

I. DISPOSICIONES GENERALES

MINISTERIO DE AGRICULTURA, ALIMENTACIÓN Y MEDIO AMBIENTE

- 439** *Real Decreto 1/2016, de 8 de enero, por el que se aprueba la revisión de los Planes Hidrológicos de las demarcaciones hidrográficas del Cantábrico Occidental, Guadalquivir, Ceuta, Melilla, Segura y Júcar, y de la parte española de las demarcaciones hidrográficas del Cantábrico Oriental, Miño-Sil, Duero, Tajo, Guadiana y Ebro.*

I

La planificación hidrológica que se venía realizando en nuestro país y que se ha reconocido, junto con el principio de unidad de gestión en la cuenca hidrográfica, como una de las grandes aportaciones a la política del agua realizada por España, ha tenido que ampliar su concepto para recoger, en cuanto a la protección de las aguas y de los ecosistemas a ellas asociados, el enfoque y los contenidos exigidos por la Directiva 2000/60/CE, de 23 de octubre, por la que se establece un marco comunitario de actuación en el ámbito de la política de aguas, denominada en adelante Directiva Marco del Agua (DMA). Con ello, la planificación hidrológica española aporta ahora una visión más completa e integradora de lo que debe ser la gestión de las aguas, aunando los aspectos de protección y recuperación ambiental con los de utilización y aprovechamiento del recurso, todo ello en el marco de los tres ejes sobre los que se desarrolla la DMA: sostenibilidad ambiental, racionalidad económica, y transparencia y participación social.

La incorporación al derecho español de las cuestiones preeminentes y de mayor calado jurídico contenidas en la DMA que guardan relación con la planificación hidrológica, se llevó a cabo a través de modificaciones introducidas en el año 2003 en el Texto Refundido de la Ley de Aguas (TRLA), aprobado por el Real Decreto Legislativo 1/2001, de 20 de julio. Entre estas cuestiones podemos destacar las relativas al establecimiento de objetivos de conservación y recuperación del buen estado de las masas de agua junto al logro de un determinado umbral de garantía para la satisfacción de las demandas de agua. Del mismo modo, dicho texto legislativo define la planificación hidrológica como el instrumento conductor para la consecución de los objetivos ambientales señalados para las masas de agua europeas, por lo que la adecuada planificación se impone como una necesidad y no puede entenderse sin que el medio ambiente sea la principal referencia de su contenido.

El desarrollo de estos aspectos se ha materializado en el Reglamento de la Planificación Hidrológica (RPH), aprobado por el Real Decreto 907/2007, de 6 de julio, en el que se plasma la dualidad de contenidos que integra la planificación hidrológica española, de protección y de utilización de los recursos hídricos.

También mediante el Reglamento del Dominio Público Hidráulico, aprobado por el Real Decreto 849/1986, de 11 de abril, se incorporan al ordenamiento aspectos de la DMA relacionados con la protección, conservación y mejora del estado de las masas de agua, que son determinantes del contenido de los planes hidrológicos y, en concreto, dentro de los mismos, de los programas de medidas.

Con ambos reglamentos se establece un segundo nivel de transposición, recogiendo aspectos de alto contenido y detalle técnico que no resultan propios de una norma con rango de Ley.

Finalmente, con un marcado carácter técnico, se completa la transposición de la DMA con la Instrucción de Planificación Hidrológica, aprobada por la Orden ARM/2656/2008, de 10 de septiembre, en la que se establecen los criterios para la homogeneización y sistematización de los trabajos de elaboración de los planes hidrológicos de cuenca para

los ámbitos intercomunitarios, constituyendo esta norma el tercer nivel de transposición. Debe recordarse que recientemente, una parte relevante del contenido de esta Instrucción, que no aplica a las cuencas intracomunitarias, ha sido incorporada al RPH por tratarse de legislación básica, tal y como ocurre con el Real Decreto 817/2015, de 11 de septiembre, por el que se establecen los criterios de seguimiento y evaluación del estado de las aguas superficiales y las normas de calidad ambiental, y con el Real Decreto 1075/2015, de 27 de noviembre, por el que se modifica el anexo II del Real Decreto 1514/2009, de 2 de octubre, relativo a la protección de las aguas subterráneas contra la contaminación y el deterioro.

Por otra parte, la planificación hidrológica se extiende a las aguas costeras y de transición que, no siendo dominio público hidráulico, se incorporan en el concepto de demarcación hidrográfica introducido por la DMA, configurando así el ámbito territorial de los planes hidrológicos, por lo que es preciso tener en cuenta la Ley 22/1988, de 28 de julio, de Costas, y el resto de legislación específica aplicable a estas aguas.

El marco normativo de la planificación hidrológica no estaría completo sin la obligada referencia a la Ley 10/2001, de 5 de julio, del Plan Hidrológico Nacional, que se ofrece como instrumento para dar adecuada respuesta a los problemas que no pueden resolverse desde un único ámbito de planificación. De igual modo, es preciso citar la Ley 21/2013, de 9 de diciembre, de evaluación ambiental, que garantiza la máxima protección ambiental y da un nuevo impulso al desarrollo sostenible mediante el análisis de los efectos significativos sobre el medio ambiente de los planes, programas y proyectos antes de su adopción, aprobación o autorización; a través de principios tales como los de precaución, acción preventiva y cautelar, corrección y compensación de los impactos y proporcionalidad. En este sentido, los planes hidrológicos se someten a evaluación ambiental estratégica en los términos previstos en el RPH.

Para completar el diseño del marco regulador es necesaria una mención a aquellas normas que definen los aspectos organizativos y de delimitación del ámbito territorial que se aplican a la planificación hidrológica. En este sentido, el artículo 40.3 del TRLA establece que el ámbito territorial de cada plan hidrológico será coincidente con el de la demarcación hidrográfica correspondiente. Así, el Real Decreto 125/2007, de 2 de febrero, con las últimas modificaciones recogidas en el Real Decreto 775/2015, de 28 de agosto, motivadas por su anulación parcial por Sentencia del Tribunal Supremo de 9 de junio de 2015, establece la delimitación de cada una de las demarcaciones o de la parte española de las mismas a que se refiere esta norma.

En particular, la presente norma da respuesta a las exigencias previstas en la disposición adicional sexta del citado Real Decreto 125/2007, que establece que la elaboración del Plan Hidrológico de la parte española de la demarcación hidrográfica del Cantábrico Oriental se efectuará mediante la integración armónica de los planes hidrológicos de las Administraciones hidráulicas competentes, al haberse traspasado mediante el Real Decreto 1551/1994, de 8 de julio, a la Comunidad Autónoma del País Vasco, las funciones y servicios sobre las Cuencas Internas del País Vasco. Con este fin, mediante el Convenio de Colaboración firmado el 18 de julio de 2012 se creó el Órgano Colegiado de Coordinación, responsable de garantizar la unidad de gestión y la coordinación de la planificación hidrológica en la parte española de la demarcación hidrográfica del Cantábrico Oriental. Dicho Convenio establece las directrices para la elaboración del Plan Hidrológico mediante la integración armónica, por una parte, del Plan Hidrológico elaborado por la Administración General del Estado para las cuencas intercomunitarias, a través de la Confederación Hidrográfica del Cantábrico de conformidad con el artículo 1.1 del Real Decreto 650/1987, de 8 de mayo, y por otra, del Plan Hidrológico realizado por la Comunidad Autónoma del País Vasco para sus cuencas internas, a través de la Agencia Vasca del Agua (URA), en cumplimiento de la Ley 1/2006, de 23 de junio, de Aguas. Ambos planes fueron tramitados previamente en sus respectivos ámbitos, pero de forma coordinada.

La actuación de la Agencia Vasca del Agua, en el ámbito de competencia autonómico, se basa también en lo dispuesto en el artículo 41.1 del TRLA, donde se establece que «la

elaboración y propuesta de revisiones ulteriores de los planes hidrológicos de cuenca se realizarán por el Organismo de cuenca correspondiente o por la Administración hidráulica competente, en las cuencas comprendidas íntegramente en el ámbito territorial de la comunidad autónoma».

Desde otro punto de vista, la coordinación con los Estados miembros de la Unión Europea vecinos es esencial para encajar las diversas partes nacionales de los planes en las demarcaciones internacionales de ámbito territorial compartido. Para las demarcaciones del Miño-Sil, Duero, Tajo y Gadiana se aprovechan las estructuras y previsiones del Convenio sobre Cooperación para la Protección y el Aprovechamiento Sostenible de las Aguas de las Cuencas Hidrográficas Hispanoportuguesas (Convenio de Albufeira), de 30 de noviembre de 1998; y en el caso del Cantábrico Oriental y Ebro la colaboración con Francia se articula aprovechando las previsiones contenidas en el Acuerdo Administrativo entre España y Francia sobre Gestión del Agua (Acuerdo de Toulouse), de 15 de febrero de 2006.

Por último, las demarcaciones de Ceuta y Melilla no se configuran como demarcaciones internacionales; no obstante, de resultar preciso coordinar algún elemento de estos planes con el Estado vecino, se aprovecharán las herramientas que proporciona el Tratado de Amistad, Buena Vecindad y Cooperación entre el Reino de España y el Reino de Marruecos, hecho en Rabat, el 4 de julio de 1991.

En este marco, el proceso de convergencia de las políticas del agua entre los distintos Estados requiere tener en cuenta los tratados internacionales suscritos por España, en especial: el Convenio de las Naciones Unidas sobre la protección y uso de los cursos de agua transfronterizos y los lagos internacionales, hecho en Helsinki el 17 de marzo de 1992; el Convenio OSPAR sobre la protección del medio ambiente marino del Atlántico nordeste, hecho en París el 22 de septiembre de 1992, y el Convenio para la protección del mar Mediterráneo contra la contaminación (Convenio de Barcelona), cuyo Protocolo sobre la protección del Mediterráneo contra la contaminación de origen terrestre, aprobado en 1996 y ratificado por España en 1999, está en vigor desde 2008.

En el ámbito estatal, para garantizar la adecuada cooperación en la aplicación de las normas de protección de las aguas se crean, en el caso de las demarcaciones hidrográficas con cuencas intercomunitarias a las que se refiere este real decreto, los Comités de Autoridades Competentes, cuya composición, funcionamiento y atribuciones se regulan en el Real Decreto 126/2007, de 2 de febrero. Estas autoridades son igualmente responsables de trasladar al Ministerio de Agricultura, Alimentación y Medio Ambiente toda la información relativa a la demarcación requerida por la Unión Europea.

Finalmente, aunque no constituyan obligaciones normativas, la planificación hidrológica también tiene en cuenta los documentos derivados de la Estrategia Común de Implantación de las Directivas del Agua que impulsa la Comisión Europea y, en particular, la Comunicación, de 14 de noviembre de 2012, de la Comisión al Parlamento Europeo, al Consejo, al Comité Económico y Social y al Comité de las Regiones, titulada «A Blueprint to Safeguard Europe's Water Resources» y los nuevos documentos guía elaborados o actualizados recientemente, especialmente el «WFD Reporting Guidance 2016», adoptado por los directores europeos del agua en junio de 2014.

II

El logro de los objetivos perseguidos por la planificación hidrológica se proyecta como una labor continuada a lo largo del tiempo, mediante sucesivas revisiones sexenales de los planes hidrológicos, lo que permite distinguir diferentes fases o ciclos dentro del continuo proceso planificador.

El primer ciclo comprende el periodo 2009-2015. Superada esa primera fase, procede la aprobación de los planes hidrológicos del segundo ciclo, para el periodo 2015-2021, revisando y actualizando los primeros con los documentos que se adoptan con esta norma. El procedimiento para ello se describe en el artículo 41 del TRLA y se detalla en el artículo 89 del RPH. Culminado el procedimiento de aprobación, los nuevos planes hidrológicos sustituyen a los anteriores, que quedan derogados.

La experiencia del primer ciclo, cargado de litigiosidad, aporta una relativamente extensa jurisprudencia del Tribunal Supremo acreditando la plena legalidad de aquellos planes, con muy concretas excepciones, ya que la práctica totalidad de las Sentencias vienen siendo desestimatorias de los recursos contra ellos interpuestos. En una buena parte de los casos son recursos relacionados con la legalidad del sistema de caudales ecológicos.

Con todo ello, el dato de la validación de las soluciones jurídicas adoptadas por los planes del primer ciclo por la casi totalidad de la jurisprudencia emitida y que, lógicamente, se aprovecha para construir las disposiciones normativas de los nuevos, debería ser tenido en cuenta por quienes han venido insistiendo durante las fases de consulta y participación en los mismos temas ya juzgados, insistiendo en ello incluso a través de votos particulares presentados en las últimas fases del proceso. Sin duda, el enfoque que ofrecen los nuevos planes, que aprenden de la citada jurisprudencia, deberá redundar en una significativa reducción de la litigiosidad, especialmente sobre cuestiones ya juzgadas.

Así, el procedimiento de revisión de los planes hidrológicos para este segundo ciclo se apoya en la experiencia del primer ciclo, y de acuerdo con el artículo 89.6 del RPH, debe ser similar al previsto para su elaboración en los artículos 76 a 82 de la citada norma. Todo ello a través de un mecanismo que se desarrolla en tres etapas.

La primera etapa de este segundo ciclo se inició el 24 de mayo de 2013, con la publicación en el «Boletín Oficial del Estado» de la Resolución de la Dirección General del Agua por la que se anunciaba la apertura del periodo de consulta pública de los documentos iniciales del proceso de planificación hidrológica (revisión 2015) correspondientes al programa, calendario, estudio general sobre la demarcación y fórmulas de consulta, para los ámbitos de planificación de competencia estatal. De igual forma, el Boletín Oficial del País Vasco publicó la Resolución del Director General de la Agencia Vasca del Agua por la que se iniciaba la apertura del periodo de consulta pública de los documentos iniciales correspondientes al ámbito de competencias del País Vasco dentro de la demarcación hidrográfica del Cantábrico Oriental.

Este periodo de consulta se prolongó durante seis meses; una vez transcurrido se consolidaron los mencionados documentos, integrando aquellas aportaciones de los interesados que se consideraron oportunas.

En una segunda etapa, para cada ámbito de planificación se elaboró el esquema provisional de temas importantes, que fue sometido a un nuevo periodo de consulta pública de seis meses, a partir del 31 de diciembre de 2013. Finalizado el periodo de consulta, cada Organismo promotor elaboró los oportunos informes sobre las propuestas, observaciones y sugerencias recibidas al esquema provisional de temas importantes, incorporando a dicho documento aquellas aportaciones que fueron consideradas adecuadas para conformar así la versión final del citado esquema.

Cada documento final referido fue sometido a informe de los correspondientes órganos colegiados, entre el 18 de septiembre de 2014, en que se informó el esquema de temas importantes de la demarcación hidrográfica de Ceuta y el 28 de octubre de 2014, en que se informó el de la demarcación del Tajo, último de los concernidos por esta norma que completaron esa tramitación.

Simultáneamente a la tramitación de los esquemas de temas importantes se inició el proceso de evaluación ambiental estratégica previsto en la Ley 21/2013, de 9 de diciembre, de evaluación ambiental. La tramitación de la evaluación ambiental estratégica en el ámbito de competencias del País Vasco, en la demarcación hidrográfica del Cantábrico Oriental, se realizó, además, de acuerdo con la Ley 3/1998, de 27 de febrero, general de protección del medio ambiente del País Vasco y el Decreto 211/2012, de 16 de octubre, por el que se regula el procedimiento de evaluación ambiental estratégica de planes y programas.

El proceso ordinario de evaluación ambiental estratégica, como procedimiento administrativo instrumental del procedimiento de aprobación de los proyectos de los planes hidrológicos, consta de los siguientes hitos: solicitud de inicio, consultas previas y determinación del alcance del estudio ambiental estratégico, elaboración del estudio

ambiental estratégico, información pública y consultas a las Administraciones públicas afectadas y a las personas interesadas, análisis técnico del expediente y, finalmente, declaración ambiental estratégica. A los efectos determinados en dicha Ley, las Confederaciones Hidrográficas y la Agencia Vasca del Agua tienen la consideración de órgano promotor, y el departamento proponente, a través de la Dirección General del Agua, asume la función de órgano sustantivo.

Los documentos de inicio, preparados por cada organismo promotor, fueron enviados a la Autoridad Ambiental entre el 9 de abril y el 25 de junio de 2014.

Recepcionada y admitida la solicitud de inicio de la evaluación ambiental estratégica y finalizado el periodo de consultas a las Administraciones públicas afectadas y personas interesadas, el órgano ambiental elaboró el documento de alcance del estudio ambiental estratégico referido a cada uno de los casos. Este documento de alcance fue remitido al órgano sustantivo y al promotor, junto con las aportaciones recibidas como fruto de las consultas realizadas.

Entre tanto, en la tercera etapa del proceso de planificación, teniendo en cuenta toda la información antecedente, los Organismos de cuenca redactaron la propuesta de proyecto del plan hidrológico correspondiente, presidida por los criterios de sostenibilidad ambiental, económica y social en el uso del agua mediante la gestión integrada y la protección a largo plazo de los recursos hídricos, prevención del deterioro del estado de las aguas, protección y mejora del medio y de los ecosistemas acuáticos, reducción de la contaminación y prevención de los efectos de inundaciones y sequías. En todo caso, los planes hidrológicos de cuenca se coordinan con diferentes planificaciones sectoriales a fin de armonizar las necesidades de los distintos sectores que inciden en el agua, tales como el uso del suelo, la política energética y la de regadíos y otros usos agrarios.

En paralelo, atendiendo también a los requisitos particulares fijados en los documentos de alcance, los Organismos de cuenca elaboraron el estudio ambiental estratégico en el que identifican, describen y evalúan los posibles efectos significativos sobre el medio ambiente que se producirían con la aplicación del plan hidrológico, además de los posibles efectos derivados de distintas alternativas razonables, técnica y ambientalmente viables, teniendo en cuenta los objetivos de los planes hidrológicos.

Con todo ello, la propuesta de proyecto de revisión de los planes hidrológicos, junto con el estudio ambiental estratégico correspondiente a cada uno, fueron sometidos a consulta pública durante seis meses, a partir del 31 de diciembre de 2014 y, paralelamente, a consulta de las Administraciones públicas afectadas y personas interesadas, incluyendo, en su caso, consultas transfronterizas, a los efectos de la legislación de evaluación ambiental y de la propia DMA.

Ultimado el periodo de consulta pública indicado, los respectivos promotores realizaron un informe sobre las alegaciones y sugerencias recibidas, incorporando a cada proyecto de plan hidrológico aquellas consideradas adecuadas, con la consiguiente modificación del estudio ambiental estratégico en los términos que en cada caso correspondiese.

Seguidamente, para los ámbitos territoriales de planificación de competencia estatal, una vez recibido el expediente completo de evaluación ambiental estratégica, el órgano ambiental finalizó el procedimiento formulando las declaraciones ambientales estratégicas correspondientes a cada una de las propuestas de revisión de los planes. Estos informes preceptivos y determinantes fueron preparados por la Dirección General de Calidad y Evaluación Ambiental y Medio Natural en agosto de 2015 y finalmente aprobados por el Secretario de Estado de Medio Ambiente, en su condición de Autoridad ambiental, con fecha 7 de septiembre de 2015. Por último, las declaraciones ambientales estratégicas se publicaron en el «Boletín Oficial del Estado» los días 18 de septiembre (Miño-Sil, Duero, Tajo, Guadiana y Guadalquivir), 21 (Ceuta, Melilla y Júcar) y 22 (Cantábrico Oriental, Cantábrico Occidental, Segura y Ebro).

De la misma forma, para el caso del ámbito de competencia del País Vasco en la demarcación del Cantábrico Oriental, tras la recepción del expediente de evaluación ambiental estratégica, el órgano ambiental de la Comunidad Autónoma del País Vasco

formuló la Memoria Ambiental, adoptada mediante Resolución de 10 de septiembre de 2015 de la Directora de Administración Ambiental.

Con todo ello, las pertinentes determinaciones ambientales pudieron quedar incorporadas en los respectivos planes.

Ultimados todos los trámites, para cada propuesta de revisión se recaba, en los ámbitos intercomunitarios, la expresión de conformidad de los Comités de Autoridades Competentes y el informe preceptivo del Consejo del Agua de la correspondiente demarcación, para elevar las propuestas de plan al Gobierno a través del Ministerio de Agricultura, Alimentación y Medio Ambiente (MAGRAMA), para continuar su tramitación. Estos informes se emitieron a lo largo del mes de septiembre de 2015, y los correspondientes expedientes tuvieron entrada en el MAGRAMA entre los días 7 de septiembre y 8 de octubre de 2015.

En el caso de la parte de la demarcación hidrográfica del Cantábrico Oriental de competencia de la Comunidad Autónoma del País Vasco, y de acuerdo con lo establecido por la Ley 1/2006, de Aguas, del País Vasco, se requirió la conformidad del Consejo de Administración de la Agencia Vasca del Agua (21 de julio de 2015); los informes de la Comisión de Ordenación del Territorio del País Vasco (16 de septiembre de 2015) y del Consejo del Agua del País Vasco (23 de septiembre de 2015); y la conformidad de la Asamblea de Usuarios (23 de septiembre de 2015) y del Consejo de Gobierno (6 de octubre de 2015).

Finalmente, la integración armónica de los planes de los dos ámbitos competenciales, estatal y autonómico, de la demarcación hidrográfica del Cantábrico Oriental, obtuvo la conformidad del Órgano Colegiado de Coordinación el 6 de octubre de 2015, elevándose la propuesta resultante al Gobierno a través del MAGRAMA, para continuar su tramitación.

Para completar la tramitación, los proyectos de real decreto aprobatorio de los planes hidrológicos fueron informados por el pleno del Consejo Nacional del Agua en dos sesiones. La primera, celebrada el día 30 de septiembre de 2015, informó sobre los proyectos de Plan Hidrológico del Miño-Sil, Duero, Tajo, Guadiana, Guadalquivir, Ceuta, Melilla, Segura, Júcar y Ebro, y la segunda, que tuvo lugar el 28 de octubre de 2015, informó sobre los proyectos de Plan Hidrológico del Cantábrico Oriental y Cantábrico Occidental. En ambas sesiones los planes obtuvieron el respaldo de una amplia mayoría de los miembros del Consejo.

III

Por lo que se refiere a la estructura formal y al contenido de los planes hidrológicos, de acuerdo con el artículo 81 del RPH, se distinguen dos partes claramente diferenciadas: una memoria y una normativa.

La memoria atiende a los contenidos obligatorios que para la revisión de los planes se describen en el artículo 42 del TRLA. Es un documento de carácter eminentemente técnico, que ha de contener de forma ineludible, y adicionalmente a los contenidos genéricos de los planes hidrológicos del primer ciclo que ahora se revisan, un resumen de todos los cambios o actualizaciones efectuados, una evaluación de los progresos realizados en la consecución de los objetivos medioambientales además de una explicación de los objetivos que no han sido alcanzados, un resumen y explicación de las medidas que no se han puesto en marcha y, por último, un resumen de las medidas adicionales transitorias adoptadas para las masas de agua que probablemente no alcancen los objetivos ambientales previstos.

Por su parte, la normativa está integrada por las disposiciones de contenido normativo que figuran anexas al presente real decreto, que tiene naturaleza de reglamento, constituyendo una norma subordinada a la Ley y a sus desarrollos reglamentarios generales, en la que se establecen mandatos claros que tienen como destinatarios no sólo las Administraciones competentes sino los particulares, pasando a formar parte del ordenamiento jurídico.

La existencia de esta parte normativa no resta carácter vinculante al contenido del plan incorporado en la memoria y sus anejos, en particular al desarrollo del programa de medidas, pues de conformidad con el artículo 40.4 del TRLA los planes hidrológicos son públicos y vinculantes, y debe entenderse que el acto de aprobación gubernativo se extiende, obviamente, a todos sus componentes.

En cuanto a la publicidad de los planes hidrológicos, teniendo en cuenta la extensión de cada una de las partes en las que se estructuran, se materializa, tal y como queda establecido en la disposición adicional tercera del presente real decreto, a través de la publicación formal del contenido normativo del plan y sus apéndices, junto con el real decreto de aprobación, en el «Boletín Oficial del Estado»; y de la publicación de la memoria y sus anejos en la página Web de las respectivas Confederaciones Hidrográficas, y además, para el caso del Plan Hidrológico de la parte española de la demarcación del Cantábrico Oriental, en la página Web de la Agencia Vasca del Agua.

Como novedad del segundo ciclo de planificación, es conveniente destacar que las disposiciones de contenido normativo de los distintos planes hidrológicos se presentan bajo una sistemática y organización común a todos ellos, que permite disponer de una estructura homogénea y de fácil consulta, sin que esta circunstancia haya impedido que se mantengan las naturales peculiaridades de cada demarcación hidrográfica, debidas tanto a sus particularidades naturales y socioeconómicas, como a la existencia en cada demarcación de una tradición planificadora particular, plasmada en los anteriores planes que ahora se revisan y que, progresivamente, se va tratando de armonizar.

Los programas de medidas de los planes, de carácter obligatorio y vinculante, aparecen sintetizados en el correspondiente apéndice de la parte normativa de cada plan hidrológico, quedando desarrollado con detalle en la memoria del mismo. Todas las medidas están clasificadas en alguno de los 19 tipos establecidos para homogeneizar su catalogación.

Efectivamente, los programas de medidas son un instrumento vinculante y de cumplimiento obligatorio, desarrollado en la memoria de cada plan y sus anejos, en los que se han reunido las categorías en las que las diversas actuaciones pueden agruparse para trasladar una síntesis a la normativa que figura anexa a continuación del real decreto, destacando con ello que los principios básicos de dicho programa están estructuralmente incluidos en la citada normativa, como también señala la disposición adicional segunda de esta norma.

Los capítulos de la normativa abordan de manera sistemática los siguientes aspectos: definición de las masas de agua, criterios de prioridad y compatibilidad de usos, regímenes de caudales ecológicos y otros requerimientos ambientales, asignación y reserva de recursos, zonas protegidas y régimen de protección, objetivos medioambientales y modificación de las masas de agua, medidas de protección de las masas de agua, programa de medidas y organización y procedimiento para hacer efectiva la participación pública. En algunos casos se añaden otros capítulos específicos atendiendo a las peculiaridades de la demarcación sobre la que se proyectan.

Por último, la redacción del conjunto de los planes hidrológicos ha permitido poner de manifiesto la existencia de una serie de situaciones de necesidad de recursos hídricos que, a decir de algunos planes, no pueden ser atendidas en el ámbito territorial del propio plan; y que por consiguiente deben ser elevadas para una futura revisión del Plan Hidrológico Nacional, tal y como se prevé en los artículos 21.3, 67.1 y 68 del RPH.

IV

El real decreto de aprobación de los planes consta de 3 artículos, 5 disposiciones adicionales, 2 disposiciones transitorias, 1 disposición derogatoria y 3 disposiciones finales, y fue informado favorablemente por el pleno del Consejo Nacional del Agua en sesiones celebradas los días 30 de septiembre y 28 de octubre de 2015.

En su virtud, a propuesta de la Ministra de Agricultura, Alimentación y Medio Ambiente, con la aprobación previa del Ministro de Hacienda y Administraciones Públicas, de acuerdo con el Consejo de Estado, y previa deliberación del Consejo de Ministros en su reunión del día 8 de enero de 2016,

DISPONGO:

Artículo 1. *Aprobación de los planes hidrológicos de las cuencas intercomunitarias para el periodo comprendido entre 2015 y 2021.*

1. De acuerdo con lo dispuesto en el artículo 40.5 del texto refundido de la Ley de Aguas (TRLA), aprobado por el Real Decreto Legislativo 1/2001, de 20 de julio, se aprueban los planes hidrológicos del segundo ciclo de planificación de las siguientes demarcaciones hidrográficas:

- a) Parte española de la demarcación hidrográfica del Cantábrico Oriental.
- b) Demarcación hidrográfica del Cantábrico Occidental.
- c) Parte española de la demarcación hidrográfica del Miño-Sil.
- d) Parte española de la demarcación hidrográfica del Duero.
- e) Parte española de la demarcación hidrográfica del Tajo.
- f) Parte española de la demarcación hidrográfica del Guadiana.
- g) Demarcación hidrográfica del Guadalquivir.
- h) Demarcación hidrográfica de Ceuta.
- i) Demarcación hidrográfica de Melilla.
- j) Demarcación hidrográfica del Segura.
- k) Demarcación hidrográfica del Júcar.
- l) Parte española de la demarcación hidrográfica del Ebro.

Dichas demarcaciones tienen el ámbito territorial definido, para cada una de ellas, en el Real Decreto 125/2007, de 2 de febrero, por el que se fija el ámbito territorial de las demarcaciones hidrográficas.

2. La estructura formal de los planes hidrológicos, que resultan aprobados, es la siguiente:

- a) Memoria acompañada de sus respectivos anejos, que incorporan el programa de medidas.
- b) Normativa con sus respectivos apéndices.

3. Las disposiciones normativas de cada uno de los planes que se aprueban, se incorporan como anexos a este real decreto, con la siguiente numeración:

Anexo I. Disposiciones normativas del Plan Hidrológico de la parte española de la demarcación hidrográfica del Cantábrico Oriental.

Anexo II. Disposiciones normativas del Plan Hidrológico de la demarcación hidrográfica del Cantábrico Occidental.

Anexo III. Disposiciones normativas del Plan Hidrológico de la parte española de la demarcación hidrográfica del Miño-Sil.

Anexo IV. Disposiciones normativas del Plan Hidrológico de la parte española de la demarcación hidrográfica del Duero.

Anexo V. Disposiciones normativas del Plan Hidrológico de la parte española de la demarcación hidrográfica del Tajo.

Anexo VI. Disposiciones normativas del Plan Hidrológico de la parte española de la demarcación hidrográfica del Guadiana.

Anexo VII. Disposiciones normativas del Plan Hidrológico de la demarcación hidrográfica del Guadalquivir.

Anexo VIII. Disposiciones normativas del Plan Hidrológico de la demarcación hidrográfica de Ceuta.

Anexo IX. Disposiciones normativas del Plan Hidrológico de la demarcación hidrográfica de Melilla.

Anexo X. Disposiciones normativas del Plan Hidrológico de la demarcación hidrográfica del Segura.

Anexo XI. Disposiciones normativas del Plan Hidrológico de la demarcación hidrográfica del Júcar.

Anexo XII. Disposiciones normativas del Plan Hidrológico de la parte española de la demarcación hidrográfica del Ebro.

Artículo 2. *Condiciones para la realización de las infraestructuras.*

1. Las infraestructuras hidráulicas promovidas por la Administración General del Estado y previstas en los respectivos planes hidrológicos serán sometidas, previamente a su realización, a un análisis sobre su viabilidad técnica, económica y ambiental por la Administración General del Estado. En cualquier caso, su construcción se supeditará a las disposiciones vigentes sobre evaluación de impacto ambiental y a la legislación de aguas en cuanto a la necesidad de obtener, previamente a su construcción, la concesión, autorización o reserva demanial que proceda. Del mismo modo, la ejecución de las obras quedará sometida a las disponibilidades presupuestarias y a los correspondientes planes sectoriales, cuando su normativa específica así lo prevea.

2. El promotor, ya sea público o privado, de cualquier actuación que conlleve el deterioro del estado de una o varias masas de agua como consecuencia de una nueva modificación o alteración de sus características físicas, que no haya sido prevista en los planes hidrológicos, deberá llevar a cabo los análisis requeridos por el artículo 39 del Reglamento de la Planificación Hidrológica (RPH), aprobado por el Real Decreto 907/2007, de 6 de julio, y remitirlos a la Autoridad competente, ya sea al Organismo de cuenca, en relación con el dominio público hidráulico, o a la Administración que corresponda respecto de las aguas costeras y de transición.

3. La Autoridad competente someterá dicha documentación a un periodo de consulta e información pública específico, conforme a las exigencias de la Ley 27/2006, de 18 de julio, por la que se regulan los derechos de acceso a la información, de participación pública y de acceso a la justicia en materia de medio ambiente. Este proceso específico será simultáneo con el requerido, en su caso, por el procedimiento de evaluación ambiental que corresponda.

4. Con todo ello, la Autoridad competente, mediante informe preceptivo y vinculante, verificará el cumplimiento de las condiciones preceptuadas en el citado artículo 39. Finalmente, el órgano sustantivo decidirá sobre la idoneidad de la actuación y, en su caso, propondrá la incorporación de la documentación pertinente en la siguiente revisión del plan hidrológico.

Artículo 3. *Declaración de utilidad pública.*

1. De conformidad con el artículo 44.2 del TRLA y el artículo 91 del RPH, se declaran de utilidad pública a los efectos de la Ley de 16 de diciembre de 1954, de Expropiación Forzosa, todas las infraestructuras relacionadas con los programas de medidas de los planes hidrológicos que se aprueban por esta norma, precisas para la consecución de los objetivos ambientales de las masas de agua. De la misma forma, también se declaran de utilidad pública los terrenos que no sean de dominio público y resulten necesarios para la materialización de las infraestructuras indicadas.

2. Para la declaración de utilidad pública, a efectos de la expropiación forzosa de las concesiones previstas en el artículo 60.2 del TRLA, se tendrán en cuenta los siguientes criterios:

- a) Compatibilidad con el plan hidrológico de cuenca.
- b) Imposibilidad de obtener el recurso hídrico de otro modo que no sea mediante la expropiación de otros aprovechamientos existentes de menor orden de prioridad o mediante la variación de sus condiciones concesionales.

c) No empeoramiento del rendimiento hidráulico global del sistema de explotación en que se inserta el aprovechamiento con respecto al existente con anterioridad.

d) Que los restantes aprovechamientos del sistema de explotación de recursos en que se inserta el aprovechamiento sigan cumpliendo los criterios de garantía del plan hidrológico.

e) Que el aprovechamiento haya sido declarado de interés general.

3. En los casos previstos en el artículo 95 del Reglamento del Dominio Público Hidráulico (RDPH), aprobado por el Real Decreto 849/1986, de 11 de abril, la autoridad competente para declarar la utilidad pública recabará del Organismo de cuenca un informe en relación con los requisitos descritos en el apartado anterior.

4. En la solicitud de declaración de utilidad pública, de conformidad con el artículo 106.2.a) del RDPH, deberá figurar la relación de bienes afectados y aprovechamientos de menor orden de prioridad que serían susceptibles de expropiación, describiéndose todos los aspectos, materiales y jurídicos, de estos bienes, así como de aquellos otros bienes y servicios afectados por el aprovechamiento.

Disposición adicional primera. *Masas de agua transfronterizas y cooperación con otros estados vecinos.*

1. Todas las referencias a las masas de agua transfronterizas que se realizan en los planes hidrológicos quedan limitadas desde un punto de vista normativo a la parte española de las demarcaciones hidrográficas.

2. Las masas de agua transfronterizas de las demarcaciones hidrográficas del Miño-Sil, Duero, Tajo y Guadiana, a las que se hace referencia en los respectivos planes, así como, entre otros aspectos, sus tipologías, condiciones de referencia y objetivos ambientales, podrán verse modificadas de acuerdo a los resultados de los trabajos de cooperación con Portugal, desarrollados por el Ministerio de Agricultura, Alimentación y Medio Ambiente en el marco del Convenio sobre Cooperación para la protección y el aprovechamiento sostenible de las aguas de las cuencas hidrográficas hispano-portuguesas, hecho en Albufeira el 30 de noviembre de 1998. Tales modificaciones, en su caso, requerirán la revisión del correspondiente plan hidrológico. En relación con lo anterior, ambas Partes han suscrito en julio de 2015 un acuerdo que da lugar al listado con la identificación de las mencionadas masas de agua transfronterizas, que se encuentra publicado en el portal Web de la Comisión para la Aplicación y Desarrollo del Convenio (www.cadc-albufeira.eu).

3. De igual modo, en los mismos supuestos citados en el apartado anterior, las masas de agua transfronterizas de las demarcaciones del Cantábrico Oriental y del Ebro quedarán condicionadas a los resultados de los trabajos de cooperación con Francia realizados por el Ministerio de Agricultura, Alimentación y Medio Ambiente en el marco del Acuerdo Administrativo sobre la gestión del agua, hecho en Toulouse (Francia), el 15 de febrero de 2006.

4. De resultar preciso coordinar algún elemento de los Planes Hidrológicos de Ceuta o de Melilla con el Reino de Marruecos, se utilizarán preferentemente las herramientas que proporciona el Tratado de Amistad, Buena Vecindad y Cooperación entre el Reino de España y el Reino de Marruecos, hecho en Rabat, el 4 de julio de 1991.

Disposición adicional segunda. *Programas de Medidas.*

1. En relación con los programas de medidas que forman parte de cada plan hidrológico, cuyo contenido es de carácter obligatorio y vinculante, el Comité de Autoridades Competentes priorizará aquellas actuaciones que repercutan sobre las masas de agua que tengan un estado o potencial «peor que bueno», para conseguir los objetivos medioambientales propuestos y alcanzar el buen estado o potencial en los plazos previstos. Asimismo, dentro de estas actuaciones, se fomentarán las medidas que sean más sostenibles desde el punto de vista medioambiental, económico y social.

2. La priorización a la que hace referencia el párrafo anterior se hará teniendo en cuenta el marco competencial, las disponibilidades presupuestarias y la debida coordinación entre las Administraciones afectadas.

3. Lo dispuesto en los apartados 1 y 2 se entenderá sin perjuicio del obligado cumplimiento de las partes de los programas de medidas incorporados a las disposiciones normativas referidas en el artículo 1.2.b) de las que de su propio tenor se derive su carácter obligatorio.

4. El Ministerio de Agricultura, Alimentación y Medio Ambiente, con el objeto de facilitar los trabajos de coordinación que aseguren el desarrollo de los programas de medidas incorporados en los planes hidrológicos, mantendrá una base de datos que se actualizará con la información que a tal efecto proporcionarán anualmente los Organismos de cuenca con la conformidad del Comité de Autoridades Competentes, y que servirá de referencia para obtener los informes de seguimiento que resulten necesarios a los efectos previstos en el artículo 87 del RPH.

Disposición adicional tercera. *Publicidad.*

1. Dado el carácter público de los planes hidrológicos, conforme a lo dispuesto en el artículo 40.4 del TRLA cualquier persona podrá consultar el contenido íntegro de los planes en la sede de los Organismos de cuenca correspondientes. Asimismo, se podrá acceder al contenido de los planes hidrológicos en los términos previstos en la Ley 27/2006, de 18 de julio, por la que se regulan los derechos de acceso a la información, de participación pública y de acceso a la justicia en materia de medio ambiente, así como en la Ley 19/2013, de 9 de diciembre, de transparencia, acceso a la información pública y buen gobierno. Por otra parte, esta información estará disponible en la sección de planificación de las páginas Web de los Organismos de cuenca, según se indica seguidamente:

- Plan Hidrológico de la parte española de la demarcación hidrográfica del Cantábrico Oriental: www.chcantabrico.es y www.uragentzia.euskadi.eus
- Plan Hidrológico de la demarcación hidrográfica del Cantábrico Occidental: www.chcantabrico.es
- Plan Hidrológico de la parte española de la demarcación hidrográfica del Miño-Sil: www.chminosil.es
- Plan Hidrológico de la parte española de la demarcación hidrográfica del Duero: www.chduero.es
- Plan Hidrológico de la parte española de la demarcación hidrográfica del Tago: www.chtago.es
- Plan Hidrológico de la parte española de la demarcación hidrográfica del Guadiana: www.chguadiana.es
- Plan Hidrológico de la demarcación hidrográfica del Guadalquivir, Plan Hidrológico de la demarcación hidrográfica de Ceuta y Plan Hidrológico de la demarcación hidrográfica de Melilla: www.chguadalquivir.es
- Plan Hidrológico de la demarcación hidrográfica del Segura: www.chsegura.es
- Plan Hidrológico de la demarcación hidrográfica del Júcar: www.chj.es
- Plan Hidrológico de la parte española de la demarcación hidrográfica del Ebro: www.chebro.es

2. A los efectos de garantizar el cumplimiento de la exigencia complementaria de publicidad contenida en el artículo 26.2 de la Ley 21/2013, de 9 de diciembre, de evaluación ambiental, entre los apéndices a la normativa de cada plan hidrológico se encuentra un extracto con la documentación adicional preceptuada, que ha formado parte del procedimiento de evaluación ambiental estratégica.

Disposición adicional cuarta. *Revisión de los planes hidrológicos.*

1. Los planes hidrológicos que se aprueban por este real decreto, deberán ser revisados nuevamente, de conformidad con el apartado 6 de la disposición adicional undécima del TRLA, con anterioridad al 22 de diciembre de 2021.

2. Lo previsto en el apartado anterior se llevará a cabo sin perjuicio de otras actualizaciones que puedan resultar obligatorias antes del plazo indicado. En particular, pero no exclusivamente, para que estos planes hidrológicos puedan acomodarse a las previstas modificaciones del RDPH sobre caudales ecológicos y gestión de inundaciones, y de otras normas generales sobre la protección de las aguas subterráneas contra la contaminación y el deterioro.

Disposición adicional quinta. *Aplicación temporal del Plan Especial del Alto Guadiana.*

De conformidad con el artículo 5 del Real Decreto 13/2008, de 11 de enero, por el que se aprueba el Plan Especial del Alto Guadiana, se prorroga la vigencia del mencionado Plan Especial hasta que el Plan Hidrológico de la parte española de la demarcación hidrográfica del Guadiana, en alguna de sus futuras revisiones, determine que se ha alcanzado el buen estado en todas las masas de agua del Alto Guadiana.

Disposición transitoria primera. *Evaluación del estado de las masas de agua.*

1. Durante la vigencia de los presentes planes hidrológicos serán de aplicación los criterios de seguimiento y evaluación del estado y potencial de las masas de agua superficial en ellos recogidos, que se irán sustituyendo de forma progresiva en los términos previstos por el Real Decreto 817/2015, de 11 de septiembre, por el que se establecen los criterios de seguimiento y evaluación del estado de las aguas superficiales y las normas de calidad ambiental.

2. De igual forma, serán de aplicación los nuevos criterios de evaluación del estado de las masas de agua subterránea recogidos en la modificación, por Real Decreto 1075/2015, de 27 de noviembre, del Real Decreto 1514/2009, de 2 de octubre, por el que se regula la protección de las aguas subterráneas contra la contaminación y el deterioro.

Disposición transitoria segunda. *Informes de compatibilidad en expedientes ya informados y no resueltos.*

En la tramitación de expedientes que todavía se encuentren pendientes de resolución final, la Oficina de Planificación de la correspondiente Confederación Hidrográfica o la unidad que desempeñe esas funciones en la Comunidad Autónoma del País Vasco dentro de su ámbito competencial, deberá ratificar aquellos informes de compatibilidad con el plan hidrológico que hubiera realizado con anterioridad a la entrada en vigor de este real decreto. En caso de no ratificación, deberá emitirse un nuevo informe de compatibilidad, procediéndose según el caso de conformidad con el artículo 108.3 y 4 del RDPH.

Disposición derogatoria única. *Derogaciones.*

A la entrada en vigor del presente real decreto, quedan derogados los siguientes:

- a) Real Decreto 285/2013, de 19 de abril, por el que se aprueba el Plan Hidrológico de la parte española de la demarcación hidrográfica del Miño-Sil.
- b) Real Decreto 354/2013, de 17 de mayo, por el que se aprueba el Plan Hidrológico de la parte española de la demarcación hidrográfica del Guadiana.
- c) Real Decreto 355/2013, de 17 de mayo, por el que se aprueba el Plan Hidrológico de la demarcación hidrográfica del Guadalquivir.
- d) Real Decreto 399/2013, de 7 de junio, por el que se aprueba el Plan Hidrológico de la demarcación hidrográfica del Cantábrico Occidental.
- e) Real Decreto 400/2013, de 7 de junio, por el que se aprueba el Plan Hidrológico de la parte española de la demarcación hidrográfica del Cantábrico Oriental.

- f) Real Decreto 478/2013, de 21 de junio, por el que se aprueba el Plan Hidrológico de la parte española de la demarcación hidrográfica del Duero.
- g) Real Decreto 739/2013, de 30 de septiembre, por el que se aprueba el Plan Hidrológico de la demarcación hidrográfica de Ceuta.
- h) Real Decreto 740/2013, de 30 de septiembre, por el que se aprueba el Plan Hidrológico de la demarcación hidrográfica de Melilla.
- i) Real Decreto 129/2014, de 28 de febrero, por el que se aprueba el Plan Hidrológico de la parte española de la demarcación hidrográfica del Ebro.
- j) Real Decreto 270/2014, de 11 abril, por el que se aprueba el Plan Hidrológico de la parte española de la demarcación hidrográfica del Tajo.
- k) Real Decreto 594/2014, de 11 de julio, por el que se aprueba el Plan Hidrológico de la demarcación hidrográfica del Segura.
- l) Real Decreto 595/2014, de 11 de julio, por el que se aprueba el Plan Hidrológico de la demarcación hidrográfica del Júcar.

Disposición final primera. *Modificación de los planes de sequía.*

1. A los efectos de garantizar la coherencia entre los objetivos ambientales establecidos en el correspondiente plan hidrológico, el Sistema Global de Indicadores Hidrológicos y las medidas de prevención y mitigación de las sequías establecidas en cada Plan Especial de Actuación en Situaciones de Alerta y Eventual Sequía, aprobados por Orden MAM/698/2007, de 21 de marzo, se modifican los planes de sequía correspondientes a las siguientes demarcaciones, con el alcance que se indica:

- a) Demarcación hidrográfica del Duero (memoria, capítulo 11 y anejo 13.1):
 - I. Incorporación de la definición del concepto de sequía prolongada al que se refieren determinadas medidas.
 - II. Modificación del índice de estado de sequía del sistema de explotación Órbigo.
 - III. Modificación del índice de estado de sequía del sistema de explotación Águeda por la entrada en servicio del embalse de Irueña.
- b) Demarcación hidrográfica del Tajo: Los indicadores y umbrales de funcionamiento en el sistema Cabecera, definido en el artículo 2 del Plan Hidrológico, aplicables en el Plan Especial de Actuación en Situaciones de Alerta y Eventual Sequía de la cuenca hidrográfica del Tajo, serán concordantes con los establecidos en la Disposición adicional quinta de la Ley 21/2015, de 20 de julio, por la que se modifica la Ley 43/2003, de 21 de noviembre, de Montes, y en el artículo 1 del Real Decreto 773/2014, de 12 de septiembre, por el que se aprueban diversas normas reguladoras del trasvase por el acueducto Tajo-Segura. De esta forma, los estados de normalidad, prealerta, alerta y emergencia en el sistema de explotación de Cabecera del Tajo corresponderán con los Niveles 1, 2, 3 y 4, definidos en las mencionadas normas.
- c) Demarcación hidrográfica del Guadiana: La actualización realizada del Plan Especial de Actuación en Situaciones de Alerta y Eventual Sequía de la cuenca del Guadiana, incluye los siguientes contenidos:
 - I. Adopción de los sistemas de explotación definidos en el Plan Hidrológico.
 - II. Actualización de las series hidrológicas de aportaciones con los datos del Plan Hidrológico.
 - III. Actualización de los datos de demandas de acuerdo con el Plan Hidrológico.
 - IV. Adaptación de los índices de estado y umbrales de sequía a los datos del Plan Hidrológico.
 - V. Actualización de los valores de caudales mínimos ecológicos de acuerdo con los caudales ecológicos del Plan Hidrológico.
 - VI. Incorporación del concepto de sequía prolongada, recogido en la Instrucción de Planificación Hidrológica.
 - VII. Incorporación de las infraestructuras de regulación que han entrado en servicio desde la anterior redacción del Plan Especial.

2. Sin perjuicio de lo anterior, todos los planes especiales de sequía a que se refiere la Orden MAM/698/2007, de 21 de marzo, por la que se aprueban los planes especiales de actuación en situaciones de alerta y eventual sequía en los ámbitos de los planes hidrológicos de cuencas intercomunitarias, deberán ser revisados antes del 31 de diciembre de 2017. Para llevar a cabo esa revisión de forma armonizada, el Ministerio de Agricultura, Alimentación y Medio Ambiente dictará las instrucciones técnicas que estime procedentes, en particular para establecer los indicadores hidrológicos que permitan diagnosticar separadamente las situaciones de sequía y las situaciones de escasez.

Disposición final segunda. *Título competencial.*

1. El presente real decreto se dicta al amparo del artículo 149.1.22ª de la Constitución, que atribuye al Estado la competencia exclusiva en materia de legislación, ordenación, concesión y aprovechamientos hidráulicos cuando las aguas discurran por más de una comunidad autónoma.

2. Así mismo, se dicta también en virtud del artículo 149.1.23ª, que reserva al Estado la competencia en materia de legislación básica sobre protección del medio ambiente, sin perjuicio de las facultades de las comunidades autónomas de establecer normas adicionales de protección.

3. Por otra parte, y en especial en relación al sector del Plan Hidrológico de la parte española de la demarcación hidrográfica del Cantábrico Oriental que afecta a las competencias del País Vasco, por tratarse de las cuencas intracomunitarias integradas en dicha demarcación, la norma también se dicta al amparo del 149.1.13ª de la Constitución, que atribuye al Estado la competencia para establecer las bases y coordinación de la actividad económica.

Disposición final tercera. *Entrada en vigor.*

El presente real decreto entrará en vigor el día siguiente al de su publicación en el «Boletín Oficial del Estado».

Dado en Madrid, el 8 de enero de 2016.

FELIPE R.

La Ministra de Agricultura, Alimentación y Medio Ambiente,
ISABEL GARCÍA TEJERINA

Índice de anexos

Anexo I. Disposiciones normativas del plan hidrológico de la parte española de la demarcación hidrográfica del Cantábrico Oriental.

Anexo II. Disposiciones normativas del plan hidrológico de la demarcación hidrográfica del Cantábrico Occidental.

Anexo III. Disposiciones normativas del plan hidrológico de la parte española de la demarcación hidrográfica del Miño-Sil.

Anexo IV. Disposiciones normativas del plan hidrológico de la parte española de la demarcación hidrográfica del Duero.

Anexo V. Disposiciones normativas del plan hidrológico de la parte española de la demarcación hidrográfica del Tago.

Anexo VI. Disposiciones normativas del plan hidrológico de la parte española de la demarcación hidrográfica del Guadiana.

Anexo VII. Disposiciones normativas del plan hidrológico de la demarcación hidrográfica del Guadalquivir.

Anexo VIII. Disposiciones normativas del plan hidrológico de la demarcación hidrográfica de Ceuta.

Anexo IX. Disposiciones normativas del plan hidrológico de la demarcación hidrográfica de Melilla.

Anexo X. Disposiciones normativas del plan hidrológico de la demarcación hidrográfica del Segura.

Anexo XI. Disposiciones normativas del plan hidrológico de la demarcación hidrográfica del Júcar.

Anexo XII. Disposiciones normativas del plan hidrológico de la parte española de la demarcación hidrográfica del Ebro.

Anexo I. Plan Hidrológico de la parte española de la DH del CANTÁBRICO ORIENTAL (2015-2021)

ANEXO I

DISPOSICIONES NORMATIVAS DEL PLAN HIDROLÓGICO DE LA PARTE ESPAÑOLA DE LA DEMARCACIÓN HIDROGRÁFICA DEL CANTÁBRICO ORIENTAL

Anexo I. Plan Hidrológico de la parte española de la DH del CANTÁBRICO ORIENTAL (2015-2021)

DISPOSICIONES NORMATIVAS DEL PLAN HIDROLÓGICO DE LA PARTE ESPAÑOLA DE LA DEMARCACIÓN HIDROGRÁFICA DEL CANTÁBRICO ORIENTAL

Capítulo I. Ámbito territorial, autoridades competentes, definición de masas de agua y registro de zonas protegidas

Artículo 1. *Ámbito territorial y horizontes temporales y sistema de información geográfica*

1. El artículo 40.3 del Texto Refundido de la Ley de Aguas (TRLA), aprobado por el Real Decreto Legislativo 1/2001, de 20 de julio, establece que el ámbito territorial del plan hidrológico será coincidente con el de la demarcación hidrográfica correspondiente. El ámbito territorial de la demarcación hidrográfica del Cantábrico Oriental es el definido por el artículo 3.2 del Real Decreto 125/2007, de 2 de febrero, por el que se fija el ámbito territorial de las demarcaciones hidrográficas.

2. Los horizontes temporales, de acuerdo con la disposición adicional undécima apartado 6 del TRLA, y el Reglamento de la Planificación Hidrológica (RPH), aprobado por el Real Decreto 907/2007, de 6 de julio, son: 2015, 2021 y 2027.

3. El ámbito territorial de la demarcación, la delimitación y descripción de los sistemas de explotación de recursos y los datos geométricos de las entidades geoespaciales que delimitan las masas de agua de la Demarcación Hidrográfica del Cantábrico Oriental se realiza conforme a la información alfanumérica y geoespacial digital almacenada en los siguientes sistemas de información:

- a) El sistema de información geográfica Confederación Hidrográfica del Cantábrico (SIGCHC), administrado por la Confederación Hidrográfica del Cantábrico. En defecto de lo previsto con carácter específico en otras disposiciones, el ejercicio de las funciones de administración del sistema de información geográfica SIGCHC se llevará a cabo por la Oficina de Planificación Hidrológica del organismo de cuenca. Es accesible al público en la dirección electrónica <http://sig.chcantabrico.es/sigweb/>
- b) El Sistema de Información del Agua, administrado por la Agencia Vasca del Agua. Es accesible al público en la dirección electrónica <http://www.uragentzia.euskadi.eus/informacion-del-agua/informacion-geografica-visor-gis/visor-gis/u81-0003711/es/>

4. En especial y entre otros cometidos, el SIGCHC y el SIAE proporcionan toda la información necesaria en relación con el estado de las masas de agua, de acuerdo con el artículo 87.2 del citado RPH.

5. Asimismo, el registro de zonas protegidas de la parte española de la Demarcación Hidrográfica del Cantábrico Oriental, en las que será de aplicación su normativa específica, se encuentra integrado en los sistemas de información geográfica SIGCHC y SIAE, de consulta pública permanente en las direcciones

Anexo I. Plan Hidrológico de la parte española de la DH del CANTÁBRICO ORIENTAL (2015-2021)

electrónicas <http://sig.chcantabrico.es/sigweb> y <http://www.uragentzia.euskadi.eus/informacion-del-agua/informacion-geografica-visor-gis/visor-gis/u81-0003711/es/>. En ellos se recogen las diversas figuras de protección que debe incorporar de acuerdo con el artículo 24 del RPH, así como las geometrías definidas por las entidades geoespaciales correspondientes.

Artículo 2. Autoridades competentes

Las autoridades competentes designadas en el Plan Hidrológico de la Demarcación Hidrográfica del Cantábrico Oriental se recogen en el capítulo 15 de la Memoria del Plan.

Artículo 3. Identificación de masas de agua superficial

1. Se definen 138 masas de agua superficial: 117 son de la categoría río de las cuales 9 son asimilables a embalse, 3 de la categoría lago, 14 de la categoría aguas de transición y 4 de la categoría aguas costeras. Todas estas masas de agua están relacionadas en el apéndice 1.

2. De las masas de agua de la categoría río: 6 son del tipo ejes fluviales principales cántabro-atlánticos calcáreos; 23 son del tipo pequeños ejes cántabro-atlánticos calcáreos; 40 son del tipo ríos vasco-pirenaicos; 30 son del tipo ríos cántabro-atlánticos calcáreos; 9 son del tipo ríos costeros cántabro-atlánticos; 1 de los ríos asimilables a embalse es del tipo monomíctico, silíceo de zonas húmedas, con temperatura media anual menor de 15 °C, pertenecientes a ríos de cabecera y tramos altos; 1 de los ríos asimilables a embalse es del tipo monomíctico, calcáreo de zonas húmedas, pertenecientes a ríos de la red principal y 7 de los ríos asimilables a embalse son del tipo monomíctico, calcáreo de zonas húmedas, con temperatura media anual menor de 15 °C, pertenecientes a ríos de cabecera y tramos altos.

3. Las masas de la categoría lago se dividen en: 1 del tipo interior en cuenca de sedimentación, mineralización media permanentes; 1 del tipo monomíctico, calcáreo de zonas húmedas, con temperatura media anual menor de 15 °C, pertenecientes a ríos de cabecera y tramos altos; y 1 del tipo monomíctico, silíceo de zonas húmedas, con temperatura media anual menor de 15 °C, pertenecientes a ríos de cabecera y tramos altos.

4. De las masas de agua de la categoría aguas de transición: 2 son del tipo estuario atlántico intermareal con dominancia del río sobre el estuario, 8 son del tipo estuario atlántico intermareal con dominancia marina y 4 son del tipo estuario atlántico submareal.

5. Las 4 masas de agua costeras son del tipo aguas costeras atlánticas del cantábrico oriental expuestas sin afloramiento.

6. Hay 5 masas de agua superficial que tienen el carácter de transfronterizas con Francia y se recogen en el apéndice 1.5.

Anexo I. Plan Hidrológico de la parte española de la DH del CANTÁBRICO ORIENTAL (2015-2021)

Artículo 4. Identificación de masas de agua subterránea

1. Para dar cumplimiento al artículo 9 del RPH, el presente Plan Hidrológico identifica 20 masas de agua subterránea en su demarcación, que figuran relacionadas en el apéndice 2.1.
2. De acuerdo con lo establecido en el artículo 9.2. del RPH, se propone, para su consideración por parte del Plan Hidrológico Nacional, las masas de agua gestionadas con otras demarcaciones relacionadas en el apéndice 2.2.

Artículo 5. Condiciones de referencia y límites entre clases de estado

Los indicadores que deben utilizarse para la valoración del estado o potencial en que se encuentren las masas de agua superficial son los establecidos en el Real Decreto 817/2015, de 11 de septiembre, por el que se establecen los criterios de seguimiento y evaluación del estado de las aguas superficiales y las normas de calidad ambiental. Adicionalmente, en los apéndices 3 y 4 se establecen las condiciones de referencia y los límites de cambio de clase de estado o potencial de otros indicadores no incluidos en dicho Real Decreto, que deberán utilizarse para completar la evaluación del estado o potencial en que se encuentren las masas de agua.

Artículo 6. Indicadores de estado químico de masas de agua subterránea

Los valores umbral adoptados en este Plan Hidrológico respecto a los contaminantes a utilizar para la valoración del estado químico de las masas de agua subterránea han sido calculados atendiendo a lo establecido en el Real Decreto 1514/2009, de 2 de octubre, por el que se regula la protección de las aguas subterráneas contra la contaminación y el deterioro. De acuerdo con el citado Real Decreto se han definido en cada una de las masas de agua valores umbrales para sustancias tales como amonio, mercurio, plomo, cadmio, arsénico, tricloroetileno y tetracloroetileno. Los valores umbral de las mencionadas sustancias adoptados y las normas de calidad ambiental para nitratos y plaguicidas se encuentran recogidos en el apéndice 9.

Artículo 7. Masas de aguas artificiales o muy modificadas

Se designan 34 masas de agua muy modificadas: 30 de la categoría río, de las cuales 9 son asimilables a embalse, y 4 de la categoría aguas de transición. Asimismo, se designan 2 masas de agua artificiales asimilables a lagos. Todas ellas están relacionadas en el apéndice 1.

Artículo 8. Registro de Zonas Protegidas

El Registro de Zonas Protegidas incluye aquellas zonas relacionadas con el medio acuático que son objeto de protección en aplicación de la normativa comunitaria así como de otras normativas. Las

Anexo I. Plan Hidrológico de la parte española de la DH del CANTÁBRICO ORIENTAL (2015-2021)

categorías del Registro de Zonas Protegidas, de conformidad con el artículo 24 del Reglamento de Planificación Hidrológica, son las siguientes:

- a) Zonas o masas en las que se realiza una captación de agua destinada a la producción de agua de consumo humano, siempre que proporcione un volumen medio de al menos 10 metros cúbicos diarios o abastezca a más de cincuenta personas, así como, en su caso, los perímetros de protección delimitados. La Administración Hidráulica podrá incluir en el Registro, motivadamente, otras zonas en las que se realizan captaciones que no cumplan los requisitos anteriores, en atención a sus circunstancias. Los apéndices 7.1 y 7.2 contienen, respectivamente, las zonas *de captación de agua para consumo humano* recogidas en el Registro de Zonas Protegidas. En el ámbito de la Comunidad Autónoma del País Vasco y con objeto de dar cumplimiento a lo estipulado en el artículo 32 de la Ley 1/2006, de 23 de junio, de Aguas de esta Comunidad Autónoma se incluirán las captaciones que abastezcan a más de 10 habitantes.
- b) Zonas o masas de futura captación de agua para abastecimiento urbano que cumplan la condición de volumen mínimo o de número mínimo de personas abastecidas del apartado a). Las zonas pertenecientes a esta categoría se muestran en el apéndice 7.3.
- c) Zonas declaradas de protección de especies acuáticas significativas desde el punto de vista económico:
 - 1º. En el apéndice 7.4 se recogen las zonas declaradas de protección especial para la vida de los peces, de conformidad con el Real Decreto 817/2015, de 11 de septiembre.
 - 2º. Real Decreto 345/1993, de 5 de marzo, por el que se establecen las normas de calidad de las aguas y de la producción de moluscos y otros invertebrados marinos vivos. Zonas incluidas en el apéndice 7.5.
- d) Masas de agua declaradas de uso recreativo, incluidas las zonas declaradas aguas de baño de conformidad con el Real Decreto 1341/2007, de 11 de octubre, sobre la gestión de la calidad de las aguas de baño. El apéndice 7.6 enumera las zonas de baño declaradas en aguas de transición y costeras. El apéndice 15 contiene guías de buenas prácticas sobre los usos recreativos.
- e) Zonas declaradas vulnerables en aplicación de las normas sobre protección de las aguas contra la contaminación producida por nitratos procedentes de fuentes agrarias: Real Decreto 261/1996, de 16 de febrero, sobre protección de las aguas contra la contaminación producida por los nitratos procedentes de fuentes agrarias. En la Demarcación Hidrográfica del Cantábrico Oriental no existe ninguna zona de esta categoría.
- f) Zonas declaradas sensibles en aplicación de las normas sobre tratamiento de aguas residuales urbanas: Real Decreto-Ley 11/1995, de 28 de diciembre, por el que se establecen las normas aplicables al tratamiento de las aguas residuales urbanas. Las zonas de esta categoría se recogen en el apéndice 7.7.
- g) Zonas declaradas de protección de hábitat o especies en las que el mantenimiento o mejora del estado del agua constituya un factor importante para su protección: Lugares de Importancia Comunitaria (LIC), Zonas de Especial Protección para las Aves (ZEPA) y Zonas de Especial Conservación (ZEC), incluidos en los Espacios Naturales Protegidos Red Natura 2000, designados en el marco de la Ley 42/2007, de 13 de diciembre, del Patrimonio Natural y de la Biodiversidad. Los espacios correspondientes a este apartado se incluyen en el apéndice 7.8.

Anexo I. Plan Hidrológico de la parte española de la DH del CANTÁBRICO ORIENTAL (2015-2021)

- h) Perímetros de protección de aguas minerales y termales aprobados de acuerdo con su legislación específica. Los perímetros aprobados se relacionan en el apéndice 7.9.
- i) Reservas Naturales Fluviales declaradas de conformidad con el artículo 22 del RPH. Las Reservas Naturales Fluviales se recogen en el apéndice 7.10.
- j) Zonas Húmedas incluidas en la Lista del Convenio de Ramsar, en el Inventario Español de Zonas Húmedas de acuerdo con el Real Decreto 435/2004, de 12 de marzo, y otras zonas húmedas. La relación de Zonas Húmedas incluidas en el Registro de Zonas Protegidas se recoge en el apéndice 7.11.
- k) Zonas de Protección Especial: dentro de esta categoría se distinguen las siguientes tipologías:
 - 1º. Tramos fluviales de interés natural o medioambiental, entendiéndose como tales aquellos tramos especialmente singulares que requieren de especial protección. Estos tramos son relacionados en el apéndice 7.12.
 - 2º. Otras figuras de protección: el apéndice 7.13 incluye otras figuras no contempladas en ninguno de los apartados ya mencionados pero que han sido seleccionadas para su adecuada protección.

Capítulo II. Objetivos medioambientales

Artículo 9. Objetivos medioambientales

1. Con el fin de dar cumplimiento al artículo 92 bis del TRLA, en el apéndice 6 se recogen los objetivos medioambientales para cada una de las masas de agua identificadas en el ámbito del Plan y los plazos para su consecución.
2. El presente Plan no contempla el establecimiento de objetivos medioambientales menos rigurosos.
3. Los elementos del dominio público hidráulico que no han sido designados como masas de agua se protegerán en todo caso con el fin de cumplir los objetivos medioambientales establecidos en el citado artículo 92 bis, los valores establecidos en el Real Decreto 817/2015, de 11 de septiembre, los límites entre clases de estado en función de la categoría y tipología asimilables de los apéndices 3 y 4 y los valores de referencia establecidos en el apéndice 8.
4. Los objetivos medioambientales para las zonas del Registro de Zonas Protegidas constituyen objetivos adicionales a los generales de las masas de agua con las cuales están relacionadas y aluden a los objetivos previstos en la legislación a través de la cual fueron declaradas dichas zonas y a los que establezcan los instrumentos para su protección, ordenación y gestión.
5. Los plazos de cumplimiento de los objetivos medioambientales y las prórrogas para su consecución son las previstas en el apéndice 6, y ello con independencia de que las normas de calidad ambiental y los valores de referencia en el medio receptor contenidos en el apéndice 8 deben cumplirse desde su entrada en vigor.
6. Los casos a que hacen referencia los supuestos de los artículos 36, 37, 38 y 39 del RPH se recogen explícitamente en fichas sistemáticas en el Anejo 9 de la Memoria.

Anexo I. Plan Hidrológico de la parte española de la DH del CANTÁBRICO ORIENTAL (2015-2021)

Artículo 10. *Condiciones para admitir el deterioro temporal del estado de las masas de agua*

1. En una situación de deterioro temporal del estado de una o varias masas de agua, las condiciones en virtud de las cuales pueden declararse circunstancias como racionalmente imprevistas o excepcionales, conforme al artículo 38 del RPH, son las siguientes:

- a) Se entenderá por graves inundaciones aquellas de probabilidad media en correspondencia con la categoría b) del apartado 1 del artículo 8 del Real Decreto 903/2010, de 9 de julio, de Evaluación y Gestión de Riesgos de Inundación. Las inundaciones con una mayor probabilidad podrán ser consideradas como inundaciones graves en circunstancias en las que los impactos de esas inundaciones sean igualmente excepcionales.
- b) Se entenderá por sequías prolongadas las correspondientes al estado de emergencia declarado según lo dispuesto en el Plan Especial de Actuación en Situaciones de Alerta y Eventual Sequía aplicable.
- c) Se considerarán accidentes que no hayan podido preverse razonablemente, entre ellos, los vertidos accidentales ocasionales, los fallos en sistemas de almacenamiento de residuos y de productos industriales, roturas accidentales de infraestructuras hidráulicas y de saneamiento, los incendios en industrias y los accidentes en el transporte. Asimismo se considerarán las circunstancias derivadas de incendios forestales.
- d) Se considerarán otros fenómenos naturales extremos como seísmos, maremotos, tornados, avalanchas, etc.

2. La Administración hidráulica competente llevará un registro de los deterioros temporales que tengan lugar durante el periodo de vigencia del Plan Hidrológico, describiendo y justificando los supuestos de deterioro temporal y los efectos producidos, e indicando las medidas tomadas tanto para su reparación como para prevenir que dicho deterioro pueda volver a producirse en el futuro.

Artículo 11. *Condiciones para las nuevas modificaciones o alteraciones*

1. Los casos en que este Plan Hidrológico prevé la materialización de nuevas modificaciones o alteraciones que resultan justificables, aunque impiden el logro de los objetivos ambientales conforme a lo previsto en el artículo 92bis del TRLA, son los que se identifican en el apéndice 6 y quedan documentados en el Anejo 9 a la Memoria.

2. En el resto de los casos, esto es, para las nuevas modificaciones o alteraciones no previstas, se observará lo dispuesto en el artículo 2 del Real Decreto aprobatorio, de manera que se acredite el cumplimiento de las condiciones establecidas en el artículo 39.2 de RPH mediante la cumplimentación del modelo de ficha utilizado para los casos indicados en el apartado anterior. La Administración competente llevará un registro de las nuevas modificaciones o alteraciones.

Capítulo III. Régimen de caudales ecológicos**Artículo 12.** *Cuestiones generales sobre el régimen de caudales ecológicos*

1. En relación con el régimen de caudales ecológicos serán de aplicación los artículos 13 a 15 siguientes en defecto de disposición normativa de carácter general aplicable durante la vigencia del presente Plan.
2. De conformidad con el artículo 59.7 del TRLA, los caudales ecológicos o demandas ambientales previstos en los siguientes artículos del Plan no tendrán el carácter de uso, debiendo considerarse como una restricción que se impone con carácter general a los sistemas de explotación, sin perjuicio de lo establecido en el artículo 13.6.

Artículo 13. *Caudales mínimos ecológicos*

1. Para las masas de agua de la categoría río y transición se fijan los regímenes de caudales mínimos ecológicos que figuran en el apéndice 5, tanto para la situación hidrológica ordinaria como para la situación de emergencia por sequía declarada según lo dispuesto en el Plan Especial de Actuación en Situaciones de Alerta y Eventual Sequía aplicable.
2. En aquellos casos en los que haya soluciones técnicas viables para atender las demandas sin afectar a los caudales mínimos ecológicos establecidos para la situación hidrológica ordinaria no será de aplicación el régimen de caudales mínimos ecológicos definido para la situación de emergencia por sequía declarada.
3. Los caudales mínimos ecológicos citados en el primer punto corresponden al extremo de aguas abajo de la masa de agua superficial o del tramo considerado.
4. La determinación de caudales mínimos ecológicos en los cauces, en puntos no coincidentes con los del apéndice 5.1 seguirá las siguientes reglas:
 - a) Para calcular el caudal mínimo ecológico en un lugar que se sitúe entre puntos para los que se disponga de caudales mínimos ecológicos en el apéndice 5.1 se aplicará la fórmula que se expone a continuación:

$$Q_x = (Q_1 + Q_2 + \dots + Q_n) + \frac{Q_b - (Q_1 + Q_2 + \dots + Q_n)}{A_b - (A_1 + A_2 + \dots + A_n)} \times [A_x - ((A_1 + A_2 + \dots + A_n))]$$

donde:

$Q_1+Q_2+\dots+Q_n$: Caudal mínimo ecológico en el punto o puntos de aguas arriba tanto en el cauce principal como en los afluentes. En aquellos casos en los que exista aguas arriba más de un punto con caudal mínimo ecológico definido en el apéndice 5.1 sobre el mismo cauce principal o afluente, se tomará como $Q_1+Q_2+\dots+Q_n$ el más próximo que se quiere estimar en cada caso.

Anexo I. Plan Hidrológico de la parte española de la DH del CANTÁBRICO ORIENTAL (2015-2021)

Qb: Caudal mínimo ecológico en el punto de aguas abajo. En aquellos casos en los que exista aguas abajo más de un punto con caudal mínimo ecológico definido en el apéndice 5.1 se considerará el más próximo sobre el cauce principal.

Qx: Caudal mínimo ecológico en el punto que se quiere estimar.

A1+A2+...+An: Superficies de las cuencas vertientes en los puntos de aguas arriba correspondientes a Q1+Q2+...+Qn.

Ab: Superficie de cuenca vertiente en el punto de aguas abajo.

Ax: Superficie de cuenca vertiente en el punto que se quiere estimar.

- b) En los casos en los que haya que extrapolar el valor del régimen de caudales mínimos, es decir, en tramos de cabecera en los que sea necesario estimar un régimen aguas arriba del primer punto con designación de caudales mínimos, la fórmula a emplear será:

$$Q_x = \frac{Q_1}{A_1} \times A_x$$

donde:

Q1: Caudal mínimo ecológico en el punto de aguas abajo.

Qx: Caudal mínimo ecológico en el punto que se quiere estimar.

A1: Superficie de cuenca vertiente en el punto de aguas abajo.

Ax: Superficie de cuenca vertiente en el punto que se quiere estimar.

- c) En los tramos de cauce que por su dimensión reducida no han sido designados como masas de agua y que no se encuentran conectados con ninguna masa de agua de la categoría río, en especial pequeños cauces que vierten al mar o a las aguas de transición, el cálculo del caudal mínimo ecológico se realizará considerando un valor de 2,0 l/s por cada km² de cuenca vertiente, salvo que se justifique adecuadamente otro valor.
- d) En los manantiales o en los lugares en los que las aguas superficiales de los cauces puedan sumirse parcial o totalmente en el terreno, y en aquellos en los que el cumplimiento de los objetivos definidos en los artículos 92 y 92 bis del TRLA pueda verse comprometido en función de las previsibles afecciones al medio natural, el caudal mínimo ecológico será definido mediante estudios específicos, no siendo de aplicación el procedimiento descrito en los apartados precedentes. Los mencionados estudios específicos deberán definir los caudales mínimos ecológicos en la totalidad del tramo de cauce que el mismo estudio determine como afectado.

5. No serán exigibles caudales mínimos ecológicos superiores al régimen natural existente en cada momento. Cuando el caudal que circule por el cauce sea inferior al caudal mínimo ecológico establecido no se podrán realizar derivaciones de agua, sin perjuicio de las excepciones contenidas en el presente Plan Hidrológico.

Anexo I. Plan Hidrológico de la parte española de la DH del CANTÁBRICO ORIENTAL (2015-2021)

6. En situaciones de sequía ordinaria las concesiones para abastecimiento a poblaciones, de conformidad con el artículo 59.7 del TRLA, tendrán supremacía sobre el régimen de caudales mínimos ecológicos cuando, previa apreciación por la Administración Hidráulica, no exista una alternativa de suministro viable que permita su correcta atención y si se cumplen las siguientes condiciones:

- a) Que no se extraiga para el abastecimiento más del 75% del caudal circulante.
- b) Que se tomen las medidas adecuadas para la disminución del agua utilizada mientras dure la situación de caudales circulantes inferiores a los caudales mínimos ecológicos.
- c) Que las medidas adoptadas, y los resultados obtenidos, sean objeto de Informe a elaborar por la entidad beneficiaria de la concesión, que deberá remitir a la Administración Hidráulica en un plazo no superior a 1 mes desde el comienzo de la situación.
- d) Que en todo caso, y a más tardar a los 6 meses tras la finalización del periodo en el que los caudales mínimos ecológicos hayan sido afectados, la entidad beneficiaria de la concesión de abastecimiento entregará a la Administración Hidráulica un Plan de Actuación encaminado a la reducción de la probabilidad de ocurrencia de estos episodios, y que identificará, según proceda, las medidas dirigidas al ahorro del consumo, las medidas para mejorar la eficiencia en la red de suministro, así como las fuentes alternativas de recursos, junto con el sistema de control y seguimiento de las mismas. La Administración Hidráulica hará un seguimiento de la aplicación del mencionado Plan de Actuación, y cuando lo considere insuficiente o inadecuado, podrá suspenderse la aplicación de la supremacía de la captación, de conformidad con el artículo 50.4 del TRLA.

Artículo 14. Caudales máximos ecológicos

En el apéndice 5.3 se fijan los regímenes de caudales máximos ecológicos para algunas masas de agua de la categoría río con importantes estructuras de regulación.

La evacuación de caudales superiores a los indicados en el apéndice 5.3 por los órganos de desagüe de las presas no constituirá un incumplimiento del régimen de caudales máximos cuando en episodios de avenidas se actúe conforme a la Norma de Explotación aprobada.

Artículo 15. Proceso de implantación del régimen de caudales ecológicos

1. El régimen de caudales ecológicos será de aplicación a las concesiones en vigor según establece el artículo 26.3 de la Ley 10/2001, de 5 de julio, del Plan Hidrológico Nacional, sin perjuicio del desarrollo del proceso de concertación con los titulares de las concesiones vigentes a 9 de junio de 2013, fecha de entrada en vigor del Real Decreto 400/2013, con objeto de mejorar la compatibilidad entre la implantación del régimen de caudales mínimos ecológicos y los usos y demandas actuales.

2. Las modificaciones que puedan establecerse al régimen de caudales ecológicos por aplicación del artículo 13.4.d) o debidas a estudios de perfeccionamiento del régimen de caudales ecológicos validados por la Administración Hidráulica serán aplicables en los términos previstos en el apartado 1. Así mismo, se procederá a su inclusión en el siguiente ciclo de revisión del Plan, salvo que el Consejo del Agua de la Demarcación y la Asamblea de Usuarios, en sus respectivos ámbitos de competencias, aprecien la necesidad de hacerlo antes, de conformidad con el artículo 89.1 del RPH.

Anexo I. Plan Hidrológico de la parte española de la DH del CANTÁBRICO ORIENTAL (2015-2021)

Capítulo IV. Prioridad y compatibilidad de usos

Artículo 16. Usos del agua

A los efectos de lo estipulado en el artículo 12 del RPH, los usos del agua son los que figuran en el artículo 49 bis del Reglamento del Dominio Público Hidráulico (RDPH), aprobado por el Real Decreto 849/1986, de 11 de abril.

Artículo 17. Orden de preferencia de usos entre diferentes usos y aprovechamientos

1. Se establece el siguiente orden de preferencia entre los diferentes usos del agua, teniendo en cuenta las exigencias para la protección y conservación del recurso y su entorno:

- 1º Abastecimiento de población.
- 2º Ganadería.
- 3º Usos industriales excluidos los usos de las industrias del ocio y del turismo.
- 4º Regadío.
- 5º Acuicultura.
- 6º Usos recreativos y usos de las industrias del ocio y del turismo.
- 7º Navegación y transporte acuático.
- 8º Otros usos.

2. El orden de prioridad no podrá afectar a los recursos específicamente asignados por este Plan en el capítulo siguiente ni a los resguardos en los embalses para la laminación de avenidas.

3. En el caso de concurrencia de solicitudes para usos con el mismo orden de preferencia la Administración Hidráulica dará preferencia a las solicitudes más sostenibles de acuerdo con lo señalado en el artículo 60 del RDPH.

4. En los abastecimientos de población, tendrán preferencia las peticiones que se refieran a mancomunidades, consorcios o sistemas integrados de municipios, así como las iniciativas que sustituyan aguas con problemas de calidad por otras de adecuada calidad.

5. Por "otros usos" se entiende todos aquellos que no se encuentren en alguna de las siete primeras categorías mencionadas en el apartado 1, que en ningún caso implicarán la utilización del agua con fines ambientales que sean condicionantes del estado de las masas de agua, ni se referirán a los supuestos previstos en el artículo 59.7 del TRLA.

Capítulo V. Asignación y reserva de recursos**Artículo 18.** *Definición de los sistemas de explotación de recursos*

1. De conformidad con el artículo 19 del RPH se adoptan los siguientes sistemas de explotación de recursos:

- a) Sistema Barbadun.
- b) Sistema Nervión.
- c) Sistema Butroe.
- d) Sistema Oka.
- e) Sistema Lea.
- f) Sistema Artibai.
- g) Sistema Deba.
- h) Sistema Urola.
- i) Sistema Oria.
- j) Sistema Urumea.
- k) Sistema Oiartzun.
- l) Sistema Bidasoa.
- m) Sistema ríos pirenaicos.

2. El ámbito de los sistemas de explotación de recursos es el que se define a continuación:

- a) Sistema de explotación Barbadun: comprende la totalidad de la cuenca del río Barbadun y su estuario, incluyendo las cuencas de los ríos Tresmoral, Picón o Kotorrio, Galdames y Bezi y la masa de agua subterránea Anticlinorio Sur.
- b) Sistema de explotación Nervión: comprende las cuencas de los ríos Nervión, Cadagua, Ibaizabal, Altube, Zeberio, Ordunte, Asua, Galindo, Gobelas y el estuario del Nerbioi-Ibaizabal. Incluye además el complejo lagunar de Altube.
- c) Sistema de explotación Butroe: comprende la totalidad de la cuenca del río Butroe y su estuario, incluyendo las cuencas de los ríos Oleta, Arretabarri, Atxispe, Zuzentze, Maruri y Larrauri. Asimismo incluye las cuencas anexas de los ríos Andrakas, Estepona, Bakio e Infierno y las masas de agua subterránea Anticlinorio Norte y Sinclinorio de Bizkaia.
- d) Sistema de explotación Oka: comprende la totalidad de la cuenca del río Oka y su estuario, incluyendo las cuencas de los ríos Mape, Muxika, Kanpantxu, Golako y Oma. Asimismo comprende la totalidad de las cuencas anexas de los ríos Artigas y Laga y las masas de agua subterránea Sinclinorio de Bizkaia, Anticlinorio Norte, Oiz, Gernika y Ereñozar.
- e) Sistema de explotación Lea: comprende la totalidad de la cuenca del río Lea y su estuario, incluyendo las cuencas de los ríos Oiz y Arbina. Asimismo incluye la cuenca anexa del río Ea y las masas de agua subterránea Anticlinorio Norte, Sinclinorio de Bizkaia y Ereñozar.
- f) Sistema de explotación Artibai: comprende la totalidad de la cuenca del río Artibai y su estuario, incluyendo las cuencas de los ríos Bolibar, Urko y Amailoa. Asimismo comprende las masas de agua subterránea Anticlinorio Norte, Sinclinorio de Bizkaia, Ereñozar e Izarraitz.
- g) Sistema de explotación Deba: comprende la totalidad de la cuenca del río Deba y su estuario, incluyendo las cuencas de los ríos Ego, Aramaio, Oinati, Urkulu, Arantzazu, Ubera, Angiozar, Lastur, Kilimoi, San Lorenzo y Antzuola. Asimismo incluye las cuencas

Anexo I. Plan Hidrológico de la parte española de la DH del CANTÁBRICO ORIENTAL (2015-2021)

anexas de los ríos Saturrarán y Mijoa y las masas de agua subterránea Aizkorri, Anticlinorio Norte, Sinclinorio de Bizkaia, Aramotz, Altube-Urkilla, Aranzazu, Izarraitz y Zumaia-Irun.

- h) Sistema de explotación Urola: comprende la totalidad de la cuenca del río Urola y su estuario, incluyendo las cuencas de los ríos Ibaieder, Altzolaratz, Barrendiola, Urtatza, Katuin, Sastarrain, Larraondo y Otaola. Asimismo incluye las masas de agua subterránea Anticlinorio Norte, Sinclinorio de Bizkaia, Gatzume-Tolosa, Aranzazu, Izarraitz y Zumaia-Irun.
- i) Sistema de explotación Oria: comprende la cuenca del río Oria y su estuario, también comprende la totalidad de las cuencas de los ríos Agauntza, Zaldibia, Amezketa, Araxes, Berastegui, Leizarán, Estanda, Asteasu, Santiago y Altxerri. También incluye la cuenca anexa de Iñurritza.
- j) Sistema de explotación Urumea: comprende la cuenca del río Urumea, también comprende la totalidad de las cuencas de los ríos Añarbe, Landarbaso, Ollín y el estuario del Urumea así como la cuenca anexa del río Igara.
- k) Sistema de explotación Oiartzun: comprende la cuenca del río Oiartzun y su estuario, y de sus afluentes los ríos Zamora, Sarobe, Karrika y Arditurri. Asimismo incluye las masas de agua subterránea Jaizkibel, Zumaia-Irun, Andoain-Oiartzun y Macizos Paleozoicos.
- l) Sistema de explotación Bidasoa: comprende la cuenca del río Bidasoa, también comprende la totalidad de las cuencas de los ríos Cía, Ezcurra, Cevería, Latsa y Endara, Jaizubia, Aldabe y el estuario del Bidasoa.
- m) Sistema de explotación Ríos Pirenaicos: comprende la cabecera de las cuencas de los ríos Urrizate, Aritzacun (afluentes del Río Nive en Francia) y de los ríos Arotzarena, Olavidea, Barreta, Alzagüerri y Lapitxuri (servidores del río Nivelles). Además abarca las cuencas de los ríos Zubiondo, Immelestegui y Beurreta-Buzanco (servidores del Nive des Aldudes) y del río Luzaide (servidor del Nive de Arneguy).

3. Asignación de recursos en el sistema Barbadún:

- a) Se asigna a Sopuerta 0,26 hm³/año de los recursos subterráneos del municipio y del refuerzo de recursos del sistema Zadorra. Asimismo, se asigna a Galdames 0,12 hm³/año de los recursos superficiales y subterráneos del municipio y del refuerzo de recursos de citado Sistema Zadorra.
- b) Se asigna a Muskiz (Pobeña) 0,04 hm³/año de los recursos subterráneos del sistema y del refuerzo de recursos del sistema Zadorra.

4. Asignación de recursos en el sistema Nervión.

- a) Río Cadagua:
 - 1º. Se asigna a Valle de Mena para atender las demandas 0,44 hm³/año de los recursos superficiales (Río Cadagua) y de los recursos de las masas de agua subterránea Salvada y Mena-Orduña que actualmente utiliza.
 - 2º. Se asigna a Balmaseda para atender las demandas 0,59 hm³/año de los recursos superficiales, de los recursos de la masa de agua subterránea Anticlinorio Sur que actualmente utiliza y de los recursos regulados en el Embalse de Ordunte que le suministra Bilbao.
 - 3º. Se asigna a Zalla para atender las demandas 0,83 hm³/año de los recursos superficiales, de los recursos de la masa de agua subterránea Anticlinorio Sur que actualmente utiliza y de los recursos regulados en el Embalse de Ordunte que le suministra Bilbao.
 - 4º. Se asigna a Güeñes para atender las demandas 0,60 hm³/año de los recursos superficiales, de los recursos de la masa de agua subterránea Anticlinorio Sur que

Anexo I. Plan Hidrológico de la parte española de la DH del CANTÁBRICO ORIENTAL (2015-2021)

actualmente utiliza y de los recursos regulados en el Embalse de Ordunte que le suministra Bilbao.

5º. Se asigna a Alonsotegi para atender las demandas 0,29 hm³/año de los recursos superficiales, de los recursos de la masa de agua subterránea Anticlinorio Sur que actualmente utiliza y de los recursos regulados en el Embalse de Undúrraga procedentes del trasvase Zadorra-Arratia que le suministra el Consorcio de Aguas Bilbao Bizkaia.

6º. A los municipios de Artziniega, Gordexola y Okondo, para atender las demandas se asignan 0,61 hm³/año de los recursos superficiales y de los recursos subterráneos que utilizan actualmente.

7º. Para atender las demandas agrarias se asignan 0,84 hm³/año, de los recursos procedentes del río Cadagua.

b) Río Ibaizabal:

1º. Se asigna a Elorrio para atender las demandas 0,67 hm³/año de los recursos superficiales, de los recursos de las masas de agua subterránea Anticlinorio Sur y Etxano que actualmente utiliza y de los recursos de la masa de agua Aramotz que le suministra el Sistema Duranguesado.

2º. Se asigna a Abadiño para atender las demandas 0,71 hm³/año de los recursos superficiales, de los recursos de las masas de agua subterránea Anticlinorio Sur, Etxano y Oiz que actualmente utiliza.

3º. Se asigna a Zaldibar para atender las demandas 0,23 hm³/año de los recursos superficiales, de los recursos de la masa de agua subterránea Etxano que actualmente utiliza y de los recursos de la masa de agua Aramotz que le suministra el Sistema Duranguesado.

4º. Se asigna a Berriz para atender las demandas 0,50 hm³/año de los recursos superficiales y de los recursos de las masas de agua subterránea Etxano y Oiz (Sondeo Oizetxebarrieta-A) que actualmente utiliza.

5º. Se asigna a Durango para atender las demandas 2,40 hm³/año de los recursos superficiales y de los recursos de las masas de agua subterránea Etxano, Oiz (Manantial Ibarruri, Manantial Gallandas y sondeos Ibarruri, Gallandas y Arria) y Aramotz (Manantiales y sondeos de Mañaria) que actualmente utiliza.

6º. Se asigna a Iurrieta para atender las demandas 0,48 hm³/año de los recursos superficiales y de los recursos de las masas de agua subterránea Etxano, Oiz (Manantial Ibarruri, Manantial Gallandas y sondeos Ibarruri, Gallandas y Arria) y Aramotz (Manantiales y sondeos de Mañaria) que actualmente utiliza.

7º. Se asigna a Amorebieta-Etxano para atender las demandas 1,96 hm³/año de los recursos superficiales y de los recursos de las masas de agua subterránea Etxano (Sondeo Etxano-A) y Anticlinorio Sur que actualmente utiliza.

8º. Se asigna a Igorre para atender las demandas 0,44 hm³/año de los recursos superficiales y de los recursos de las masas de agua subterránea Aramotz (Manantial San Cristobal) y Anticlinorio Sur que actualmente utiliza.

9º. Se asigna a Lemoa para atender las demandas 0,35 hm³/año de los recursos superficiales y de los recursos de las masas de agua subterránea Aramotz (Manantial San Cristobal) y Anticlinorio Sur que actualmente utiliza.

10º. Se asigna a Galdakao para atender las demandas 2,44 hm³/año de los recursos superficiales regulados en el Embalse de Lekubaso, de los recursos de la masa de agua

Anexo I. Plan Hidrológico de la parte española de la DH del CANTÁBRICO ORIENTAL (2015-2021)

subterránea Anticlinorio Sur que actualmente utiliza y de los recursos regulados en el Embalse de Undúrraga procedentes del trasvase Zadorra-Arratia que le suministra el Consorcio de Aguas Bilbao Bizkaia.

11º. A los municipios de Atxondo, Garai, Mañaria, Izurtza, Larrabetzu, Bedia, Zeanuri, Areatza, Artea, Arantzazu y Dima, para atender las demandas se asignan 1,15 hm³/año de los recursos superficiales y de los recursos subterráneos que utilizan actualmente.

12º. Para atender las demandas agrarias se asignan 0,01 hm³/año, de los recursos disponibles.

c) Río Nervión:

1º. Se asigna a Urduña/Orduña para atender las demandas 0,45 hm³/año de los recursos superficiales y de los recursos de las masas de agua subterránea Salvada y Mena-Orduña que actualmente utiliza.

2º. Se asigna a Amurrio para atender las demandas 1,40 hm³/año de los recursos superficiales y de los recursos de las masas de agua subterránea Mena-Orduña y Anticlinorio Sur que actualmente utiliza y de los recursos regulados en el Embalse de Maroño.

3º. Se asigna a Llodio para atender las demandas 1,73 hm³/año de los recursos superficiales (Río Arnauri, Río Altube), de la masa de agua subterránea Anticlinorio Sur y de los regulados en el Embalse de Maroño.

4º. Se asigna a Ayala/Aiara para atender las demandas 0,65 hm³/año de los recursos superficiales y de los recursos de las masas de agua subterránea Salvada y Mena-Orduña que actualmente utiliza y de los recursos regulados en el Embalse de Maroño.

5º. Se asigna a Orozko para atender las demandas 0,37 hm³/año de los recursos superficiales y de los recursos de las masas de agua subterránea Anticlinorio Sur e Itxina (Manantial Aldabide) que actualmente utiliza.

6º. Se asigna a Ugao-Miraballes para atender las demandas 0,34 hm³/año de los recursos superficiales y de los recursos de la masa de agua subterránea Anticlinorio Sur que actualmente utiliza y de los recursos regulados en el Embalse de Undúrraga procedentes del trasvase Zadorra-Arratia que le suministra el Consorcio de Aguas Bilbao Bizkaia.

7º. Se asigna a Arrigorriaga para atender las demandas 1,17 hm³/año de los recursos superficiales y de los recursos de la masa de agua subterránea Anticlinorio Sur que actualmente utiliza y de los recursos regulados en el Embalse de Undúrraga procedentes del trasvase Zadorra-Arratia que le suministra el Consorcio de Aguas Bilbao Bizkaia.

8º. Se asigna a Basauri para atender las demandas 3,11 hm³/año de los recursos superficiales y de los recursos de la masa de agua subterránea Anticlinorio Sur que actualmente utiliza y de los recursos regulados en el Embalse de Undúrraga procedentes del trasvase Zadorra-Arratia que le suministra el Consorcio de Aguas Bilbao Bizkaia.

9º. Se asigna a Etxebarri, Anteiglesia de San Esteban/Etxebarri Doneztebeko Elizatea para atender las demandas 0,71 hm³/año de los recursos superficiales y de los recursos de la masa de agua subterránea Anticlinorio Sur que actualmente utiliza y de los recursos regulados en el Embalse de Undúrraga procedentes del trasvase Zadorra-Arratia que le suministra el Consorcio de Aguas Bilbao Bizkaia.

10º. Se asigna a Bilbao para atender las demandas 29,83 hm³/año de los recursos superficiales regulados en los Embalses de Ordunte y Zollo y del río Cadagua que

Anexo I. Plan Hidrológico de la parte española de la DH del CANTÁBRICO ORIENTAL (2015-2021)

actualmente utiliza y de los recursos regulados en el Embalse de Undúrraga procedentes del trasvase Zadorra-Arratia que le suministra el Consorcio de Aguas Bilbao Bizkaia.

11º. Se asigna al Gran Bilbao para atender las demandas 62,176 hm³/año de los recursos superficiales regulados en los Embalses de Artiba y Nocedal, de los recursos de la masa de agua subterránea Anticlinorio Sur que actualmente utiliza y de los recursos regulados en el Embalse de Undúrraga procedentes del trasvase Zadorra-Arratia que le suministra el Consorcio de Aguas Bilbao Bizkaia.

12º. A los municipios de Arakaldo, Zeberio, Arrankudiaga y Zaratamo, para atender las demandas se asignan 0,49 hm³/año de los recursos superficiales y de los recursos subterráneos que utilizan actualmente.

13º. Se asigna para atender a las demandas de Barakaldo y Sestao 11,464 hm³/año de los recursos superficiales que actualmente utilizan regulados por los Embalses de Oiola, Artiba y Nocedal y de los recursos regulados en el Embalse de Undúrraga procedentes del trasvase Zadorra-Arratia que le suministra el Consorcio de Aguas Bilbao Bizkaia.

- d) Para atender las demandas de usos recreativos (golf) se asignan 0,64 hm³/año, de los recursos disponibles del sistema.
- e) Para atender las demandas industriales del sistema estimadas en 11,06 hm³/año, se asignan los recursos procedentes de los ríos Cadagua, Ibaizabal y Nervión.

5. Asignación de recursos en el sistema Butroe.

- a) Las demandas de agua más significativas de este sistema de explotación son suministradas de los recursos procedentes de sistemas de explotación externos a la Demarcación (sistema de abastecimiento Zadorra-Bilbao/Bizkaia).
- b) Se asigna para atender a las demandas de Bakio 0,04 hm³/año de los recursos superficiales y subterráneos del sistema de explotación de San Pelaio.
- c) Se asigna para atender a las demandas de Meñaka 0,08 hm³/año de los recursos subterráneos disponibles.
- d) Se asigna para atender a las demandas industriales del municipio de Munguía 0,01 hm³/año de los recursos superficiales disponibles en el sistema.
- e) Para atender las demandas de usos recreativos (golf) se asignan 0,09 hm³/año, de los recursos disponibles del sistema.

6. Asignación de recursos en el sistema Oka.

- a) Se asigna para atender a las demandas urbanas de Gernika, Ibarregelua y Elantxobe 2,45 hm³/año de los recursos superficiales y subterráneos del sistema de explotación y del refuerzo de recursos externos (Oiz o Sistema Zadorra).
- b) Se asigna para atender a las demandas urbanas de Forua y Murueta 0,15 hm³/año de los recursos superficiales y subterráneos del sistema de explotación y del refuerzo de recursos externos (Oiz o Sistema Zadorra).
- c) Se asigna a las demandas urbanas de Mundaka, Sukarrieta y Busturia 0,65 hm³/año de los recursos superficiales y subterráneos del sistema de explotación y del refuerzo de recursos externos (Oiz o Sistema Zadorra).
- d) Se asigna para atender a las demandas urbanas de Bermeo 1,93 hm³/año de los recursos superficiales y subterráneos del sistema de explotación y del refuerzo de recursos externos (Oiz o Sistema Zadorra).

Anexo I. Plan Hidrológico de la parte española de la DH del CANTÁBRICO ORIENTAL (2015-2021)

- e) Se asigna para atender a las demandas urbanas de Mendata y barrios menores de Bermeo y Muxika 0,13 hm³/año de los recursos superficiales y subterráneos del sistema de explotación y del refuerzo de recursos externos (Oiz o Sistema Zadorra).
- f) Se asigna para atender a las demandas industriales de los municipios de Ajangiz y Gernika-Lumo 0,29 hm³/año de los ríos Oka y Golako.

7. Asignación de recursos en los sistemas del Lea y Artibai.

- a) Se asigna para atender a las demandas urbanas de los municipios de Munitibar-Arbatzegi-Gerrikaitz, Aulesti, Etxebarria, Ziortza-Bolibar y Markina 1,20 hm³/año de los recursos subterráneos del sistema de explotación así como del refuerzo de recursos externos (Oiz).
- b) Se asigna para atender a las demandas urbanas de Lekeitio y diversos barrios de Amoroto e Ispaster 0,66 hm³/año de recursos superficiales y subterráneos así como del refuerzo de recursos externos (Oiz).
- c) Se asigna para atender a las demandas urbanas de Gizaburuaga e Ispaster 0,11 y 0,08 hm³/año respectivamente de recursos subterráneos del sistema de explotación así como del refuerzo de recursos externos (Oiz).
- d) Se asigna para atender a las demandas urbanas de Amoroto y Gizaburuaga 0,03 y 0,11 hm³/año respectivamente de los recursos subterráneos del sistema de explotación así como del refuerzo de recursos externos (Oiz).
- e) Se asigna para atender a las demandas urbanas de Ondarroa y de Berriatua 0,70 y 0,26 hm³/año respectivamente de los recursos superficiales y subterráneos del sistema de explotación así como del refuerzo de recursos externos (Oiz).
- f) Se asigna para atender a las demandas urbanas de Ea 0,11 hm³/año del manantial Ulla así como del refuerzo de recursos externos (Oiz).

8. Asignación de recursos en el sistema Deba.

- a) Se asigna para atender a las demandas urbanas del Alto Deba 4,69 hm³/año de recursos superficiales procedentes del Embalse de Urkulu y del azud de Bolibar.
- b) Se asigna para atender a las demandas urbanas de Arrasate, Bergara y Antzuola 2,65, 1,73 y 0,35 hm³/año respectivamente del Embalse de Urkulu, azud de Bolibar así como de otros recursos superficiales y subterráneos del sistema de explotación.
- c) Se asigna para atender a las demandas urbanas de Ermua 1,69 hm³/año de las captaciones de Tellería e Itzaga y de recursos externos (Duranguesado).
- d) Se asigna para atender a las demandas urbanas de Eibar 2,80 hm³/año de los embalses de Urkulu y Aixola, así como del azud de Bolibar.
- e) Se asigna para abastecimiento de los municipios de Deba, Elgoibar, Mendaro, Mutriku y parte de Deba 3,24 hm³/año de los recursos subterráneos del Sistema Kilimon (cueva Irabaneta, bombeo Mahala y pozos Kilimon) y 0,19 hm³/año para el resto del municipio de Deba procedente del manantial Tantorta y otros recursos superficiales.
- f) Se asigna para atender las demandas urbanas de Oñati, Aramaio y Leintz Gatzaga 0,17 hm³/año de los recursos superficiales y subterráneos del sistema de explotación.
- g) Se asigna para satisfacer las demandas industriales del Deba (Arrasate, Bergara, Soraluze, Elgoibar, Oñati y Antzuola) 0,15 hm³/año de los recursos superficiales de los ríos Deba, Oñati, Antzuola y arroyos Garagartzta y Sagaerreka.
- h) Para atender las demandas agrarias se asignan 0,10 hm³/año, de los recursos disponibles.

Anexo I. Plan Hidrológico de la parte española de la DH del CANTÁBRICO ORIENTAL (2015-2021)

9. Asignación de recursos en el sistema Urola.

- a) Se asigna para atender a las demandas urbanas del Alto y Medio Urola unos recursos de 3,00 y 9,97 hm³/año de los embalses de Barrendiola e Ibaieder y de las captaciones de Aierdi y Altzola.
- b) Se asigna para atender a las demandas urbanas de Errezil 0,07 hm³/año de las captaciones superficiales de Untzeta, Señaratz, Zaharra y Haitz-Erreka.
- c) Se asigna para satisfacer las demandas industriales del Urola (Urretxu, Zumárraga, Aizarnazabal, Azpeitia, Azkoitia y Legazpi) 2,37 hm³/año de los recursos superficiales del río Urola y de los arroyos de Urtatza y Errezil.

10. Asignación de recursos en el sistema Oria.

- a) Alto Oria:
 - 1º. Se asigna a Idiazabal para atender las demandas 0,30 hm³/año de los recursos superficiales y de los recursos de la masa de agua subterránea Anticlinorio Sur que actualmente utiliza y de los recursos regulados en el Embalse de Arriarán que le suministra el Consorcio de Aguas de Gipuzkoa.
 - 2º. Se asigna a Anticlinorio Sur para atender las demandas 1,22 hm³/año de los recursos superficiales y de los recursos de las masas de agua subterránea Anticlinorio Sur, Arama y Aralar que actualmente utiliza y de los recursos regulados en los Embalses de Arriarán y Lareo que le suministra el Consorcio de Aguas de Gipuzkoa.
 - 3º. Se asigna a Lazkao para atender las demandas 0,64 hm³/año de los recursos superficiales y de los recursos de las masas de agua subterránea Anticlinorio Sur y Aralar que actualmente utiliza y de los recursos regulados en los Embalses de Arriarán y Lareo que le suministra el Consorcio de Aguas de Gipuzkoa.
 - 4º. Se asigna a Ordizia para atender las demandas 0,87 hm³/año de los recursos superficiales y de los recursos de las masas de agua subterránea Arama y Aralar que actualmente utiliza y de los recursos regulados en los Embalses de Arriarán y Lareo que le suministra el Consorcio de Aguas de Gipuzkoa.
 - 5º. A los municipios de Zegama, Segura, Zerain, Mutilloa, Olaberria, Gabiria, Ormaiztegi, Ezkio-Itsaso, Ataun, Zaldibia, Arama, Altzaga, Baliarrain, Gaintza, Abaltzisketa, Orendain, Itsasondo y Legorreta, para atender las demandas se asignan 1,83 hm³/año de los recursos superficiales y de los recursos subterráneos que utilizan actualmente.
 - 6º. Para atender las demandas agrarias se asignan 0,14 hm³/año, de los recursos disponibles.
- b) Medio Oria:
 - 1º. Se asigna a Tolosa para atender las demandas 1,81 hm³/año de los recursos superficiales y de los recursos de la masa de agua subterránea Gatzume-Tolosa que actualmente utiliza y de los recursos regulados en el Embalse de Ibiur que le suministra el Consorcio de Aguas de Gipuzkoa.
 - 2º. Se asigna a Leitza para atender las demandas 0,87 hm³/año de los recursos superficiales y de los recursos de las masas de agua subterránea Basaburua-Ulzama y Macizos Paleozoicos Cinco Villas-Quinto Real que actualmente utiliza.
 - 3º. Se asigna a Ibarra para atender las demandas 0,32 hm³/año de los recursos superficiales y de los recursos de la masa de agua subterránea Gatzume-Tolosa que actualmente

Anexo I. Plan Hidrológico de la parte española de la DH del CANTÁBRICO ORIENTAL (2015-2021)

utiliza y de los recursos regulados en el Embalse de Ibiur que le suministra el Consorcio de Aguas de Gipuzkoa.

- 4º. Se asigna a Zizurkil para atender las demandas 0,45 hm³/año de los recursos superficiales y de los recursos de la masa de agua subterránea Gatzume-Tolosa que actualmente utiliza y de los recursos regulados en el Embalse de Ibiur que le suministra el Consorcio de Aguas de Gipuzkoa.
 - 5º. Se asigna a Villabona para atender las demandas 1,16 hm³/año de los recursos superficiales y de los recursos de la masa de agua subterránea Gatzume-Tolosa que actualmente utiliza y de los recursos regulados en el Embalse de Ibiur que le suministra el Consorcio de Aguas de Gipuzkoa.
 - 6º. Se asigna a Andoain para atender las demandas 1,49 hm³/año de los recursos superficiales y de los recursos de las masas de agua subterránea Gatzume-Tolosa y Andoain-Oiartzun que actualmente utiliza y de los recursos regulados en el Embalse de Ibiur que le suministra el Consorcio de Aguas de Gipuzkoa.
 - 7º. A los municipios de Ikaztegieta, Alegia, Amezketta, Altzo, Bidegoian, Albiztur, Betelu, Araitz, Orexa, Lizartza, Gaztelu, Leaburu, Belauntza, Areso, Berastegi, Elduain, Berrobi, Hernialde, Anoeta, Irura, Alkiza, Larraul, Asteasu y Aduna, para atender las demandas se asignan 2,67 hm³/año de los recursos superficiales y de los recursos subterráneos que utilizan actualmente.
 - 8º. Para atender las demandas agrarias se asignan 0,25 hm³/año, de los recursos disponibles.
- c) Bajo Oria:
- 1º. Se asigna a Lasarte-Oria para atender las demandas 1,38 hm³/año de los recursos superficiales y de los recursos de la masa de agua subterránea Andoain-Oiartzun que actualmente utiliza y de los recursos regulados en el Embalse de Añarbe que le suministra la Mancomunidad de Aguas del Añarbe del Sistema Urumea.
 - 2º. Se asigna a Usurbil para atender las demandas 0,84 hm³/año de los recursos superficiales y de los recursos de la masa de agua subterránea Andoain que actualmente utiliza y de los recursos regulados en el Embalse de Añarbe que le suministra la Mancomunidad de Aguas del Añarbe del Sistema Urumea.
- d) Para atender las demandas de usos recreativos (golf) se asignan 0,02 hm³/año, de los recursos disponibles del sistema.
- e) Para atender las demandas industriales del sistema estimadas en 7,63 hm³/año, se asignan recursos procedentes del río Oria.
11. Asignación de recursos en el sistema Urumea y Oiartzun.
- a) Se asigna a Urnieta para atender las demandas 1,32 hm³/año de los recursos superficiales y de los recursos de la masa de agua subterránea Andoain-Oiartzun que actualmente utiliza y de los recursos regulados en el Embalse de Añarbe que le suministra la Mancomunidad de Aguas del Añarbe.
 - b) Se asigna a Hernani para atender las demandas 1,66 hm³/año de los recursos superficiales y de los recursos de la masa de agua subterránea Andoain-Oiartzun que actualmente utiliza y de los recursos regulados en el Embalse de Añarbe que le suministra la Mancomunidad de Aguas del Añarbe.

Anexo I. Plan Hidrológico de la parte española de la DH del CANTÁBRICO ORIENTAL (2015-2021)

- c) A los municipios de Goizueta y Arano, para atender las demandas se asignan 0,19 hm³/año de los recursos superficiales y de los recursos subterráneos que utilizan actualmente.
- d) Se asigna a Donostia-San Sebastián, Astigarraga y municipios de la cuenca del río Oiartzun para atender las demandas 22,80 hm³/año de los recursos regulados en el Embalse de Añarbe que le suministra la Mancomunidad de Aguas del Añarbe.
- e) Se asigna a Oiartzun para atender a las demandas urbanas 1,40 hm³/año del Embalse de Añarbe y de las captaciones superficiales de Penadegi y Epele.
- f) Se asigna a Usurbil para atender a las demandas urbanas 1,18 hm³/año del Embalse de Añarbe y de la captación superficial de Erroizpe presa.
- g) Para atender las demandas agrarias se asignan 0,08 hm³/año, de los recursos disponibles en el sistema.
- h) Para atender las demandas industriales se asignan 13,11 hm³/año, de recursos superficiales.
- i) Para atender las demandas de usos recreativos (golf) se asignan 0,09 hm³/año, de los recursos disponibles del sistema.

12. Asignación de recursos en el sistema Bidasoa.

- a) Se asigna a Baztan para atender las demandas 2,20 hm³/año de los recursos superficiales y de los recursos de las masas de agua subterránea Basaburua-Ulzama y Macizos Paleozoicos Cinco Villas-Quinto Real que actualmente utiliza.
- b) Se asigna a Doneztebe/Santesteban para atender las demandas 0,28 hm³/año de los recursos superficiales y de los recursos de la masa de agua subterránea Macizos Paleozoicos Cinco Villas-Quinto Real que actualmente utiliza.
- c) Se asigna a Lesaka para atender las demandas 0,66 hm³/año de los recursos superficiales y de los recursos de la masa de agua subterránea Macizos Paleozoicos Cinco Villas-Quinto Real que actualmente utiliza.
- d) Se asigna a Bera para atender las demandas 0,46 hm³/año de los recursos superficiales y de los recursos de la masa de agua subterránea Macizos Paleozoicos Cinco Villas-Quinto Real que actualmente utiliza.
- e) A los municipios de Beintza-Labaien, Urrotz, Oitz, Donamaria, Bertizarana, Ezkurra, Eratsun, Saldias, Zubieta, Ituren, Elgorriaga, Sunbilla, Arantza, Igantzi y Etxalar, para atender las demandas se asignan 1,41 hm³/año de los recursos superficiales y de los recursos subterráneos que utilizan actualmente.
- f) Se asigna a Irun y Hondarribia para atender las demandas 9,132 hm³/año de los recursos regulados en el Embalse San Antón o Endara y de los recursos de la masa de agua subterránea Jaizkibel.
- g) Para atender las demandas agrarias se asignan 0,77 hm³/año, de los recursos disponibles del sistema.
- h) Para atender las demandas industriales se asignan 0,60 hm³/año, de los recursos superficiales del sistema.
- i) Para atender las demandas de usos recreativos (golf) se asignan 0,06 hm³/año, de los recursos disponibles del sistema.

Anexo I. Plan Hidrológico de la parte española de la DH del CANTÁBRICO ORIENTAL (2015-2021)

13. Asignación de recursos en el sistema Ríos Pirenaicos.

- a) A los municipios de Urdazubi/Urdax y Zugarramurdi, para atender las demandas se asignan 0,06 hm³/año de los recursos superficiales y de los recursos subterráneos que utilizan actualmente.
- b) Al municipio de Luzaide/Valcarlos, para atender las demandas se asignan 0,08 hm³/año de los recursos superficiales y de los recursos subterráneos que utilizan actualmente.
- c) Para atender las demandas agrarias se asignan 0,14 hm³/año, de los recursos superficiales y subterráneos del sistema.

Capítulo VI. Utilización del dominio público hidráulico**Sección I. Usos privativos****Artículo 19.** *Distancias entre captaciones de aguas subterráneas y de manantial*

1. Cuando la extracción de las aguas sea realizada mediante la apertura de pozos, las distancias mínimas entre éstos o entre pozos y manantial serán las dispuestas en el artículo 87.2 del RDPH.
2. Excepcionalmente se podrán otorgar concesiones a menor distancia si el interesado acredita la no afección de los aprovechamientos anteriores legalizados.

Artículo 20. *Instalación de dispositivos de medida*

1. De conformidad con el artículo 55.4 del TRLA, los titulares de los aprovechamientos deberán instalar y mantener a su cargo los sistemas de medición que garanticen el registro y la comprobación de los caudales efectivamente utilizados o consumidos, de los retornados, así como de los vertidos al dominio público hidráulico, de manera que permitan controlar la adaptación de los caudales a los máximos concedidos.
2. El titular estará obligado a facilitar a la Administración Hidráulica, en la forma y periodicidad que ésta determine, los datos de caudales registrados para el mejor desarrollo de sus funciones de auditoría y control de las concesiones, dentro del seguimiento del Plan Hidrológico. Salvo que específicamente se determine otra cosa, la periodicidad de la remisión de los datos relativos a los volúmenes anuales será, al menos, de una vez al año debiéndose hacer esta remisiones a lo largo del mes de enero.
3. En el ámbito intercomunitario de la Demarcación Hidrográfica los datos de caudales registrados por el concesionario se gestionarán, guardarán y remitirán a la Confederación Hidrográfica del Cantábrico de acuerdo con la Orden ARM/1312/2009, de 20 de mayo, por la que se regulan los sistemas para realizar el control efectivo de los volúmenes de agua utilizados por los aprovechamientos de agua del dominio público hidráulico, los retornos a dicho dominio público hidráulico y los vertidos al mismo. En el caso de las Cuencas Internas del País Vasco, dichos datos serán remitidos a la Agencia Vasca del Agua de conformidad con lo recogido en las disposiciones normativas equivalentes desarrolladas al efecto. En cumplimiento de dichas normativas, los contadores serán verificables, precintables y no manipulables.

Anexo I. Plan Hidrológico de la parte española de la DH del CANTÁBRICO ORIENTAL (2015-2021)

4. En el caso de los pozos para captación de aguas subterráneas se exigirá, salvo causa justificada, la instalación de una tubería de, al menos, 25 mm de diámetro interior para permitir la lectura del nivel piezométrico con una sonda o hidronivel eléctrico que deberá llegar como mínimo hasta la zona de aspiración de la bomba. A la salida de la tubería de impulsión deberá colocarse un dispositivo de control y medida de caudales de conformidad con las disposiciones que se establezcan. También deberá instalarse en la cabeza del pozo una salida para la toma de muestras de agua.

Sección II. Autorizaciones y concesiones

Artículo 21. Normas generales relativas a las concesiones

Con arreglo a lo dispuesto en los artículos 59 del TRLA y 93 y siguientes del RDPH, el proyecto o anteproyecto que acompañe a la solicitud de nuevas concesiones justificará adecuadamente la evaluación de las necesidades hídricas, adecuándose a los valores establecidos en este Plan sobre dotaciones y cálculo de demandas. Además de los extremos indicados en el artículo 102 del citado Reglamento se especificarán los siguientes: no sólo el volumen máximo anual y mensual solicitado y el caudal máximo instantáneo, sino también, en su caso, el régimen de derivación, es decir indicando el periodo de utilización cuando está se haga en jornadas restringidas.

Artículo 22. Dotaciones de agua para abastecimiento urbano

1. Para el otorgamiento, revisión, modificación y novación de concesiones de abastecimiento urbano el volumen de agua se calculará mediante la aplicación de uno de los dos métodos detallados en los apartados siguientes. En todo caso, el abastecimiento a nuevos desarrollos urbanos deberá haber sido planificado de conformidad con el artículo 22.3.a) del texto refundido de la Ley de Suelo y Rehabilitación Urbana, aprobado por el Real Decreto Legislativo 7/2015, de 30 de octubre, y con el artículo 25.4 del TRLA.

2. En el método genérico se consideran en su conjunto todos los usos de agua que se abastecen de la red municipal, como son el uso doméstico, uso industrial y comercial, uso municipal, riego privado y uso ganadero.

En este caso se establecen las dotaciones brutas máximas de agua que figuran en el apéndice 11.1, entendiéndose como dotación bruta el cociente entre el volumen a captar para la red de suministro en alta y el número de habitantes inscritos en el padrón municipal en la zona de suministro.

3. En el método particularizado se definirá para cada uso una dotación bruta máxima con las siguientes características:

- a) Uso sanitario. Abastecimiento a vestuarios de industrias, instalaciones deportivas, etc. Se establece una dotación de 150 a 200 l/empleador-usuario/día.

Anexo I. Plan Hidrológico de la parte española de la DH del CANTÁBRICO ORIENTAL (2015-2021)

- b) Uso doméstico. Se refiere específicamente al abastecimiento domiciliario, excluidas las necesidades municipales, comerciales, etc. Las dotaciones brutas máximas de agua se muestran en el apéndice 11.2.
- c) Población estacional: turismo y segunda residencia. Las dotaciones brutas máximas para apartamentos y pisos de segunda residencia se considerarán equivalentes a las expresadas para el uso doméstico. Para el alojamiento en chalés con uso estacional se usará una dotación bruta máxima de 350 l/habitante/día. En el cálculo del volumen de agua a utilizar se considerará una tasa de ocupación de 3,5 habitantes por alojamiento y un periodo de tiempo medio de ocupación anual, debidamente justificado.
- d) Para otros alojamientos relacionados con la población estacional se utilizarán las dotaciones establecidas en el apéndice 11.3.
- e) Usos municipales, baldeos, fuentes y otros. Para el cálculo de las necesidades de baldeo se adoptará una dotación de 1,2 l/m²/día.
- f) Usos hospitalarios, incluidos geriátricos y otros servicios similares. Se calcularán las necesidades de agua tomando como base el número de camas o, en su caso, plazas con una dotación de 400 l/cama-plaza/día.
- g) Usos hosteleros. Se considerará una dotación bruta máxima de 5 a 10 m³/establecimiento/día.
- h) Usos agropecuarios (ganaderos y regadío) y el uso destinado al riego de parques y jardines. Se utilizarán las dotaciones contenidas en los artículos específicos dedicados a estos usos.
- i) Usos industriales asociados al núcleo y que tomen de la red urbana. Se utilizarán las dotaciones contenidas en el artículo dedicado al uso industrial.
- j) Otros usos recreativos, etc. Se utilizarán las dotaciones contenidas en los artículos específicos dedicados a estos usos.

Artículo 23. *Dotaciones de agua para usos ganaderos*

En el otorgamiento, revisión y modificación de concesiones de agua para usos ganaderos se tendrán en cuenta las dotaciones que figuran en el apéndice 11.4. En el caso de solicitar agua para limpieza de establos, las necesidades se determinarán por diferencia entre las dotaciones para ganado estabulado y no estabulado.

Artículo 24. *Dotaciones de agua para regadío*

En los expedientes de otorgamiento, revisión, modificación y novación de concesiones, y salvo justificación en contrario, se utilizarán las dotaciones netas establecidas en el apéndice 11.5.

Artículo 25. *Dotaciones de agua para usos industriales*

Los volúmenes de agua solicitados por las industrias no conectadas a la red urbana o por polígonos industriales se justificarán aportando información específica que contemple datos reales cuando sea posible. A falta de datos se adoptarán las dotaciones que figuran en el apéndice 11.6, referida a

Anexo I. Plan Hidrológico de la parte española de la DH del CANTÁBRICO ORIENTAL (2015-2021)

diferentes sectores industriales excluida la producción eléctrica, y en el apéndice 11.7, que se centra en las dotaciones de las centrales de producción eléctrica.

Para polígonos industriales, en los que no se sepa el tipo de industria que se va a implantar, se asigna una dotación de 4.000 m³/ha/año.

Artículo 26. *Dotaciones de agua para riego de campos de golf, superficies ajardinadas y llenado de piscinas*

1. La dotación para el riego de los campos de golf ha sido establecida con carácter general en 3.600 m³/ha/año. En el caso del riego de las superficies ajardinadas se aplicará una dotación máxima de 2.000 m³/ha/año considerando como periodo de riego 4 meses al año y en el caso de llenado de piscinas se permitirá un único llenado de la piscina al año, más la reposición de pérdidas.

2. En el riego de los campos de golf y de las superficies ajardinadas se potenciará la reutilización de aguas regeneradas para lo cual el peticionario deberá presentar un estudio de las necesidades hídricas de las superficies a regar que contemple el uso de aguas regeneradas conforme al artículo 30 del Plan Hidrológico Nacional y al artículo 64 del Plan.

3. Los sistemas de riego deberán adecuarse a la vegetación utilizándose aquellos que minimicen el consumo de agua como la microirrigación, el riego por goteo, una red de aspersores regulados por programador horario o detectores de humedad para controlar la frecuencia del riego, sobre todo en los días de lluvia.

Artículo 27. *Dotaciones para acuicultura y otros*

1. Piscifactorías: Se examinarán las necesidades indicadas de acuerdo con el número de renovaciones diarias del agua de las balsas necesarias. A falta de justificación en contra, para las piscifactorías de salmónidos el agua necesaria se determinará del siguiente modo:

- a) Incubación: 30 renovaciones/día
- b) Alevinaje: 20 renovaciones/día
- c) Engorde: 15 renovaciones/día

2. Lucha contra incendios: Se tendrá en cuenta el volumen para permitir el llenado de la balsa o depósito y su uso, más la reposición de pérdidas.

Artículo 28. *Concesiones para regadío*

En los proyectos para la concesión de los aprovechamientos para riego la Administración Hidráulica podrá exigir, cuando lo considere necesario en función del interés público que habrá de justificarse, un estudio sobre la red de drenaje y la relación agua y suelo. Se exigirá, de acuerdo con el artículo 106.2 b) del Reglamento de Dominio Público Hidráulico, un análisis de las buenas prácticas a implementar para limitar la contaminación difusa y exportación de sales, especialmente en las zonas declaradas como vulnerables.

Anexo I. Plan Hidrológico de la parte española de la DH del CANTÁBRICO ORIENTAL (2015-2021)

Artículo 29. *Limitaciones a los plazos concesionales*

1. Con arreglo a lo dispuesto en los artículos 59 del TRLA y 97 del RDPH, se establece que, como norma general, las concesiones se otorgarán por un plazo de 20 años. Podrán fijarse otras duraciones inferiores o superiores por razones debidamente motivadas, atendiendo especialmente al tiempo necesario para la amortización de las obras.
2. En las masas de agua afectadas por infraestructuras contempladas en el Plan Hidrológico podrán otorgarse concesiones cuya extinción estará vinculada a la puesta en funcionamiento de las infraestructuras.
3. La prórroga de hasta 10 años, regulada en el artículo 59.6 del TRLA, no superará los 75 años de duración máxima, de conformidad con el artículo 97 del Reglamento de Dominio Público Hidráulico.

Artículo 30. *Extinción de concesiones*

1. De acuerdo con el artículo 115.4 del RDPH la explotación de toda concesión quedará supeditada a la aprobación del acta de reconocimiento final de las obras correspondientes y, en general, al cumplimiento íntegro de su condicionado en los plazos otorgados al efecto. El incumplimiento de las condiciones esenciales de este condicionado supondrá la inmediata incoación del correspondiente expediente de extinción del derecho al uso privativo del agua de conformidad con el artículo 53 en relación con el artículo 66, ambos del TRLA.
2. De conformidad con el artículo 89.4 del RDPH, cualquiera que sea la causa, al extinguirse el derecho concesional, revertirán a la Administración competente, gratuitamente y libres de cargas, cuantas obras hubieran sido construidas dentro del dominio público hidráulico para la explotación del aprovechamiento, sin perjuicio del cumplimiento de las condiciones estipuladas en el documento concesional.

Si en dicho momento, la Administración considerase posible y conveniente la continuidad del aprovechamiento, podrá exigir del concesionario la entrega de los bienes objeto de reversión en condiciones de explotación en aplicación del artículo 164.3, 165.3 y 167.3 y 4 del RDPH. Si por el contrario lo considerase inviable, o su mantenimiento resultase contrario al interés público, y a los efectos previstos en el artículo 126 bis.4 del citado Reglamento, se podrá exigir la demolición de lo construido en el dominio público hidráulico de conformidad con el artículo 101 de la Ley 33/2003, de 3 de noviembre, del Patrimonio de las Administraciones Públicas.

Artículo 31. *Condiciones mínimas para las concesiones de aprovechamientos mediante presas o azudes*

1. A los efectos previstos en el artículo 98 del TRLA, las nuevas solicitudes de concesión con la finalidad de captar agua mediante presas o azudes, deberán incorporar un estudio que permita a la Administración Hidráulica valorar, a partir de la simulación de la gestión en el sistema de explotación correspondiente, qué cantidades de agua pueden ser objeto de aprovechamiento sin causar perjuicio al medio ambiente, respetando los regímenes de caudales ecológicos señalados en este Plan Hidrológico y sin reducir la disponibilidad para atender otras concesiones preexistentes.

Anexo I. Plan Hidrológico de la parte española de la DH del CANTÁBRICO ORIENTAL (2015-2021)

2. El proyecto de aprovechamiento de nueva concesión deberá incorporar, a los efectos previstos en el artículo 126.bis del Reglamento de Dominio Público Hidráulico, en un epígrafe claramente diferenciado, medidas tendentes a minimizar la afección ambiental. Entre las citadas medidas, además del respeto al régimen de caudales ecológicos en el tramo de toma, y en su caso de restitución, se incluirán las siguientes:

- a) Instalación de dispositivos de medida y registro del caudal y sus variaciones que permitan una rápida comprobación.
- b) En su caso, instalación de dispositivos de paso en las infraestructuras que, de acuerdo con la ictiofauna afectada o que potencialmente debiera habitar en el tramo, no impidan su circulación y remonte.
- c) Instalación de dispositivos que eviten la entrada de peces en las turbinas.
- d) Si procede, incorporación de elementos que permitan el rescate de la ictiofauna en caso de vaciado de las infraestructuras.
- e) Cerramiento de los canales, cámaras de carga y otras infraestructuras de modo que se eviten riesgos para las personas y la fauna terrestre, en particular sobre los grandes mamíferos.
- f) En canales de más de 500 m de longitud se deberán habilitar pasos para que el ganado y la fauna terrestre, en particular los grandes vertebrados, puedan cruzarlos y acceder a la orilla natural del río.
- g) Análisis de los posibles impactos sobre la vegetación de ribera y sobre las zonas protegidas y propuesta de medidas preventivas, correctoras y, en su caso, compensatorias.
- h) Análisis de los posibles impactos sobre la geomorfología fluvial afectada y propuesta de medidas preventivas, correctoras y, en su caso, compensatorias.

3. En el caso de nuevas concesiones para minicentrales hidroeléctricas no será autorizable la pauta de explotación denominada emboladas o hidropuntas. Las emboladas funcionan alternando en el transcurso de unas pocas horas periodos de turbinado y de parada hasta la recuperación del nivel de agua en el azud o de la cámara de carga, produciendo en el río variaciones de caudal superiores al 25% respecto del caudal natural medio circulante. En las minicentrales existentes, salvo que esté contemplado expresamente en el condicionado de la concesión, no se permitirá turbinar mediante la citada pauta de explotación de emboladas.

4. En las nuevas concesiones para minicentrales hidroeléctricas y, con carácter general, en las modificaciones de las existentes, donde sea posible, los caudales de equipamiento se adecuarán a los caudales circulantes a lo largo del año hidrológico en régimen natural. Dichos caudales estarán en el intervalo comprendido entre el Q80 y el Q100 de la curva de caudales clasificados una vez que previamente se hayan descontado los caudales ecológicos.

Artículo 32. Modificación y revisión de los caudales concesionales

1. El caudal derivado en cada momento se adecuará al caudal real utilizado, aunque el concedido sea superior.
2. En los supuestos previstos en el artículo 156.2 del RDPH se entenderán como circunstancias objetivas que motiven la revisión de oficio de las concesiones, entre otros, los siguientes casos:

Anexo I. Plan Hidrológico de la parte española de la DH del CANTÁBRICO ORIENTAL (2015-2021)

- a) El cambio de las condiciones o características del uso que sirviera de base para la evaluación de las necesidades y su evolución en el momento de otorgar la concesión.
- b) La inferencia de afecciones a terceros o alteraciones significativas en las condiciones morfológicas del cauce, entre ellas, la alteración significativa de zonas húmedas y la pérdida de hábitats o especies.

La revisión así realizada no dará lugar a indemnización de conformidad con el artículo 65 del TRLA.

3. La evaluación de las necesidades reales de un aprovechamiento a las que habrán de adecuarse los caudales concesionales, así como la acreditación a que hace referencia el artículo 65.2 del TRLA, se realizará atendiendo a los criterios establecidos en el artículo 156 bis del RDPH.

4. En el caso de las masas de agua declaradas en mal estado se podrá requerir al titular del aprovechamiento que adopte las necesarias medidas de optimización, ahorro y minimización del impacto cuando sea preciso para la consecución de los objetivos medioambientales. Entre las medidas a proponer se podrá optar, entre otras, por la aplicación de mejores técnicas disponibles para optimizar la eficiencia del uso del agua, la reubicación de las tomas, las modificaciones en el régimen de explotación y la utilización de aguas regeneradas. En el marco anterior la Administración Hidráulica podrá imponer la sustitución de la totalidad o de parte de los caudales concesionales por otros de distinto origen.

Artículo 33. *Utilización de aguas subterráneas*

1. En relación con lo establecido en el artículo 184.4 del RDPH, para determinar la posible afección de nuevos aprovechamientos de aguas subterráneas a captaciones existentes, la Administración Hidráulica podrá exigir al peticionario que aporte un informe hidrogeológico justificativo de las posibles afecciones, basado en datos obtenidos de la ejecución de ensayos de bombeo o aforos realizados en las nuevas captaciones.

2. A los efectos del mantenimiento del régimen de caudales ecológicos, se podrá exigir a los aprovechamientos de aguas subterráneas que se encuentren próximos a ríos o manantiales, o a los que se presuma que pueden incidir en el régimen de caudales ecológicos, un informe justificativo de las posibles afecciones a los mismos, que deberá cumplir con los mismos requerimientos técnicos establecidos en el apartado anterior. El régimen de explotación de la concesión deberá adecuarse para garantizar la no afección al régimen de caudales ecológicos.

Artículo 34. *Distancias mínimas entre captaciones de aguas subterráneas*

Con carácter general, las distancias mínimas entre los nuevos aprovechamientos de aguas subterráneas, y los existentes y los manantiales, serán las que figuran en el artículo 19.1 cuando su volumen anual total no sobrepase los 7.000 m³, para el resto, las distancias serán las establecidas en el artículo 184.1 b) del RDPH. Si una vez otorgada la concesión se comprobara que los aprovechamientos anteriores resultan afectados, se clausurará el nuevo sin derecho a indemnización.

Anexo I. Plan Hidrológico de la parte española de la DH del CANTÁBRICO ORIENTAL (2015-2021)

Artículo 35. *Sellado de captaciones de agua subterránea*

1. Con objeto de evitar el deterioro de las masas de agua subterránea la Administración Hidráulica, en los expedientes de extinción, revisión o modificación de derechos de aguas subterráneas que conlleven el cese de la actividad extractiva, adoptará las medidas necesarias para garantizar el sellado por parte del titular de los pozos, sondeos u obras asimilables, con material inerte, de conformidad con el artículo 188 bis del RDPH.
2. En aquellos casos en que, dado el interés del pozo por su ubicación, la Administración Hidráulica quisiera transformarlo en un punto de control, previa notificación, el titular no procederá al sellado del mismo.

Artículo 36. *Protección frente a la salinización de acuíferos costeros y régimen general de protección*

1. De conformidad con el artículo 244 del RDPH en acuíferos costeros para garantizar la no salinización se seguirán los criterios que se señalan a continuación. Si el nivel en el pozo baja del nivel medio del mar se harán los estudios necesarios para poder definir y ejecutar los elementos de control, que permitan garantizar la no salinización del acuífero. En este caso se tendrán en cuenta la posible comunicación con el mar, la distancia al mar, el cono de depresión, y finalmente la posibilidad de establecer un sondeo de control entre el pozo y el mar.
2. En las restantes masas de agua subterránea serán de aplicación las normas que con carácter general establece el RDPH, en cuanto a protección de acuíferos se refiere.

Artículo 37. *Otros principios para la protección de las masas de agua subterránea*

1. Con objeto de mejorar el rendimiento de una captación que disponga de concesión se podrá, previa autorización de la Administración Hidráulica, de conformidad con el artículo 188 del RDPH, reparar, modificar o incluso ejecutar una nueva captación en un radio de 10 m de aquella, siempre que no implique afección a terceros ni se sitúe a distancia menor de la permitida de otras captaciones preexistentes. La nueva captación no podrá sobrepasar las dimensiones y profundidad de la anterior. La captación original deberá ser, en su caso, clausurada y sellada, salvo que la Administración Hidráulica señale lo contrario.
2. Las labores de limpieza, desarrollo y estimulación de pozos deberán ser comunicadas a la Administración Hidráulica con una antelación mínima de un mes.
3. El mal estado cuantitativo o el mal estado químico de una masa de agua subterránea puede ser causa justificativa suficiente para la denegación de las solicitudes de aprovechamiento y del requerimiento de clausura o sellado de las captaciones preexistentes. En el caso de las masas de agua subterránea afectadas por contaminación local, con carácter general e independientemente del destino de las aguas de la captación, se podrá exigir el sellado sanitario de los eventuales niveles contaminantes con objeto de preservar la calidad del agua subterránea.

Anexo I. Plan Hidrológico de la parte española de la DH del CANTÁBRICO ORIENTAL (2015-2021)

Artículo 38. *Sondeos para aprovechamientos de instalaciones geotérmicas de climatización*

1. La realización de sondeos para aprovechamientos de instalaciones geotérmicas de climatización en circuito cerrado requiere de su previa comunicación a la Administración Hidráulica dándole traslado de, al menos, la siguiente información: emplazamiento, fecha prevista de inicio de los trabajos, profundidad y número de sondeos, tipo de sellado previsto, promotor, razón social completa de la empresa de perforación y del instalador a cargo de los trabajos, así como una copia de la póliza del seguro de responsabilidad civil. A la vista de la citada comunicación la Administración Hidráulica podrá requerir la tramitación de la preceptiva autorización de obras en el dominio público hidráulico, siendo el procedimiento el previsto en el artículo 53 del RDPH.
2. En el caso de aprovechamientos de instalaciones geotérmicas de climatización en sistema abierto se tramitará en un único expediente la concesión o inscripción y la autorización de vertido (en principio, el retorno al mismo acuífero). En este tipo de aprovechamientos se tendrán en cuenta las siguientes recomendaciones:
 - a) Con carácter general se deberá inyectar el agua utilizada en el mismo acuífero del que se ha extraído. Únicamente si no afecta al balance del sistema río-acuífero y en casos excepcionales debidamente justificados podrá admitirse el vertido a cauce.
 - b) Salvo autorización expresa, la inyección de aguas se realizará con saltos térmicos nunca superiores a 6 °C y preferiblemente deberán operar durante todo el año (calefacción y refrigeración). Saltos térmicos superiores deberán estar debidamente justificados.
3. Las perforaciones para los citados aprovechamientos, tanto en sistema abierto como cerrado, deberán diseñarse y completarse de forma que se evite cualquier posible entrada de contaminantes al medio.
4. Los trabajos para perforaciones referidas en el apartado anterior deberán contar con un control y seguimiento hidrogeológico para determinar la entidad y naturaleza de los niveles acuíferos atravesados, que estarán bajo la dirección de un técnico competente, que, además, se responsabilizará del diseño e implantación de los sistemas de sellado apropiados. En el caso de que, por causa debidamente justificada, no se disponga del citado seguimiento hidrogeológico, la empresa perforadora y la dirección técnica de los trabajos asegurarán el sellado íntegro del anular de los intercambiadores verticales. Este sellado se realizará mediante la inyección, a lo largo de todo el espacio anular, de productos preparados de baja permeabilidad e inertes: lechada de bentonita-cemento, pellets de bentonita o similares.
5. Con objeto de evitar posibles afecciones a otros aprovechamientos de terceros así como alteraciones del acuífero, entre ellas, al balance de agua del acuífero y a las características físico-químicas y a la hidrodinámica del flujo subterráneo, la Administración Hidráulica de conformidad con el artículo 98 del TRLA podrá solicitar la presentación de un estudio específico que evalúe su impacto en el medio.

Anexo I. Plan Hidrológico de la parte española de la DH del CANTÁBRICO ORIENTAL (2015-2021)

Capítulo VII. Protección del dominio público hidráulico y dominio público marítimo-terrestre y calidad de las aguas

Sección I. Normas generales

Artículo 39. Caudales máximos de avenida y determinación de zonas inundables

1. En las autorizaciones de usos y actuaciones en áreas inundables definidas en los artículos siguientes el peticionario deberá considerar la inundabilidad en el estado actual de la zona. A falta de estudios específicos validados por la Administración Hidráulica, la cartografía de referencia para los distintos escenarios de probabilidad de inundación será la integrada en el Sistema Nacional de Cartografía de Zonas Inundables e inscrita en el Registro Central de Cartografía de conformidad con el Real Decreto 1545/2007, de 23 de noviembre, por el que se regula el Sistema Cartográfico Nacional.

2. Para la determinación de la cartografía de inundabilidad, cuando no esté definida por la Administración Hidráulica, podrán emplearse los “Criterios técnicos para la elaboración de estudios hidráulicos” que figuran en el apéndice 14. En la elaboración de dichos estudios se realizará una estimación de los caudales de avenida considerados que, en ausencia de otros validados por la Administración Hidráulica, adoptarán como Caudal Máximo de Avenida los que se recogen en el apéndice 14.

Artículo 40. Limitaciones a los usos en la zona de policía inundable

1. De conformidad con el artículo 11.3 del TRLA, sin perjuicio de lo que establezca el Plan de Gestión del Riesgo de Inundación de la parte española de la demarcación hidrográfica del Cantábrico Oriental para el periodo 2015-2021, independientemente de la situación básica de suelo de los terrenos con riesgo de inundación de acuerdo con lo dispuesto en el artículo 21 del texto refundido de la Ley de Suelo y Rehabilitación Urbana, en los apartados siguientes se establecen las limitaciones en el uso de la zona de policía inundable.

2. De conformidad con el artículo 9.2 del RDPH en la zona de flujo preferente sólo podrán ser autorizados por la Administración Hidráulica los usos y actividades permitidos en esta zona que no presenten vulnerabilidad frente a las avenidas y que no supongan una reducción significativa de la capacidad de desagüe de dicha zona. Consecuentemente, con carácter general, en esta zona no podrán ser autorizados:

- a) Garajes subterráneos y sótanos.
- b) Las acampadas, en ningún caso.
- c) Nuevas edificaciones, cualquiera que sea su uso, incluyendo centros escolares o sanitarios, residencias geriátricas o de personas con discapacidad, parques de bomberos, instalaciones de los servicios de Protección Civil, estaciones de suministro de carburante, granjas y criaderos de animales.

Anexo I. Plan Hidrológico de la parte española de la DH del CANTÁBRICO ORIENTAL (2015-2021)

- d) Obras de reparación de edificaciones existentes que supongan una alteración de su ocupación en planta o de su volumen o el cambio de uso de las mismas que incremente su vulnerabilidad frente a las avenidas.
- e) Cerramientos y vallados que no sean permeables, tales como los cierres de muro de fábrica de cualquier clase.
- f) Invernaderos.
- g) Rellenos que modifiquen la rasante actual del terreno y supongan una reducción significativa de la capacidad de desagüe.
- h) Acopios de materiales o residuos de todo tipo.
- i) Instalaciones de aparcamientos de vehículos en superficie así como garajes sobre rasante en los bajos de edificios.
- j) Infraestructuras lineales diseñadas de modo tendente al paralelismo con el cauce, con excepción de las de saneamiento, abastecimiento y otras canalizaciones subterráneas que, en todo caso, salvo zonas puntuales en que no exista solución viable, deberán situarse fuera de la zona de servidumbre del dominio público hidráulico.

3. Con carácter excepcional, en un suelo que a la fecha del 9 de junio de 2013, de entrada en vigor del Real Decreto 400/2013, de 7 de junio, por el que se aprobó el Plan Hidrológico de la Demarcación Hidrográfica del Cantábrico Oriental, se encontrase en situación básica de suelo urbanizado, de acuerdo con lo dispuesto en el artículo 12 del texto refundido de la Ley de Suelo, aprobado por el Real Decreto Legislativo 2/2008, de 20 de junio, entonces vigente, se podrá autorizar la construcción o la rehabilitación de edificaciones en la zona de flujo preferente en solares con medianerías de edificación consolidada a uno o a ambos lados o en solares aislados insertos en el interior de dicho suelo en situación básica de urbanizado.

En cualquiera de estos dos supuestos excepcionales las edificaciones o usos que en ellos se dispongan deberán cumplir los siguientes requisitos:

- a) Que no se incremente de manera significativa la inundabilidad del entorno, ni se condicionen las posibles actuaciones de defensa contra inundaciones del núcleo urbano.
- b) Que los usos residenciales se sitúen por encima de la cota de inundación de periodo de retorno de 500 años.
- c) En el caso de rehabilitaciones de edificaciones con actividades previas vulnerables, se permitirán las intervenciones que no supongan una ampliación de la superficie o volumen de los espacios vulnerables y siempre y cuando se adopten medidas para minimizar la vulnerabilidad frente a las avenidas de las actividades existentes.
- d) Que sea compatible con los criterios y medidas preventivas que se establezcan, en su caso, en el Plan de Gestión del Riesgo de Inundación para esa localidad.
- e) Que no se trate de instalaciones que almacenen, transformen, manipulen, generen o viertan productos que pudieran resultar perjudiciales para la salud humana y el entorno (suelo, agua, vegetación o fauna) como consecuencia de su arrastre, dilución o infiltración, ni de centros escolares o sanitarios, residencias geriátricas o de personas con discapacidad, parques de bomberos, instalaciones de los servicios de Protección Civil, estaciones de suministro de carburante, depuradoras, estaciones eléctricas, granjas y criaderos de animales.
- f) Que el solicitante de la autorización manifieste expresamente que conoce y asume el riesgo existente en la nueva edificación y las medidas de protección civil aplicables al caso, con

Anexo I. Plan Hidrológico de la parte española de la DH del CANTÁBRICO ORIENTAL (2015-2021)

independencia de las medidas complementarias que estime oportuno adoptar para su protección.

De las autorizaciones que se otorguen para edificar o rehabilitar en la zona de flujo preferente, de acuerdo con estos requisitos, se dará traslado al Registro de la Propiedad para su inscripción, con cargo al peticionario, como condición del dominio sobre la finca objeto de solicitud.

4. Para las solicitudes de autorización en la zona de policía inundable, fuera de la zona de flujo preferente, en un suelo que a fecha de 9 de junio de 2013 se encontrase en situación básica de suelo urbanizado, de acuerdo con lo dispuesto en el artículo 12 del texto refundido de la Ley de Suelo, entonces vigente, se podrá exigir un estudio hidráulico de detalle que defina y justifique las medidas correctoras necesarias para hacer factible la actuación, las cuales deberán ser en todo caso ambientalmente asumibles y no agravar la inundabilidad y el riesgo preexistente en el entorno. Con carácter general, en esta zona, no podrán ser autorizados:

- a) Nuevos usos residenciales que se dispongan a una cota alcanzable por la avenida de periodo de retorno de 500 años.
- b) Garajes subterráneos y sótanos, salvo que se garantice la estanqueidad del recinto para la avenida de 500 años de periodo de retorno y dispongan de respiraderos y vías de evacuación por encima de la cota de dicha avenida.
- c) Las acampadas en ningún caso.
- d) Las infraestructuras públicas esenciales en las que deba asegurarse su accesibilidad en situación de emergencia por graves inundaciones, tales como centros escolares o sanitarios, residencias geriátricas o de personas con discapacidad, parques de bomberos, instalaciones de los servicios de Protección Civil.
- e) Rellenos que modifiquen la rasante actual del terreno y supongan una reducción significativa de la capacidad de desagüe.
- f) Acopios de materiales o residuos de todo tipo.

5. En terrenos en situación básica de suelo rural según lo dispuesto en el artículo 21 del texto refundido de la Ley de Suelo y Rehabilitación Urbana, todos los usos que resulten vulnerables deberán disponerse a una cota no alcanzable por la avenida de periodo de retorno de 500 años. En estos terrenos tampoco se podrán autorizar, hasta la línea de delimitación de la avenida de 100 años de periodo de retorno, las actividades contempladas en el apartado 2, excepto las referidas en los epígrafes e), f) y j), siempre que los cerramientos y vallados sean permeables.

Artículo 41. *Limitaciones a los usos en el resto de la zona inundable*

1. De conformidad con lo previsto en el artículo 11.3 del TRLA, con el objeto de garantizar la seguridad de las personas y bienes, y sin que ello implique la ampliación de la zona de policía definida en el artículo 6.1.b) del TRLA, que, en su caso, deberá realizarse según el procedimiento que establece el artículo 9.3, párrafo segundo, del RDPH, se establecen las mismas limitaciones del artículo 40 para la zona inundable exterior a la zona de policía del dominio público hidráulico.

2. A las administraciones competentes en materia de ordenación del territorio y urbanismo que deban autorizar los distintos usos y actividades en la zona inundable exterior a las zonas de policía del dominio

Anexo I. Plan Hidrológico de la parte española de la DH del CANTÁBRICO ORIENTAL (2015-2021)

público hidráulico y de servidumbre de protección del dominio público marítimo terrestre, les corresponde velar por el cumplimiento de las limitaciones a las que hace referencia el apartado 1.

Artículo 42. Medidas de protección frente a inundaciones

1. En el suelo que esté en situación básica de urbanizado de acuerdo con lo dispuesto en el artículo 21 del texto refundido de la Ley de Suelo y Rehabilitación Urbana, cuando para la protección de personas y bienes sea necesaria la realización de actuaciones estructurales de defensa, el nivel de protección será el establecido, en su caso, por el Plan de Gestión del Riesgo de Inundación para esa localidad. A falta de esta previsión, y con carácter general, se diseñará el encauzamiento para que el núcleo urbano quede fuera de la zona inundable con periodo de retorno de al menos 100 años.

2. En terrenos en situación básica de suelo rural de acuerdo con lo dispuesto en el artículo 21 del texto refundido de la Ley de Suelo y Rehabilitación Urbana, las eventuales actuaciones, incluidas medidas estructurales y no estructurales, necesarias para la protección de las personas y bienes frente a inundaciones tendrán que localizarse a partir de la zona inundable con periodo de retorno de 100 años, en la situación de inundabilidad previa a las actuaciones, y siempre y cuando las medidas a adoptar garanticen resguardo frente a los niveles de las aguas en las avenidas de periodo de retorno de 500 años.

Con carácter excepcional, o cuando la solución técnica diseñada o validada por la Administración Hidráulica lo requiera para la protección de un suelo que a fecha de 9 de junio de 2013, se encontrase en situación básica de suelo urbanizado, se podrá permitir la localización de tales actuaciones en la zona inundable con periodo de retorno de 100 años, siempre y cuando las medidas a adoptar garanticen resguardo frente a las avenidas y cuenten expresamente, en su caso, con el previo pronunciamiento favorable de la Administración Hidráulica, y sin que ello deba implicar necesariamente la previsión por los instrumentos de ordenación territorial y urbanística del paso de dichos terrenos en situación básica de suelo rural a la de suelo urbanizado.

3. La Administración Hidráulica promoverá, sin perjuicio de lo que establezca el Plan de Gestión del Riesgo de Inundación de la parte española de la demarcación hidrográfica del Cantábrico Oriental, y de acuerdo con lo dispuesto en los artículos 28 del Plan Hidrológico Nacional y 23 del TRLA, Protocolos Generales de colaboración con las Administraciones Autonómicas y Locales al objeto de establecer los programas de medidas que posibiliten una ordenación de los usos en la zona inundable que contribuya, además de a la protección de las personas y bienes frente a inundaciones de un río o tramos de río, a la consecución de los objetivos de preservar el estado del dominio público hidráulico, prevenir el deterioro de los ecosistemas acuáticos, contribuyendo a su mejora, y proteger el régimen de las corrientes en avenidas, favoreciendo la función de los terrenos colindantes con los cauces en la laminación de caudales y carga sólida transportada.

4. Los citados protocolos serán, preferiblemente en la fase de avance de la formulación de la primera elaboración de un planeamiento general urbanístico o cuando se proyecte la revisión total o parcial de uno vigente, y sin perjuicio del informe del artículo 25.4 del TRLA, el instrumento de coordinación interadministrativa para llegar a la solución adecuada en los casos en que se prevea el paso de la

Anexo I. Plan Hidrológico de la parte española de la DH del CANTÁBRICO ORIENTAL (2015-2021)

situación de suelo rural a la de suelo urbanizado de la zona inundable, y para la definición de las medidas estructurales de defensa frente a inundaciones del suelo urbanizado.

5. En la gestión de inundaciones se tendrá en cuenta, además del citado Plan de Gestión del Riesgo de Inundación, el Acuerdo del Consejo de Ministros, de 29 de julio de 2011, por el que se aprueba el Plan Estatal de Protección Civil ante el riesgo de inundaciones, así como el Acuerdo de Consejo de Ministros de 9 de diciembre de 1994 por el que se aprueba la Directriz básica ante el Riesgo de Inundaciones, que establece el contenido y las funciones básicas de los planes de la comunidades autónomas. A tal efecto, serán aplicables en sus respectivos ámbitos territoriales los Planes de Protección Civil ante el Riesgo de Inundaciones de las comunidades autónomas del País Vasco (homologado por la Comisión Nacional de Protección Civil el 3 de diciembre de 2014), de Navarra (homologado el 21 de febrero de 2002), y de Castilla y León (homologado el 24 de marzo de 2010).

Artículo 43. *Normas específicas para el diseño de puentes, coberturas, medidas estructurales de defensa y modificación del trazado de cauces*

1. La construcción de un nuevo puente en zona urbana requiere, con carácter general, al menos dejar libre la zona de flujo preferente. Hasta 30 m de luz tendrá un solo vano, para luces mayores tendrá un vano con luz mayor de 25 m, y otro u otros dos con luces mayores de 6 m. En tramos rectos el vano de más de 25 m se situará en el centro, y en tramos curvos en el exterior de la curva. El resguardo desde el nivel de aguas a la cara inferior del tablero será, si es posible, de un metro o mayor para la avenida de 500 años de periodo de retorno o, como mínimo, en el punto más desfavorable a efectos de gálibo de desagüe, igual al 2,5% de la anchura de éste.

En las actuaciones para mejora hidráulica que precisen la sustitución de un puente, si las condiciones de urbanización del entorno no permitieran cumplir con los requisitos anteriores en cuanto a resguardos, se deberá garantizar que dichas actuaciones comportan una reducción significativa del riesgo de inundación existente.

2. En los puentes de infraestructuras de comunicación que discurran por zona rural, las luces y distribución de los vanos se adaptarán a lo definido en el párrafo primero del apartado 1, y el resguardo desde la superficie libre del agua a la parte inferior del tablero para la avenida de 500 años de periodo de retorno será el que resulte de interpolar entre los datos que figuran en la tabla del apéndice 12.

3. Los puentes de caminos vecinales, en zona rural, tendrán mayor capacidad de desagüe que los tramos inmediatamente aguas arriba y aguas abajo, sin que esto suponga reducir de manera apreciable la anchura del cauce. Hasta 30 m de luz el cauce se salvará con un solo vano; para luces mayores habrá un vano de 25 m y otro u otros dos con luces mayores de 6 m. La parte inferior del tablero quedará a 25 cm por encima de los terrenos colindantes, no así el camino de acceso que hasta las inmediaciones del puente se establecerá al nivel de los terrenos, de manera que se inunde antes el camino que el puente.

4. Cuando las avenidas afecten a una zona urbana, cualquier puente aguas abajo de la citada zona requerirá un estudio general que contemple los efectos sobre la referida zona para su autorización.

Anexo I. Plan Hidrológico de la parte española de la DH del CANTÁBRICO ORIENTAL (2015-2021)

5. Como criterio general no será autorizable la realización de coberturas en los tramos fluviales con cuenca drenante superior a 0,5 km². En los cauces con superficie de cuenca vertiente inferior a esta cifra también se evitarán los encauzamientos cubiertos cuando se prevea arrastres de sólidos y flotantes, salvo en casos de manifiesta inevitabilidad en los cuales ésta deberá ser debidamente justificada.

Excepcionalmente se podrá autorizar la cobertura de cauces en cuencas de hasta 1 km² en casos de infraestructuras estratégicas y en los casos especiales de cabeceras de cuenca en áreas de intensa urbanización, previa justificación de la inexistencia de otras alternativas viables menos agresivas ambientalmente y con menor riesgo. En estos supuestos, la sección será visitable, con una altura de, al menos, 2 m y una anchura no inferior a 2 m.

6. Con carácter general queda prohibida la alteración del trazado de cursos de agua con cuenca afluyente superior a 1 km², salvo que sea necesaria para disminuir el riesgo de inundación de áreas urbanas, se contemple en el oportuno Plan de Gestión del Riesgo de Inundación o sea autorizado por la Administración Hidráulica. Asimismo, estará permitida la alteración del trazado en aquellos casos en los que se realice para aumentar la naturalidad del cauce previa autorización de la Administración Hidráulica. La alteración de cursos de agua con cuenca inferior a 1 km² exigirá la realización de estudios de alternativas que justifiquen la actuación, así como la adopción de las oportunas medidas preventivas, correctoras y compensatorias.

7. Excepcionalmente se podrá permitir la alteración de cursos de agua de hasta 2 km² de cuenca vertiente cuando se trate de infraestructuras de carácter estratégico y actuaciones urbanísticas de interés supramunicipal, así contempladas en los instrumentos de ordenación territorial que hayan sido informados favorablemente por la Administración Hidráulica. En los casos anteriores será exigible la realización de un estudio de alternativas que justifique la actuación y evalúe las afecciones medioambientales, hidráulicas y urbanísticas derivadas de la intervención. Dicho estudio de alternativas deberá proponer la adopción de las necesarias medidas preventivas, correctoras y compensatorias a incorporar en la autorización que, en su caso, se otorgue.

Artículo 44. *Drenaje en las nuevas áreas a urbanizar y de las vías de comunicación*

1. Las nuevas urbanizaciones, polígonos industriales y desarrollos urbanísticos que puedan producir alteraciones en el drenaje de la cuenca o cuencas interceptadas deberán introducir sistemas de drenaje sostenible (uso de pavimentos permeables, tanques o dispositivos de tormenta, etc.) que garanticen que el eventual aumento de escorrentía respecto del valor correspondiente a la situación preexistente puede ser compensado o es irrelevante.

2. Cuando se estime necesario, dadas las características de la cuenca, podrá exigirse la realización de un estudio hidrológico-hidráulico que justifique que el eventual aumento de la escorrentía producido por la impermeabilización-urbanización de una superficie, no resulta significativo. Este estudio será exigible, en cualquier caso, cuando la superficie de la nueva actuación suponga al menos el 25 % de la superficie total de la cuenca.

3. Con carácter general, en los drenajes transversales de vías de comunicación no se pueden añadir a una vaguada áreas vertientes superiores en más de un 10% a la superficie de la cuenca propia. En caso de incumplir dicha condición, deberá aumentarse la capacidad de desagüe del cauce de la vaguada

Anexo I. Plan Hidrológico de la parte española de la DH del CANTÁBRICO ORIENTAL (2015-2021)

receptora de modo que con la avenida de 500 años de periodo de retorno no se produzcan sobreelevaciones con respecto a la situación inicial.

Sección II. Normas para el otorgamiento de autorizaciones en la zona de servidumbre de protección del dominio público marítimo-terrestre.

Artículo 45. *Determinaciones generales sobre actuaciones en la zona de servidumbre de protección*

1. Para el otorgamiento de autorizaciones en la zona de servidumbre de protección del dominio público marítimo-terrestre a que se refiere el artículo 23 de la Ley 22/1988, de 28 de julio, de Costas, se tendrá en cuenta, además de lo establecido en el presente Plan, la citada Ley y el Reglamento de Costas, aprobado por el Real Decreto 876/2014, de 10 de octubre, así como el resto de normativa que sea de aplicación.

2. Para la prevención del deterioro del dominio público marítimo-terrestre y el de los ecosistemas estuarinos y costeros asociados al mismo, como criterio general, en la servidumbre de protección se deberá evitar la construcción de elementos de la urbanización tales como aceras, viales, sótanos, aparcamientos o garajes así como otros elementos de la urbanización. De igual modo, dentro de la servidumbre de protección se evitará la instalación de infraestructuras lineales subterráneas o aéreas (abastecimiento o saneamiento, telecomunicaciones, electricidad, gas, etc.) y cuando, por razones de utilidad pública debidamente justificadas, deban discurrir por la misma, deberán ser ubicadas en la medida de lo posible bajo viales existentes.

3. Para la protección del litoral, y con la finalidad de no impedir el cierre de las perspectivas visuales a las personas, las instalaciones deportivas se limitarán a una altura máxima de un metro sobre el terreno natural. Con carácter general y con objeto de evitar el deterioro de los ecosistemas estuarinos y costeros asociados al dominio público marítimo-terrestre, para ejecutar dichas instalaciones no deberán llevarse a cabo desmontes y terraplenes superiores a los 3 metros de altura.

Artículo 46. *Determinaciones en relación con la realización de paseos y viales en la zona de servidumbre de protección*

1. Los paseos peatonales que se pretendan ejecutar en la servidumbre de protección, cuando se trate de zonas sin urbanizar en la actualidad, tendrán la anchura mínima exigible por condicionantes de accesibilidad y, siempre que sea posible, un máximo de 2 metros pudiéndose ampliar hasta los 3 metros cuando su uso sea mixto (peatonal y ciclable). Para su ejecución se utilizarán tratamientos blandos, debiéndose evitar la instalación de mobiliario urbano y, en la medida de lo posible, carecerán de iluminación si bien, en los casos en que ésta deba instalarse, será preferentemente de tipo baliza.

2. Con la finalidad de proteger los valores naturales de las rías y estuarios, y siempre que por motivos de accesibilidad sea posible, la autoridad competente en el otorgamiento de autorizaciones en los primeros 6 metros de la zona de servidumbre de protección procurará evitar la construcción de nuevos viales y

Anexo I. Plan Hidrológico de la parte española de la DH del CANTÁBRICO ORIENTAL (2015-2021)

sendas en dicha franja cuando en sus proximidades existan viales públicos que puedan ser utilizados para el uso peatonal y el paso de vehículos de vigilancia y salvamento.

Artículo 47. Informes sobre planeamiento urbanístico y territorial

1. La Administración General del Estado, en aplicación del artículo 222 del Reglamento que desarrolla la Ley de Costas, informará el planeamiento urbanístico y territorial en lo relativo a aquellos aspectos relacionados con la gestión y protección del dominio público marítimo-terrestre basados en el ejercicio de sus competencias propias. Por otro lado, la Agencia Vasca del Agua, en aplicación del artículo 7.k) extendido a la protección del dominio público marítimo-terrestre, y l) de la Ley 1/2006, de 23 de junio, de Aguas emitirá informe en la tramitación de los documentos sobre planeamiento urbanístico y territorial.

2. Los informes emitidos según se prevé en el apartado anterior lo serán sin perjuicio de las respectivas competencias de la Administración del Estado para el otorgamiento de concesiones referentes al dominio público marítimo-terrestre y de las de la Agencia Vasca del Agua para las autorizaciones en la zona de servidumbre de protección de aquel dominio público y para los vertidos de tierra a mar, en los términos en los que cada administración considere que deben resolver, de modo ajustado a derecho.

Sección III. Zonas Protegidas

Artículo 48. Zonas de captación de agua para abastecimiento

1. Todas las captaciones destinadas a consumo humano incluidas en el Registro de Zonas Protegidas deberán disponer de su correspondiente perímetro de protección donde se delimiten las áreas a proteger, las medidas de control y se regulen los usos del suelo y las actividades a desarrollar en los mismos para evitar afecciones a la cantidad y calidad del agua de las captaciones.

El orden de prioridad para su elaboración por la Administración Hidráulica se establecerá en función del riesgo que presente la captación y de la población abastecida.

En la delimitación del perímetro de protección se utilizarán, con carácter general, criterios hidrológicos o hidrogeológicos.

En el caso de los embalses de abastecimiento, la delimitación específica de los perímetros de protección deberá tener en cuenta, no solo la cuenca de escorrentía directa superficial y subterránea sino también la cuenca de los eventuales tributarios trasvasados al embalse.

2. En las solicitudes de concesión de captación de aguas para abastecimiento urbano se podrá exigir al peticionario una propuesta de perímetro de protección justificada con un estudio técnico adecuado que contendrá, al menos, los aspectos previstos en el artículo 173.8 del RDPH.

3. Dentro de los perímetros de protección serán de aplicación para las masas de agua superficial las normas establecidas en el RDPH para las zonas de policía orientadas a la protección de los caudales captados y de la calidad y, para las masas subterráneas, las establecidas en el artículo 173 del citado Reglamento. Asimismo, serán objeto de especial control y vigilancia todos los usos y actividades (nuevos

Anexo I. Plan Hidrológico de la parte española de la DH del CANTÁBRICO ORIENTAL (2015-2021)

aprovechamientos, movimientos de tierras, obras, etc.) que pudieran provocar que la calidad de las aguas descienda por debajo de la establecida en el Real Decreto 140/2003, de 7 de febrero, por el que se establecen los criterios sanitarios de la calidad del agua de consumo humano.

4. En la tramitación de cualquier autorización o concesión ubicada dentro de los perímetros de protección de las captaciones de agua para consumo humano, se requerirá informe del concesionario del mencionado abastecimiento.

5. En tanto no se delimite el perímetro de protección al que hace referencia el apartado 1 para las zonas protegidas definidas en los apartados a) y b) del artículo 8, se establece una zona de salvaguarda en la que la Administración Hidráulica podrá exigir la presentación de una evaluación de los efectos de la actividad sobre la captación protegida, en particular sobre la calidad y caudal de las aguas.

La zona de salvaguarda estará constituida por una superficie circular de radio fijo alrededor de las captaciones subterráneas y, en el caso de captaciones superficiales, una superficie delimitada por un arco de radio fijo sobre la cuenca vertiente. Dichos radios serán:

- a) 500 m en las captaciones de sistemas de abastecimiento que sirven a más de 15 000 habitantes.
- b) 200 m en las captaciones de sistemas de abastecimiento que sirven a una población comprendida entre 2000 y 15 000 habitantes.
- c) 100 m en las captaciones de sistemas de abastecimiento que sirven a una población comprendida entre 50 y 2000 habitantes.
- d) Una longitud a determinar por la Administración Hidráulica en las captaciones de sistemas de abastecimiento que sirven a una población comprendida entre 10 y 50 habitantes.

En el caso de tomas en ríos la zona protegida está constituida por la captación o agrupación de captaciones, por la masa de agua que contiene la captación y por la zona de salvaguarda.

En el caso de captaciones en lagos o embalses la zona protegida está constituida por el propio lago o embalse ampliada en la franja de terreno correspondiente a la zona de salvaguarda.

En el caso de aprovechamientos de aguas subterráneas la zona protegida está constituida por la captación y su zona de salvaguarda. Si existen varias captaciones próximas se podrán agrupar en una misma zona protegida, que puede abarcar la totalidad de la masa de agua subterránea.

Por resolución motivada la Administración Hidráulica podrá determinar una zona de salvaguarda distinta a las establecidas en los párrafos anteriores.

6. En la tramitación de concesiones y autorizaciones en las zonas protegidas de captación de agua para abastecimiento definidas en los apéndices 7.1 y 7.2, la Administración Hidráulica podrá exigir al petionario la presentación de una evaluación de los efectos de la actividad sobre la captación protegida, en particular sobre la calidad y caudal de las aguas, garantizando el cumplimiento del Real Decreto 140/2003, de 7 de febrero, del cual se dará traslado al concesionario que pudiera resultar afectado.

Artículo 49. Zonas declaradas de protección de hábitat o especies

En la tramitación de concesiones y autorizaciones ubicadas dentro de las zonas protegidas de protección de hábitat o especies definidas en el apéndice 7.8 que no deban ser sometidas a evaluación de impacto

Anexo I. Plan Hidrológico de la parte española de la DH del CANTÁBRICO ORIENTAL (2015-2021)

ambiental se deberá solicitar al órgano competente en la materia su pronunciamiento sobre la posible afección al lugar y sobre la necesidad de realizar la adecuada evaluación de las repercusiones de la actividad solicitada, de acuerdo con lo establecido en el artículo 45.4 de la Ley 42/2007, de 13 de diciembre, del Patrimonio Natural y de la Biodiversidad y en el artículo 7.2. b) de la Ley 21/2013 de 9 de diciembre, de evaluación ambiental.

Artículo 50. *Perímetros de protección de aguas minerales y termales*

En el caso de las concesiones de aprovechamiento de agua en el ámbito de los Perímetros de Protección de Aguas Minerales y Termales, aprobados de acuerdo con su legislación específica vigente, se deberá dar cumplimiento a sus documentos de ordenación solicitando informe de la autoridad competente.

Artículo 51. *Reservas naturales fluviales*

1. En el apéndice 7.10.a) se incluye un listado con las reservas naturales fluviales declaradas en la parte intercomunitaria de este ámbito de planificación mediante el Acuerdo de Consejo de Ministros, de 20 de noviembre de 2015, por el que se declaran determinadas reservas naturales fluviales en las demarcaciones hidrográficas intercomunitarias. Además, en el apéndice 7.10.b) se incluye otro listado con las reservas ubicadas en la parte intracomunitaria de la demarcación, competencia del Gobierno Vasco. Por último, se incluye el apéndice 7.10.c) con el listado de tramos fluviales que podrían merecer la consideración de reserva natural fluvial en futuras declaraciones.

2. Las Reservas definidas se limitan a los bienes de dominio público hidráulico correspondientes a los tramos fluviales asociados a cada reserva. En estos tramos no se autorizarán actividades que puedan afectar a sus condiciones naturales.

Artículo 52. *Zonas húmedas*

El otorgamiento de concesiones o autorizaciones con previsible afección a las Zonas Húmedas o a sus zonas de protección, quedará condicionado al resultado del análisis de la posible repercusión ambiental, debiéndose estudiar con detalle aquellos aspectos que incidan en la protección del dominio público hidráulico y dominio público marítimo-terrestre y del medio biótico o abiótico ligado al mismo y en la prevención de las afecciones al régimen natural.

Artículo 53. *Zonas de protección especial*

1. En las Zonas de Protección Especial, con carácter general, se deberá dar cumplimiento a sus respectivos documentos de ordenación o normativas, evitando aquellas intervenciones sobre el dominio público hidráulico y dominio público marítimo-terrestre y sus zonas de protección que puedan alterar el medio físico natural, la fauna o la flora.

Anexo I. Plan Hidrológico de la parte española de la DH del CANTÁBRICO ORIENTAL (2015-2021)

2. El otorgamiento de concesiones o autorizaciones con previsible afección a las Zonas de Protección Especial o a sus zonas de protección, quedarán condicionados al resultado del análisis de la posible repercusión ambiental.
3. En los Tramos de Interés Medioambiental se arbitrarán las medidas de control y seguimiento necesarias para mantener la calidad natural de las aguas tanto de los cursos fluviales como de los sistemas subterráneos conectados a ellos. En general se evitarán todas aquellas intervenciones sobre el cauce tendentes a alterar la fauna y la flora naturales propias del tramo.
4. En los Tramos de Interés Natural se limitarán las actividades que puedan alterar no sólo la fauna y la flora naturales del tramo, sino también el medio físico natural.

Sección IV. Vertidos

Artículo 54. Autorizaciones de vertido al dominio público hidráulico

1. El petitionerario debe justificar, en la solicitud de autorización de vertido, que las concentraciones de las sustancias contaminantes del vertido son las asociadas a las mejores técnicas disponibles (MTD) correspondientes a la actividad generadora del vertido. Una vez hechas las correcciones oportunas durante la tramitación del expediente, la Administración Hidráulica establecerá en la autorización de vertido los valores límite de emisión (VLE) asociados a las MTD que, además, deben ser adecuados para el cumplimiento de los objetivos medioambientales y las normas de calidad ambiental (NCA) del medio receptor.
2. Para hacer la previsión de cumplimiento de las NCA y de los valores de referencia indicados en el apéndice 8 del medio receptor aguas abajo del vertido solicitado, se utilizarán las concentraciones de sustancias asociadas a las MTD y el volumen medio diario del vertido en la semana de mayor carga contaminante del año. En cuanto al medio receptor, se distinguen los siguientes casos:
 - a) Vertido a río: se utilizará el caudal mínimo ecológico, del periodo de aguas bajas, en condiciones de normalidad hidrológica. A efectos del cumplimiento de lo anterior, se utilizarán los valores establecidos en el Real Decreto 817/2015 y los valores de referencia indicados en el apéndice 8. También se tendrá en cuenta el principio de no deterioro de la masa de agua si su estado fuese de "muy bueno" y la posible afección del vertido al cumplimiento de los requerimientos adicionales en las zonas protegidas situadas aguas abajo del vertido.
 - b) Vertido a lago o embalse: se exigirá que el petitionerario presente un estudio justificativo del cumplimiento de los objetivos medioambientales en la masa de agua que recibiría el vertido, y en particular los valores establecidos para determinadas sustancias en el Real Decreto 817/2015 y los valores de referencia establecidos en el apéndice 8, así como los requerimientos adicionales establecidos para el lago o embalse, en el caso de que hubiera sido designado zona protegida.
 - c) Vertido a aguas subterráneas: las concentraciones de sustancias peligrosas en los vertidos deben ser inferiores a las NCA y valores umbral establecidos en el apéndice 9, tanto para los vertidos directos a las aguas subterráneas como para los vertidos indirectos que se realicen mediante filtración a través del suelo. Asimismo, son exigibles los requerimientos adicionales establecidos

Anexo I. Plan Hidrológico de la parte española de la DH del CANTÁBRICO ORIENTAL (2015-2021)

para la masa de agua en el caso de que hubiera sido designada zona protegida. En cuanto a las sustancias peligrosas prioritarias, se prohíbe el vertido directo a las aguas subterráneas.

3. La autorización de vertido de la Administración Hidráulica tendrá en todo caso, el carácter de preceptiva y previa para la implantación y entrada en funcionamiento de la industria o actividad que se trata de establecer, modificar o trasladar, y precederá a la comunicación o a la licencia de actividad que haya de otorgar la administración.

4. La Administración Hidráulica podrá imponer la obligación de regular el caudal de vertido al dominio público hidráulico con el objeto de asegurar que en todo momento se cumplan los objetivos medioambientales y las NCA.

5. El cumplimiento de los objetivos medioambientales y las NCA fijados para el medio receptor del vertido, debe verificarse tanto considerando el vertido individualmente como en conjunto con los restantes vertidos.

6. La incorporación a redes de saneamiento público de los vertidos de urbanizaciones aisladas o polígonos industriales que, por sus características de biodegradabilidad, puedan ser aceptados por las instalaciones de un sistema de saneamiento gestionado por Administraciones autonómicas o locales o por entidades dependientes de las mismas, será considerada como opción preferente frente a la alternativa de depuración individual con vertido al dominio público hidráulico. Todo ello, sin perjuicio de que la Administración competente imponga las condiciones que estime pertinentes en la autorización de vertido que debe otorgar conforme al artículo 101.2 del TRLA y al artículo 253 del RDPH.

En el caso de que el peticionario pretenda incorporar sus vertidos a una red de saneamiento existente, deberá contar con un informe del gestor del saneamiento que certifique que la conexión propuesta es compatible con la solución de saneamiento existente en la zona, especificando el punto adecuado para dicha conexión.

7. Las aguas de escorrentía pluvial que se recojan mediante infraestructuras de drenaje urbano o industrial y sean susceptibles de contaminar el dominio público hidráulico, son aguas residuales que deberán someterse al procedimiento de autorización de vertido ante la Administración Hidráulica. En ella se tendrán en cuenta las medidas preventivas de reducción en origen del volumen de aguas recogidas y, en consecuencia, de la carga contaminante que se vierte al medio receptor.

8. De acuerdo con los artículos 104.1 del TRLA, y 261 del RDPH, la Administración Hidráulica podrá revisar las autorizaciones de vertido para exigir la adecuación de los vertidos a los objetivos medioambientales que establece el presente Plan Hidrológico. Para ello, en el procedimiento de revisión de la autorización de vertido se tendrá en cuenta la aplicación de las mejores técnicas disponibles y el uso más eficiente del agua.

Artículo 55. *Vertidos procedentes de zonas urbanas*

1. Cuando, como consecuencia del eventual fallo de la estación depuradora de aguas residuales (EDAR), sean previsibles daños importantes en el río, se podrá imponer la condición de aumentar el número de líneas de depuración. Esta condición también es aplicable a los bombeos de agua residual del sistema

Anexo I. Plan Hidrológico de la parte española de la DH del CANTÁBRICO ORIENTAL (2015-2021)

colector. En cualquier caso, cuando se trate de aglomeraciones urbanas de más de 10.000 habitantes equivalentes y el caudal de vertido supere el 20% del caudal ecológico mínimo, del periodo de aguas bajas, en condiciones de normalidad hidrológica, será obligatorio instalar, como mínimo, dos líneas de depuración o de bombeo, según corresponda.

2. En el caso de las EDAR de aglomeraciones urbanas superiores a 10.000 habitantes equivalentes la Administración Hidráulica podrá exigir la implantación de sistemas de control en continuo del funcionamiento de las instalaciones y de la calidad del efluente.

Artículo 56. *Sistemas generales de saneamiento urbano*

1. Con anterioridad a la solicitud de la autorización de vertido el promotor podrá presentar ante la Administración Hidráulica un anteproyecto con la definición de las infraestructuras generales de saneamiento y depuración. A partir de dicha documentación la Administración Hidráulica emitirá una evaluación preliminar sobre la adecuación del anteproyecto al cumplimiento de los objetivos medioambientales y las NCA del medio receptor y sobre los límites de emisión del vertido, requiriendo en su caso al solicitante para que introduzca las correcciones oportunas en el proyecto que elabore para adjuntar a la solicitud de autorización de vertido.

2. El tratamiento previo de los vertidos industriales con sustancias peligrosas que se incorporen directa o indirectamente a un sistema general de saneamiento deberá ser tal que la carga másica que llegue finalmente al medio receptor a través de la EDAR no sea mayor que la que llegaría en el caso de que la industria realizara el vertido depurado directo al dominio público hidráulico utilizando las mejores técnicas disponibles.

3. En relación con los desbordamientos en episodios de lluvia, la declaración de vertido debe contener lo establecido en los artículos 246.2.e'), 246.3.c) y tener en cuenta los criterios recogidos en el artículo 259 ter.1 del RDPH. Asimismo, en tanto no sean desarrolladas por el Ministerio de Agricultura, Alimentación y Medio Ambiente las normas técnicas aludidas en el artículo 259 ter.3, se aplicará lo siguiente: salvo estudios específicos, la capacidad de los colectores aguas abajo de los dispositivos de alivio de los sistemas unitarios de saneamiento será, como mínimo, de 20 litros/segundo por cada 1.000 habitantes equivalentes.

4. En relación con los aliviaderos existentes, se considera de aplicación el artículo 251.1.j del RDPH. Para ello, el titular deberá presentar un programa de reducción de la contaminación para la progresiva adecuación de los desbordamientos a la normativa vigente, aportando la documentación exigida en la misma e indicando los plazos de ejecución.

Artículo 57. *Vertidos procedentes de industrias y de zonas industriales*

1. En el expediente de vertido de una industria puede incluirse el flujo de aguas residuales de otra industria para su depuración conjunta en las instalaciones de la primera, siempre que ésta haya asumido dicho flujo haciéndolo constar en su declaración de vertido.

Anexo I. Plan Hidrológico de la parte española de la DH del CANTÁBRICO ORIENTAL (2015-2021)

2. Los vertidos de dos o más industrias pueden unirse en una conducción común de evacuación de efluentes depurados, con un único punto de vertido final al medio receptor. En este caso, cada industria deberá disponer de autorización de vertido, con sus propias instalaciones de depuración y punto de control del vertido independiente de las demás industrias. Dichos elementos se ubicarán aguas arriba de la incorporación del vertido a la citada conducción común de evacuación.

3. Se limita a 30 °C la temperatura de los vertidos de aguas de refrigeración a los ríos, por extensión de la norma que establece el RDPH en el apartado D) del Anexo IV para los vertidos en lagos y embalses. Esta limitación de temperatura se considera de aplicación únicamente a las aguas de refrigeración en circuito abierto.

En cuanto a las purgas de aguas de refrigeración en circuito cerrado, no se consideran incluidas en el citado apartado D), sino en el apartado A) del Anexo IV, como agua residual industrial clase 1.

4. Los sistemas de aprovechamiento de instalaciones geotérmicas de climatización en sistema abierto deberán disponer de autorización de vertido debido a su potencial contaminación térmica y otros efectos físico-químicos que pudieran producir en las aguas subterráneas. Además, deben cumplirse las condiciones establecidas en el artículo 38.

5. Los vertidos de piscifactorías y de aguas de refrigeración podrán contener parámetros contaminantes no característicos de la actividad industrial, siempre que el titular acredite que dichos parámetros ya están presentes en la captación y que no se incrementa significativamente la concentración de los mismos en el vertido. Dicha acreditación puede presentarse en la solicitud de autorización de vertido así como en los sucesivos controles de los vertidos autorizados.

Las instalaciones industriales con toma propia podrán acogerse a la condición anterior, siempre que el titular lo justifique en un estudio específico.

6. Los vertidos de aguas de achique deberán ser objeto del tratamiento necesario para que se cumplan las NCA del medio receptor, con independencia de que las sustancias contaminantes sean o no preexistentes a la actividad generadora del vertido.

Igual tratamiento se dará a los vertidos producidos como consecuencia de la inundación de los huecos mineros una vez terminada la fase de explotación de la mina.

7. Las aguas de escorrentía pluvial, previstas en el artículo 54.7, que se contaminen significativamente con motivo de una actividad industrial, se considerarán aguas residuales industriales de la clase correspondiente a la actividad industrial de que se trate según el Anexo IV del RDPH.

8. Las industrias que almacenen sustancias contaminantes capaces de provocar derrames ocasionales al medio receptor, deberán disponer de depósitos adecuados o de obstáculos físicos que impidan la contaminación del dominio público hidráulico.

Artículo 58. *Depósitos de residuos o productos de actividades industriales, de aprovechamientos extractivos y otros depósitos al aire libre*

1. La autorización de vertido de los lixiviados producidos por depósitos al aire libre de residuos o productos derivados de actividades industriales y de aprovechamientos extractivos, debe referirse no

Anexo I. Plan Hidrológico de la parte española de la DH del CANTÁBRICO ORIENTAL (2015-2021)

sólo a la fase de explotación sino también a la posterior al cierre de la instalación durante todo el periodo de tiempo en el que se produzcan lixiviados.

2. En todo depósito que vaya a contener materiales con sustancias peligrosas conforme a la legislación de aguas, en el procedimiento de su autorización se deberá acreditar ante la Administración Hidráulica que no se van a producir, en momento alguno, contaminación ni otras afecciones al dominio público hidráulico.

Artículo 59. *Depósitos de residuos urbanos*

Los lixiviados de los depósitos de residuos urbanos que, tras los tratamientos oportunos, se incorporen, durante todo el tiempo que se produzcan, a un sistema de saneamiento público, estarán a lo dispuesto en los artículos 54.6 y 56.2. En otro caso, se deberá cumplir con lo establecido en el artículo 58.

Artículo 60. *Excepciones para vertidos en aguas superficiales en actividades existentes a 9 de junio de 2013*

1. Conforme a lo dispuesto en el artículo 54, no se autorizan los vertidos de actividades urbanas o industriales en aguas superficiales no declaradas masas de agua cuando, aun teniendo en cuenta las mejores técnicas disponibles en los vertidos, no sean adecuados al cumplimiento de los objetivos medioambientales establecidos en el artículo 92 bis del TRLA, los valores establecidos en el Real Decreto 817/2015 y los valores de referencia indicados en el apéndice 8.

2. Excepcionalmente, se podrán autorizar o revisar los vertidos a que se refiere el apartado 1, cuando se cumplan todos los siguientes requisitos:

- a) Procedan de actividades existentes a 9 de junio de 2013.
- b) Cuenten con nuevas instalaciones de depuración que reduzcan la carga contaminante aplicando las mejores técnicas disponibles.
- c) Los vertidos se realicen en condiciones tales que garanticen el cumplimiento de los objetivos medioambientales y de las NCA en la masa de agua con la que confluyen.
- d) En el caso de ríos costeros no declarados masa de agua, deberá garantizarse el cumplimiento de las NCA en el punto de confluencia con la masa de agua de transición o costera, y de los objetivos medioambientales fijados para dicha masa.

3. Excepcionalmente, se podrán autorizar, o revisar en su caso, vertidos a masas de agua de la categoría río que puedan ocasionar una superación de los valores de referencia indicados en el apéndice 8, cuando se cumplan todas las siguientes condiciones:

- a) Los vertidos procedan de actividades existentes a 9 de junio de 2013, fecha de entrada en vigor del Real Decreto 400/2013.
- b) Las NCA de las sustancias peligrosas (Real Decreto 817/2015, de 11 de septiembre) se cumplan en el medio receptor aguas abajo del vertido, según se establece en el artículo 54.2.

Anexo I. Plan Hidrológico de la parte española de la DH del CANTÁBRICO ORIENTAL (2015-2021)

- c) Las instalaciones de depuración reduzcan la carga contaminante aplicando las mejores técnicas disponibles y las alternativas para la gestión del vertido sean más desfavorables a juicio de la Administración Hidráulica.
- d) En la estación de seguimiento representativa del estado de la masa de agua situada aguas abajo del vertido, se cumplan los valores de referencia indicados en el apéndice 8.

Artículo 61. *Aplicación de medidas adicionales sobre vertidos*

1. A fin de posibilitar la consecución de los objetivos medioambientales en las zonas sensibles así como en sus cuencas vertientes la Administración Hidráulica podrá requerir, a los titulares de la autorización de vertido de las EDAR que sirven a poblaciones inferiores a 10.000 habitantes equivalentes, medidas adicionales de depuración y la eliminación de nutrientes (nitrógeno o fósforo o los dos).

2. En los casos en que durante la época de estiaje pudiera comprometerse la consecución de los objetivos medioambientales del medio receptor, la Administración Hidráulica podrá exigir, con carácter estacional, rendimientos de depuración superiores a los exigidos con carácter general o una eliminación adicional de nutrientes (nitrógeno o fósforo o los dos).

3. En aquellas masas de agua en que la consecución del buen estado se vea comprometida por los vertidos, independientemente de las actuaciones que sea necesario adoptar en el caso de vertidos ilegales, la Administración Hidráulica podrá aplicar las siguientes medidas adicionales:

- a) Denegar, de acuerdo con lo dispuesto en el artículo 247.2 del RDPH, y en la normativa vigente en materia de vertidos desde tierra al mar, nuevas autorizaciones de vertidos, en la masa afectada y en las masas situadas aguas arriba que se determinen.
- b) Revisar la autorización de vertido conforme a lo dispuesto en el artículo 261 del RDPH y el artículo 58 de la Ley 22/1988, de 28 de julio, de Costas, o, en su caso, advertir al titular de la autorización de vertido de que, si dicha autorización resulta incompatible con los objetivos de la planificación hidrológica, concluido el plazo otorgado en la autorización será revocada unilateralmente por la Administración, sin derecho a indemnización alguna.
- c) Requerir la constitución de comunidades de vertido de acuerdo con lo dispuesto en los artículos 90 del TRLA y 253.3 del RDPH.

Artículo 62. *Informes sobre planeamiento urbanístico y territorial*

1. Para la emisión de los informes que sobre planeamiento debe emitir la Administración Hidráulica según el artículo 25.4 del TRLA, relativo al régimen y aprovechamiento de las aguas continentales y a los usos permitidos en terrenos de dominio público hidráulico y en sus zonas de servidumbre y policía, el promotor deberá concretar la solución propuesta para la red de saneamiento y para la depuración, a nivel, al menos, de estudio previo.

2. En el caso de que se contemple la conexión a una red de saneamiento existente serán válidas las prescripciones del artículo 54.6 tanto en el supuesto de viabilidad como en el contrario.

Anexo I. Plan Hidrológico de la parte española de la DH del CANTÁBRICO ORIENTAL (2015-2021)

Artículo 63. *Autorizaciones de vertido al dominio público marítimo-terrestre*

1. En el caso de los vertidos a las aguas de transición y costeras, se dará cumplimiento a lo dispuesto en la Sección 2ª del Capítulo IV del Título III de la Ley 22/1988, de 28 de julio, de Costas, en el Reglamento General de Costas, en el Real Decreto 258/1989, de 10 de marzo, por el que se establece la normativa general sobre vertidos de sustancias peligrosas desde tierra al mar y en el Decreto 459/2013, de 10 de diciembre, sobre los vertidos efectuados desde tierra al mar.
2. Según lo dispuesto en el artículo 117 del Reglamento General de Costas, la Administración Hidráulica podrá revisar o, en su caso, modificar, sin derecho a indemnización, las condiciones de las autorizaciones de vertido cuando las circunstancias que motivaron su otorgamiento se hubiesen alterado. De la misma forma se podrán revisar o modificar las condiciones cuando sea necesario para la consecución de los objetivos medioambientales que establece el presente Plan Hidrológico.
3. Asimismo, en las autorizaciones de vertido al dominio público marítimo-terrestre se aplicará lo contemplado en los apartados 54.1, 54.3, 54.4, 54.5, 54.6 y 54.7 referidos al dominio público hidráulico. En el caso de los vertidos procedentes de zonas urbanas se tendrá en cuenta además lo recogido en el primer párrafo del apartado 55.1 y en los apartados 55.2, 61.1 y 61.2.
4. Las aguas de escorrentía pluvial procedentes de industrias y zonas industriales que se recojan mediante infraestructuras de drenaje urbano o industrial y sean susceptibles de contaminar el medio receptor, así como las purgas de agua de refrigeración en circuito cerrado, tendrán la consideración de aguas residuales industriales y deberán someterse al procedimiento de autorización de vertido ante la Administración Hidráulica. En la autorización se tendrá en cuenta las medidas preventivas de reducción en origen del volumen de aguas recogidas y de la carga contaminante que se vierte al medio receptor.
5. Respecto a los aliviaderos existentes de los sistemas generales de saneamiento, la Administración Hidráulica podrá requerir al titular de la autorización de vertido la presentación de un programa de reducción de la contaminación por desbordamiento de aguas de escorrentía, además de dar cumplimiento a lo establecido en el artículo 13 del Decreto 459/2013, de 10 de diciembre. El citado programa incluirá un conjunto de medidas que comprendan estudios técnicos de detalle para optimizar el transporte de volúmenes de aguas residuales y de escorrentía hacia las estaciones depuradoras, reduciendo el impacto de los desbordamientos de los sistemas de saneamiento en episodios de lluvia.
6. En el caso de los vertidos al dominio público marítimo-terrestre procedentes de sistemas generales de saneamiento se aplicará lo contemplado en los apartados 56.1 y 56.2 referidos al dominio público hidráulico y, para aquellos procedentes de industrias y zonas industriales, lo recogido en los apartados 57.1, 57.2, 57.5 y 57.8. Asimismo, en relación con los vertidos al dominio público marítimo-terrestre procedentes de depósitos de residuos o de productos de actividades industriales o extractivas se tendrá en cuenta lo establecido en los artículos 58 y 59.
7. En aquellas masas de agua en que la consecución del buen estado se vea comprometida por los vertidos al dominio público marítimo-terrestre, independientemente de las actuaciones que sea necesario adoptar en el caso de vertidos ilegales, la Administración Hidráulica podrá requerir la constitución de Juntas de Usuarios de vertido de acuerdo con lo dispuesto en los artículos 58.6 de la Ley 22/1988 de Costas, y en el artículo 121 del Reglamento General de Costas, así como aplicar lo establecido en los apartados a y b del artículo 61.3.

Anexo I. Plan Hidrológico de la parte española de la DH del CANTÁBRICO ORIENTAL (2015-2021)

Sección V. Reutilización de aguas depuradas

Artículo 64. Reutilización de aguas residuales

1. De acuerdo con lo dispuesto en los artículos 59.1 y 109 del TRLA, la reutilización de aguas residuales procedentes de un aprovechamiento requiere concesión administrativa salvo que lo solicite el titular del vertido en cuyo caso solamente requerirá autorización administrativa. Toda reutilización de aguas depuradas se ajustará a lo dispuesto en el Real Decreto 1620/2007, de 7 de diciembre, por el que se establece el régimen jurídico de la reutilización de las aguas depuradas.

2. Se promoverá la reutilización interna industrial en el uso de fuentes alternativas y cuando sea factible utilizar recursos de menor calidad que el agua urbana. A tal efecto:

- a) Cuando las detracciones de caudal que se realizan en el cauce, o el vertido de aguas residuales comprometan fundadamente la consecución del buen estado de la masa de agua en los plazos previstos, la Administración Hidráulica de oficio podrá instar al titular de la concesión o autorización de vertido para que estudie como alternativa la reutilización de aguas depuradas.
- b) Asimismo cuando se trate de una nueva solicitud de concesión, la Administración Hidráulica podrá reconducir dicha solicitud en una concesión de aguas regeneradas cuando, de conformidad con la normativa vigente, los usos concesionales lo admitan.

Capítulo VIII: Estructuras organizativas de gestión de los servicios del agua. Recuperación de costes. Régimen económico y financiero. Directrices de planes de gestión de la demanda. Fomento de la transparencia, la concienciación ciudadana y la participación

Artículo 65. Principios orientadores y medidas de fomento de la gestión de los servicios del agua

1. Las Administraciones competentes favorecerán la gestión integrada de los sistemas de abastecimiento y saneamiento, fomentando la creación y el mantenimiento de estructuras supramunicipales de gestión que sean capaces de garantizar el rendimiento óptimo de las redes, de aportar un servicio cuya gestión sea profesionalizada y de tender a la recuperación de los costes de los servicios del agua con la máxima eficiencia. Se intensificarán los mecanismos de control e individualización de vertidos, sobre todo dentro de áreas industriales conectadas a sistemas públicos de saneamiento.

2. De conformidad con el artículo 46 del RPH, la creación y renovación de infraestructuras de abastecimiento y saneamiento para el incremento de la eficacia y eficiencia de las redes, se considerarán medidas para la aplicación del principio de recuperación del coste de los servicios del agua, incluidas las ayudas a las mismas. Estas ayudas, en virtud del artículo 110 del TRLA, se adjudicarán exclusivamente a aquellas entidades que justifiquen la aplicación del mencionado principio de recuperación de costes sobre los servicios de abastecimiento y saneamiento.

Anexo I. Plan Hidrológico de la parte española de la DH del CANTÁBRICO ORIENTAL (2015-2021)

3. Se impulsará la coordinación interadministrativa para agilizar la ejecución de los Planes de Gestión del Riesgo de Inundación así como su integración con el resto de la planificación relevante.

Artículo 66. *Costes de los servicios del agua*

A efectos de la identificación de los costes del ciclo integral del agua, al menos, se deben tener en cuenta todos los costes necesarios para su prestación, independientemente de la entidad que incurra en los mismos, y que se pueden clasificar en:

- a) Costes de mantenimiento, explotación y reposición de las redes de abastecimiento y saneamiento en alta, incluidas tanto las estaciones de tratamiento de agua potable (ETAP) como las EDAR.
- b) Amortización de inversiones y programas de mejora en las redes de abastecimiento y saneamiento en alta, incluidas tanto las ETAP como las EDAR (estos programas de mejora deberán abarcar, al menos, un periodo de 5 años).
- c) Costes de mantenimiento, explotación y reposición de la red en baja.
- d) Amortización de inversiones y programas de mejora en las redes de abastecimiento y saneamiento en baja (estos programas de mejora deberán abarcar, al menos, un periodo de 5 años).
- e) Costes asociados a la gestión de abonados y atención al cliente.
- f) Costes medioambientales derivados de la prestación del servicio de abastecimiento y saneamiento. Se corresponden con los costes del daño que los usos del agua suponen al medioambiente, a los ecosistemas y a los usuarios del medioambiente.
- g) Costes del recurso.

Artículo 67. *Directrices para la recuperación de los costes de los servicios del agua*

1. De acuerdo con el artículo 111 bis.2 del TRLA, con el fin de aplicar el principio de recuperación de costes, la Administración con competencias en materia de suministro de agua establecerá las estructuras tarifarias por tramos de consumo, con la finalidad de atender las necesidades básicas a un precio asequible y desincentivar los consumos excesivos, teniendo en cuenta, entre otros, las consecuencias sociales, ambientales y económicas, y las condiciones geográficas y climáticas siempre que no comprometan los fines u objetivos ambientales.

2. Directrices para la tarificación de los servicios del agua para usos urbanos e industriales:

- a) Se recomienda que las tarifas tengan, además de una cuota fija, una cuota variable obligatoria y progresiva en función del consumo de agua.
- b) Se propone que la cuota fija no incluya ningún consumo mínimo de agua.
- c) Para el establecimiento de las tarifas progresivas se proponen diferentes tramos de consumo con una escala de progresividad adecuada para recuperar costes, ahorrar recursos, y penalizar el consumo ineficiente y no sostenible.
- d) Se recomienda la diferenciación en las tarifas de diferentes tipos de usuarios urbanos, al menos: domésticos, industriales y comerciales.

Anexo I. Plan Hidrológico de la parte española de la DH del CANTÁBRICO ORIENTAL (2015-2021)

- e) El diseño de las estructuras de las tarifas industriales debería tener en consideración los costes asociados a este uso.
- f) Para los usos industriales podrán considerarse bonificaciones en función de la contribución al uso sostenible y al ahorro del agua mediante la utilización de las mejoras técnicas disponibles.

Artículo 68. *Planes de gestión de la demanda. Directrices para su elaboración*

1. Se recomienda la elaboración por las Autoridades competentes en la gestión de los servicios del agua de planes de gestión de la demanda que contribuyan a una gestión integral, racional y sostenible del agua en la demarcación hidrográfica.

2. Se proponen las siguientes directrices para su elaboración:

- a) Establecimiento de sistemas de información sobre el uso del agua con el objetivo de disponer de información sobre las características de la demanda de los usos del agua y de sus tendencias para desarrollar políticas de ahorro y uso racional del agua.
- b) Garantía de control mediante la instalación de contadores individuales.
- c) Fomento del uso de tecnologías ahorradoras de agua.
- d) Medidas para mejora de los niveles de eficiencia de la red: renovación progresiva de tuberías, campañas de detección rápida de fugas y su minimización.
- e) Actualización tarifaria bajo criterios de recuperación de costes y fomento del ahorro de agua.
- f) Fomento de campañas de concienciación e información a los usuarios. Debe intentarse que todos los consumidores puedan conocer sus consumos de agua y su grado de eficiencia, a través de la factura y de las acciones de información y sensibilización para el fomento del ahorro.
- g) Promoción de espacios de participación para una nueva cultura del agua.

Artículo 69. *Directrices para el fomento de la transparencia y la concienciación ciudadana*

1. La transparencia es un requisito imprescindible que deben cumplir todas las administraciones con competencias en los servicios del agua. Para su fomento se definen las siguientes directrices que deberían implantar todos los gestores:

- a) Creación de un sistema de información integrado que aglutine todos los datos de interés generados por los diferentes agentes que intervienen en la prestación de los servicios del agua como los debidos a: infraestructuras, demandas de agua por tipo de usuario, costes e ingresos de los servicios, evolución de las inversiones y subvenciones de los organismos públicos implicados en la prestación de servicios, a nivel regional, estatal y europeo.
- b) La política de tarificación del agua debería ser transparente y de fácil comprensión para que tenga un efecto incentivador y los usuarios utilicen de forma eficiente los recursos. Se debería potenciar la divulgación de la información entre los usuarios sobre los diferentes conceptos de las tarifas del ciclo integral del agua, así como los beneficios ambientales, sociales y económicos de un uso eficiente y sostenible del recurso.
- c) Adaptación de los contenidos y el procesamiento de la información de las encuestas oficiales sobre suministro y tratamiento del agua.

Anexo I. Plan Hidrológico de la parte española de la DH del CANTÁBRICO ORIENTAL (2015-2021)

- d) Establecimiento de la figura de un ente regulador autonómico especializado, que establezca y supervise las condiciones y estándares de los servicios y que unifique criterios de fijación de tarifas.
 - e) Apertura de canales de comunicación e información continua con los ciudadanos a través de las nuevas tecnologías de la información y la comunicación.
2. La concienciación ciudadana es otro elemento que debe contribuir a un uso más sostenible de los recursos. En esta línea se propone:
- a) Promover la concienciación social sobre el ahorro de agua intentando influir en el comportamiento de la ciudadanía, las empresas y las instituciones para que realicen un mejor uso del agua.
 - b) Implantar campañas de concienciación y sensibilización ciudadana que podrán instrumentarse mediante programas educativos y formativos, campañas y actividades de comunicación, convenios de colaboración entre Administraciones públicas o particulares o a través de otros medios que se estimen convenientes y adecuados.
 - c) Fomentar y difundir una cultura de consumo responsable y una actitud ambientalmente sostenible del agua favoreciendo su ahorro y uso eficiente.
 - d) Potenciar los equipamientos relacionados con la difusión e interpretación de los valores del agua.

Artículo 70. Procedimiento para hacer efectiva la participación pública

1. Sin perjuicio de las directrices previstas en el apartado anterior, que fomentan la participación pública, en el capítulo 13 de la Memoria del Plan se recogen los procedimientos para hacerla efectiva.
2. Las Administraciones Hidráulicas establecerán el sistema organizativo y cronograma marco asociados al desarrollo de los procedimientos de información pública, consulta pública y participación activa para el seguimiento y revisión de este Plan Hidrológico.
3. Las Administraciones Hidráulicas coordinarán los procesos de información pública, consulta pública y participación activa, así como el correspondiente al de evaluación ambiental estratégica para la revisión del Plan Hidrológico.
4. Los métodos y técnicas de participación a emplear en las distintas fases del proceso serán, entre otros, entrevistas, jornadas de puertas abiertas, reuniones bilaterales, talleres, participación interactiva, mesas sectoriales y multisectoriales, conferencias y mesas redondas.
5. Los puntos de contacto para la consulta y obtención de documentación e información relacionada con el Plan durante los procesos de información pública, consulta pública y participación activa del Plan Hidrológico serán, en tanto no se disponga otra cosa:
 - a) Las sedes de las Administraciones Hidráulicas (Confederación Hidrográfica del Cantábrico y Agencia Vasca del Agua) y sus delegaciones y oficinas territoriales.
 - b) Las páginas web de la Confederación Hidrográfica del Cantábrico y de la Agencia Vasca del Agua.
 - c) Las páginas web del Ministerio de Agricultura, Alimentación y Medio Ambiente.

Anexo I. Plan Hidrológico de la parte española de la DH del CANTÁBRICO ORIENTAL (2015-2021)

Artículo 71. Programa de medidas

1. El Programa de medidas de este plan, de carácter obligatorio y vinculante, sin perjuicio de lo dispuesto en artículo 72, viene constituido por las medidas que se relacionan en el apéndice 10 y describen en el documento Programa de Medidas del Plan Hidrológico, agrupándose éstas en las siguientes tipologías:

- a) Medidas de reducción de la contaminación puntual (tipo 1).
- b) Medidas de reducción de la contaminación difusa (tipo 2).
- c) Medidas de reducción de la presión por extracción de agua (tipo 3).
- d) Medidas de reducción de presiones morfológicas (tipo 4).
- e) Medidas de reducción de presiones hidrológicas (tipo 5).
- f) Medidas de conservación y mejora de la estructura y funcionamiento de los ecosistemas acuáticos (tipo 6).
- g) Medidas que no aplican sobre una presión concreta pero si sobre un impacto identificado (tipo 7).
- h) Medidas generales a aplicar sobre los sectores que actúan como factores determinantes (tipo 8).
- i) Medidas específicas de protección de agua potable no ligadas directamente ni a presiones ni a impactos (tipo 9).
- j) Medidas específicas para sustancias prioritarias no ligadas directamente ni a presiones ni a impactos (tipo 10).
- k) Medidas relacionadas con la mejora de la gobernanza (tipo 11).
- l) Medidas relacionadas con el incremento de recursos disponibles (tipo 12).
- m) Medidas de prevención de inundaciones (tipo 13).
- n) Medidas de protección frente a inundaciones (tipo 14).
- o) Medidas de preparación frente a inundaciones (tipo 15).
- p) Medidas de recuperación y revisión tras inundaciones (tipos 16 a 18).
- q) Medidas para satisfacer otros usos asociados al agua (tipo 19).

Las medidas de los tipos 1 a 10 corresponden directamente con medidas de implantación de la Directiva Marco del Agua, afrontan los problemas de logro de los objetivos ambientales; de la misma forma, las medidas de los tipos 13 a 18 corresponden con la implantación de la Directiva de Evaluación y Gestión de los Riesgos de Inundación, afrontando problemas de avenidas e inundaciones (fenómenos extremos). Adicionalmente, los problemas de gobernanza se afrontan con las medidas del tipo 11. El objetivo de satisfacción de demandas, que también asume este Plan Hidrológico, se afronta con las inversiones que se agrupan en el tipo 12. Por otra parte, se incluyen en el tipo 19 otras inversiones paralelas que, aun no siendo medidas propias del Plan, afectan a la evolución de los usos del agua y determinan la necesidad de otros tipos de medidas de entre los anteriormente señalados.

2. Las inversiones previstas a los distintos horizontes temporales son las que se indican en el cuadro que se incluye como apéndice 10, cuyo desarrollo se llevará a cabo de acuerdo con lo previsto en la disposición adicional segunda del real decreto aprobatorio de este Plan Hidrológico.

Anexo I. Plan Hidrológico de la parte española de la DH del CANTÁBRICO ORIENTAL (2015-2021)**Artículo 72.** *Financiación del programa de medidas*

1. La relación de todas y cada una de las actuaciones para la consecución de los objetivos ambientales se desarrolla en el Programa de Medidas del Plan Hidrológico. Si determinadas circunstancias, tales como la disponibilidad presupuestaria de los organismos identificados para la financiación del programa de medidas, hicieran inviable la realización de alguna o algunas de las actuaciones, el Organismo competente podrá posponer la ejecución de dicha actuación o grupo de actuaciones en sucesivos planes de gestión (2022-2027 o posterior) siempre que sea coherente con el cumplimiento de los objetivos fijados en este Plan Hidrológico y con un adecuado seguimiento del programa de medidas.

2. En virtud del carácter obligatorio y vinculante del programa de medidas, dichas medidas solo podrán ser sustituidas, en su caso, por otras similares que garanticen el cumplimiento de los mismos objetivos medioambientales establecidos en este Plan Hidrológico.

Capítulo IX: Seguimiento y revisión del plan hidrológico**Artículo 73.** *Seguimiento del Plan Hidrológico*

1. Conforme a lo señalado en el artículo 88 del RPH serán objeto de seguimiento específico los siguientes aspectos:

- a) Evolución de los recursos hídricos naturales y disponibles y su calidad. En el estudio se tendrán en cuenta los efectos derivados del cambio climático sobre la cantidad de recursos naturales, los objetivos medioambientales y las demandas de agua.
- b) Evolución de las demandas de agua.
- c) Grado de cumplimiento del régimen de caudales ecológicos.
- d) Estado de las masas de agua superficial y subterránea.
- e) Aplicación de los programas de medidas y efectos sobre las masas de agua. Los datos resultantes de este seguimiento incluirán, al menos, la siguiente información:
 - 1º. Fecha de puesta en servicio de la actuación o, para el caso de los instrumentos de gestión, de entrada en vigor.
 - 2º. Inversión efectiva y costes de mantenimiento.
 - 3º. Estimación de la eficacia de la medida.

2. Para la recopilación de información y de los datos necesarios para los trabajos de seguimiento del Plan Hidrológico se desarrollarán mecanismos de coordinación de conformidad con el artículo 87 del RPH.

3. Las autoridades y administraciones responsables de la puesta en marcha y aplicación de los programas de medidas deberán facilitar durante el primer trimestre de cada año a la Administración Hidráulica competente la información sobre el desarrollo de las actuaciones ejecutadas durante el año anterior, para poder dar cumplimiento a la obligación de información prevista en el artículo 87.4 del RPH.

Anexo I. Plan Hidrológico de la parte española de la DH del CANTÁBRICO ORIENTAL (2015-2021)

4. Además, junto a la documentación que debe someterse a la consideración del Consejo del Agua de la Demarcación conforme al citado artículo 87.4 del RPH y a la Asamblea de Usuarios en el ámbito de las cuencas intracomunitarias del País Vasco, deberá incluirse la tabla de indicadores de seguimiento que figura en el apéndice 17.

Artículo 74. *Revisión del Plan Hidrológico*

1. De acuerdo con el artículo 89 del RPH, el Plan Hidrológico deberá ser revisado, a propuesta del Consejo del Agua de la Demarcación o de la Asamblea de Usuarios en el ámbito de sus respectivas competencias, cuando los cambios o desviaciones que se observen en sus datos, hipótesis o resultados así lo aconsejen.
2. En todo caso, de conformidad con la disposición adicional undécima del TRLA, se realizará una revisión completa y periódica del Plan Hidrológico antes del 31 de diciembre del 2021 y desde entonces cada 6 años.

Artículo 75. *Revisión del Plan especial de sequías*

Los planes especiales de actuación en situaciones de alerta y eventual sequía de la Demarcación Hidrográfica del Cantábrico Oriental acomodarán su ciclo de revisión al del Plan Hidrológico de tal forma que se verifique que, tanto el sistema de indicadores como las medidas de prevención y mitigación de las sequías, son concordantes con los objetivos concretos de la planificación hidrológica según se vayan actualizando en las sucesivas revisiones del citado Plan Hidrológico.

Artículo 76. *Revisión del plan de gestión del riesgo de inundación*

El Plan de Gestión del Riesgo de Inundación de la parte española de la demarcación hidrográfica del Cantábrico Oriental acomodará su ciclo de revisión al del Plan Hidrológico, de conformidad con el artículo 14 del Real Decreto 903/2010, de 9 de julio, de tal forma que se verifique que los objetivos del primero son concordantes con el cumplimiento de los objetivos ambientales establecidos en el Plan Hidrológico, que deberá ser revisado para el siguiente ciclo (2021-2027).

Artículo 77. *Zonas protegidas designadas con posterioridad al Plan Hidrológico*

1. Conforme a lo dispuesto en el artículo 25 del RPH, el Registro de zonas protegidas deberá revisarse y actualizarse regularmente y específicamente junto con la actualización del Plan Hidrológico.
2. Con base en el apartado anterior, cuando la autoridad competente por razón de la materia designe una nueva zona protegida, a efectos de la planificación hidrológica, con posterioridad a la elaboración de este Plan Hidrológico, la misma, una vez notificada por dicha autoridad competente, se incorporará al Registro de zonas protegidas del presente Plan Hidrológico con los mismos efectos que las zonas protegidas incluidas en el mencionado Registro, sin que sean necesarios los procedimientos de consulta y aprobación del Plan Hidrológico definidos en los artículos 80 y 83 del RPH.

Apéndices a la Normativa:

1. Masas de agua superficial
2. Masas de agua subterránea
3. Indicadores y límites de cambio de clase para los elementos de calidad de masas de agua superficial naturales
4. Indicadores y límites de cambio de clase para los elementos de calidad de masas de agua superficial muy modificadas
5. Caudales ecológicos
6. Objetivos medioambientales
7. Registro de Zonas Protegidas
8. Valores de referencia en el dominio público hidráulico para el cumplimiento de los objetivos medioambientales aguas abajo de los vertidos
9. Normas de calidad ambiental y valores umbral para las masas de agua subterránea
10. Resumen del programa de medidas
11. Dotaciones de agua según uso
12. Resguardos para el diseño de puentes
13. Municipios en función de la actividad comercial-industrial vinculada
14. Criterios técnicos para la elaboración de estudios hidráulicos
15. Guías de buenas prácticas sobre los usos recreativos
16. Sistemas de explotación de recursos
17. Requisitos adicionales de publicidad

Anexo I. Plan Hidrológico de la parte española de la DH del CANTÁBRICO ORIENTAL (2015-2021)

APÉNDICE 1. MASAS DE AGUA SUPERFICIAL

Apéndice 1.1. Tipologías de las masas de agua superficial

Categoría masa	Código tipología	Descripción del tipo	Nº masas
Río	R-T22	Ríos cántabro-atlánticos calcáreos	21
	R-T23	Ríos vasco-pirenaicos	36
	R-T29	Ejes fluviales principales cántabro-atlánticos calcáreos	2
	R-T30	Ríos costeros cántabro-atlánticos	9
	R-T32	Pequeños ejes cántabro-atlánticos calcáreos	19
	R-T22-HM	Ríos cántabro-atlánticos calcáreos. Muy modificados	9
	R-T23-HM	Ríos vasco-pirenaicos. Muy modificados	4
	R-T29-HM	Ejes fluviales principales cántabro-atlánticos calcáreos. Muy modificados	4
Lago o río modificado por embalse	L-T18	Interior en cuenca de sedimentación, mineralización media permanentes	1
	E-T01	Monomíctico, silíceo de zonas húmedas, con temperatura media anual menor de 15°C, pertenecientes a ríos de cabecera y tramos altos	2
	E-T07	Monomíctico, calcáreo de zonas húmedas, con temperatura media anual menor de 15°C, pertenecientes a ríos de cabecera y tramos altos	8
	E-T09	Monomíctico, calcáreo de zonas húmedas, pertenecientes a ríos de la red principal	1
Transición	AT-T08	Estuario atlántico intermareal con dominancia del río sobre el estuario	1
	AT-T09	Estuario atlántico intermareal con dominancia marina	8
	AT-T10	Estuario atlántico submareal	1
	AT-T08-HM	Estuario atlántico intermareal con dominancia del río sobre el estuario. Muy modificado	1
	AT-T10-HM	Estuario atlántico submareal. Muy modificado	3
Costera	AC-T12	Aguas costeras atlánticas del cantábrico oriental expuestas sin afloramiento	4

Apéndice 1.2. Masas de agua superficial naturales

Categoría masa	Código masa	Nombre masa	Código tipología	Lon. (km)	Sup. (km ²)
Río	ES111R075010	Barbadun-A	R-T22	35,5	
	ES111R075020	Barbadun-B	R-T22	7,8	
	ES069MAR002880	Río Cadagua I	R-T22	20,3	
	ES069MAR002870	Río Ordunte I	R-T22	5,8	
	ES073MAR002890	Río Herrerías	R-T32	78,1	
	ES073MAR002910	Río Cadagua III	R-T29	5,2	
	ES052MAR002690	Río Nervión I	R-T32	26,6	
	ES055MAR002721	Río Altube I	R-T32	14,1	
	ES055MAR002722	Río Altube II	R-T32	32,7	
	ES056MAR002730	Río Ceberio	R-T22	11,5	
	ES059MAR002750	Río Elorrio II	R-T32	23,0	
	ES059MAR002760	Arroyo de Aquelcorta	R-T22	7,1	
	ES065MAR002810	Río Ibaizabal II	R-T32	10,4	
	ES064MAR002820	Río Maguna	R-T22	9,2	
	ES065MAR002770	Río San Miguel	R-T22	5,2	
	ES066MAR002800	Río Indusi	R-T22	15,9	
	ES067MAR002830	Río Amorebieta-Arechavalagane	R-T22	8,6	
	ES111R074040	Larrainazubi-A	R-T22	6,4	
	ES111R048010	Butroe-A	R-T22	35,1	
	ES111R048020	Butroe-B	R-T22	24,8	
	ES111R048030	Estepona-A	R-T30	7,8	
	ES111R046040	Artigas-A	R-T30	4,8	
	ES111R046020	Mape-A	R-T30	4,6	
	ES111R046010	Oka-A	R-T22	22,1	
	ES111R046030	Golako-A	R-T22	14,4	

Anexo I. Plan Hidrológico de la parte española de la DH del CANTÁBRICO ORIENTAL (2015-2021)

Categoría masa	Código masa	Nombre masa	Código tipología	Lon. (km)	Sup. (km ²)
	ES111R045020	Ea-A	R-T30	4,7	
	ES111R045010	Lea-A	R-T22	34,5	
	ES111R044010	Artibai-A	R-T22	42,1	
	ES111R044020	Saturrarán-A	R-T30	4,4	
	ES111R036010	Deba-A	R-T23	8,4	
	ES111R036020	Aramaio-A	R-T23	5,5	
	ES111R040040	Oinati-A	R-T23	5,9	
	ES111R040050	Oinati-B	R-T23	16,7	
	ES111R040060	Arantzazu-A	R-T23	18,5	
	ES111R040020	Angiozar-A	R-T22	6,5	
	ES111R040080	Antzuola-A	R-T22	7,4	
	ES111R040030	Ubera-A	R-T22	5,6	
	ES111R042030	Kilimoi-A	R-T22	6,7	
	ES111R034040	Larraondo-A	R-T30	6,1	
	ES111R030010	Urola-A	R-T23	7,7	
	ES111R030030	Urola-C	R-T23	13,1	
	ES111R031020	Ibaieder-A	R-T23	4,4	
	ES111R032020	Ibaieder-B	R-T23	22,0	
	ES111R034010	Urola-E	R-T32	20,7	
	ES111R034020	Urola-F	R-T32	8,9	
	ES111R034030	Altzolaratz-A	R-T23	9,4	
	ES111R029010	Iñurritza-A	R-T30	4,8	
	ES020MAR002501	Río Oria I	R-T23	10,4	
	ES020MAR002502	Río Oria II	R-T23	19,9	
	ES020MAR002520	Río Estanda	R-T23	21,0	
	ES020MAR002560	Río Agunza I	R-T23	17,3	
	ES020MAR002540	Río Agunza II	R-T32	5,9	
	ES020MAR002570	Río Zaldivia	R-T23	17,6	
	ES020MAR002642	Río Oria IV	R-T32	7,9	
	ES028MAR002661	Río Oria V	R-T32	9,1	
	ES021MAR002581	Río Amavirgina I	R-T23	7,4	
	ES021MAR002582	Río Amavirgina II	R-T23	12,8	
	ES022MAR002650	Río de Salubita	R-T32	5,1	
	ES023MAR002601	Río Araxes I	R-T23	15,0	
	ES023MAR002591	Río Araxes II	R-T32	17,6	
	ES026MAR002610	Río Berastegui	R-T23	13,4	
	ES026MAR002670	Río Asteasu I	R-T23	4,6	
	ES027MAR002630	Río Leizarán I	R-T23	18,1	
	ES027MAR002620	Río Leizarán II	R-T32	21,6	
	ES111R018010	Igara-A	R-T30	5,9	
	ES016MAR002440	Río Ollin	R-T23	17,2	
	ES018MAR002492	Río Urumea I	R-T32	8,8	
	ES017MAR002450	Río Añarbe	R-T23	13,4	
	ES018MAR002491	Río Urumea II	R-T32	24,2	
	ES018MAR002480	Río Landarbajo	R-T32	7,7	
	ES018MAR002470	Río Urumea III	R-T32	5,0	
	ES111R014010	Oiartzun-A	R-T23	32,1	
	ES111R012010	Jaizubia-A	R-T30	5,4	
	ES002MAR002340	Río Bidasoa I	R-T23	19,5	
	ES002MAR002380	Río Bidasoa II	R-T32	18,8	
	ES002MAR002350	Río Bearzun	R-T23	5,4	
	ES002MAR002360	Río Artesiaga	R-T23	11,6	
	ES002MAR002370	Río Marín y Cevería	R-T23	14,9	
	ES005MAR002390	Río Ezcurra y Espelura	R-T23	35,2	
	ES010MAR002420	Río Bidasoa III	R-T29	34,2	
	ES008MAR002410	Río Latsa	R-T23	8,2	
	ES008MAR002402	Río Tximistas I	R-T23	6,5	
	ES008MAR002401	Río Tximistas II	R-T23	9,3	

Anexo I. Plan Hidrológico de la parte española de la DH del CANTÁBRICO ORIENTAL (2015-2021)

Categoría masa	Código masa	Nombre masa	Código tipología	Lon. (km)	Sup. (km ²)
	ES010MAR002430	Río Endara	R-T23	6,7	
	ES001MAR002320	Río Olaveida	R-T23	15,4	
	ES001MAR002330	Río Urrizate-Aritzacun	R-T23	10,8	
	ES518MAR002930	Río Luzaide	R-T23	11,2	
Lago	ES053MAL000070	Complejo lagunar Altube-Charca Monreal	L-T18		0,05
Transición	ES111T075010	Barbadun transición	AT-T09		0,8
	ES111T048010	Butroe transición	AT-T09		1,7
	ES111T046010	Oka Interior transición	AT-T09		3,6
	ES111T046020	Oka Exterior transición	AT-T09		6,6
	ES111T045010	Lea transición	AT-T09		0,5
	ES111T044010	Artibai transición	AT-T09		0,4
	ES111T042010	Deba transición	AT-T08		0,7
	ES111T034010	Urola transición	AT-T09		1,0
	ES111T028010	Oria transición	AT-T09		2,1
Costera	ES111C000030	Cantabria-Matxixako	AC-T12		194,3
	ES111C000020	Matxixako-Getaria	AC-T12		231,2
	ES111C000010	Getaria-Higer	AC-T12		141,8
	ES111C000015	Mompas-Pasaia	AC-T12		10,5

Apéndice 1.3. Masas de agua superficial muy modificadas

Categoría masa	Código masa	Nombre masa	Código tipología	Lon. (km)	Sup. (km ²)
Río muy modificada	ES111R074010	Galindo-A	R-T22-HM	16,6	
	ES073MAR002900	Río Cadagua II	R-T32-HM	38,5	
	ES069MAR002850	Río Ordunte II	R-T22-HM	4,4	
	ES073MAR002920	Río Cadagua IV	R-T29-HM	5,9	
	ES052MAR002710	Río Izorio	R-T22-HM	6,9	
	ES068MAR002841	Río Nervión II	R-T29-HM	45,9	
	ES060MAR002740	Río Elorrio I	R-T22-HM	4,7	
	ES059MAR002780	Río Ibaizabal I	R-T22-HM	18,7	
	ES068MAR002842	Río Ibaizabal III	R-T32-HM	7,1	
	ES067MAR002790	Río Arratia	R-T22-HM	19,4	
	ES111R074020	Asua-A	R-T22-HM	20,8	
	ES111R074030	Gobelas-A	R-T22-HM	9,5	
	ES111R040010	Deba-B	R-T23-HM	19,8	
	ES111R042010	Deba-C	R-T32-HM	18,1	
	ES111R041020	Ego-A	R-T22-HM	14,4	
	ES111R042020	Deba-D	R-T29-HM	13,1	
	ES111R030020	Urola-B	R-T23-HM	10,8	
	ES111R032010	Urola-D	R-T23-HM	9,7	
	ES020MAR002510	Río Oria III	R-T32-HM	8,8	
	ES028MAR002662	Río Oria VI	R-T29-HM	30,2	
ES026MAR002680	Río Asteasu II	R-T23-HM	4,1		
Río muy modificada (embalse)	ES069MAR002860	Embalse Ordunte	E-T07		1,3
	ES051MAR002700	Embalse Maroño	E-T07		0,2
	ES111R040070	Embalse Urkulu	E-T07		0,8
	ES111R041010	Embalse Aixola	E-T07		0,2
	ES111R030040	Embalse Barrendiola	E-T07		0,1
	ES111R031010	Embalse Ibaieder	E-T07		0,4
	ES020MAR002530	Embalse Arriaran	E-T07		0,1
	ES020MAR002641	Embalse Ibiur	E-T09		0,4
ES017MAR002460	Embalse Añarbe	E-T01		1,1	
Transición	ES111T068010	Nerbioi / Nervión Interior transición	AT-T10-HM		2,5
	ES111T068020	Nerbioi / Nervión Exterior transición	AT-T10-HM		19,1
	ES111T018010	Urumea transición	AT-T08-HM		1,3
	ES111T014010	Oiartzun transición	AT-T10-HM		1,0

Anexo I. Plan Hidrológico de la parte española de la DH del CANTÁBRICO ORIENTAL (2015-2021)

Apéndice 1.4. Masas de agua superficial artificiales

Categoría masa	Código masa	Nombre masa	Código tipología	Lon. (km)	Sup. (km ²)
Lago	ES020MAL000060	Lareo	E-T07		0,2
	ES011MAL000070	Domico	E-T01		0,04

Apéndice 1.5. Masas de agua superficial transfronterizas

Código masa (ES)	Código masa (FR)	Nombre masa	Categoría masa
ES010MAR002420		Río Bidasoa III	Río
ES111T012010	FRFT08	Bidasoa	Transición
ES001MAR002320	FRFR273	Río Olavidea	Río
ES001MAR002330	FRFR451 y FRFR452	Río Urrizate-Aritzacun	Río
ES518MAR002930	FRFR449	Río Luzaide	Río

APÉNDICE 2. MASAS DE AGUA SUBTERRÁNEA

Apéndice 2.1. Masas de agua subterránea de la demarcación hidrográfica

Código masa	Nombre masa	Sup. (km ²)
ES017MSBT013.007	Salvada	66,3
ES017MSBT013.006	Mena-Orduña	399,8
ES017MSBT017.006	Anticlinorio sur	1.608,7
ES017MSBT013.005	Itxina	23,4
ES017MSBT013.004	Aramotz	68,6
ES017MSBTES111S000041	Aranzazu	69,0
ES017MSBT017.007	Troya	23,0
ES017MSBT017.005	Sinclinorio de Bizkaia	795,8
ES017MSBT013.002	Oiz	28,8
ES017MSBTES111S000042	Gernika	2,5
ES017MSBT017.004	Anticlinorio norte	334,0
ES017MSBTES111S000008	Ereñozar	167,2
ES017MSBTES111S000007	Izarraitz	112,4
ES017MSBT013.014	Aralar	77,8
ES017MSBT013.012	Basaburua-Ulzama	212,8
ES017MSBT017.003	Gatzume-Tolosa	327,7
ES017MSBTES111S000015	Zumaia-Irun	214,8
ES017MSBT017.002	Andoain-Oiartzun	141,6
ES017MSBTES111S000014	Jaizkibel	34,0
ES017MSBT017.001	Macizos Paleozoicos	1.021,1

Apéndice 2.2. Masas de agua subterránea compartidas con otras demarcaciones hidrográficas

Código masa	Nombre masa	Sup. (km ²)	Demarcación con la que se comparte
ES017MSBT013.007	Salvada	66,3	Ebro

Anexo I. Plan Hidrológico de la parte española de la DH del CANTÁBRICO ORIENTAL (2015-2021)

APÉNDICE 3. INDICADORES Y LÍMITES DE CAMBIO DE CLASE PARA LOS ELEMENTOS DE CALIDAD DE MASAS DE AGUA SUPERFICIAL NATURALES

Para los tipos de masas de agua superficial naturales presentes en la Demarcación, resultan de aplicación los límites entre clases de estado establecidos en los apartados A, B, D y E del anexo II del Real Decreto 817/2015, de 11 de septiembre, por el que se establecen los criterios de seguimiento y evaluación del estado de las aguas superficiales y las normas de calidad ambiental, y sus revisiones futuras.

Como complemento a lo dispuesto en los apartados D y E del Real Decreto 817/2015 se establecen los siguientes límites entre clases de estado para indicadores fisicoquímicos en masas de agua de la categoría aguas de transición y aguas costeras.

Categoría	Tipo	Tramo (UPS)	Indicador	Unidades	Condición específica del tipo	Límites de cambio de clase de estado (Medida)	
						Muy Bueno /Bueno	Bueno/ Moderado
Aguas de transición	AT-T08, AT-T09 y AT-T10	0-5	Tasa de saturación de oxígeno	%	81,57	79	66
			Amonio	µmol l ⁻¹	5,69	≤12,5	≤28
			Nitrato	µmol l ⁻¹	78,71	≤80	≤132
			Fosfato	µmol l ⁻¹	1,29	≤2,30	≤6,2
		5-18	Tasa de saturación de oxígeno	%	86,57	82	71
			Amonio	µmol l ⁻¹	4,69	≤11	≤22
			Nitrato	µmol l ⁻¹	58,71	≤61	≤98
			Fosfato	µmol l ⁻¹	1,06	≤1,80	≤4,7
		18-30	Tasa de saturación de oxígeno	%	93,71	88	79
			Amonio	µmol l ⁻¹	3,26	≤7	≤14
			Nitrato	µmol l ⁻¹	30,14	≤33	≤50
			Fosfato	µmol l ⁻¹	0,73	≤1,00	≤2,5
	30-34	Tasa de saturación de oxígeno	%	98,28	92	83	
		Amonio	µmol l ⁻¹	2,34	≤5	≤9	
		Nitrato	µmol l ⁻¹	11,86	≤15	≤18	
		Fosfato	µmol l ⁻¹	0,52	≤0,60	≤1,1	
Aguas costeras	AC-T12	-	Tasa de saturación de oxígeno	%	99,71	95	85
			Amonio	µmol l ⁻¹	2,06	≤3,5	≤7
			Nitrato	µmol l ⁻¹	6,14	≤7	≤8
			Fosfato	µmol l ⁻¹	0,45	≤0,55	≤0,7

Anexo I. Plan Hidrológico de la parte española de la DH del CANTÁBRICO ORIENTAL (2015-2021)

APÉNDICE 4. INDICADORES Y LÍMITES DE CAMBIO DE CLASE PARA LOS ELEMENTOS DE CALIDAD DE MASAS DE AGUA SUPERFICIAL MUY MODIFICADAS

Para los tipos de masas de agua superficial muy modificadas (embalses) presentes en la Demarcación, resultan de aplicación los límites entre clases de estado establecidos en el apartado C del anexo II del Real Decreto 817/2015, de 11 de septiembre, por el que se establecen los criterios de seguimiento y evaluación del estado de las aguas superficiales y las normas de calidad ambiental, y sus revisiones futuras.

Para los tipos de masas de agua de categoría río muy modificadas y aguas de transición muy modificadas presentes en la Demarcación, resultan de aplicación las condiciones de referencia de las tipologías naturales asociadas establecidas en los apartados A y D del anexo II del Real Decreto 817/2015, de 11 de septiembre.

Como complemento a lo dispuesto en el Real Decreto 817/2015 se establecen los siguientes límites entre clases de estado para indicadores biológicos en las masas de agua de categoría río muy modificadas y aguas de transición muy modificadas.

Categoría	Tipo	Tramo (UPS)	Indicador	Límites de cambio de clase (RCE)		
				Potencial Máximo/ Buen Potencial	Buen Potencial/ Potencial Moderado	
Ríos	R-T22-HM	-	METI	-	0,6	
			MBi	0,74	0,55	
			MBf	0,77	0,57	
			IPS	0,81	0,60	
	R-T23-HM	-	METI	-	0,6	
			MBi	0,79	0,60	
			MBf	0,73	0,55	
			IPS	0,81	0,60	
	R-T29-HM	-	METI	-	0,6	
			MBi	0,78	0,59	
			MBf	0,77	0,58	
			IPS	0,78	0,59	
	R-T32-HM	-	METI	-	0,6	
			MBi	0,78	0,59	
			MBf	0,77	0,58	
			IPS	0,82	0,61	
Aguas de transición	AT-T08-HM y AT-T10-HM		0-18	M-AMBI	0,655	0,451
	AT-T10-HM		18-30			
	AT-T10-HM		30-34			
	AT-T08-HM (Peces y crustáceos)		-	AFI	0,655	0,451
	AT-T10-HM (Peces)					
	AT-T10-HM		0-5	SPTT-2	0,642	0,323
			5-18			
18-30						
30-34						

RCE: Ratio de calidad ecológica. Relación entre los valores observados en la masa de agua y los correspondientes a las condiciones de referencia de la tipología natural asociada.

METI: Índice multimétrico específico del tipo de invertebrados bentónicos.

MBi: Índice multimétrico de invertebrados Vasco (género).

MBf: Índice multimétrico de invertebrados Vasco (familia).

IPS: Índice de poluosensibilidad específica.

M-AMBI: Multivariate-AZTI's Marine Biotic Index – Índice biótico marino multimétrico de AZTI.

AFI: Índice de Peces de AZTI - AZTI's Fish Index.

SPTT-2: Spanish Phytoplankton Tool- Transitional, versión revisada 2.

UPS: Unidades Prácticas de Salinidad.

Anexo I. Plan Hidrológico de la parte española de la DH del CANTÁBRICO ORIENTAL (2015-2021)

APÉNDICE 5. CAUDALES ECOLÓGICOS

Apéndice 5.1. Distribución temporal de caudales mínimos ecológicos en masas de agua río y embalses

Código masa	Nombre masa	Tramo	Coordenadas extremo inferior (ETRS 89)		Superf. cuenca (km²)	Caudal mínimo ecológico (m³/s)					
			UTM X	UTM Y		Situación hidrológica ordinaria			Emergencia por sequía declarada		
						Aguas altas	Aguas medias	Aguas bajas	Aguas altas	Aguas medias	Aguas bajas
ES111R075010	Barbadun-A	Barbadun 2	490.163	4.794.427	93,8	0,390	0,200	0,120	0,195	0,100	0,060
ES111R075010	Barbadun-A	Tresmoral 1	488.768	4.791.852	12,8	0,054	0,028	0,017	0,027	0,014	0,008
ES111R075010	Barbadun-A	Tresmoral 2	486.742	4.791.880	4,9	0,020	0,010	0,006	0,010	0,005	0,003
ES111R075010	Barbadun-A	Barbadun 3	488.673	4.790.807	48,0	0,201	0,103	0,062	0,100	0,052	0,031
ES111R075010	Barbadun-A	Galdames 1	489.003	4.791.688	20,8	0,087	0,045	0,027	0,044	0,022	0,013
ES111R075010	Barbadun-A	Galdames 2	490.132	4.790.999	19,5	0,082	0,042	0,025	0,041	0,021	0,013
ES111R075010	Barbadun-A	Galdames 3	491.896	4.788.719	4,3	0,018	0,009	0,006	0,009	0,005	0,003
ES111R075010	Barbadun-A	Barbadun 4	487.368	4.789.959	28,3	0,118	0,061	0,037	0,059	0,030	0,018
ES111R075010	Barbadun-A	Barbadun 5	482.923	4.787.988	11,8	0,049	0,025	0,015	0,025	0,013	0,008
ES111R075010	Barbadun-A	Bezi 1	487.943	4.789.921	11,0	0,046	0,024	0,014	0,023	0,012	0,007
ES111R075010	Barbadun-A	Bezi 2	487.296	4.788.401	4,1	0,017	0,009	0,005	0,009	0,004	0,003
ES111R075020	Barbadun-B	Barbadun 1	490.077	4.796.622	101,5	0,480	0,250	0,150	0,240	0,125	0,075
ES111R075020	Barbadun-B	Picón 1	490.952	4.796.745	13,1	0,055	0,029	0,017	0,028	0,014	0,009
ES111R075020	Barbadun-B	Picón 2	492.512	4.795.248	4,8	0,020	0,010	0,006	0,010	0,005	0,003
-	-	Ballonti 1	499.955	4.794.765	8,0	0,040	0,024	0,018	0,020	0,012	0,009
-	-	Triano 1	499.327	4.793.607	17,3	0,087	0,051	0,039	0,044	0,026	0,020
-	-	Udondo 1	501.163	4.796.282	5,4	0,014	0,009	0,006	0,007	0,004	0,003
ES111R074010	Galindo-A	Embalse Gorostiza	500.338	4.790.720	23,6	0,136	0,085	0,060	0,068	0,043	0,030
ES111R074010	Galindo-A	Embalse Oiola	496.240	4.790.828	5,5	0,032	0,020	0,014	0,016	0,010	0,007
ES111R074010	Galindo-A	Galindo 2	500.049	4.792.622	28,4	0,164	0,102	0,072	0,082	0,051	0,036
ES111R074010	Galindo-A	Galindo 3	498.777	4.790.022	19,8	0,115	0,072	0,050	0,057	0,036	0,025
ES111R074010	Galindo-A	Galindo 4	497.643	4.789.159	8,5	0,049	0,031	0,021	0,024	0,015	0,011
ES111R074010	Galindo-A	Oiola 1	498.336	4.789.910	8,5	0,049	0,031	0,021	0,025	0,015	0,011
ES111R074010	Galindo-A	Oiola 2	495.356	4.791.094	3,5	0,020	0,013	0,009	0,010	0,006	0,004
ES069MAR002880	Río Cadagua I	-	478.609	4.775.391	96,1	0,382	0,307	0,216	0,382	0,307	0,216
ES073MAR002900	Río Cadagua II	-	496.078	4.783.372	273,4	1,222	0,925	0,623	0,615	0,466	0,314
ES069MAR002870	Río Ordunte I	-	474.465	4.776.673	35,3	0,144	0,109	0,073	0,144	0,109	0,073
ES069MAR002860	Embalse del Ordunte	-	476.921	4.778.667	46,5	0,196	0,150	0,099	0,099	0,076	0,050
ES069MAR002850	Río Ordunte II	-	479.461	4.779.419	54,3	0,230	0,176	0,114	0,116	0,089	0,057
ES073MAR002890	Río Herrerías	-	496.078	4.783.372	253,3	0,366	0,157	0,060	0,184	0,079	0,030
ES073MAR002910	Río Cadagua III	-	498.779	4.786.807	552,1	2,483	1,880	1,261	1,250	0,947	0,635
ES073MAR002920	Río Cadagua IV	-	502.252	4.789.774	581,6	2,591	1,959	1,313	1,305	0,986	0,661
ES052MAR002690	Río Nervión I	-	501.828	4.775.071	184,1	0,479	0,270	0,124	0,479	0,270	0,124
ES051MAR002700	Embalse de Maroño Izoria	-	495.483	4.766.172	21,3	0,059	0,031	0,015	0,030	0,016	0,008
ES052MAR002710	Río Izorio	-	499.805	4.770.249	44,5	0,093	0,049	0,022	0,047	0,025	0,011
ES068MAR002841	Río Nervión II	-	506.357	4.788.081	989,2	5,213	3,866	2,557	2,625	1,947	1,288
ES055MAR002721	Río Altube I	-	506.987	4.764.286	55,5	0,155	0,093	0,040	0,155	0,093	0,040
ES055MAR002722	Río Altube II	-	504.916	4.777.010	190,7	0,521	0,297	0,118	0,521	0,297	0,118
ES056MAR002730	Río Ceberio	-	507.950	4.780.102	48,6	0,161	0,088	0,043	0,081	0,045	0,022
ES060MAR002740	Río Elorrio I	-	534.081	4.775.400	33,0	0,204	0,145	0,094	0,103	0,073	0,047
ES059MAR002750	Río Elorrio II	-	531.274	4.779.993	86,4	0,509	0,365	0,240	0,509	0,365	0,240
ES059MAR002780	Río Ibaizabal I	-	528.611	4.780.660	161,8	1,037	0,754	0,516	0,522	0,380	0,260
ES059MAR002760	Arroyo de Aquelcorta	-	532.672	4.779.038	15,2	0,098	0,075	0,053	0,050	0,038	0,027
ES065MAR002810	Río Ibaizabal II	-	521.792	4.784.627	226,5	1,467	1,067	0,731	0,739	0,537	0,368
ES064MAR002820	Río Maguna	-	526.549	4.781.512	22,9	0,174	0,132	0,096	0,087	0,066	0,048
ES068MAR002842	Río Ibaizabal III	-	518.782	4.783.709	254,2	1,650	1,201	0,825	0,831	0,605	0,416
ES065MAR002770	Río San Miguel	-	521.219	4.786.169	8,8	0,061	0,045	0,032	0,031	0,023	0,016
ES067MAR002790	Río Arratia	-	518.781	4.783.710	136,9	0,711	0,543	0,369	0,358	0,274	0,186
ES066MAR002800	Río Indusi	-	518.252	4.779.226	49,1	0,284	0,218	0,153	0,143	0,110	0,077
ES067MAR002830	Río Amorebieta -Arechavagalane	-	514.654	4.786.309	34,6	0,198	0,144	0,095	0,100	0,072	0,048
ES111R074020	Asua-A	Araunotegi 1	504.143	4.794.368	12,1	0,061	0,036	0,028	0,031	0,018	0,014
ES111R074020	Asua-A	Araunotegi 2	506.149	4.795.299	5,5	0,028	0,016	0,012	0,014	0,008	0,006
ES111R074020	Asua-A	Asua 1	504.454	4.794.121	56,3	0,284	0,166	0,128	0,142	0,083	0,064
ES111R074020	Asua-A	Asua 2	505.076	4.793.197	53,2	0,269	0,157	0,121	0,134	0,078	0,060
ES111R074020	Asua-A	Asua 3	505.894	4.793.395	51,4	0,260	0,152	0,117	0,130	0,076	0,058
ES111R074020	Asua-A	Asua 4	509.819	4.792.895	30,8	0,155	0,091	0,070	0,078	0,045	0,035
ES111R074020	Asua-A	Asua 5	512.186	4.791.808	7,6	0,038	0,022	0,017	0,019	0,011	0,009
ES111R074030	Gobelas-A	Gobelas 1	499.945	4.796.466	34,6	0,093	0,058	0,040	0,047	0,029	0,020
ES111R074030	Gobelas-A	Gobelas 2	499.966	4.801.098	10,3	0,028	0,017	0,012	0,014	0,009	0,006
ES111R074040	Larrainazubi-A	Larrainazubi 1	500.119	4.799.201	11,2	0,038	0,024	0,017	0,019	0,012	0,008
ES111R074040	Larrainazubi-A	Larrainazubi 2	503.256	4.797.967	5,0	0,017	0,011	0,007	0,009	0,005	0,004
-	Andraka 1	Andraka 1	508.555	4.808.783	8,9	0,044	0,028	0,017	0,022	0,014	0,008
ES111R048010	Butroe-A	Butroe 4	512.524	4.799.827	91,3	0,454	0,282	0,172	0,227	0,141	0,086
ES111R048010	Butroe-A	Atxispe 1	515.538	4.797.388	16,7	0,083	0,051	0,031	0,041	0,026	0,016
ES111R048010	Butroe-A	Atxispe 2	516.344	4.795.619	14,6	0,073	0,045	0,028	0,036	0,023	0,014
ES111R048010	Butroe-A	Atxispe 3	516.765	4.793.693	4,1	0,020	0,013	0,008	0,010	0,006	0,004

Anexo I. Plan Hidrológico de la parte española de la DH del CANTÁBRICO ORIENTAL (2015-2021)

Código masa	Nombre masa	Tramo	Coordenadas extremo inferior (ETRS 89)		Superf. cuenca (km²)	Caudal mínimo ecológico (m³/s)					
			UTM X	UTM Y		Situación hidrológica ordinaria			Emergencia por sequía declarada		
						Aguas altas	Aguas medias	Aguas bajas	Aguas altas	Aguas medias	Aguas bajas
ES111R048010	Butroe-A	Butroe 5	514.579	4.798.288	52,4	0,260	0,162	0,098	0,130	0,081	0,049
ES111R048010	Butroe-A	Butroe 6	517.808	4.796.806	22,4	0,112	0,069	0,042	0,056	0,035	0,021
ES111R048010	Butroe-A	Butroe 7	520.071	4.796.837	12,2	0,061	0,038	0,023	0,030	0,019	0,011
ES111R048010	Butroe-A	Butroe 8	520.633	4.794.757	5,0	0,025	0,015	0,009	0,012	0,008	0,005
ES111R048010	Butroe-A	Larrauri 1	514.579	4.798.288	27,3	0,136	0,084	0,051	0,068	0,042	0,026
ES111R048020	Butroe-B	Butroe 1	506.462	4.803.132	156,0	0,753	0,466	0,278	0,377	0,233	0,139
ES111R048020	Butroe-B	Butroe 2	508.653	4.802.022	134,6	0,650	0,402	0,240	0,325	0,201	0,120
ES111R048020	Butroe-B	Zuzentze 1	510.048	4.802.533	10,9	0,053	0,033	0,019	0,026	0,016	0,010
ES111R048020	Butroe-B	Zuzentze 2	510.132	4.803.869	6,2	0,030	0,018	0,011	0,015	0,009	0,005
ES111R048020	Butroe-B	Butroe 3	512.150	4.801.400	106,9	0,516	0,320	0,190	0,258	0,160	0,095
ES111R048020	Butroe-B	Oleta 1	512.062	4.800.112	11,0	0,053	0,033	0,019	0,026	0,016	0,010
ES111R048020	Butroe-B	Oleta 2	511.275	4.798.856	5,2	0,025	0,016	0,009	0,013	0,008	0,005
ES111R048030	Estepona-A	Estepona 1	515.131	4.807.998	24,4	0,092	0,062	0,031	0,046	0,031	0,015
ES111R048030	Estepona-A	Estepona 2	515.466	4.805.431	9,9	0,037	0,025	0,012	0,019	0,012	0,006
-	-	Laga 1	527.944	4.806.469	7,0	0,036	0,022	0,015	0,036	0,022	0,015
-	-	Laga 2	528.977	4.804.655	4,8	0,024	0,015	0,011	0,024	0,015	0,011
-	-	Laga 3	529.801	4.803.853	2,9	0,015	0,009	0,006	0,015	0,009	0,006
-	-	Oma 1	528.011	4.798.837	20,6	0,116	0,073	0,047	0,116	0,073	0,047
-	-	Oma 2	531.128	4.798.233	7,2	0,041	0,026	0,017	0,041	0,026	0,017
-	-	Olaeta 1	526.362	4.797.399	6,0	0,034	0,021	0,014	0,034	0,021	0,014
-	-	Olaeta 2	525.250	4.797.376	2,7	0,015	0,009	0,006	0,015	0,009	0,006
ES111R046040	Artigas-A	Artigas 1	522.384	4.807.321	9,2	0,044	0,025	0,018	0,044	0,025	0,018
ES111R046040	Artigas-A	Artigas 2	521.705	4.804.981	4,0	0,019	0,011	0,008	0,019	0,011	0,008
ES111R046020	Mape-A	Mape 2	523.470	4.801.378	7,6	0,036	0,021	0,015	0,036	0,021	0,015
ES111R046020	Mape-A	Mape 1	524.817	4.801.722	20,7	0,099	0,057	0,041	0,099	0,057	0,041
ES111R046010	Oka-A	Oka 1	526.660	4.795.481	64,9	0,345	0,218	0,140	0,345	0,218	0,140
ES111R046010	Oka-A	Kanpantxu 1	526.645	4.795.163	12,0	0,064	0,040	0,026	0,064	0,040	0,026
ES111R046010	Oka-A	Kanpantxu 2	527.423	4.792.753	6,8	0,036	0,023	0,015	0,036	0,023	0,015
ES111R046010	Oka-A	Oka 2	526.023	4.794.485	44,6	0,233	0,146	0,088	0,233	0,146	0,088
ES111R046010	Oka-A	Muxika 1	525.243	4.792.887	10,4	0,054	0,034	0,021	0,054	0,034	0,021
ES111R046010	Oka-A	Oka 3	525.243	4.792.887	31,4	0,164	0,103	0,062	0,164	0,103	0,062
ES111R046010	Oka-A	Oka 4	525.600	4.791.459	27,1	0,141	0,088	0,053	0,141	0,088	0,053
ES111R046010	Oka-A	Oka 5	525.127	4.789.118	8,4	0,044	0,028	0,017	0,044	0,028	0,017
ES111R046030	Golako-A	Golako 2	528.080	4.796.198	27,8	0,156	0,098	0,064	0,156	0,098	0,064
ES111R046030	Golako-A	Golako 3	529.811	4.792.808	13,5	0,076	0,047	0,031	0,076	0,047	0,031
ES111R046030	Golako-A	Golako 1	526.750	4.796.610	34,3	0,192	0,121	0,079	0,192	0,121	0,079
ES111R045020	Ea-A	Ea 1	533.601	4.803.088	9,5	0,053	0,042	0,022	0,053	0,042	0,022
ES111R045020	Ea-A	Ea 2	533.540	4.801.457	4,4	0,024	0,019	0,010	0,012	0,010	0,005
ES111R045010	Lea-A	Arbina 1	540.136	4.799.047	16,0	0,089	0,071	0,036	0,089	0,071	0,036
ES111R045010	Lea-A	Arbina 2	540.533	4.795.634	5,5	0,030	0,024	0,012	0,015	0,012	0,006
ES111R045010	Lea-A	Lea 1	540.416	4.799.551	84,6	0,469	0,373	0,192	0,469	0,373	0,192
ES111R045010	Lea-A	Lea 2	537.295	4.796.742	47,5	0,240	0,155	0,106	0,240	0,155	0,106
ES111R045010	Lea-A	Lea 3	535.997	4.794.221	39,0	0,197	0,127	0,087	0,197	0,127	0,087
ES111R045010	Lea-A	Lea 4	533.871	4.793.066	18,2	0,092	0,059	0,041	0,046	0,030	0,020
ES111R045010	Lea-A	Lea 5	532.971	4.791.394	14,3	0,072	0,047	0,032	0,036	0,023	0,016
ES111R045010	Lea-A	Lea 6	533.452	4.789.702	7,7	0,039	0,025	0,017	0,019	0,012	0,009
ES111R045010	Lea-A	Oiz 1	535.384	4.793.460	10,0	0,051	0,033	0,022	0,051	0,033	0,022
ES111R045010	Lea-A	Oiz 2	535.551	4.792.490	5,0	0,025	0,016	0,011	0,025	0,016	0,011
ES111R044010	Artibai-A	Amailoa 1	542.524	4.793.524	13,2	0,076	0,044	0,026	0,076	0,044	0,026
ES111R044010	Artibai-A	Artibai 1	545.131	4.796.708	101,6	0,582	0,341	0,201	0,582	0,341	0,201
ES111R044010	Artibai-A	Artibai 2	540.921	4.791.118	31,7	0,181	0,106	0,063	0,181	0,106	0,063
ES111R044010	Artibai-A	Urko 1	540.921	4.791.118	34,7	0,199	0,117	0,069	0,199	0,117	0,069
ES111R044010	Artibai-A	Urko 2	541.109	4.790.165	31,0	0,178	0,104	0,061	0,178	0,104	0,061
ES111R044010	Artibai-A	Artibai 3	539.922	4.790.429	30,4	0,174	0,102	0,060	0,174	0,102	0,060
ES111R044010	Artibai-A	Bolibar 1	538.361	4.789.011	12,1	0,069	0,041	0,024	0,069	0,041	0,024
ES111R044010	Artibai-A	Urko 3	541.454	4.786.252	4,1	0,024	0,014	0,008	0,024	0,014	0,008
-	-	San Lorenzo 1	547.799	4.785.046	11,0	0,080	0,053	0,038	0,040	0,027	0,019
-	-	San Lorenzo 2	548.738	4.784.013	9,3	0,067	0,044	0,031	0,034	0,022	0,016
-	-	San Lorenzo 3	550.066	4.782.998	4,3	0,030	0,020	0,014	0,015	0,010	0,007
-	-	Aixola 2	540.469	4.777.957	4,8	0,028	0,019	0,014	0,014	0,010	0,007
-	-	Lastur 1	553.005	4.789.518	15,4	0,090	0,058	0,041	0,045	0,029	0,021
-	-	Lastur 2	554.918	4.787.319	4,3	0,025	0,015	0,011	0,013	0,008	0,006
-	-	Urkulu 3	542.948	4.762.291	16,7	0,068	0,045	0,028	0,068	0,045	0,028
ES111R044020	Saturrarán-A	Saturrarán 1	547.659	4.796.443	11,2	0,065	0,041	0,028	0,033	0,021	0,014
ES111R044020	Saturrarán-A	Saturrarán 2	548.168	4.795.105	4,7	0,028	0,017	0,012	0,014	0,009	0,006
ES111R036010	Deba-A	Deba 11	537.354	4.762.459	29,6	0,126	0,082	0,041	0,063	0,041	0,021
ES111R036010	Deba-A	Deba 12	535.336	4.758.780	5,8	0,023	0,015	0,008	0,023	0,015	0,008
ES111R040010	Deba-B	Deba 9	545.028	4.770.091	122,3	0,665	0,441	0,248	0,333	0,221	0,124
ES111R040010	Deba-B	Aramaio 1	541.967	4.768.082	42,8	0,276	0,176	0,106	0,138	0,088	0,053
ES111R040010	Deba-B	Deba 10	543.654	4.769.246	113,6	0,615	0,407	0,228	0,308	0,204	0,114
ES111R036020	Aramaio-A	Aramaio 2	537.981	4.767.511	23,8	0,164	0,101	0,063	0,082	0,051	0,032
ES111R036020	Aramaio-A	Aramaio 3	536.209	4.767.121	17,0	0,124	0,077	0,048	0,062	0,039	0,024

Anexo I. Plan Hidrológico de la parte española de la DH del CANTÁBRICO ORIENTAL (2015-2021)

Código masa	Nombre masa	Tramo	Coordenadas extremo inferior (ETRS 89)		Superf. cuenca (km²)	Caudal mínimo ecológico (m³/s)					
			UTM X	UTM Y		Situación hidrológica ordinaria			Emergencia por sequía declarada		
						Aguas altas	Aguas medias	Aguas bajas	Aguas altas	Aguas medias	Aguas bajas
ES111R036020	Aramaio-A	Aramaio 4	535.217	4.766.178	5,8	0,043	0,026	0,017	0,022	0,013	0,009
ES111R040040	Oinati-A	Oinati 4	548.851	4.764.598	20,6	0,186	0,120	0,057	0,093	0,060	0,029
ES111R040040	Oinati-A	Oinati 5	550.958	4.763.062	6,1	0,055	0,036	0,017	0,055	0,036	0,017
ES111R040070	Embalse Urkulu		543.126	4.763.432	16,7	0,044	0,025	0,010	0,044	0,025	0,010
ES111R040050	Oinati-B	Oinati 1	545.046	4.770.100	132,3	0,794	0,554	0,243	0,397	0,277	0,122
ES111R040050	Oinati-B	Oinati 2	545.111	4.768.982	131,2	0,787	0,549	0,241	0,394	0,275	0,120
ES111R040050	Oinati-B	Urkulu 1	545.274	4.767.875	29,0	0,124	0,081	0,035	0,062	0,041	0,017
ES111R040050	Oinati-B	Urkulu 2	543.789	4.765.380	19,8	0,064	0,039	0,016	0,064	0,039	0,016
ES111R040050	Oinati-B	Oinati 3	546.744	4.765.856	33,9	0,258	0,172	0,079	0,129	0,086	0,040
ES111R040060	Arantzazu A	Araotz 1	545.941	4.761.053	16,8	0,104	0,078	0,033	0,104	0,078	0,033
ES111R040060	Arantzazu A	Araotz 2	545.291	4.760.009	10,7	0,066	0,050	0,021	0,066	0,050	0,021
ES111R040060	Arantzazu A	Arantzazu 3	547.229	4.760.105	22,0	0,137	0,102	0,043	0,137	0,102	0,043
ES111R040060	Arantzazu A	Arantzazu 1	546.685	4.765.899	55,9	0,347	0,259	0,109	0,174	0,130	0,055
ES111R040060	Arantzazu A	Arantzazu 2	545.701	4.762.203	29,0	0,180	0,134	0,057	0,180	0,134	0,057
ES111R042010	Deba-C	Deba 5	545.748	4.782.513	367,3	2,103	1,385	0,838	1,052	0,693	0,419
ES111R042010	Deba-C	Deba 6	548.161	4.779.887	352,6	2,036	1,346	0,815	1,018	0,673	0,408
ES111R042010	Deba-C	Deba 7	547.032	4.775.522	325,6	1,881	1,246	0,748	0,941	0,623	0,374
ES111R042010	Deba-C	Deba 8	546.505	4.772.019	262,7	1,472	0,978	0,567	0,736	0,489	0,284
ES111R040020	Angiozar-A	Angiozar 1	546.522	4.772.497	12,9	0,090	0,058	0,039	0,045	0,029	0,020
ES111R040020	Angiozar-A	Angiozar 2	545.815	4.772.710	12,1	0,084	0,054	0,036	0,042	0,027	0,018
ES111R040020	Angiozar-A	Angiozar 3	543.027	4.773.363	4,7	0,032	0,020	0,014	0,016	0,010	0,007
ES111R040080	Antzuola-A	Antzuola 1	547.697	4.773.356	25,3	0,168	0,108	0,073	0,084	0,054	0,037
ES111R040080	Antzuola-A	Antzuola 2	548.467	4.773.052	24,6	0,163	0,104	0,071	0,082	0,052	0,036
ES111R040080	Antzuola-A	Antzuola 3	549.995	4.772.281	16,9	0,113	0,073	0,050	0,057	0,037	0,025
ES111R040080	Antzuola-A	Antzuola 4	550.562	4.771.253	5,5	0,036	0,022	0,015	0,018	0,011	0,008
ES111R040080	Antzuola-A	Antzuola 5	550.441	4.770.318	3,2	0,021	0,013	0,009	0,011	0,007	0,005
ES111R040030	Ubera-A	Ubera 1	546.792	4.775.019	15,1	0,111	0,074	0,050	0,056	0,037	0,025
ES111R040030	Ubera-A	Ubera 2	545.819	4.775.372	13,2	0,099	0,065	0,044	0,050	0,033	0,022
ES111R040030	Ubera-A	Ubera 3	543.915	4.775.858	7,7	0,059	0,039	0,026	0,030	0,020	0,013
ES111R041010	Embalse Aixola	-	539.886	4.778.890	7,8	0,042	0,029	0,020	0,021	0,015	0,010
ES111R041020	Ego-A	Ego 1	545.748	4.782.513	56,3	0,313	0,215	0,162	0,157	0,108	0,081
ES111R041020	Ego-A	Aixola 1	540.916	4.780.716	14,3	0,080	0,054	0,040	0,040	0,027	0,020
ES111R041020	Ego-A	Ego 2	540.415	4.781.584	18,3	0,103	0,070	0,052	0,052	0,035	0,026
ES111R042020	Ego-A	Deba 1	550.888	4.790.786	496,0	2,868	1,869	1,170	1,434	0,935	0,585
ES111R042020	Ego-A	Deba 2	549.535	4.788.871	473,6	2,754	1,796	1,122	1,377	0,898	0,561
ES111R042020	Ego-A	Deba 3	548.084	4.785.745	472,9	2,623	1,713	1,071	1,312	0,857	0,536
ES111R042020	Ego-A	Deba 4	546.946	4.783.915	453,7	2,529	1,654	1,035	1,265	0,827	0,518
ES111R042030	Kilimoi-A	Kilimoi 1	549.737	4.789.354	17,3	0,110	0,065	0,034	0,055	0,032	0,017
ES111R042030	Kilimoi-A	Kilimoi 2	550.636	4.788.350	16,2	0,000	0,000	0,000	0,000	0,000	0,000
ES111R042030	Kilimoi-A	Kilimoi 3	552.386	4.786.758	10,9	0,000	0,000	0,000	0,000	0,000	0,000
ES111R034040	Larraondo-A	Larraondo 1	559.641	4.792.702	19,1	0,118	0,084	0,061	0,059	0,042	0,031
ES111R034040	Larraondo-A	Larraondo 2	559.329	4.791.714	16,8	0,104	0,075	0,054	0,052	0,038	0,027
-	-	Ibaieder 4	562.425	4.773.575	14,3	0,059	0,036	0,023	0,030	0,018	0,012
-	-	Ibaieder 5	561.375	4.772.077	4,6	0,018	0,011	0,007	0,009	0,006	0,004
-	-	Katuin 2	554.564	4.781.932	6,8	0,052	0,035	0,023	0,026	0,018	0,012
-	-	Barrendiola 2	552.951	4.761.364	2,6	0,015	0,010	0,005	0,015	0,010	0,005
ES111R030040	Embalse Barrendiola	-	553.544	4.762.234	3,7	0,022	0,014	0,008	0,022	0,014	0,008
ES111R030010	Urola-A	Urola 12	554.058	4.765.286	23,6	0,156	0,101	0,062	0,078	0,051	0,031
ES111R030010	Urola-A	Barrendiola 1	554.222	4.762.934	4,4	0,026	0,017	0,010	0,013	0,009	0,005
ES111R030010	Urola-A	Urola 13	554.334	4.762.372	10,4	0,065	0,041	0,024	0,033	0,021	0,012
ES111R030020	Urola-B	Urola 9	555.509	4.772.725	54,0	0,358	0,233	0,148	0,179	0,117	0,074
ES111R030020	Urola-B	Urola 10	554.931	4.769.689	45,7	0,293	0,190	0,118	0,147	0,095	0,059
ES111R030020	Urola-B	Urola 11	554.232	4.768.473	38,8	0,246	0,159	0,098	0,123	0,080	0,049
ES111R030020	Urola-B	Urtatza 1	554.520	4.767.342	5,1	0,029	0,019	0,011	0,015	0,010	0,006
ES111R030020	Urola-B	Urtatza 2	553.425	4.767.609	3,8	0,021	0,014	0,008	0,011	0,007	0,004
ES111R030030	Urola-C	Urola 8	555.094	4.780.157	92,3	0,624	0,404	0,273	0,312	0,202	0,137
ES111R032010	Urola-D	Urola 5	560.118	4.782.001	224,4	1,507	0,998	0,692	0,754	0,499	0,346
ES111R032010	Urola-D	Urola 6	558.115	4.780.509	116,6	0,805	0,526	0,359	0,403	0,263	0,180
ES111R032010	Urola-D	Urola 7	556.500	4.780.216	111,2	0,769	0,501	0,342	0,385	0,251	0,171
ES111R032010	Urola-D	Urola 1	555.599	4.780.602	11,1	0,085	0,058	0,039	0,043	0,029	0,020
ES111R031010	Embalse Ibaieder	-	562.768	4.775.353	28,7	0,133	0,084	0,056	0,067	0,042	0,028
ES111R031020	Ibaieder-A	Ibaieder 3	561.559	4.778.512	40,6	0,213	0,140	0,094	0,107	0,070	0,047
ES111R032020	Ibaieder-B	Errezil 2	562.191	4.781.025	28,8	0,160	0,115	0,071	0,080	0,058	0,036
ES111R032020	Ibaieder-B	Errezil 3	563.248	4.780.476	20,8	0,119	0,086	0,055	0,060	0,043	0,028
ES111R032020	Ibaieder-B	Errezil 4	565.122	4.780.189	13,6	0,078	0,055	0,037	0,039	0,028	0,019
ES111R032020	Ibaieder-B	Errezil 1	560.434	4.780.567	30,2	0,166	0,120	0,074	0,083	0,060	0,037
ES111R032020	Ibaieder-B	Ibaieder 2	560.472	4.780.306	65,5	0,360	0,239	0,164	0,180	0,120	0,082
ES111R032020	Ibaieder-B	Aratz 1	561.407	4.778.580	18,9	0,104	0,066	0,047	0,052	0,033	0,024
ES111R032020	Ibaieder-B	Aratz 2	559.095	4.775.575	3,8	0,021	0,014	0,010	0,011	0,007	0,005
ES111R032020	Ibaieder-B	Ibaieder 1	559.713	4.781.450	97,7	0,521	0,359	0,233	0,261	0,180	0,117
ES111R034010	Urola-E	Sastarrain 2	558.831	4.787.203	8,1	0,056	0,038	0,027	0,056	0,038	0,027
ES111R034010	Urola-E	Sastarrain 1	560.025	4.787.594	13,2	0,087	0,060	0,042	0,044	0,060	0,021

Anexo I. Plan Hidrológico de la parte española de la DH del CANTÁBRICO ORIENTAL (2015-2021)

Código masa	Nombre masa	Tramo	Coordenadas extremo inferior (ETRS 89)		Superf. cuenca (km²)	Caudal mínimo ecológico (m³/s)					
			UTM X	UTM Y		Situación hidrológica ordinaria			Emergencia por sequía declarada		
						Aguas altas	Aguas medias	Aguas bajas	Aguas altas	Aguas medias	Aguas bajas
ES111R034010	Urola-E	Urola 3	559.987	4.789.397	265,5	1,820	1,227	0,857	0,910	0,614	0,429
ES111R034010	Urola-E	Otaola 1	560.402	4.785.245	8,6	0,072	0,052	0,041	0,036	0,026	0,021
ES111R034010	Urola-E	Urola 4	560.950	4.783.949	229,4	1,556	1,036	0,720	0,778	0,518	0,360
ES111R034020	Urola-F	Urola 1	562.920	4.792.435	309,5	2,150	1,470	1,033	2,150	1,470	1,033
ES111R034020	Urola-F	Urola 2	561.625	4.790.445	303,4	2,107	1,437	1,008	1,054	0,719	0,504
-	-	Altzerri 1	570.281	4.790.924	11,1	0,077	0,052	0,040	0,039	0,026	0,020
-	-	Altzerri 2	570.074	4.790.154	7,0	0,048	0,032	0,025	0,024	0,016	0,013
-	-	Santiago 1	571.385	4.791.070	25,7	0,170	0,112	0,086	0,170	0,112	0,086
-	-	Santiago 2	571.122	4.787.316	12,3	0,085	0,056	0,044	0,043	0,028	0,022
ES111R034030	Altzolaratz-A	Altzolaratz 1	562.053	4.789.200	26,8	0,225	0,165	0,130	0,113	0,083	0,065
ES111R034030	Altzolaratz-A	Altzolaratz 2	564.513	4.787.473	20,3	0,175	0,127	0,101	0,088	0,064	0,051
ES111R029010	Iñurritza-A	Iñurritza 1	568.286	4.792.792	18,7	0,134	0,094	0,071	0,134	0,094	0,071
ES111R029010	Iñurritza-A	Iñurritza 2	567.823	4.790.958	4,7	0,033	0,022	0,017	0,017	0,011	0,009
-	-	Galtzaur 1	585.210	4.793.074	5,4	0,049	0,037	0,027	0,025	0,019	0,014
ES020MAR002501	Río Oria I	-	560.350	4.761.786	38,6	0,188	0,118	0,070	0,188	0,118	0,070
ES020MAR002502	Río Oria II	-	562.546	4.763.734	83,3	0,382	0,238	0,146	0,192	0,120	0,074
ES020MAR002510	Río Oria III	-	567.591	4.767.692	240,4	1,123	0,718	0,436	0,565	0,362	0,220
ES020MAR002530	Embalse de Arriarán	-	561.919	4.768.802	7,5	0,028	0,016	0,009	0,014	0,008	0,005
ES020MAR002520	Río Estanda	-	563.925	4.766.113	54,8	0,252	0,154	0,098	0,127	0,078	0,049
ES020MAR002560	Río Agunza I	-	567.130	4.761.822	66,6	0,346	0,230	0,151	0,346	0,230	0,151
ES020MAR002540	Río Agunza II	-	565.867	4.766.514	81,1	0,381	0,248	0,159	0,381	0,248	0,159
ES020MAR002570	Río Zaldivia	-	567.591	4.767.692	40,2	0,145	0,097	0,056	0,145	0,097	0,056
ES020MAR002642	Río Oria IV	-	568.444	4.769.781	297,9	1,373	0,881	0,530	0,691	0,444	0,267
ES028MAR002661	Río Oria V	-	573.512	4.772.381	329,1	1,496	0,959	0,584	1,496	0,959	0,584
ES020MAR002641	Embalse del Ibiur	-	571.189	4.770.535	11,9	0,037	0,024	0,015	0,019	0,012	0,008
ES021MAR002581	Río Amavirgina I	-	574.368	4.766.556	20,0	0,088	0,059	0,035	0,088	0,059	0,035
ES021MAR002582	Río Amavirgina II	-	573.966	4.771.711	56,3	0,208	0,133	0,076	0,105	0,067	0,038
ES028MAR002662	Río Oria VI	-	575.701	4.791.779	810,2	5,154	3,412	2,249	2,595	1,718	1,132
ES022MAR002650	Río de Salubita	-	574.111	4.774.899	28,4	0,212	0,154	0,109	0,107	0,078	0,055
ES023MAR002601	Río Araxes I	-	580.434	4.769.444	67,9	0,511	0,367	0,213	0,257	0,185	0,107
ES023MAR002591	Río Araxes II	-	574.269	4.775.656	103,4	0,863	0,626	0,386	0,863	0,626	0,386
ES026MAR002610	Río Berastegui	-	575.388	4.776.208	34,0	0,341	0,254	0,174	0,171	0,128	0,088
ES026MAR002670	Río Asteasu I	-	573.362	4.782.611	11,5	0,092	0,075	0,052	0,092	0,075	0,052
ES026MAR002680	Río Asteasu II	-	576.901	4.782.339	29,8	0,247	0,197	0,136	0,125	0,099	0,068
ES027MAR002630	Río Leizarán I	-	585.434	4.776.602	70,5	0,570	0,401	0,241	0,570	0,401	0,241
ES027MAR002620	Río Leizarán II	-	580.116	4.784.787	121,4	1,024	0,714	0,454	1,024	0,714	0,454
ES111R018010	Igara-A	Igara 1	580.851	4.796.568	17,4	0,138	0,102	0,079	0,069	0,051	0,040
ES111R018010	Igara-A	Igara 2	579.380	4.794.617	5,5	0,047	0,035	0,027	0,024	0,018	0,014
ES016MAR002440	Río Ollin	-	592.277	4.780.382	72,1	0,628	0,423	0,272	0,316	0,213	0,137
ES018MAR002492	Río Urumea I	-	591.002	4.784.950	108,2	1,001	0,673	0,447	0,504	0,339	0,225
ES017MAR002450	Río Añarbe	-	593.191	4.786.416	49,4	0,548	0,373	0,262	0,548	0,373	0,262
ES018MAR002491	Río Urumea II	-	585.298	4.789.387	218,0	2,161	1,468	1,010	2,161	1,468	1,010
ES018MAR002480	Río Landarabajo	-	585.535	4.790.090	7,6	0,073	0,049	0,035	0,073	0,049	0,035
ES018MAR002470	Río Urumea III	-	584.064	4.791.337	244,9	2,408	1,639	1,142	2,408	1,639	1,142
ES111R014010	Oiartzun-A	Oiartzun 1	589.887	4.795.786	65,8	0,708	0,521	0,387	0,354	0,261	0,194
ES111R014010	Oiartzun-A	Oiartzun 2	591.156	4.794.555	37,0	0,452	0,336	0,250	0,226	0,168	0,125
ES111R014010	Oiartzun-A	Sarobe 1	590.451	4.795.046	18,7	0,172	0,124	0,092	0,086	0,062	0,046
ES111R014010	Oiartzun-A	Karrika 1	592.888	4.794.044	9,4	0,120	0,088	0,066	0,060	0,044	0,033
ES111R014010	Oiartzun-A	Karrika 2	593.584	4.792.193	6,7	0,090	0,065	0,049	0,090	0,065	0,049
ES111R014010	Oiartzun-A	Oiartzun 3	592.888	4.794.044	22,5	0,289	0,215	0,162	0,145	0,108	0,081
ES111R014010	Oiartzun-A	Oiartzun 4	594.944	4.793.312	16,2	0,226	0,170	0,128	0,226	0,170	0,128
ES111R014010	Oiartzun-A	Arditurri 1	595.731	4.792.782	5,7	0,073	0,053	0,039	0,073	0,053	0,039
ES111R014010	Oiartzun-A	Arditurri 2	597.565	4.793.316	0,9	0,012	0,009	0,006	0,012	0,009	0,006
ES111R014010	Oiartzun-A	Oiartzun 5	595.731	4.792.782	9,8	0,138	0,105	0,076	0,138	0,105	0,076
ES111R014010	Oiartzun-A	Oiartzun 6	596.275	4.790.654	2,3	0,034	0,026	0,018	0,034	0,026	0,018
ES111R014010	Oiartzun-A	Sarobe 2	591.099	4.793.785	8,3	0,090	0,064	0,049	0,045	0,032	0,025
ES111R012010	Jaizubia-A	Jaizubia 1	595.740	4.799.420	19,8	0,184	0,135	0,096	0,092	0,068	0,048
ES111R012010	Jaizubia-A	Jaizubia 2	595.321	4.798.300	9,4	0,087	0,064	0,046	0,044	0,032	0,023
ES111R012010	Jaizubia-A	Jaizubia 3	595.491	4.797.449	2,2	0,021	0,015	0,011	0,011	0,008	0,006
ES002MAR002340	Río Bidasoa I	-	621.919	4.797.388	88,3	0,619	0,417	0,282	0,312	0,210	0,142
ES002MAR002380	Río Bidasoa II	-	608.538	4.776.702	427,6	3,063	2,114	1,369	3,063	2,114	1,369
ES002MAR002350	Río Bearzun	-	621.465	4.778.274	24,3	0,153	0,107	0,073	0,077	0,054	0,037
ES002MAR002360	Río Artesiaga	-	616.702	4.777.626	44,6	0,278	0,196	0,132	0,278	0,196	0,132
ES017MAR002460	Embalse del Añarbe	-	591.360	4.785.009	64,0	0,687	0,469	0,328	0,687	0,469	0,328
ES002MAR002370	Río Marín y Cevería	-	612.872	4.777.068	60,6	0,401	0,289	0,180	0,401	0,289	0,180
ES005MAR002390	Río Ezcurra y Espelura	-	608.041	4.776.306	139,8	1,252	0,877	0,539	0,631	0,441	0,272
ES010MAR002420	Río Bidasoa III	-	602.076	4.796.835	673,2	5,075	3,461	2,325	5,075	3,461	2,325
ES008MAR002410	Río Latsa	-	607.305	4.786.972	37,2	0,358	0,237	0,163	0,358	0,237	0,163
ES008MAR002402	Río Tximistas I	-	612.418	4.786.659	29,9	0,240	0,160	0,100	0,121	0,080	0,050
ES008MAR002401	Río Tximistas II	-	607.926	4.788.764	52,1	0,440	0,295	0,200	0,440	0,295	0,200
ES010MAR002430	Río Endara	-	603.064	4.794.192	19,9	0,225	0,156	0,112	0,225	0,156	0,112
ES001MAR002320	Río Olavidea	-	621.214	4.794.634	49,3	0,320	0,215	0,143	0,320	0,215	0,143

Anexo I. Plan Hidrológico de la parte española de la DH del CANTÁBRICO ORIENTAL (2015-2021)

Código masa	Nombre masa	Tramo	Coordenadas extremo inferior (ETRS 89)		Superf. cuenca (km ²)	Caudal mínimo ecológico (m ³ /s)					
			UTM X	UTM Y		Situación hidrológica ordinaria			Emergencia por sequía declarada		
						Aguas altas	Aguas medias	Aguas bajas	Aguas altas	Aguas medias	Aguas bajas
ES001MAR002330	Río Urrizate-Aritzacun	-	630.716	4.790.840	45,6	0,303	0,212	0,143	0,303	0,212	0,143
ES518MAR002930	Río Luzaide	-	640.737	4.775.400	61,0	0,754	0,549	0,308	0,380	0,276	0,155

NOTA 1: Aguas altas: enero, febrero, marzo y abril. Aguas medias: mayo, junio, noviembre y diciembre. Aguas bajas: julio, agosto, septiembre y octubre.

NOTA 2. La "Superficie cuenca" comprende la cuenca vertiente total hasta el punto de aguas abajo de cada masa de agua o tramo.

Apéndice 5.2. Distribución temporal de caudales mínimos ecológicos en masas de agua de transición

Código masa	Nombre masa	Tramo	Coordenadas extremo inferior (ETRS 89)		Superf. cuenca (km ²)	Caudal mínimo ecológico (m ³ /s)					
			UTM X	UTM Y		Situación hidrológica ordinaria			Emergencia por sequía declarada		
						Aguas altas	Aguas medias	Aguas bajas	Aguas altas	Aguas medias	Aguas bajas
ES111T075010	Barbadun	Oligohalino	490.525	4.797.352	115,7	0,486	0,253	0,152	0,486	0,253	0,152
ES111T068010	Nervión Interior	Asua Polihalino	502.390	4.793.325	70,4	0,356	0,208	0,160	0,178	0,104	0,080
ES111T068010	Nervión Interior	Galindo polihalino	501.612	4.79.4457	56,7	0,328	0,205	0,143	0,164	0,102	0,072
ES111T068010	Nervión Interior	Gobelas Polihalino	500.642	4.795.912	47,8	0,129	0,080	0,056	0,065	0,040	0,028
ES111T068010	Nervión Interior	Kadagua Mesohalino	502.324	4.792.807	580,6	2,600	1,968	1,315	1,300	0,984	0,658
ES111T068010	Nervión Interior	Ibaizabal Oligohalino	503.776	4.790.313	1011,0	5,248	3,898	2,578	2,624	1,949	1,289
ES111T048010	Butroe	Polihalino	504.311	4.806.265	159,2	0,769	0,476	0,283	0,384	0,238	0,142
ES111T046010	Oka Interior	Oligohalino	526.613	4.797.290	100,1	0,533	0,336	0,216	0,533	0,336	0,216
ES111T045010	Lea	Polihalino	540.665	4.801.075	85,3	0,473	0,376	0,194	0,473	0,376	0,194
ES111T044010	Artibai	Oligohalino	545.667	4.796.597	103,9	0,595	0,349	0,206	0,595	0,349	0,206
ES111T042010	Deba	Oligohalino	551.781	4.793.395	528,7	3,052	1,989	1,245	1,526	0,995	0,623
ES111T034010	Urola	Oligohalino	560.458	4.792.401	314,7	2,190	1,497	1,052	2,190	1,497	1,052
ES111T028010	Oria	Oligohalino	572.661	4.791.676	824,5	5,245	3,472	2,289	5,245	3,472	2,289
ES111T018010	Urumea	Oligohalino	583.492	4.796.245	266,3	2,611	1,777	1,239	1,306	0,888	0,619
ES111T014010	Oiartzun	Mesohalino	588.760	4.796.705	70,9	0,769	0,566	0,420	0,385	0,283	0,210
ES111T012010	Bidasoa	Bidasoa Oligohalino	598.263	4.800.535	667,4	5,176	3,532	2,369	5,176	3,532	2,369
ES111T012010	Bidasoa	Jaizubia Oligohalino	597.369	4.800.421	23,8	0,230	0,169	0,114	0,230	0,169	0,114

NOTA1: Aguas altas: enero, febrero, marzo y abril. Aguas medias: mayo, junio, noviembre y diciembre. Aguas bajas: julio, agosto, septiembre y octubre.

NOTA2. La "Superficie cuenca" comprende la cuenca vertiente total hasta el punto de aguas abajo de cada masa de agua o tramo.

Apéndice 5.3. Distribución temporal de caudales máximos ecológicos

Código masa	Nombre masa	Embalse	Caudal máximo ecológico (m ³ /s)											
			Oct	Nov	Dic	Ene	Feb	Mar	Abr	May	Jun	Jul	Ago	Sep
ES069MAR002850	Río Ordunte II	Ordunte	2,7	2,7	2,7	2,7	2,2	2,2	2,2	2,2	2,7	2,7	2,7	2,7
ES018MAR002491	Río Urumea II	Añarbe	26	26	26	26	26	26	26	26	26	26	26	26
ES010MAR002430	Río Endara	Endara	2,4	2,4	2,4	2,4	1,8	1,8	1,8	1,8	1,8	1,8	1,8	1,8

APÉNDICE 6. OBJETIVOS MEDIOAMBIENTALES

Apéndice 6.1. Objetivos medioambientales para las masas de agua superficial naturales

Categoría masa	Código masa	Nombre masa	Horizonte de cumplimiento		Excepción Art. DMA
			Ecológico	Químico	
Río	ES111R075010	Barbadun-A	2015	2015	-
	ES111R075020	Barbadun-B	2015	2015	-
	ES069MAR002880	Río Cadagua I	2021	2015	4.4
	ES069MAR002870	Río Ordunte I	2015	2015	-
	ES073MAR002890	Río Herrerías	2015	2015	-
	ES073MAR002910	Río Cadagua III	2015	2015	-
	ES052MAR002690	Río Nervión I	2027	2015	4.4
	ES055MAR002721	Río Altube I	2015	2015	-
	ES055MAR002722	Río Altube II	2015	2015	-
	ES056MAR002730	Río Ceberio	2015	2015	-
	ES059MAR002750	Río Elorrio II	2015	2015	-

Anexo I. Plan Hidrológico de la parte española de la DH del CANTÁBRICO ORIENTAL (2015-2021)

Categoría masa	Código masa	Nombre masa	Horizonte de cumplimiento		Excepción Art. DMA
			Ecológico	Químico	
	ES059MAR002760	Arroyo de Aquelcorta	2015	2015	-
	ES065MAR002810	Río Ibaizabal II	2021	2015	4,4
	ES064MAR002820	Río Maguna	2015	2015	-
	ES065MAR002770	Río San Miguel	2015	2015	-
	ES066MAR002800	Río Indusi	2015	2015	-
	ES067MAR002830	Río Amorebieta-Arechavalagane	2021	2015	4,4
	ES111R074040	Larrainazubi-A	2015	2015	-
	ES111R048010	Butroe-A	2021	2015	4,4
	ES111R048020	Butroe-B	2021	2015	4,4
	ES111R048030	Estepona-A	2015	2015	-
	ES111R046040	Artigas-A	2015	2015	-
	ES111R046020	Mape-A	2015	2015	-
	ES111R046010	Oka-A	2015	2015	-
	ES111R046030	Golako-A	2015	2015	-
	ES111R045020	Ea-A	2015	2015	-
	ES111R045010	Lea-A	2015	2015	-
	ES111R044010	Artibai-A	2015	2015	-
	ES111R044020	Saturraran-A	2021	2015	4,4
	ES111R036010	Deba-A	2015	2015	-
	ES111R036020	Aramaio-A	2015	2015	-
	ES111R040040	Oinati-A	2015	2015	-
	ES111R040050	Oinati-B	2015	2015	-
	ES111R040060	Arantzazu-A	2015	2015	-
	ES111R040020	Angiozar-A	2015	2015	-
	ES111R040080	Antzuola-A	2021	2015	4,4
	ES111R040030	Ubera-A	2021	2021	4,4
	ES111R042030	Kilimoi-A	2015	2015	-
	ES111R034040	Larraondo-A	2015	2015	-
	ES111R030010	Urola-A	2015	2015	-
	ES111R030030	Urola-C	2021	2015	4,4
	ES111R031020	Ibaieder-A	2015	2015	-
	ES111R032020	Ibaieder-B	2015	2015	-
	ES111R034010	Urola-E	2015	2015	-
	ES111R034020	Urola-F	2021	2015	4,4
	ES111R034030	Altzolaratz-A	2015	2015	-
	ES111R029010	Iñurritza-A	2015	2015	-
	ES020MAR002501	Río Oria I	2015	2015	-
	ES020MAR002502	Río Oria II	2015	2015	-
	ES020MAR002520	Río Estanda	2021	2015	4,4
	ES020MAR002560	Río Agunza I	2015	2015	-
	ES020MAR002540	Río Agunza II	2015	2015	-
	ES020MAR002570	Río Zaldivia	2015	2015	-
	ES020MAR002642	Río Oria IV	2021	2015	4,4
	ES028MAR002661	Río Oria V	2015	2015	-
	ES021MAR002581	Río Amavirgina I	2015	2015	-
	ES021MAR002582	Río Amavirgina II	2015	2015	-
	ES022MAR002650	Río de Salubita	2021	2015	4,4
	ES023MAR002601	Río Araxes I	2015	2015	-
	ES023MAR002591	Río Araxes II	2015	2015	-
	ES026MAR002610	Río Berastegui	2021	2015	4,4
	ES026MAR002670	Río Asteasu I	2015	2015	-
	ES027MAR002630	Río Leizarán I	2015	2015	-
	ES027MAR002620	Río Leizarán II	2015	2015	-
	ES111R018010	Igara-A	2015	2015	-
	ES016MAR002440	Río Ollin	2015	2015	-
	ES018MAR002492	Río Urumea I	2015	2015	-
	ES017MAR002450	Río Añarbe	2015	2015	-
	ES018MAR002491	Río Urumea II	2015	2015	-
	ES018MAR002480	Río Landarbajo	2015	2015	-
	ES018MAR002470	Río Urumea III	2015	2015	-
	ES111R014010	Oartzun-A	2021	2021	4,4
	ES111R012010	Jaizubia-A	2021	2021	4,4
	ES002MAR002340	Río Bidasoa I	2015	2015	-
	ES002MAR002380	Río Bidasoa II	2015	2015	-
	ES002MAR002350	Río Bearzun	2015	2015	-
	ES002MAR002360	Río Artesiaga	2015	2015	-

Anexo I. Plan Hidrológico de la parte española de la DH del CANTÁBRICO ORIENTAL (2015-2021)

Categoría masa	Código masa	Nombre masa	Horizonte de cumplimiento		Excepción Art. DMA
			Ecológico	Químico	
	ES002MAR002370	Río Marín y Cevería	2015	2015	-
	ES005MAR002390	Río Ezcurra y Espelura	2015	2015	-
	ES010MAR002420	Río Bidasoa III	2015	2015	-
	ES008MAR002410	Río Latsa	2015	2015	-
	ES008MAR002402	Río Tximistas I	2015	2015	-
	ES008MAR002401	Río Tximistas II	2015	2015	-
	ES010MAR002430	Río Endara	2015	2015	-
	ES001MAR002320	Río Olavidea	2015	2015	-
	ES001MAR002330	Río Urrizate-Aritzacun	2015	2015	-
ES518MAR002930	Río Luzaide	2015	2015	-	
Lago	ES053MAL000070	Complejo lagunar de Altube-Charca de Monreal	2015	2015	-
Transición	ES111T075010	Barbadun transición	2021	2015	4.4
	ES111T048010	Butroe transición	2021	2015	4.4
	ES111T046010	Oka Interior transición	2021	2021	4.4
	ES111T046020	Oka Exterior transición	2021	2015	4.4
	ES111T045010	Lea transición	2015	2015	-
	ES111T044010	Artibai transición	2021	2015	4.4
	ES111T042010	Deba transición	2021	2015	4.4
	ES111T034010	Urola transición	2015	2015	-
	ES111T028010	Oria transición	2015	2015	-
ES111T012010	Bidasoa transición	2015	2021	4.4	
Costera	ES111C000030	Cantabria-Matxitxako	2015	2015	-
	ES111C000020	Matxitxako-Getaria	2015	2015	-
	ES111C000010	Getaria-Higer	2015	2015	-
	ES111C000015	Mompas-Pasaia	2015	2015	-

Apéndice 6.2. Objetivos medioambientales para las masas de agua superficial muy modificadas

Categoría masa	Código masa	Nombre masa	Horizonte de cumplimiento		Excepción Art. DMA
			Ecológico	Químico	
Río muy modificada	ES111R074010	Galindo-A	2015	2015	4.3
	ES073MAR002900	Río Cadagua II	2015	2015	4.3
	ES069MAR002850	Río Ordunte II	2015	2015	4.3
	ES073MAR002920	Río Cadagua IV	2015	2015	4.3
	ES052MAR002710	Río Izorio	2021	2015	4.3 4.4
	ES068MAR002841	Río Nervión II	2021	2015	4.3 4.4 4.7
	ES060MAR002740	Río Elorrio I	2021	2015	4.3 4.4
	ES059MAR002780	Río Ibaizabal I	2021	2015	4.3 4.4
	ES068MAR002842	Río Ibaizabal III	2021	2015	4.3 4.4
	ES067MAR002790	Río Arratia	2021	2015	4.3 4.4
	ES111R074020	Asua-A	2027	2027	4.3 4.4
	ES111R074030	Gobelas-A	2021	2015	4.3 4.4
	ES111R040010	Deba-B	2021	2015	4.3 4.4
	ES111R042010	Deba-C	2021	2015	4.3 4.4
	ES111R041020	Ego-A	2027	2027	4.3 4.4
	ES111R042020	Deba-D	2021	2015	4.3 4.4
	ES111R030020	Urola-B	2021	2015	4.3 4.4
	ES111R032010	Urola-D	2015	2015	4.3
	ES020MAR002510	Río Oria III	2015	2015	4.3
	ES028MAR002662	Río Oria VI	2021	2015	4.3 4.4
ES026MAR002680	Río Asteasu II	2015	2015	4.3	
Río muy modificada (embalse)	ES069MAR002860	Embalse Ordunte	2015	2015	4.3
	ES051MAR002700	Embalse Maroño	2015	2015	4.3
	ES111R040070	Embalse Urkulu	2015	2015	4.3
	ES111R041010	Embalse Aixola	2015	2015	4.3
	ES111R030040	Embalse Barrendiola	2015	2015	4.3
	ES111R031010	Embalse Ibaieder	2015	2015	4.3
	ES020MAR002530	Embalse Arriaran	2015	2015	4.3
	ES020MAR002641	Embalse Ibiur	2015	2015	4.3
ES017MAR002460	Embalse Añarbe	2015	2015	4.3	
Transición	ES111T068010	Nerbioi / Nervión Interior transición	2021	2027	4.3 4.4
	ES111T068020	Nerbioi / Nervión Exterior transición	2015	2021	4.3 4.4
	ES111T018010	Urumea transición	2015	2015	4.3
	ES111T014010	Oiartzun transición	2015	2015	4.3

Anexo I. Plan Hidrológico de la parte española de la DH del CANTÁBRICO ORIENTAL (2015-2021)

Apéndice 6.3. Objetivos medioambientales para las masas de agua superficial artificiales

Categoría masa	Código masa	Nombre masa	Horizonte de cumplimiento		Excepción
			Ecológico	Químico	Art. DMA
Lago	ES020MAL000060	Lareo	2015	2015	4.3
	ES011MAL000070	Domico	2015	2015	4.3

Apéndice 6.4. Objetivos medioambientales para las masas de agua subterránea

Código masa	Nombre masa	Horizonte de cumplimiento		Excepción
		Cuantitativo	Químico	Art. DMA
ES017MSBT013.007	Salvada	2015	2015	-
ES017MSBT013.006	Mena-Orduña	2015	2015	-
ES017MSBT017.006	Anticlinorio sur	2015	2015	-
ES017MSBT013.005	Itxina	2015	2015	-
ES017MSBT013.004	Aramotz	2015	2015	-
ES017MSBTES111S000041	Aranzazu	2015	2015	-
ES017MSBT017.007	Troya	2015	2015	-
ES017MSBT017.005	Sinclinorio de Bizkaia	2015	2015	-
ES017MSBT013.002	Oiz	2015	2015	-
ES017MSBTES111S000042	Gernika	2015	2021	4.4
ES017MSBT017.004	Anticlinorio norte	2015	2015	-
ES017MSBTES111S000008	Ereñozar	2015	2015	-
ES017MSBTES111S000007	Izarraitz	2015	2015	-
ES017MSBT013.014	Aralar	2015	2015	-
ES017MSBT013.012	Basaburua-Ulzama	2015	2015	-
ES017MSBT017.003	Gatzume-Tolosa	2015	2015	-
ES017MSBTES111S000015	Zumaia-Irun	2015	2015	-
ES017MSBT017.002	Andoain-Oiartzun	2015	2015	-
ES017MSBTES111S000014	Jaizkibel	2015	2015	-
ES017MSBT017.001	Macizos Paleozoicos	2015	2015	-

APENDICE 7. REGISTRO DE ZONAS PROTEGIDAS

Apéndice 7.1. Zonas de captación de agua superficial para abastecimiento

Código zona protegida	Nombre zona protegida	Código masa	Nombre masa	Población abastecida estimada
01002-01	Lekamaña-1	ES017MSPFES052MAR002690	Río Nervión I	< 50
01002-03	Fuente Grande	ES017MSPFES052MAR002690	Río Nervión I	50 - 2000
01002-06	Barambio	ES017MSPFES055MAR002722	Río Altube II	50 - 2000
01010-01	Añes Arriba	ES017MSPFES073MAR002890	Río Herrerías	< 50
01010-02	Añes Abajo	ES017MSPFES073MAR002890	Río Herrerías	< 50
01010-20	El Chorro-erreaka	ES017MSPFES073MAR002890	Río Herrerías	50 - 2000
01010-23	Embalse Maroño	ES017MSPFES051MAR002700	Embalse Maroño	> 15000
01010-25	San Miguel-Erbi	ES017MSPFES073MAR002890	Río Herrerías	50 - 2000
01036-01	Santa Lucia I	ES017MSPFES073MAR002890	Río Herrerías	< 50
01042-01	Ugalde I	ES017MSPFES073MAR002890	Río Herrerías	50 - 2000
01042-02	Ugalde II	ES017MSPFES073MAR002890	Río Herrerías	50 - 2000
01042-04	Asunsa I este	ES017MSPFES073MAR002890	Río Herrerías	50 - 2000
01042-05	Galarra arroyo	ES017MSPFES073MAR002890	Río Herrerías	< 50
01042-06	Asunsa II oeste	ES017MSPFES073MAR002890	Río Herrerías	50 - 2000
01042-08	Santa Lucia II	ES017MSPFES073MAR002890	Río Herrerías	< 50
01063-01	Escartegi	ES017MSPFES055MAR002721	Río Altube I	50 - 2000
01063-03	Katxanbiano-II	ES017MSPFES055MAR002721	Río Altube I	50 - 2000
01063-04	Katxanbiano-I	ES017MSPFES055MAR002721	Río Altube I	50 - 2000
01063-05	Intxutaxpe	ES017MSPFES055MAR002722	Río Altube II	50 - 2000
01063-06	Arlamendi	ES017MSPFES055MAR002722	Río Altube II	50 - 2000
01063-08	Estrupiza	ES017MSPFES055MAR002722	Río Altube II	< 50
1_O1033028	Santa Cruz(Concejo de Intza)	ES017MSPFES023MAR002601	Río Araxes I	50 - 2000
1_O1033345	Cadagua (Lugar de Picuezo)	ES017MSPFES073MAR002900	Río Cadagua II	50 - 2000
1_O1034775	Burbia(Otero)	ES017MSPFES005MAR002390	Río Ezcurra y	-

Anexo I. Plan Hidrológico de la parte española de la DH del CANTÁBRICO ORIENTAL (2015-2021)

Código zona protegida	Nombre zona protegida	Código masa	Nombre masa	Población abastecida estimada
			Espelura	
1_O1036023	Bidasoa (Zalain-Zoko)	ES017MSPFES010MAR002420	Río Bidasoa III	-
1_O1037454	(Paraje Erabetagena-Markallu)	ES017MSPFES002MAR002380	Río Bidasoa II	-
1_O1037819	Bidasoa	ES017MSPFES010MAR002420	Río Bidasoa III	50 - 2000
1_O1037830	Artanoku de	ES017MSPFES008MAR002401	Río Tximistas II	50 - 2000
1_O1038133	(Elizondo)	ES017MSPFES002MAR002350	Río Bearzun	50 - 2000
1_O1038389	-	ES017MSPFES069MAR002880	Río Cadagua I	50 - 2000
1_O1039059	Bidasoa	ES017MSPFES010MAR002420	Río Bidasoa III	50 - 2000
1_O1040133	Ordunte(Hornes)	ES017MSPFES069MAR002870	Río Ordunte I	-
1_O1040694	Astomela(Gorriti)	ES017MSPFES027MAR002630	Río Leizarán I	-
1_O1041017	-	ES017MSPFES010MAR002430	Río Endara	> 15000
1_O1042069	Ordunte	ES017MSPFES069MAR002860	Embalse del Ordunte	-
1_O1042293	Cadagua(Cadagua de Mena)	ES017MSPFES069MAR002880	Río Cadagua I	50 - 2000
1_O1042660	Ceveria de (Paraje Kasamberro)	ES017MSPFES002MAR002370	Río Marín y Cevería	50 - 2000
1_O1043313	Bidasoa	ES017MSPFES010MAR002430	Río Endara	> 15000
1_O1066200	Cadagua (Villanueva de Mena)	ES017MSPFES069MAR002880	Río Cadagua I	-
1_O1066519	-	ES017MSPFES005MAR002390	Río Ezcurra y Espelura	50 - 2000
1_O1066524	Arla de	ES017MSPFES002MAR002340	Río Bidasoa I	50 - 2000
1_O1066526	Bidasoa	ES017MSPFES010MAR002420	Río Bidasoa III	50 - 2000
1_O1066986	Arceniega	ES017MSPFES073MAR002890	Río Herrerías	50 - 2000
1_O1068609	Charuta de	ES017MSPFES005MAR002390	Río Ezcurra y Espelura	50 - 2000
1_O1069201	Cadagua (Villanueva de Mena)	ES017MSPFES069MAR002880	Río Cadagua I	50 - 2000
1_O1069306	Ambellze	ES017MSPFES018MAR002491	Río Urumea II	50 - 2000
1_O1072459	Bearzun (Paraje Iruritarrenngo, Beartzun)	ES017MSPFES002MAR002350	Río Bearzun	50 - 2000
20001-01	Urtxubi	ES017MSPFES020MAR002570	Río Zaldivia	50 - 2000
20002-01	Aldapatxo	ES017MSPFES028MAR002662	Río Oria VI	50 - 2000
20002-03	Loidi	ES017MSPFES028MAR002662	Río Oria VI	50 - 2000
20002-04	Ursalto-Aduna	ES017MSPFES028MAR002662	Río Oria VI	50 - 2000
20004-01	Igaran	ES017MSPFES022MAR002650	Río de Salubita	50 - 2000
20006-01	Bereandoain	ES017MSPFES028MAR002662	Río Oria VI	50 - 2000
20006-02	Aranguren	ES017MSPFES026MAR002680	Río Asteasun II	50 - 2000
20008-01	Mugitza	ES017MSPFES021MAR002581	Río Amavirgina I	50 - 2000
20009-01	Eltzemendi	ES017MSPFES027MAR002620	Río Leizarán II	< 50
20013-01	Urkulu	ES017MSPFES111R040070	Embalse Urkulu	> 15000
20015-01	Aia-iturrieta	ES017MSPFES020MAR002560	Río Agunza I	2000 - 15000
20015-02	Osinberde	ES017MSPFES020MAR002570	Río Zaldivia	50 - 2000
20016-01	Nebera	ES017MSPFES111R034030	Altzolaratz-A	50 - 2000
20016-02	Urdaneta	ES017MSPFES111R034030	Altzolaratz-A	50 - 2000
20016-03	Nacedero Lizartza	-	-	50 - 2000
20016-04	Leola	-	-	50 - 2000
20017-01	Cota 400	-	-	50 - 2000
20017-02	Ormolaerreka	ES017MSPFES111R030030	Urola-C	2000 - 15000
20017-03	Errezola	ES017MSPFES111R030030	Urola-C	2000 - 15000
20017-04	Epelarre	ES017MSPFES111R032010	Urola-D	2000 - 15000
20018-01	Haitz-Erreka	ES017MSPFES111R032020	Ibaieder-B	50 - 2000
20018-02	Zaharra	ES017MSPFES111R032020	Ibaieder-B	50 - 2000
20019-07	Azud-9	ES017MSPFES020MAR002520	Río Estanda	50 - 2000
20019-08	Azud-6	ES017MSPFES020MAR002510	Río Oria III	50 - 2000
20019-09	Azud-5	ES017MSPFES020MAR002510	Río Oria III	50 - 2000
20019-10	Azud-3	ES017MSPFES020MAR002510	Río Oria III	50 - 2000
20019-11	Arriaran	ES017MSPFES020MAR002530	Embalse Arriaran	> 15000
20020-01	Ibaieder	ES017MSPFES111R031010	Embalse Ibaieder	> 15000
20022-01	Belabietia	ES017MSPFES026MAR002610	Río Berastegui	50 - 2000
20022-02	Berastegi	ES017MSPFES026MAR002610	Río Berastegui	50 - 2000
20022-03	Antuzarabe	ES017MSPFES026MAR002610	Río Berastegui	50 - 2000
20022-04	Ipuliño	ES017MSPFES027MAR002630	Río Leizarán I	50 - 2000
20022-05	Uraundi	ES017MSPFES026MAR002610	Río Berastegui	50 - 2000
20023-01	Berrobi	ES017MSPFES026MAR002610	Río Berastegui	50 - 2000

Anexo I. Plan Hidrológico de la parte española de la DH del CANTÁBRICO ORIENTAL (2015-2021)

Código zona protegida	Nombre zona protegida	Código masa	Nombre masa	Población abastecida estimada
20024-01	Aitan-4	ES017MSPFES022MAR002650	Río de Salubita	< 50
20024-02	Olaran	ES017MSPFES022MAR002650	Río de Salubita	< 50
20024-03	Troska-2	ES017MSPFES022MAR002650	Río de Salubita	< 50
20024-04	Paribeltza 1	ES017MSPFES022MAR002650	Río de Salubita	< 50
20024-05	Paribeltza 4	ES017MSPFES022MAR002650	Río de Salubita	< 50
20024-06	Paribeltza 2	ES017MSPFES022MAR002650	Río de Salubita	< 50
20024-07	Paribeltza 7	ES017MSPFES022MAR002650	Río de Salubita	< 50
20024-08	Zelaieta-2	ES017MSPFES022MAR002650	Río de Salubita	< 50
20024-09	Zelaieta-1	ES017MSPFES022MAR002650	Río de Salubita	< 50
20024-10	Zelaieta-3	ES017MSPFES022MAR002650	Río de Salubita	< 50
20024-11	Urkia-1	ES017MSPFES022MAR002650	Río de Salubita	< 50
20024-12	Ibiri-1	ES017MSPFES022MAR002650	Río de Salubita	< 50
20024-13	Troska-1	ES017MSPFES022MAR002650	Río de Salubita	< 50
20024-15	Paribeltza 3	ES017MSPFES022MAR002650	Río de Salubita	< 50
20024-16	Paribeltza 6	ES017MSPFES022MAR002650	Río de Salubita	< 50
20024-17	Aitan-1	ES017MSPFES022MAR002650	Río de Salubita	< 50
20024-18	Aitan-2	ES017MSPFES022MAR002650	Río de Salubita	< 50
20024-19	Aitan-3	ES017MSPFES022MAR002650	Río de Salubita	< 50
20024-20	Ibiri-2	ES017MSPFES022MAR002650	Río de Salubita	< 50
20024-21	Paribeltza 5	ES017MSPFES022MAR002650	Río de Salubita	< 50
20024-22	Akutu-1	ES017MSPFES022MAR002650	Río de Salubita	< 50
20024-23	Akutu-2	ES017MSPFES022MAR002650	Río de Salubita	< 50
20029-01	Cota 300	-	-	50 - 2000
20030-01	Arrate	ES017MSPFES111R041020	Ego-A	50 - 2000
20031-01	Koloka	ES017MSPFES026MAR002610	Río Berastegui	50 - 2000
20031-02	Elduain	ES017MSPFES026MAR002610	Río Berastegui	50 - 2000
20033-01	Aixola	ES017MSPFES111R041010	Embalse Aixola	> 15000
20034-01	Azud Bolibar	ES017MSPFES111R040010	Deba-B	> 15000
20036-01	Goiko Errota	-	-	2000 - 15000
20036-02	El Molino 1	-	-	2000 - 15000
20036-03	El Molino 2	-	-	2000 - 15000
20036-04	Justiz	-	-	2000 - 15000
20040-01	Aparrain	ES017MSPFES018MAR002492	Río Urumea I	50 - 2000
20041-02	Hernalde-1	ES017MSPFES028MAR002662	Río Oria VI	50 - 2000
20045-01	Captación superficial 3	ES017MSPFES111R012010	Jaizubia-A	50 - 2000
20045-02	Captación superficial 1	ES017MSPFES111R012010	Jaizubia-A	50 - 2000
20045-03	Captación superficial 2	ES017MSPFES111R012010	Jaizubia-A	50 - 2000
20048-01	Asteasu-1	ES017MSPFES026MAR002670	Río Asteasu I	50 - 2000
20049-02	Agerre 2	ES017MSPFES020MAR002540	Río Agunza II	< 50
20049-06	Intsusti	ES017MSPFES020MAR002570	Río Zaldivia	50 - 2000
20050-02	Batza Txulo	ES017MSPFES023MAR002591	Río Araxes II	50 - 2000
20050-11	Izaguirre 2	ES017MSPFES023MAR002591	Río Araxes II	< 50
20051-01	Altzola	ES017MSPFES111R030010	Urola-A	2000 - 15000
20051-02	Barrendiola	ES017MSPFES111R030040	Embalse Barrendiola	> 15000
20051-03	Aierdi	ES017MSPFES111R030010	Urola-A	2000 - 15000
20054-02	Lizartza	ES017MSPFES023MAR002591	Río Araxes II	50 - 2000
20059-01	Gernetekoa	ES017MSPFES111R040060	Arantzazu-A	50 - 2000
20059-02	Presa	ES017MSPFES111R040060	Arantzazu-A	50 - 2000
20059-03	Azpileta	ES017MSPFES111R040060	Arantzazu-A	50 - 2000
20060-01	Zazpiturrieta	ES017MSPFES023MAR002591	Río Araxes II	50 - 2000
20063-01	Penadegi o Tornola	ES017MSPFES111R014010	Oiartzun-A	2000 - 15000
20063-03	Epele 2	ES017MSPFES111R014010	Oiartzun-A	2000 - 15000
20063-04	Epele 1	ES017MSPFES111R014010	Oiartzun-A	50 - 2000
20064-01	Akerregi	-	-	50 - 2000
20064-02	Abanguren 2	-	-	50 - 2000
20064-03	Abanguren 1	-	-	50 - 2000
20064-04	Agindegi	-	-	50 - 2000
20064-05	Galerako	-	-	50 - 2000
20066-01	Untzeta 1	ES017MSPFES111R032020	Ibaieder-B	50 - 2000
20066-02	Untzeta 2	ES017MSPFES111R032020	Ibaieder-B	50 - 2000
20066-03	Señaratz 1	ES017MSPFES111R032020	Ibaieder-B	50 - 2000
20066-04	Señaratz 2	ES017MSPFES111R032020	Ibaieder-B	50 - 2000
20067-02	Añarbe	ES017MSPFES017MAR002460	Embalse del Añarbe	> 15000
20068-01	Olaun	ES017MSPFES111R036010	Deba-A	50 - 2000

Anexo I. Plan Hidrológico de la parte española de la DH del CANTÁBRICO ORIENTAL (2015-2021)

Código zona protegida	Nombre zona protegida	Código masa	Nombre masa	Población abastecida estimada
20069-01	Cueva Lardabaso	ES017MSPFES018MAR002480	Río Landarbaso	< 50
20071-01	Errotalde	ES017MSPFES028MAR002661	Río Oria V	50 - 2000
20071-02	Lopetegi	ES017MSPFES028MAR002661	Río Oria V	50 - 2000
20071-04	San Ignacio Ayedo	ES017MSPFES021MAR002582	Río Amavirgina II	50 - 2000
20071-05	Aldaba	ES017MSPFES028MAR002661	Río Oria V	50 - 2000
20072-01	Pardiola-2	ES017MSPFES018MAR002491	Río Urumea II	50 - 2000
20072-02	Istiñaga	ES017MSPFES027MAR002620	Río Leizarán II	< 50
20072-03	Pagotzabal-2	ES017MSPFES027MAR002620	Río Leizarán II	< 50
20072-04	Pagotzabal-1	ES017MSPFES027MAR002620	Río Leizarán II	< 50
20072-05	Errekagorri	ES017MSPFES027MAR002620	Río Leizarán II	< 50
20072-06	Errekamuntto	ES017MSPFES018MAR002491	Río Urumea II	< 50
20072-07	Pardiola-1	ES017MSPFES018MAR002491	Río Urumea II	< 50
20072-08	Artzaienea	ES017MSPFES018MAR002491	Río Urumea II	< 50
20072-09	Eskerrenea	ES017MSPFES018MAR002491	Río Urumea II	< 50
20073-01	Erroizpe Presa	-	-	2000 - 15000
20076-01	Azud-2	ES017MSPFES020MAR002510	Río Oria III	50 - 2000
20078-01	Iñuzti	ES017MSPFES020MAR002570	Río Zaldivia	50 - 2000
20901-01	Bombeo Mahala	ES017MSPFES111R042020	Deba-D	50 - 2000
20905-01	Ibiur	ES017MSPFES020MAR002641	Embalse Ibiur	> 15000
20993-01	Maiztegi	ES017MSPFES020MAR002560	Río Agunza I	50 - 2000
20993-02	Lareo	ES017MSPFES020MAL000060	Lareo	> 15000
20993-03	Irurieta	ES017MSPFES020MAR002560	Río Agunza I	50 - 2000
20993-04	Baiarrate	ES017MSPFES020MAR002560	Río Agunza I	50 - 2000
48003-03	Canteras captación	ES017MSPFES065MAR002810	Río Ibaizabal II	50 - 2000
48003-04	Berruetas San Martin erreka	ES017MSPFES065MAR002810	Río Ibaizabal II	50 - 2000
48003-06	Andikolabe	ES017MSPFES065MAR002810	Río Ibaizabal II	50 - 2000
48003-17	Ategorri erreka	ES017MSPFES068MAR002842	Río Ibaizabal III	50 - 2000
48004-01	Arroyo Zulueta	ES017MSPFES111R045010	Lea-A	2000 - 15000
48004-02	Lea	ES017MSPFES111R045010	Lea-A	2000 - 15000
48005-01	Petxabi	ES017MSPFES068MAR002841	Río Nervión II	50 - 2000
48005-02	Siliku-2	ES017MSPFES068MAR002841	Río Nervión II	50 - 2000
48005-03	Siliku-1	ES017MSPFES068MAR002841	Río Nervión II	50 - 2000
48007-01	Marraixo 2	ES017MSPFES111R045010	Lea-A	50 - 2000
48007-02	Errekaxu 2	ES017MSPFES064MAR002820	Río Maguna	50 - 2000
48007-03	Marraixo 1	ES017MSPFES111R045010	Lea-A	50 - 2000
48007-04	Errekaxu-1	ES017MSPFES111R045010	Lea-A	50 - 2000
48009-01	Urdiola	ES017MSPFES068MAR002841	Río Nervión II	< 50
48009-02	Garai	ES017MSPFES068MAR002841	Río Nervión II	< 50
48009-03	Betunerreka	ES017MSPFES068MAR002841	Río Nervión II	50 - 2000
48009-04	Ametzu	ES017MSPFES068MAR002841	Río Nervión II	50 - 2000
48009-05	Kobeta	ES017MSPFES068MAR002841	Río Nervión II	< 50
48009-06	Embalse Zollo	ES017MSPFES068MAR002841	Río Nervión II	50 - 2000
48010-01	Mape-1	ES017MSPFES111R046020	Mape-A	50 - 2000
48010-02	Erreka Nagusi	ES017MSPFES111R048010	Butroe-A	50 - 2000
48010-03	Gurgutxe	ES017MSPFES111R048010	Butroe-A	50 - 2000
48010-04	Azkona Zulueta	ES017MSPFES111R048010	Butroe-A	50 - 2000
48010-08	Orroaga	ES017MSPFES111R048010	Butroe-A	50 - 2000
48010-09	Butiondo	ES017MSPFES111R048010	Butroe-A	50 - 2000
48012-01	Jata o Amutza	ES017MSPFES111R048030	Estepona-A	50 - 2000
48012-02	Karrakola	ES017MSPFES111R048030	Estepona-A	50 - 2000
48012-03	San Miguel-Bakio	ES017MSPFES111R048030	Estepona-A	50 - 2000
48012-06	Urkixte	-	-	50 - 2000
48017-01	Frantxuene (A) 1	ES017MSPFES111R046040	Artigas-A	2000 - 15000
48017-02	Frantxuene (A) 2	ES017MSPFES111R046040	Artigas-A	2000 - 15000
48017-03	Nafarrola (A)	ES017MSPFES111R046040	Artigas-A	2000 - 15000
48017-04	Nafarrola (B)	ES017MSPFES111R046040	Artigas-A	2000 - 15000
48017-05	Frantxuene (B)	ES017MSPFES111R046040	Artigas-A	2000 - 15000
48017-06	Itzaz	ES017MSPFES111R048030	Estepona-A	50 - 2000
48017-07	Burgoa	-	-	50 - 2000
48017-08	Sollube-3	ES017MSPFES111R048030	Estepona-A	50 - 2000
48017-09	Sollube-4	ES017MSPFES111R048030	Estepona-A	50 - 2000
48017-10	Sollube-5	ES017MSPFES111R048030	Estepona-A	50 - 2000
48017-11	Sollube-2	ES017MSPFES111R048030	Estepona-A	50 - 2000
48017-12	Sollube-1	ES017MSPFES111R048030	Estepona-A	50 - 2000
48018-01	Pertike I	ES017MSPFES111R044010	Artibai-A	50 - 2000
48018-02	Urdinabete	ES017MSPFES111R044010	Artibai-A	50 - 2000

Anexo I. Plan Hidrológico de la parte española de la DH del CANTÁBRICO ORIENTAL (2015-2021)

Código zona protegida	Nombre zona protegida	Código masa	Nombre masa	Población abastecida estimada
48018-03	Pertike II	ES017MSPFES111R044010	Artibai-A	50 - 2000
48018-04	Beketxe III	ES017MSPFES111R044010	Artibai-A	50 - 2000
48018-05	Beketxe II	ES017MSPFES111R044010	Artibai-A	50 - 2000
48018-06	Beketxe I	ES017MSPFES111R044010	Artibai-A	50 - 2000
48018-08	Olabarreka o Olabe	ES017MSPFES111R044010	Artibai-A	50 - 2000
48018-09	Artibai Muniosolo	ES017MSPFES111R044010	Artibai-A	50 - 2000
48019-11	Oka 3	ES017MSPFES059MAR002780	Río Ibaizabal I	50 - 2000
48019-12	Oka 2	ES017MSPFES059MAR002780	Río Ibaizabal I	50 - 2000
48019-14	Betxuen 2	ES017MSPFES059MAR002780	Río Ibaizabal I	50 - 2000
48019-22	Urzulo-Berriz	ES017MSPFES059MAR002760	Arroyo de Aquelcorta	50 - 2000
48019-23	Zaspiatxeta	ES017MSPFES059MAR002760	Arroyo de Aquelcorta	< 50
48019-27	Patala	ES017MSPFES059MAR002760	Arroyo de Aquelcorta	2000 - 15000
48021-01	Olaerrot	ES017MSPFES111R046020	Mape-A	50 - 2000
48021-02	Mape 1	ES017MSPFES111R046020	Mape-A	50 - 2000
48021-03	Mape 2	ES017MSPFES111R046020	Mape-A	2000 - 15000
48021-04	Larrazabale	-	-	50 - 2000
48021-05	Larrazabale 2	-	-	50 - 2000
48021-06	Artetxene 1	-	-	50 - 2000
48021-07	Artetxene 2	-	-	50 - 2000
48021-08	Montemoro (A)	ES017MSPFES111R046040	Artigas-A	2000 - 15000
48021-09	Montemoro (B)	ES017MSPFES111R046040	Artigas-A	2000 - 15000
48021-10	Mape-2	ES017MSPFES111R046020	Mape-A	50 - 2000
48027-01	Orozket	ES017MSPFES065MAR002810	Río Ibaizabal II	50 - 2000
48029-01	Bombeo Bolueta	ES017MSPFES068MAR002841	Río Nervión II	> 15000
48037-01	Los Llanos o Eretza	ES017MSPFES111R075010	Barbadun-A	50 - 2000
48037-02	La Jarrilla	ES017MSPFES111R075010	Barbadun-A	50 - 2000
48037-03	El Erezal	ES017MSPFES111R075010	Barbadun-A	50 - 2000
48037-04	Captación de San Pedro 1	ES017MSPFES111R075010	Barbadun-A	50 - 2000
48037-05	Bombeo Tarabro	ES017MSPFES111R075010	Barbadun-A	50 - 2000
48039-02	Garai captación	ES017MSPFES059MAR002760	Arroyo de Aquelcorta	2000 - 15000
48039-04	Garai captación antigua	ES017MSPFES059MAR002760	Arroyo de Aquelcorta	2000 - 15000
48045-04	Embalse Necedal	ES017MSPFES073MAR002910	Río Cadagua III	> 15000
48046-01	Baldatika II o Olaeta I	-	-	50 - 2000
48046-02	Baldatika III o Olaeta II	-	-	50 - 2000
48046-03	Bastegieta I	ES017MSPFES111R046010	Oka-A	50 - 2000
48046-04	Bastegieta II	ES017MSPFES111R046010	Oka-A	50 - 2000
48046-05	Bastegieta III	ES017MSPFES111R046010	Oka-A	50 - 2000
48058-02	Longa	ES017MSPFES111R044010	Artibai-A	50 - 2000
48058-03	Cengotita	ES017MSPFES059MAR002780	Río Ibaizabal I	50 - 2000
48060-05	Ursalto-MarkinaXemein	ES017MSPFES111R044010	Artibai-A	50 - 2000
48060-06	Basozabal	ES017MSPFES111R044010	Artibai-A	50 - 2000
48060-07	Plazakorta	ES017MSPFES111R044010	Artibai-A	50 - 2000
48060-08	Abade	ES017MSPFES111R044010	Artibai-A	50 - 2000
48060-10	Iturrieta	ES017MSPFES111R044010	Artibai-A	<50
48064-01	Sollube-6	ES017MSPFES111R048030	Estepona-A	50 - 2000
48064-02	Sollube-7	ES017MSPFES111R048030	Estepona-A	50 - 2000
48067-01	Captación emergencia Oka	ES017MSPFES111R046010	Oka-A	2000 - 15000
48067-02	Pule	ES017MSPFES111R046010	Oka-A	50 - 2000
48067-03	Arzuela 2	ES017MSPFES111R046010	Oka-A	50 - 2000
48067-04	Arzuela 1	ES017MSPFES111R046010	Oka-A	2000 - 15000
48067-05	Esperanza	ES017MSPFES111R046010	Oka-A	50 - 2000
48069-01	Inpernu Erreka o Katiapa o Mañuas	ES017MSPFES111R048030	Estepona-A	50 - 2000
48075-02	Gaiartu	ES017MSPFES055MAR002722	Río Altube II	50 - 2000
48075-03	Antzandi	ES017MSPFES055MAR002722	Río Altube II	50 - 2000
48075-04	Usabel	ES017MSPFES055MAR002722	Río Altube II	50 - 2000
48075-06	Manzarraga	ES017MSPFES055MAR002722	Río Altube II	50 - 2000
48075-07	Bestialde	ES017MSPFES055MAR002722	Río Altube II	50 - 2000
48075-09	Arbaiza	ES017MSPFES055MAR002722	Río Altube II	50 - 2000
48080-01	Oiola	ES017MSPFES111R074010	Galindo-A	> 15000
48086-01	El Salto del Agua	ES017MSPFES111R075010	Barbadun-A	50 - 2000

Anexo I. Plan Hidrológico de la parte española de la DH del CANTÁBRICO ORIENTAL (2015-2021)

Código zona protegida	Nombre zona protegida	Código masa	Nombre masa	Población abastecida estimada
48086-02	Traslaviña	ES017MSPFES111R075010	Barbadun-A	50 - 2000
48086-03	Tresmoral I	ES017MSPFES111R075010	Barbadun-A	50 - 2000
48086-04	Tresmoral II	ES017MSPFES111R075010	Barbadun-A	50 - 2000
48086-05	El Rayon	ES017MSPFES111R075010	Barbadun-A	50 - 2000
48086-06	La Teja	ES017MSPFES111R075010	Barbadun-A	50 - 2000
48092-01	Embalse Lekubaso	ES017MSPFES068MAR002841	Río Nervión II	2000 - 15000
48095-01	Eitzaga o Aixola	ES017MSPFES111R041020	Ego-A	2000 - 15000
48095-02	Tellería	ES017MSPFES111R041020	Ego-A	2000 - 15000
48906-01	Kalero	-	-	50 - 2000
48906-02	Baldatika I	-	-	2000 - 15000
48910-01	Río Orobios (abastecimiento industrial)	ES017MSPFES064MAR002820	Río Maguna	50 - 2000
48911-01	Kanpantxu	ES017MSPFES111R046010	Oka-A	2000 - 15000
48912-01	Embalse Artiba	ES017MSPFES073MAR002920	Río Cadagua IV	2000 - 15000
48914-01	Golako II	ES017MSPFES111R046030	Golako-A	2000 - 15000
48914-02	Golako I	ES017MSPFES111R046030	Golako-A	2000 - 15000
A-99-99109	E. Ordunte	ES017MSPFES069MAR002860	Embalse del Ordunte	> 15000
A-99-99110	A. Balcaba	ES017MSPFES069MAR002850	Río Ordunte II	> 15000
A-99-99121	(E. Artikutza)	ES017MSPFES017MAR002450	Río Añarbe	> 15000
A-99-99311	-	ES017MSPFES005MAR002390	Río Ezcurra y Espelura	50 - 2000
A-99-99312	-	ES017MSPFES005MAR002390	Río Ezcurra y Espelura	50 - 2000
A-99-99313	-	ES017MSPFES005MAR002390	Río Ezcurra y Espelura	50 - 2000
A-99-99903	Regata Atemotz	ES017MSPFES027MAR002630	Río Leizarán I	2000 - 15000
A-99-99904	Regata Pagadi Txiki	ES017MSPFES018MAR002491	Río Urumea II	50 - 2000
A-99-99905	Regata Gazpillo	ES017MSPFES027MAR002630	Río Leizarán I	2000 - 15000
A-99-99907	Arroyo Saralla	ES017MSPFES010MAR002420	Río Bidasoa III	50 - 2000
A-99-99910	Arroyo Balcaba	ES017MSPFES069MAR002850	Río Ordunte II	> 15000
A-99-99911	Regata Txixillo, San Antón y Auritz y río Ezkurra	ES017MSPFES005MAR002390	Río Ezcurra y Espelura	2000 - 15000

Apéndice 7.2. Zonas de captación de agua subterránea para abastecimiento

Código zona protegida	Nombre zona protegida	Código masa	Nombre masa	Población abastecida estimada
01002-02	Artomaña	ES017MSBT013.006	Mena-Orduña	50 - 2000
01002-04	Karduras	ES017MSBT013.006	Mena-Orduña	50 - 2000
01002-05	Venta Los Aires	ES017MSBT013.006	Mena-Orduña	50 - 2000
01002-07	Sondeo Berganzo	ES017MSBT017.006	Anticlinorio sur	50 - 2000
01002-08	Lekamaña-2	ES017MSBT013.006	Mena-Orduña	< 50
01002-09	La Ascension	ES017MSBT013.006	Mena-Orduña	2000 - 15000
01002-10	Iperraga	ES017MSBT017.006	Anticlinorio sur	50 - 2000
01002-11	La Tejera	ES017MSBT013.006	Mena-Orduña	2000 - 15000
01003-01	Gantzaga	ES017MSBT017.006	Anticlinorio sur	2000 - 15000
01003-02	Arrikoiti	ES017MSBT017.006	Anticlinorio sur	50 - 2000
01003-03	Etxaguen II	ES017MSBT017.006	Anticlinorio sur	50 - 2000
01003-04	Etxaguen I	ES017MSBT017.006	Anticlinorio sur	50 - 2000
01003-05	San Adrian 1	ES017MSBT017.006	Anticlinorio sur	50 - 2000
01003-06	San Adrian 2	ES017MSBT017.006	Anticlinorio sur	50 - 2000
01003-07	San Adrian 3	ES017MSBT017.006	Anticlinorio sur	50 - 2000
01003-08	San Adrian 4	ES017MSBT017.006	Anticlinorio sur	50 - 2000
01003-09	San Adrian 5	ES017MSBT017.006	Anticlinorio sur	50 - 2000
01003-10	San Asensio 2	ES017MSBT017.006	Anticlinorio sur	50 - 2000
01003-11	San Asensio 1	ES017MSBT017.006	Anticlinorio sur	50 - 2000
01003-12	San Asensio 3	ES017MSBT017.006	Anticlinorio sur	50 - 2000
01004-01	Las Tobas	ES017MSBT013.006	Mena-Orduña	50 - 2000
01010-03	La Caseta	ES017MSBT013.006	Mena-Orduña	< 50
01010-09	Txomin	ES017MSBT013.006	Mena-Orduña	< 50
01010-11	Muñezcan-2	ES017MSBT013.006	Mena-Orduña	< 50
01010-12	Muñezcan-1	ES017MSBT013.006	Mena-Orduña	< 50
01010-13	Basualdo	ES017MSBT013.006	Mena-Orduña	50 - 2000
01010-14	Larreta	ES017MSBT017.006	Anticlinorio sur	< 50

Anexo I. Plan Hidrológico de la parte española de la DH del CANTÁBRICO ORIENTAL (2015-2021)

Código zona protegida	Nombre zona protegida	Código masa	Nombre masa	Población abastecida estimada
01010-15	Inarza	ES017MSBT013.006	Mena-Orduña	< 50
01010-16	El Ozo	ES017MSBT017.006	Anticlinorio sur	< 50
01010-17	Txintxurria	ES017MSBT013.006	Mena-Orduña	50 - 2000
01010-18	Tubiquito	ES017MSBT013.006	Mena-Orduña	< 50
01010-21	El Chorro-manantial	ES017MSBT013.006	Mena-Orduña	50 - 2000
01010-22	Agjel	ES017MSBT013.006	Mena-Orduña	50 - 2000
01010-24	Benaruto	ES017MSBT013.006	Mena-Orduña	< 50
01010-26	Txurru Bizidar	ES017MSBT013.006	Mena-Orduña	< 50
01010-27	Fuente de Otxaibe	ES017MSBT013.006	Mena-Orduña	< 50
01010-28	El Horcal	ES017MSBT017.006	Anticlinorio sur	< 50
01042-03	Ugalde pozo	ES017MSBT017.006	Anticlinorio sur	50 - 2000
01042-07	Galarraga talud	ES017MSBT017.006	Anticlinorio sur	< 50
01042-09	Asunsa cueva	ES017MSBT017.006	Anticlinorio sur	50 - 2000
01042-10	Galarraga pozo	ES017MSBT017.006	Anticlinorio sur	50 - 2000
01063-02	Fresnal	ES017MSBT017.006	Anticlinorio sur	50 - 2000
01063-07	Roble de la Cruz	ES017MSBT017.006	Anticlinorio sur	50 - 2000
1_O1032298	-	ES017MSBT013.006	Mena-Orduña	50 - 2000
1_O1032505	-	ES017MSBT017.001	Macizos Paleozoicos	50 - 2000
1_O1033104	Junto a la regata Ziobi	ES017MSBT017.001	Macizos Paleozoicos	-
1_O1033263	Legasa	ES017MSBT017.001	Macizos Paleozoicos	-
1_O1035219	Azkilarrea	ES017MSBT017.001	Macizos Paleozoicos	-
1_O1035220	Azkilarrea	ES017MSBT017.001	Macizos Paleozoicos	-
1_O1035221	Azkilarrea	ES017MSBT017.001	Macizos Paleozoicos	-
1_O1035222	Azkilarrea	ES017MSBT017.001	Macizos Paleozoicos	-
1_O1035223	Azkilarrea	ES017MSBT017.001	Macizos Paleozoicos	-
1_O1036046	La Vega	ES017MSBT017.006	Anticlinorio sur	-
1_O1037455	Prado "Amalia Iturralde"	ES017MSBT017.001	Macizos Paleozoicos	-
1_O1037818	-	ES017MSBT017.001	Macizos Paleozoicos	50 - 2000
1_O1038116	Anzo	ES017MSBT013.006	Mena-Orduña	-
1_O1038120	Arizkun	ES017MSBT017.001	Macizos Paleozoicos	-
1_O1038318	Barrio de Alkaia	ES017MSBT017.001	Macizos Paleozoicos	-
1_O1038497	-	ES017MSBT013.006	Mena-Orduña	-
1_O1038902	Monte comunal de Areso	ES017MSBT013.012	Basaburua-Ulzama	-
1_O1039513	Barrio Siones	ES017MSBT013.006	Mena-Orduña	-
1_O1039791	Barrio de Meaka	ES017MSBT017.001	Macizos Paleozoicos	-
1_O1040037	Venta San Blas	ES017MSBT017.001	Macizos Paleozoicos	-
1_O1040140	Menamayor	ES017MSBT013.006	Mena-Orduña	-
1_O1040310	-	ES017MSBT013.012	Basaburua-Ulzama	50 - 2000
1_O1040349	Errekalde	ES017MSBT017.001	Macizos Paleozoicos	50 - 2000
1_O1040500	-	ES017MSBT013.006	Mena-Orduña	-
1_O1040888	Monte Aizpara	ES017MSBT017.001	Macizos Paleozoicos	-
1_O1041596	El Fontanal	ES017MSBT017.001	Macizos Paleozoicos	-
1_O1041640	Barrio de Ahedo	ES017MSBT013.006	Mena-Orduña	-
1_O1041743	-	ES017MSBT013.006	Mena-Orduña	-
1_O1042110	-	ES017MSBT013.006	Mena-Orduña	-
1_O1042143	Almandoz	ES017MSBT017.001	Macizos Paleozoicos	50 - 2000
1_O1042292	-	ES017MSBT013.006	Mena-Orduña	-
1_O1042297	-	ES017MSBT017.001	Macizos Paleozoicos	50 - 2000
1_O1042573	Dehesa Ordunte	ES017MSBT017.006	Anticlinorio sur	-
1_O1042647	Paraje Isturra	ES017MSBT013.012	Basaburua-Ulzama	50 - 2000
1_O1043756	Fuente de Ageladero	ES017MSBT017.006	Anticlinorio sur	-
1_O1049949	Azkilarrea	ES017MSBT017.001	Macizos Paleozoicos	-
1_O1049950	Aranaz	ES017MSBT017.001	Macizos Paleozoicos	50 - 2000
1_O1049953	Aranaz	ES017MSBT017.001	Macizos Paleozoicos	50 - 2000
1_O1049954	Aranaz	ES017MSBT017.001	Macizos Paleozoicos	50 - 2000
1_O1049955	Aranaz	ES017MSBT017.001	Macizos Paleozoicos	50 - 2000
1_O1050055	Gaztain-Landakoborda	ES017MSBT017.001	Macizos Paleozoicos	50 - 2000
1_O1050056	Garzain-Itxondo	ES017MSBT017.001	Macizos Paleozoicos	50 - 2000
1_O1050057	Garzain-Otxango	ES017MSBT017.001	Macizos Paleozoicos	50 - 2000
1_O1050058	Garzain-Larrachipi	ES017MSBT017.001	Macizos Paleozoicos	50 - 2000
1_O1050059	Garzain-Otsabio	ES017MSBT017.001	Macizos Paleozoicos	50 - 2000
1_O1050060	Garzain-Otsabio	ES017MSBT017.001	Macizos Paleozoicos	50 - 2000
1_O1050061	Garzain-Otsabio	ES017MSBT017.001	Macizos Paleozoicos	50 - 2000
1_O1050065	Elvetea-Legarreko-Malda	ES017MSBT017.001	Macizos Paleozoicos	50 - 2000
1_O1050067	Arrayoz-Ayerregui	ES017MSBT017.001	Macizos Paleozoicos	50 - 2000

Anexo I. Plan Hidrológico de la parte española de la DH del CANTÁBRICO ORIENTAL (2015-2021)

Código zona protegida	Nombre zona protegida	Código masa	Nombre masa	Población abastecida estimada
1_O1050068	Arrayoz-Sagaspilleta	ES017MSBT017.001	Macizos Paleozoicos	50 - 2000
1_O1050069	Azpilcueta-Arrotako-Iturria	ES017MSBT017.001	Macizos Paleozoicos	-
1_O1050070	Azpilcueta-Iturrizar-Malda	ES017MSBT017.001	Macizos Paleozoicos	-
1_O1050071	Azpilcueta-Baloy	ES017MSBT017.001	Macizos Paleozoicos	-
1_O1050072	Azpilcueta-Ansonkoborda-Alde	ES017MSBT017.001	Macizos Paleozoicos	-
1_O1050073	Azpilcueta-Larrondo	ES017MSBT017.001	Macizos Paleozoicos	-
1_O1050074	Azpilcueta-Bagalde	ES017MSBT017.001	Macizos Paleozoicos	-
1_O1050076	Arizcun-Elapuzu	ES017MSBT017.001	Macizos Paleozoicos	-
1_O1050077	Arizcun-Lartea	ES017MSBT017.001	Macizos Paleozoicos	-
1_O1050078	Arizcun-Zanguilemarro	ES017MSBT017.001	Macizos Paleozoicos	-
1_O1050079	Arizcun-Borda-Alde	ES017MSBT017.001	Macizos Paleozoicos	-
1_O1050080	Arizcun-San Miguel	ES017MSBT017.001	Macizos Paleozoicos	< 50
1_O1050081	Arizcun-Aincialde	ES017MSBT017.001	Macizos Paleozoicos	-
1_O1050082	Arizcun-Otsanaiz	ES017MSBT017.001	Macizos Paleozoicos	-
1_O1050088	Lecaroz-Zazpi-Iturri	ES017MSBT017.001	Macizos Paleozoicos	50 - 2000
1_O1050089	Irurita-Yeseria	ES017MSBT017.001	Macizos Paleozoicos	50 - 2000
1_O1050091	Irurita-Erovio	ES017MSBT017.001	Macizos Paleozoicos	50 - 2000
1_O1050095	Elizondo-Maistruzar	ES017MSBT017.001	Macizos Paleozoicos	50 - 2000
1_O1050096	Elizondo-Fuente Hermosa	ES017MSBT017.001	Macizos Paleozoicos	50 - 2000
1_O1050098	Elizondo-Berro	ES017MSBT017.001	Macizos Paleozoicos	50 - 2000
1_O1050099	Errazu-Ateka-Aundi	ES017MSBT017.001	Macizos Paleozoicos	50 - 2000
1_O1050100	Errazu-Mendibil	ES017MSBT017.001	Macizos Paleozoicos	50 - 2000
1_O1050101	Ciga-Orombor	ES017MSBT013.012	Basaburua-Ulzama	< 50
1_O1050102	Ciga-Urlex	ES017MSBT017.001	Macizos Paleozoicos	< 50
1_O1050104	Ciga-Zimiztegui	ES017MSBT013.012	Basaburua-Ulzama	< 50
1_O1050107	Errazu-Mendibil	ES017MSBT017.001	Macizos Paleozoicos	50 - 2000
1_O1050143	Elizondo-Aintz	ES017MSBT017.001	Macizos Paleozoicos	50 - 2000
1_O1050144	Elizondo-Alzua	ES017MSBT017.001	Macizos Paleozoicos	50 - 2000
1_O1050272	Trosketa	ES017MSBT013.012	Basaburua-Ulzama	50 - 2000
1_O1050273	Gaztelu-Ganbo	ES017MSBT017.001	Macizos Paleozoicos	50 - 2000
1_O1050275	Ascarraga	ES017MSBT013.012	Basaburua-Ulzama	50 - 2000
1_O1050276	Errekorri	ES017MSBT013.012	Basaburua-Ulzama	50 - 2000
1_O1050277	Lizazar	ES017MSBT013.012	Basaburua-Ulzama	50 - 2000
1_O1050278	Donamaria-Iturrizar	ES017MSBT013.012	Basaburua-Ulzama	50 - 2000
1_O1050324	-	ES017MSBT017.001	Macizos Paleozoicos	-
1_O1050353	Artola	ES017MSBT017.001	Macizos Paleozoicos	-
1_O1050639	Junto al Matadero Municipal	ES017MSBT017.001	Macizos Paleozoicos	-
1_O1050648	Leuriza	ES017MSBT013.012	Basaburua-Ulzama	-
1_O1050653	Zugarramurdi-Azkoa	ES017MSBT017.001	Macizos Paleozoicos	50 - 2000
1_O1050747	Meatze (Comunal)	ES017MSBT017.001	Macizos Paleozoicos	-
1_O1050776	Gañeoleta-Lapiche	ES017MSBT017.001	Macizos Paleozoicos	-
1_O1059422	-	ES017MSBT017.001	Macizos Paleozoicos	50 - 2000
1_O1065488	Calle Lasaga	ES017MSBT017.001	Macizos Paleozoicos	50 - 2000
1_O1065871	Maya de Baztan	ES017MSBT017.001	Macizos Paleozoicos	50 - 2000
1_O1066513	-	ES017MSBT017.001	Macizos Paleozoicos	2000 - 15000
1_O1066514	-	ES017MSBT017.001	Macizos Paleozoicos	50 - 2000
1_O1066522	-	ES017MSBT017.001	Macizos Paleozoicos	50 - 2000
1_O1066523	-	ES017MSBT017.001	Macizos Paleozoicos	50 - 2000
1_O1066669	-	ES017MSBT013.006	Mena-Orduña	-
1_O1067020	-	ES017MSBT013.012	Basaburua-Ulzama	50 - 2000
1_O1067035	-	ES017MSBT013.006	Mena-Orduña	-
1_O1067036	Nacimiento del río Cadagua	ES017MSBT013.006	Mena-Orduña	-
1_O1067037	-	ES017MSBT013.006	Mena-Orduña	-
1_O1067983	Paraje Ezpeldeguia	ES017MSBT013.012	Basaburua-Ulzama	50 - 2000
1_O1070061	Gardelsoro	ES017MSBT017.001	Macizos Paleozoicos	-
1_O1072471	Paraje Otsondo Zelai, Puerto de Otsondo	ES017MSBT017.001	Macizos Paleozoicos	50 - 2000
2_O1038305	Vaguada de regata Goikoiturriko-erreaka	ES017MSBT017.001	Macizos Paleozoicos	-
2_O1039791	Barrio Meaka	ES017MSBT017.001	Macizos Paleozoicos	50 - 2000
2_O1040037	Venta San Blas	ES017MSBT017.001	Macizos Paleozoicos	-
2_O1040694	Gorriti	ES017MSBT013.012	Basaburua-Ulzama	50 - 2000
2_O1067020	Presa de Erreka-Aundi	ES017MSBT013.012	Basaburua-Ulzama	50 - 2000
2_O1067983	Paraje Ezpeldeguia	ES017MSBT013.012	Basaburua-Ulzama	50 - 2000
20002-02	Ipelarre	ES017MSBT017.003	Gatzume-Tolosa	50 - 2000

Anexo I. Plan Hidrológico de la parte española de la DH del CANTÁBRICO ORIENTAL (2015-2021)

Código zona protegida	Nombre zona protegida	Código masa	Nombre masa	Población abastecida estimada
20002-05	Mareazpi	ES017MSBT017.003	Gatzume-Tolosa	50 - 2000
20003-01	Esna Erreka	ES017MSBTES111S000015	Zumaia-Irun	50 - 2000
20004-02	Igaran Fuentes	ES017MSBT017.003	Gatzume-Tolosa	< 50
20004-03	Santa Marina	ES017MSBT017.003	Gatzume-Tolosa	50 - 2000
20004-04	Madariaga	ES017MSBT017.003	Gatzume-Tolosa	< 50
20004-05	Zazpiturri 4	ES017MSBT017.003	Gatzume-Tolosa	50 - 2000
20004-06	Zazpiturri 2	ES017MSBT017.003	Gatzume-Tolosa	50 - 2000
20004-07	Zazpiturri 3	ES017MSBT017.003	Gatzume-Tolosa	50 - 2000
20004-08	Zazpiturri 1	ES017MSBT017.003	Gatzume-Tolosa	50 - 2000
20004-09	Zazpiturri 6	ES017MSBT017.003	Gatzume-Tolosa	50 - 2000
20004-10	Zazpiturri 5	ES017MSBT017.003	Gatzume-Tolosa	50 - 2000
20009-03	Errekabeltz	ES017MSBT017.002	Andoain-Oiartzun	50 - 2000
20011-01	Bareño	ES017MSBT017.005	Sinclinorio de Bizkaia	50 - 2000
20011-02	Akiñabei	ES017MSBT017.005	Sinclinorio de Bizkaia	50 - 2000
20011-03	Laskurain	ES017MSBT017.005	Sinclinorio de Bizkaia	50 - 2000
20011-04	Katia	ES017MSBT017.005	Sinclinorio de Bizkaia	50 - 2000
20011-05	Abaro	ES017MSBT017.005	Sinclinorio de Bizkaia	50 - 2000
20011-06	Sondeo Akiñabei	ES017MSBT017.005	Sinclinorio de Bizkaia	50 - 2000
20014-01	Bordaberri 2	ES017MSBT017.003	Gatzume-Tolosa	50 - 2000
20014-02	Sorginzulo	ES017MSBT017.003	Gatzume-Tolosa	50 - 2000
20014-03	Bordaberri 1	ES017MSBT017.003	Gatzume-Tolosa	50 - 2000
20014-04	Captación Asteasu	ES017MSBT017.003	Gatzume-Tolosa	50 - 2000
20014-05	Asteasu S-2	ES017MSBT017.003	Gatzume-Tolosa	50 - 2000
20014-06	Asteasu S-1	ES017MSBT017.003	Gatzume-Tolosa	50 - 2000
20014-07	Iturriotz	ES017MSBT017.003	Gatzume-Tolosa	50 - 2000
20014-08	Sondeo 1-Asteasu	ES017MSBT017.003	Gatzume-Tolosa	50 - 2000
20014-09	Sondeo 2-Asteasu	ES017MSBT017.003	Gatzume-Tolosa	50 - 2000
20014-10	Sondeo 3-Asteasu	ES017MSBT017.003	Gatzume-Tolosa	50 - 2000
20016-05	Otzarreta	ES017MSBT017.003	Gatzume-Tolosa	50 - 2000
20016-06	Amezketalardi	ES017MSBT017.003	Gatzume-Tolosa	50 - 2000
20016-07	Sagastizabal	ES017MSBT017.003	Gatzume-Tolosa	50 - 2000
20017-07	Izarraitz	ES017MSBTES111S000007	Izarraitz	50 - 2000
20018-03	Aratz-Erreka	ES017MSBT017.004	Anticlinorio norte	50 - 2000
20018-04	Iturralde Saletxe	ES017MSBT017.003	Gatzume-Tolosa	50 - 2000
20018-05	Urrestilla Goikoa	ES017MSBT017.003	Gatzume-Tolosa	50 - 2000
20018-06	Urrestilla Behekoa	ES017MSBT017.003	Gatzume-Tolosa	50 - 2000
20018-07	Manantial Gurutzeta	ES017MSBT017.005	Sinclinorio de Bizkaia	50 - 2000
20018-08	Abitain Goikoa	ES017MSBTES111S000007	Izarraitz	50 - 2000
20018-09	Abitain Behekoa	ES017MSBTES111S000007	Izarraitz	50 - 2000
20018-10	Abeta 1	ES017MSBTES111S000007	Izarraitz	50 - 2000
20018-11	Abeta 2	ES017MSBTES111S000007	Izarraitz	50 - 2000
20018-12	Izazpi	ES017MSBT017.005	Sinclinorio de Bizkaia	2000 - 15000
20018-13	Elosiaga	ES017MSBT017.003	Gatzume-Tolosa	50 - 2000
20018-14	Iturri Azkiaga	ES017MSBT017.003	Gatzume-Tolosa	50 - 2000
20018-15	Sondeos Gurutzeta	ES017MSBT017.005	Sinclinorio de Bizkaia	50 - 2000
20019-06	Makinetxe	ES017MSBT017.006	Anticlinorio sur	50 - 2000
20020-02	Seasola	ES017MSBT017.004	Anticlinorio norte	50 - 2000
20020-03	Iduyaga	ES017MSBT017.004	Anticlinorio norte	50 - 2000
20020-04	Zaldibita	ES017MSBT017.003	Gatzume-Tolosa	50 - 2000
20020-05	Errota	ES017MSBT017.003	Gatzume-Tolosa	50 - 2000
20020-06	Nuarbe	ES017MSBT017.004	Anticlinorio norte	50 - 2000
20020-07	Iturburu	ES017MSBT017.003	Gatzume-Tolosa	50 - 2000
20024-14	Sondeo Olan	ES017MSBT017.003	Gatzume-Tolosa	< 50
20027-01	Aizbeltz	ES017MSBT017.003	Gatzume-Tolosa	50 - 2000
20027-02	Ezkurreta	ES017MSBT017.003	Gatzume-Tolosa	50 - 2000
20036-05	Artzu	ES017MSBTES111S000014	Jaizkibel	2000 - 15000
20036-06	Esteutz	ES017MSBTES111S000014	Jaizkibel	2000 - 15000
20036-07	JE3	ES017MSBTES111S000014	Jaizkibel	2000 - 15000
20036-08	JE2	ES017MSBTES111S000014	Jaizkibel	2000 - 15000
20036-09	DJH4	ES017MSBTES111S000014	Jaizkibel	2000 - 15000
20036-10	JE1	ES017MSBTES111S000014	Jaizkibel	2000 - 15000
20036-11	JE5	ES017MSBTES111S000014	Jaizkibel	2000 - 15000
20036-12	JE9	ES017MSBTES111S000014	Jaizkibel	2000 - 15000
20040-02	Larrain	ES017MSBT017.002	Andoain-Oiartzun	50 - 2000
20041-01	Izkizkita	ES017MSBT017.003	Gatzume-Tolosa	50 - 2000

Anexo I. Plan Hidrológico de la parte española de la DH del CANTÁBRICO ORIENTAL (2015-2021)

Código zona protegida	Nombre zona protegida	Código masa	Nombre masa	Población abastecida estimada
20047-01	Lizardi-1	ES017MSBT017.003	Gatzume-Tolosa	50 - 2000
20047-02	Lizardi-2	ES017MSBT017.005	Sinclinorio de Bizkaia	50 - 2000
20047-03	Lizardi-3	ES017MSBT017.003	Gatzume-Tolosa	50 - 2000
20047-04	Urkia-2	ES017MSBT017.005	Sinclinorio de Bizkaia	50 - 2000
20048-02	Asteasu-2	ES017MSBT017.003	Gatzume-Tolosa	50 - 2000
20049-01	Agerre 1	ES017MSBT017.006	Anticlinorio sur	< 50
20049-03	Añoa-1	ES017MSBT017.006	Anticlinorio sur	50 - 2000
20049-04	Añoa-2	ES017MSBT017.006	Anticlinorio sur	50 - 2000
20049-05	Añoa-3	ES017MSBT017.006	Anticlinorio sur	50 - 2000
20050-01	Azka	ES017MSBT017.003	Gatzume-Tolosa	50 - 2000
20050-12	Izaguirre 1 Goikoa 1	ES017MSBT017.003	Gatzume-Tolosa	< 50
20050-13	Izaguirre 1 Goikoa 2	ES017MSBT017.003	Gatzume-Tolosa	< 50
20050-14	Izaguirre 1 Bekoa	ES017MSBT017.003	Gatzume-Tolosa	< 50
20050-15	Añaundi	ES017MSBT017.003	Gatzume-Tolosa	< 50
20052-01	Basabe	ES017MSBT017.003	Gatzume-Tolosa	50 - 2000
20054-01	Opote	ES017MSBT017.003	Gatzume-Tolosa	50 - 2000
20055-01	Bostiturrieta	ES017MSBT017.006	Anticlinorio sur	50 - 2000
20055-02	Beneras	ES017MSBT017.006	Anticlinorio sur	50 - 2000
20055-03	Kobate	ES017MSBT017.006	Anticlinorio sur	50 - 2000
20058-01	Urkandieta-1	ES017MSBT017.006	Anticlinorio sur	50 - 2000
20058-02	Captación-9	ES017MSBT017.006	Anticlinorio sur	50 - 2000
20058-03	Captación-8	ES017MSBT017.006	Anticlinorio sur	50 - 2000
20058-04	Soratxo	ES017MSBT017.006	Anticlinorio sur	50 - 2000
20058-05	Añoa-4	ES017MSBT017.006	Anticlinorio sur	50 - 2000
20058-06	Urkandieta-2	ES017MSBT017.006	Anticlinorio sur	50 - 2000
20059-04	Iturbeltz	ES017MSBTES111S000041	Aranzazu	50 - 2000
20059-05	Sondeo 1-Oñati	ES017MSBTES111S000041	Aranzazu	50 - 2000
20059-06	Sondeo 2-Oñati	ES017MSBTES111S000041	Aranzazu	50 - 2000
20059-07	Sondeo 3-Oñati	ES017MSBTES111S000041	Aranzazu	50 - 2000
20059-08	Sondeo 4-Oñati	ES017MSBTES111S000041	Aranzazu	50 - 2000
20059-09	Sondeo 5-Oñati	ES017MSBTES111S000041	Aranzazu	50 - 2000
20059-10	Sondeo 6-Oñati	ES017MSBTES111S000041	Aranzazu	50 - 2000
20059-11	Urzulo-Oñati	ES017MSBT017.006	Anticlinorio sur	50 - 2000
20064-06	Zabordi	ES017MSBTES111S000014	Jaizkibel	50 - 2000
20064-07	Lete	ES017MSBTES111S000014	Jaizkibel	50 - 2000
20064-08	Monatxo 5	ES017MSBTES111S000014	Jaizkibel	50 - 2000
20064-09	Lete (dos)	ES017MSBTES111S000014	Jaizkibel	50 - 2000
20064-10	Monatxo 4	ES017MSBTES111S000014	Jaizkibel	50 - 2000
20064-11	Monatxo 3	ES017MSBTES111S000014	Jaizkibel	50 - 2000
20064-12	Galeria Monatxo	ES017MSBTES111S000014	Jaizkibel	2000 - 15000
20066-05	Iturbe	ES017MSBT017.003	Gatzume-Tolosa	50 - 2000
20066-06	Antzesku	ES017MSBT017.003	Gatzume-Tolosa	50 - 2000
20067-01	Aitzpitarte	ES017MSBT017.002	Andoain-Oiartzun	50 - 2000
20069-02	Epele Erreka	ES017MSBT017.002	Andoain-Oiartzun	50 - 2000
20073-03	Erroizpe manantial 2	ES017MSBTES111S000015	Zumaia-Irun	50 - 2000
20073-04	Erroizpe manantial 1	ES017MSBTES111S000015	Zumaia-Irun	50 - 2000
20074-01	Elosua	ES017MSBT017.005	Sinclinorio de Bizkaia	50 - 2000
20077-01	Iturrondi	ES017MSBT017.006	Anticlinorio sur	50 - 2000
20077-02	Proximo Iturrondi 1	ES017MSBT017.006	Anticlinorio sur	50 - 2000
20077-03	Proximo Iturrondi 2	ES017MSBT017.006	Anticlinorio sur	50 - 2000
20077-04	Proximo Iturrondi 3	ES017MSBT017.006	Anticlinorio sur	50 - 2000
20077-05	Proximo Iturrondi 4	ES017MSBT017.006	Anticlinorio sur	50 - 2000
20901-02	Tantorta	ES017MSBTES111S000007	Izarraitz	50 - 2000
20901-03	Pozo K-1	ES017MSBTES111S000007	Izarraitz	2000 - 15000
20901-04	Pozo K-3	ES017MSBTES111S000007	Izarraitz	2000 - 15000
20901-05	Cueva Irabaneta	ES017MSBTES111S000007	Izarraitz	2000 - 15000
20907-01	Ostobaso	ES017MSBT017.003	Gatzume-Tolosa	< 50
20907-02	Yoya	ES017MSBT017.003	Gatzume-Tolosa	< 50
20907-03	Etxaburua	ES017MSBT017.003	Gatzume-Tolosa	< 50
20907-04	Altzarte	ES017MSBT017.003	Gatzume-Tolosa	< 50
20907-05	Sondeo Iturrondi	ES017MSBT017.003	Gatzume-Tolosa	< 50
20907-06	Gabirondo 1	ES017MSBT017.003	Gatzume-Tolosa	< 50
20907-07	Gabirondo 2	ES017MSBT017.003	Gatzume-Tolosa	< 50
20907-08	Sondeo Gabirondo	ES017MSBT017.003	Gatzume-Tolosa	< 50
20907-09	Erroizpe Goikoa	ES017MSBT017.003	Gatzume-Tolosa	< 50

Anexo I. Plan Hidrológico de la parte española de la DH del CANTÁBRICO ORIENTAL (2015-2021)

Código zona protegida	Nombre zona protegida	Código masa	Nombre masa	Población abastecida estimada
20907-10	Erroizpe Bekoa 4	ES017MSBT017.003	Gatzume-Tolosa	< 50
20907-11	Erroizpe Bekoa 3	ES017MSBT017.003	Gatzume-Tolosa	< 50
20907-12	Erroizpe Bekoa 2	ES017MSBT017.003	Gatzume-Tolosa	< 50
20907-13	Erroizpe Bekoa 1	ES017MSBT017.003	Gatzume-Tolosa	< 50
3_01039817	Paraje Arri-Zurita	ES017MSBT013.012	Basaburua-Ulzama	50 - 2000
4_01038305	Vaguada regata Goikoiturriko Erreka	ES017MSBT017.001	Macizos Paleozoicos	-
48002-01	El Cerrillo 1	ES017MSBT017.006	Anticlinorio sur	50 - 2000
48002-02	El Cerrillo 2	ES017MSBT017.006	Anticlinorio sur	50 - 2000
48002-03	El Cerrillo 3	ES017MSBT017.006	Anticlinorio sur	50 - 2000
48002-04	El Cerrillo 4	ES017MSBT017.006	Anticlinorio sur	50 - 2000
48002-05	El Cerrillo 5	ES017MSBT017.006	Anticlinorio sur	50 - 2000
48002-06	El Cerrillo 7	ES017MSBT017.006	Anticlinorio sur	50 - 2000
48002-07	El Cerrillo 8	ES017MSBT017.006	Anticlinorio sur	50 - 2000
48002-08	El Cerrillo 9	ES017MSBT017.006	Anticlinorio sur	50 - 2000
48003-01	Goitia	ES017MSBT017.005	Sinclinorio de Bizkaia	< 50
48003-02	Alakao Sondeo	ES017MSBT017.005	Sinclinorio de Bizkaia	50 - 2000
48003-05	Berruetas manantial	ES017MSBT017.005	Sinclinorio de Bizkaia	50 - 2000
48003-07	Larrabe	ES017MSBT017.005	Sinclinorio de Bizkaia	< 50
48003-08	Bernagoitia	ES017MSBT017.006	Anticlinorio sur	< 50
48003-09	Urgoso	ES017MSBT017.005	Sinclinorio de Bizkaia	50 - 2000
48003-10	Laspide	ES017MSBT017.005	Sinclinorio de Bizkaia	< 50
48003-11	Errekatxu	ES017MSBT017.005	Sinclinorio de Bizkaia	50 - 2000
48003-12	Zuazagoitia	ES017MSBT017.005	Sinclinorio de Bizkaia	50 - 2000
48003-13	Ategorri I	ES017MSBT017.005	Sinclinorio de Bizkaia	50 - 2000
48003-14	Ategorri II	ES017MSBT017.005	Sinclinorio de Bizkaia	50 - 2000
48003-15	Ategorri III	ES017MSBT017.005	Sinclinorio de Bizkaia	50 - 2000
48003-16	Ategorri IV	ES017MSBT017.005	Sinclinorio de Bizkaia	50 - 2000
48003-18	San Pedro Boroa	ES017MSBT017.005	Sinclinorio de Bizkaia	50 - 2000
48003-19	Azuetas	ES017MSBT017.005	Sinclinorio de Bizkaia	< 50
48003-20	Betzuen	ES017MSBT017.004	Anticlinorio norte	< 50
48004-03	Baboliña	ES017MSBTES1115000008	Ereñozar	50 - 2000
48004-04	Ortzeria	ES017MSBTES1115000008	Ereñozar	50 - 2000
48004-05	Korteziera	ES017MSBTES1115000008	Ereñozar	50 - 2000
48004-06	Balsa Lekeitio 2	ES017MSBT017.004	Anticlinorio norte	2000 - 15000
48004-07	Balsa Lekeitio 1	ES017MSBT017.004	Anticlinorio norte	2000 - 15000
48004-08	Ballastegi	ES017MSBT017.004	Anticlinorio norte	50 - 2000
48007-05	Berreño I	ES017MSBT017.004	Anticlinorio norte	50 - 2000
48007-06	Berreño II	ES017MSBT017.004	Anticlinorio norte	50 - 2000
48007-07	Ulemendi I	ES017MSBT017.005	Sinclinorio de Bizkaia	50 - 2000
48007-08	Ulemendi II	ES017MSBT017.005	Sinclinorio de Bizkaia	50 - 2000
48007-09	Ulemendi III	ES017MSBT017.005	Sinclinorio de Bizkaia	50 - 2000
48007-10	Ulemendi IV	ES017MSBT017.005	Sinclinorio de Bizkaia	50 - 2000
48007-11	Ulemendi V	ES017MSBT017.005	Sinclinorio de Bizkaia	50 - 2000
48007-12	Erregaresti	ES017MSBT017.005	Sinclinorio de Bizkaia	50 - 2000
48007-13	Iñuzi	ES017MSBT017.005	Sinclinorio de Bizkaia	50 - 2000
48007-14	Okis	ES017MSBT017.005	Sinclinorio de Bizkaia	50 - 2000
48007-15	Muxo	ES017MSBT017.005	Sinclinorio de Bizkaia	50 - 2000
48007-16	Urtieta 1	ES017MSBT017.005	Sinclinorio de Bizkaia	50 - 2000
48007-17	Urtieta 2	ES017MSBT017.005	Sinclinorio de Bizkaia	50 - 2000
48007-18	Urtieta 3	ES017MSBT017.005	Sinclinorio de Bizkaia	50 - 2000
48007-19	Urtieta 4	ES017MSBT017.005	Sinclinorio de Bizkaia	50 - 2000
48007-20	Urtieta 5	ES017MSBT017.005	Sinclinorio de Bizkaia	50 - 2000
48007-21	La Mina	ES017MSBT017.005	Sinclinorio de Bizkaia	50 - 2000
48007-22	Sondeo emergencia o Sondeo Montezubi	ES017MSBT017.005	Sinclinorio de Bizkaia	2000 - 15000
48008-01	Pedreo	ES017MSBT017.006	Anticlinorio sur	50 - 2000
48010-05	Zaloneta	ES017MSBT017.005	Sinclinorio de Bizkaia	50 - 2000
48010-06	Arkaitxiki	ES017MSBT017.005	Sinclinorio de Bizkaia	50 - 2000
48010-07	Arrieta	ES017MSBT017.005	Sinclinorio de Bizkaia	50 - 2000
48016-01	Sustatxa	ES017MSBT017.005	Sinclinorio de Bizkaia	< 50
48018-07	Urepel	ES017MSBT017.004	Anticlinorio norte	50 - 2000
48019-01	San Trokas Santrokai 4	ES017MSBT017.005	Sinclinorio de Bizkaia	50 - 2000
48019-02	San Trokas Santrokai 3	ES017MSBT017.005	Sinclinorio de Bizkaia	50 - 2000
48019-03	San Trokas Santrokai 2	ES017MSBT017.005	Sinclinorio de Bizkaia	50 - 2000
48019-04	San Trokas Santrokai 1	ES017MSBT017.005	Sinclinorio de Bizkaia	50 - 2000

Anexo I. Plan Hidrológico de la parte española de la DH del CANTÁBRICO ORIENTAL (2015-2021)

Código zona protegida	Nombre zona protegida	Código masa	Nombre masa	Población abastecida estimada
48019-05	Lasuen 3	ES017MSBT017.005	Sinclinorio de Bizkaia	50 - 2000
48019-06	Lasuen 2	ES017MSBT017.005	Sinclinorio de Bizkaia	50 - 2000
48019-07	Lasuen 1	ES017MSBT017.005	Sinclinorio de Bizkaia	50 - 2000
48019-08	Lasuen 4	ES017MSBT017.005	Sinclinorio de Bizkaia	50 - 2000
48019-09	La Marquesa	ES017MSBT017.005	Sinclinorio de Bizkaia	50 - 2000
48019-10	Aguirregoiti	ES017MSBT013.002	Oiz	50 - 2000
48019-13	Oka 1	ES017MSBT013.002	Oiz	50 - 2000
48019-15	Betxuen 1	ES017MSBT013.002	Oiz	50 - 2000
48019-16	Urdela 1	ES017MSBT013.002	Oiz	50 - 2000
48019-17	Urdela 2	ES017MSBT013.002	Oiz	50 - 2000
48019-18	Urdela 3	ES017MSBT013.002	Oiz	50 - 2000
48019-19	Manantiales Urdela	ES017MSBT013.002	Oiz	50 - 2000
48019-20	Sondeo Oiz 1	ES017MSBT013.002	Oiz	50 - 2000
48019-21	Sondeo Oiz 2	ES017MSBT013.002	Oiz	50 - 2000
48019-24	San Trokas Agirresekona 3	ES017MSBT017.005	Sinclinorio de Bizkaia	50 - 2000
48019-25	San Trokas Agirresekona 1	ES017MSBT017.005	Sinclinorio de Bizkaia	50 - 2000
48019-26	San Trokas Agirresekona 2	ES017MSBT017.005	Sinclinorio de Bizkaia	50 - 2000
48027-02	Gibela	ES017MSBT017.006	Anticlinorio sur	50 - 2000
48030-01	Altzolabari	ES017MSBT017.004	Anticlinorio norte	50 - 2000
48030-02	Arnoriaga	ES017MSBT017.004	Anticlinorio norte	50 - 2000
48030-03	Gandianagusia	ES017MSBT017.004	Anticlinorio norte	2000 - 15000
48030-04	Arrimurriaga I	ES017MSBT017.004	Anticlinorio norte	50 - 2000
48030-05	Arrimurriaga II	ES017MSBT017.004	Anticlinorio norte	50 - 2000
48033-01	Bollar	ES017MSBTES1115000008	Ereñozar	50 - 2000
48037-06	Mina la Buena C	ES017MSBT017.006	Anticlinorio sur	50 - 2000
48037-07	Mina la Buena B	ES017MSBT017.006	Anticlinorio sur	50 - 2000
48037-08	Mina la Buena A	ES017MSBT017.006	Anticlinorio sur	50 - 2000
48037-09	Mina la Buena 3	ES017MSBT017.006	Anticlinorio sur	50 - 2000
48037-10	Mina la Buena 2	ES017MSBT017.006	Anticlinorio sur	50 - 2000
48037-11	Mina la Buena 1	ES017MSBT017.006	Anticlinorio sur	50 - 2000
48037-12	Peñas Negras 1	ES017MSBT017.006	Anticlinorio sur	50 - 2000
48037-13	Peñas Negras 2	ES017MSBT017.006	Anticlinorio sur	50 - 2000
48037-14	Peñas Negras 3	ES017MSBT017.006	Anticlinorio sur	50 - 2000
48037-15	Captación de San Pedro 2	ES017MSBT017.006	Anticlinorio sur	50 - 2000
48037-16	Magdalena	ES017MSBT017.006	Anticlinorio sur	50 - 2000
48037-17	Saoirtun o La Olla	ES017MSBT017.006	Anticlinorio sur	50 - 2000
48037-18	Captación Superficial 1	ES017MSBT017.006	Anticlinorio sur	50 - 2000
48037-19	Captación Superficial 2	ES017MSBT017.006	Anticlinorio sur	50 - 2000
48037-20	Captación Superficial 3	ES017MSBT017.006	Anticlinorio sur	50 - 2000
48037-21	Captación Superficial 4	ES017MSBT017.006	Anticlinorio sur	50 - 2000
48037-23	El Calero	ES017MSBT017.006	Anticlinorio sur	50 - 2000
48039-01	Garai sondeo	ES017MSBT013.002	Oiz	2000 - 15000
48039-03	Garai manantial	ES017MSBT013.002	Oiz	2000 - 15000
48041-01	Pozo de Errekalde	ES017MSBTES1115000008	Ereñozar	2000 - 15000
48042-01	San Juanales 3	ES017MSBT017.006	Anticlinorio sur	50 - 2000
48042-02	San Juanales 1	ES017MSBT017.006	Anticlinorio sur	50 - 2000
48042-03	San Juanales 4	ES017MSBT017.006	Anticlinorio sur	50 - 2000
48042-04	San Juanales 2	ES017MSBT017.006	Anticlinorio sur	50 - 2000
48042-05	San Juanales 7	ES017MSBT017.006	Anticlinorio sur	50 - 2000
48042-06	San Juanales 5	ES017MSBT017.006	Anticlinorio sur	50 - 2000
48042-07	San Juanales 6	ES017MSBT017.006	Anticlinorio sur	50 - 2000
48045-01	Nosolo 2	ES017MSBT017.006	Anticlinorio sur	50 - 2000
48045-02	Noceidal	ES017MSBT017.006	Anticlinorio sur	50 - 2000
48045-03	Nosolo 1	ES017MSBT017.006	Anticlinorio sur	50 - 2000
48046-06	Olaeta 1A	ES017MSBT017.005	Sinclinorio de Bizkaia	50 - 2000
48046-07	Pozo de Bombeo nº 3	ES017MSBTES1115000042	Gernika	2000 - 15000
48046-08	Amillaga	ES017MSBT017.005	Sinclinorio de Bizkaia	50 - 2000
48047-01	Tellería 3	ES017MSBTES1115000008	Ereñozar	50 - 2000
48047-02	Tellería 2A	ES017MSBTES1115000008	Ereñozar	50 - 2000
48047-03	Tellería 2B	ES017MSBTES1115000008	Ereñozar	50 - 2000
48047-04	Tellería 2C	ES017MSBTES1115000008	Ereñozar	50 - 2000
48047-05	Tellería 2D	ES017MSBTES1115000008	Ereñozar	50 - 2000
48047-06	Tellería 2E	ES017MSBTES1115000008	Ereñozar	50 - 2000
48047-07	Tellería 2F	ES017MSBTES1115000008	Ereñozar	50 - 2000
48047-08	Tellería 2G	ES017MSBTES1115000008	Ereñozar	50 - 2000

Anexo I. Plan Hidrológico de la parte española de la DH del CANTÁBRICO ORIENTAL (2015-2021)

Código zona protegida	Nombre zona protegida	Código masa	Nombre masa	Población abastecida estimada
48047-09	Tellería 2H	ES017MSBTES111S000008	Ereñozar	50 - 2000
48047-10	Tellería 1	ES017MSBTES111S000008	Ereñozar	50 - 2000
48047-11	Sondeo Okamika	ES017MSBTES111S000008	Ereñozar	2000 - 15000
48048-01	Laida	ES017MSBTES111S000008	Ereñozar	50 - 2000
48048-02	Arketas	ES017MSBTES111S000008	Ereñozar	50 - 2000
48049-01	Argin	ES017MSBTES111S000008	Ereñozar	50 - 2000
48049-02	Ulla	ES017MSBTES111S000008	Ereñozar	50 - 2000
48049-03	Sondeo Aboitz	ES017MSBTES111S000008	Ereñozar	50 - 2000
48058-01	Altzu	ES017MSBT017.005	Sinclinorio de Bizkaia	50 - 2000
48059-01	Harrobia-1	ES017MSBT013.004	Aramotz	2000 - 15000
48059-02	Harrobia-2	ES017MSBT013.004	Aramotz	2000 - 15000
48059-03	Landaluze	ES017MSBT013.004	Aramotz	50 - 2000
48060-01	Isasiarte	ES017MSBT017.004	Anticlinorio norte	50 - 2000
48060-02	Garramiola	ES017MSBT017.004	Anticlinorio norte	50 - 2000
48060-03	Iterixa o Ardantza	ES017MSBT017.005	Sinclinorio de Bizkaia	2000 - 15000
48060-04	Urko	ES017MSBT017.005	Sinclinorio de Bizkaia	2000 - 15000
48062-01	Astoa	ES017MSBT017.005	Sinclinorio de Bizkaia	50 - 2000
48064-03	Errotatxu	ES017MSBT017.004	Anticlinorio norte	2000 - 15000
48064-04	Santillandi	ES017MSBT017.004	Anticlinorio norte	50 - 2000
48067-06	Undas	ES017MSBT017.005	Sinclinorio de Bizkaia	50 - 2000
48067-07	Ajurias	ES017MSBT017.005	Sinclinorio de Bizkaia	50 - 2000
48067-08	Gorozika	ES017MSBT017.005	Sinclinorio de Bizkaia	50 - 2000
48067-13	Sondeo Magunas	ES017MSBT013.002	Oiz	50 - 2000
48067-14	Captación Magunas	ES017MSBT013.002	Oiz	50 - 2000
48067-15	Santamañe-2	ES017MSBT013.002	Oiz	50 - 2000
48067-16	Santamañe-3	ES017MSBT013.002	Oiz	50 - 2000
48067-17	Santamañe-1	ES017MSBT013.002	Oiz	50 - 2000
48070-01	Ubero Meabe	ES017MSBTES111S000008	Ereñozar	50 - 2000
48071-01	Valles	ES017MSBT017.006	Anticlinorio sur	50 - 2000
48071-02	Fuente del Oro	ES017MSBT017.006	Anticlinorio sur	50 - 2000
48071-03	Matanzas 1	ES017MSBT017.006	Anticlinorio sur	50 - 2000
48071-04	Matanzas 2	ES017MSBT017.006	Anticlinorio sur	50 - 2000
48071-05	Matanzas 3	ES017MSBT017.006	Anticlinorio sur	50 - 2000
48071-06	Matanzas 4	ES017MSBT017.006	Anticlinorio sur	50 - 2000
48071-07	Matanzas 5	ES017MSBT017.006	Anticlinorio sur	50 - 2000
48071-08	Los Enfermos	ES017MSBT017.006	Anticlinorio sur	50 - 2000
48074-02	Lendoñoigoiko 1	ES017MSBT013.006	Mena-Orduña	50 - 2000
48074-03	Lendoñoigoiko 2	ES017MSBT013.006	Mena-Orduña	50 - 2000
48074-04	Santa Clara	ES017MSBT013.006	Mena-Orduña	50 - 2000
48074-05	La Choza	ES017MSBT013.006	Mena-Orduña	50 - 2000
48074-06	Lateta	ES017MSBT013.006	Mena-Orduña	50 - 2000
48074-07	La Cueva	ES017MSBT013.006	Mena-Orduña	50 - 2000
48075-01	Sondeo Adaro	ES017MSBT017.006	Anticlinorio sur	50 - 2000
48075-05	Aldabide	ES017MSBT013.005	Itxina	50 - 2000
48075-08	Lekide	ES017MSBT017.006	Anticlinorio sur	50 - 2000
48079-01	Metxika 1	ES017MSBT017.005	Sinclinorio de Bizkaia	50 - 2000
48081-01	Juantxone	ES017MSBT017.006	Anticlinorio sur	50 - 2000
48086-07	El Sel	ES017MSBT017.006	Anticlinorio sur	50 - 2000
48086-08	Helechos	ES017MSBT017.006	Anticlinorio sur	50 - 2000
48086-09	Pedrejas II	ES017MSBT017.006	Anticlinorio sur	50 - 2000
48086-10	Pedrejas I	ES017MSBT017.006	Anticlinorio sur	50 - 2000
48086-11	Pedrejas IV	ES017MSBT017.006	Anticlinorio sur	50 - 2000
48086-12	Pedrejas III	ES017MSBT017.006	Anticlinorio sur	50 - 2000
48086-13	Pedrejas V	ES017MSBT017.006	Anticlinorio sur	50 - 2000
48086-14	Tapadas I	ES017MSBT017.006	Anticlinorio sur	50 - 2000
48086-15	Tapadas II	ES017MSBT017.006	Anticlinorio sur	50 - 2000
48086-16	Tapadas III	ES017MSBT017.006	Anticlinorio sur	50 - 2000
48086-17	Gorka	ES017MSBT017.006	Anticlinorio sur	50 - 2000
48086-18	Colina	ES017MSBT017.006	Anticlinorio sur	50 - 2000
48086-19	Pinos	ES017MSBT017.006	Anticlinorio sur	50 - 2000
48086-20	Sauco	ES017MSBT017.006	Anticlinorio sur	50 - 2000
48086-21	Interiores	ES017MSBT017.006	Anticlinorio sur	50 - 2000
48086-22	Saldamando	ES017MSBT017.006	Anticlinorio sur	50 - 2000
48086-23	San Nicolas	ES017MSBT017.006	Anticlinorio sur	50 - 2000
48086-24	El Haya de Abajo	ES017MSBT017.006	Anticlinorio sur	50 - 2000

Anexo I. Plan Hidrológico de la parte española de la DH del CANTÁBRICO ORIENTAL (2015-2021)

Código zona protegida	Nombre zona protegida	Código masa	Nombre masa	Población abastecida estimada
48086-25	El Haya de Arriba	ES017MSBT017.006	Anticlinorio sur	50 - 2000
48086-26	Ankonas II	ES017MSBT017.006	Anticlinorio sur	50 - 2000
48086-27	Ankonas III	ES017MSBT017.006	Anticlinorio sur	50 - 2000
48086-28	Ankonas IV	ES017MSBT017.006	Anticlinorio sur	50 - 2000
48086-29	Mina Maria	ES017MSBT017.006	Anticlinorio sur	50 - 2000
48086-30	Galeria	ES017MSBT017.006	Anticlinorio sur	50 - 2000
48086-31	Alen	ES017MSBT017.006	Anticlinorio sur	50 - 2000
48086-32	Pozo La Linde	ES017MSBT017.006	Anticlinorio sur	50 - 2000
48094-02	Santa Lucia	ES017MSBT013.004	Aramotz	50 - 2000
48902-01	Urederra 1	ES017MSBT017.005	Sinclinorio de Bizkaia	2000 - 15000
48902-02	Urederra 2	ES017MSBT017.005	Sinclinorio de Bizkaia	2000 - 15000
48909-01	Itza	ES017MSBTES111S000008	Ereñozar	50 - 2000
48909-02	Sakone 2	ES017MSBTES111S000008	Ereñozar	50 - 2000
48909-03	Tellería Nabarniz	ES017MSBTES111S000008	Ereñozar	50 - 2000
48909-04	Altzuerreka	ES017MSBTES111S000008	Ereñozar	50 - 2000
48909-05	Sakone 1	ES017MSBTES111S000008	Ereñozar	50 - 2000
48910-02	Gaiandas 2	ES017MSBT013.002	Oiz	2000 - 15000
48910-03	Gaiandas 1	ES017MSBT013.002	Oiz	2000 - 15000
48910-04	Gaiandas sondeo B	ES017MSBT013.002	Oiz	2000 - 15000
48910-05	Gaiandas sondeo A	ES017MSBT013.002	Oiz	2000 - 15000
48910-06	Gaiandas sondeo A BIS	ES017MSBT013.002	Oiz	2000 - 15000
48915-01	Oiz I	ES017MSBT017.005	Sinclinorio de Bizkaia	50 - 2000
48915-02	Oiz II	ES017MSBT017.005	Sinclinorio de Bizkaia	50 - 2000
48915-03	Muniategi	ES017MSBT017.005	Sinclinorio de Bizkaia	50 - 2000
48915-04	Alcibar	ES017MSBT017.005	Sinclinorio de Bizkaia	2000 - 15000
48915-05	Aranbaltza	ES017MSBT017.005	Sinclinorio de Bizkaia	50 - 2000
6_01038305	Vaguada de regata Goikoiturrik erreka	ES017MSBT017.001	Macizos Paleozoicos	-
A-99-50072	-	ES017MSBT013.006	Mena-Orduña	50 - 2000
A-99-50073	-	ES017MSBT013.006	Mena-Orduña	50 - 2000
A-99-50074	-	ES017MSBT013.006	Mena-Orduña	50 - 2000
A-99-50089	-	ES017MSBT013.012	Basaburua-Ulzama	50 - 2000
A-99-50094	-	ES017MSBT013.012	Basaburua-Ulzama	50 - 2000
A-99-50121	-	ES017MSBT013.006	Mena-Orduña	50 - 2000
A-99-50518	-	ES017MSBT013.006	Mena-Orduña	50 - 2000
A-99-99108	-	ES017MSBT013.006	Mena-Orduña	50 - 2000
A-99-99127	Vaguada Goiko Irurriko Erreka	ES017MSBT017.001	Macizos Paleozoicos	-
A-99-99901	Manantial Pagoleliko	ES017MSBT017.001	Macizos Paleozoicos	50 - 2000
A-99-99902	Manantial Otsondo	ES017MSBT017.001	Macizos Paleozoicos	50 - 2000
A-99-99906	Manantial Camboko Iturri	ES017MSBT017.001	Macizos Paleozoicos	50 - 2000
A-99-99908	Manatial Siones o Barriolaza	ES017MSBT013.006	Mena-Orduña	50 - 2000
A-99-99909	Manantial La Mora	ES017MSBT013.006	Mena-Orduña	50 - 2000

Apéndice 7.3. Zonas de captación de agua futuras para abastecimiento

Código zona protegida	Nombre zona protegida	Código masa	Nombre masa	Población abastecida estimada
1701100051	Río Bidasoa III	ES017MSPFES010MAR002420	Río Bidasoa III	-
1701100052	Río Latsa	ES017MSPFES008MAR002410	Río Latsa	-
1701100053	Río Ezcurra y Espelura	ES017MSPFES005MAR002390	Río Ezcurra y Espelura	-
1701100054	Río Leizarán I	ES017MSPFES027MAR002630	Río Leizarán I	-

Apéndice 7.4. Zonas de protección de especies acuáticas económicamente significativas incluidas en el Registro de Zonas Protegidas. Zonas de protección de peces

Código zona protegida	Nombre tramo piscícola	Tipo (salmonícola/ciprinícola)	Longitud (km)	Código masa	Categoría masa de agua
1603100015	Cadagua	Ciprinícola	16,74	ES017MSPFES069MAR002880	Río
				ES017MSPFES073MAR002900	
1603100016	Araxes	Ciprinícola	25,35	ES017MSPFES023MAR002591	Río
				ES017MSPFES023MAR002601	
1603100017	Bidasoa	Salmonícola	30,51	ES017MSPFES002MAR002340	Río

Anexo I. Plan Hidrológico de la parte española de la DH del CANTÁBRICO ORIENTAL (2015-2021)

Código zona protegida	Nombre tramo piscícola	Tipo (salmonícola/ciprinícola)	Longitud (km)	Código masa	Categoría masa de agua
				ES017MSPFES002MAR002380	
1603100018	Bidasoa	Salmonícola	13,37	ES017MSPFES010MAR002420	Río
1603100019	Olavidea	Salmonícola	9,05	ES017MSPFES001MAR002320	Río
1603100020	Artesiaga	Salmonícola	4,88	ES017MSPFES002MAR002360	Río
PV-IED13700	Ibaieder-A, Ibaieder-B	Ciprinícola	7,46	ES017MSPFES111R031020	Río
				ES017MSPFES111R032020	
PV-OK-045	Oka-A	Ciprinícola	4,76	ES017MSPFES111R046010	Río
PV-A-062	Artibai-A	Ciprinícola	13,81	ES017MSPFES111R044010	Río

Apéndice 7.5. Zonas de protección de especies acuáticas económicamente significativas incluidas en el Registro de Zonas Protegidas. Zonas de protección de moluscos y otros invertebrados

Código de la zona protegida	Comunidad Autónoma	Nombre de la zona protegida	Código de la masa de agua	Categoría de la masa de agua
A201	País Vasco	Ría de Hondarribia	ES017MSPFES111T012010	Transición
A202	País Vasco	Ría de Mundaka	ES017MSPFES111T046020	Transición
A203	País Vasco	Ría de Plentzia	ES017MSPFES111T048010	Transición

Apéndice 7.6. Masas de agua de uso recreativo incluidas en el Registro de Zonas Protegidas. Zonas de baño de aguas de transición y costeras

Código de la zona protegida	Comunidad Autónoma	Nombre de la zona protegida	Código de la masa de agua	Categoría de la masa de agua
MPV20029A	País Vasco	Playa de Deba	ES017MSPFES111T042010	Transición
MPV20036A	País Vasco	Playa de Hondarribia	ES017MSPFES111T012010	Transición
MPV20039A	País Vasco	Playa de Malkorbe (Getaria)	ES017MSPFES111C000010	Costera
MPV20039B	País Vasco	Playa de Gaztetape (Getaria)	ES017MSPFES111C000020	Costera
MPV20056A	País Vasco	Playa de Ondarbeltz (Mutriku)	ES017MSPFES111T042010	Transición
MPV20056B	País Vasco	Playa de Mutriku (Puerto)	ES017MSPFES111C000020	Costera
MPV20056D	País Vasco	Playa de Saturrarán (Mutriku)	ES017MSPFES111T044010	Transición
MPV20056C	País Vasco	Playa de Mutriku (Ondar Gain)	ES017MSPFES111C000020	Costera
MPV48056A	País Vasco	Playa de Armintza (Lemoiz)	ES017MSPFES111C000030	Costera
MPV48014A	País Vasco	Playa de Muriola (Barrika)	ES017MSPFES111T048010	Transición
MPV20061A	País Vasco	Playa de Antilla (Orio)	ES017MSPFES111T028010	Transición
MPV20069A	País Vasco	Playa de Gros/La Zurriola (Donostia)	ES017MSPFES111T018010	Transición
MPV20069B	País Vasco	Playa de la Concha (Donostia)	ES017MSPFES111C000010	Costera
MPV20069C	País Vasco	Playa de Ondarreta (Donostia)	ES017MSPFES111C000010	Costera
MPV20079A	País Vasco	Playa de Zarautz	ES017MSPFES111C000010	Costera
MPV20081A	País Vasco	Playa de Santiago (Zumaia)	ES017MSPFES111T034010	Transición
MPV20081B	País Vasco	Playa de Itzurun (Zumaia)	ES017MSPFES111C000020	Costera
MPV48012A	País Vasco	Playa de Bakio	ES017MSPFES111C000020	Costera
MPV48017A	País Vasco	Playa de Aritxatxu (Bermeo)	ES017MSPFES111C000020	Costera
MPV48028A	País Vasco	Playa de Ea	ES017MSPFES111C000020	Costera
MPV48043A	País Vasco	Playa de Gorliz	ES017MSPFES111T048010	Transición
MPV48044A	País Vasco	Playa de Ereaga (Getxo)	ES017MSPFES111T068020	Transición
MPV48044B	País Vasco	Playa de Azkorri (Getxo)	ES017MSPFES111C000020	Costera
MPV48044C	País Vasco	Playa de Arrigunaga (Getxo)	ES017MSPFES111T068020	Transición
MPV48044D	País Vasco	Playa de las Arenas (Getxo)	ES017MSPFES111T068020	Transición
MPV48048A	País Vasco	Playa de Laida (Ibarrangelu)	ES017MSPFES111T046020	Transición
MPV48048B	País Vasco	Playa de Laga (Ibarrangelu)	ES017MSPFES111C000020	Costera
MPV48049A	País Vasco	Playa de Ogeia (Ipazter)	ES017MSPFES111C000020	Costera
MPV48057A	País Vasco	Playa de Isuntza (Lekeitio)	ES017MSPFES111T045010	Transición
MPV48063A	País Vasco	Playa de Karraspio (Mendexa)	ES017MSPFES111T045010	Transición
MPV48068A	País Vasco	Playa de Laidatxu (Mundaka)	ES017MSPFES111T046020	Transición
MPV48073A	País Vasco	Playa de Arrigorri (Ondarroa)	ES017MSPFES111T044010	Transición
MPV48076A	País Vasco	Playa de San Antonio (Sukarrieta)	ES017MSPFES111T046020	Transición
MPV48076B	País Vasco	Playa de Toña (Sukarrieta)	ES017MSPFES111T046020	Transición
MPV48077A	País Vasco	Playa de Plentzia	ES017MSPFES111T048010	Transición
MPV48085A	País Vasco	Playa de Solandotes (Sopelana-Getxo)	ES017MSPFES111C000020	Costera
MPV48085B	País Vasco	Playa de Atxabiribil-Arietarra (Sopelana)	ES017MSPFES111C000020	Costera
MPV48913B	País Vasco	Playa la Arena-Zierbena	ES017MSPFES111T075010	Transición
MPV48913C	País Vasco	Playa la Arena-Muskiz	ES017MSPFES111T075010	Transición

Anexo I. Plan Hidrológico de la parte española de la DH del CANTÁBRICO ORIENTAL (2015-2021)

Apéndice 7.7. Zonas sensibles incluidas en el Registro de Zonas Protegidas

Código de la zona protegida	Nombre de la zona sensible	Código de la masa de agua	Superficie zona sensible (km ²)	Superficie zona de captación (km ²)
ESRI502	Embalse del Ordunte	ES017MSPFES069MAR002860	27,45	46,77
ESRI609	Embalse Aixola	ES017MSPFES111R041010	0,13	7,76
ESRI610	Embalse Barrendiola	ES017MSPFES111R030040	0,08	8,04
ESRI607	Embalse Ibaieder	ES017MSPFES111R031010	0,43	28,66
ESRI608	Embalse Urkulu	ES017MSPFES111R040070	0,70	21,77
ESCA642	Estuario Bidasoa	ES017MSPFES111T012010	1,18	61,13
ESCA637	Estuario Butroe	ES017MSPFES111T048010	0,84	179,56
ESCA639	Estuario Lea	ES017MSPFES111T045010	0,18	98,62
ESCA641	Estuario Oiartzun	ES017MSPFES111T014010	0,77	85,66
ESCA638	Estuario Oka	ES017MSPFES111T046010	8,26	182,76
		ES017MSPFES111T046020		182,76
ESCA640	Estuario Inurritza	ES017MSPFES111C000010	0,05	26,73
ESCA1033	Estuario Artibai	ES017MSPFES111T044010	0,41	115,90

Apéndice 7.8. Zonas de protección de hábitat o especies incluidas en el Registro de Zonas Protegidas

Código de la zona protegida	Nombre de la zona protegida	Superficie en la DHC Oriental (km ²)	Tipo
ES0000122	Aritzakun-Urrizate-Gorramendi	60,01	ZEC
ES0000122Z	Aritzakun-Urrizate-Gorramendi	50,71	ZEPA
ES0000126	Roncesvalles-Selva de Irati	19,59	ZEC
ES0000126Z	Roncesvalles-Selva de Irati	19,59	ZEPA
ES0000144	Ría de Urdaibai	32,42	ZEPA
ES0000243	Txingudi	1,34	ZEPA
ES0000490	Espacio marino de la Ría de Mundaka - Cabo de Ogoño	175,42	ZEPA
ES2110003	Urkabustaizko irla-hariztiak / Robledales isla de Urkabustaiz	0,11	ZEC
ES2110004	Arkamo-Gibijo-Arrastaria	36,83	LIC
ES2110009	Gorbeia	102,91	LIC
ES2120002	Aizkorri-Aratz	93,36	LIC
ES2120003	Izarraitz	16,06	ZEC
ES2120004	Ría del Urola	1,12	ZEC
ES2120005	Oria Garaia / Alto Oria	1,51	ZEC
ES2120006	Pagoeta	13,65	ZEC
ES2120008	Ernio-Gatzume	22,17	ZEC
ES2120009	Inurritza	0,81	ZEC
ES2120010	Ría del Oria	1,89	ZEC
ES2120011	Aralar	108,91	LIC
ES2120012	Araxes Ibaia / Río Araxes	0,64	ZEC
ES2120013	Leitzarlan Ibaia / Río Leizaran	0,92	ZEC
ES2120014	Ulia	0,42	ZEC
ES2120015	Urumea Ibaia / Río Urumea	0,73	ZEC
ES2120016	Aiako Harria	68,05	ZEC
ES2120017	Jaizkibel	24,34	ZEC
ES2120018	Txingudi-Bidasoa	1,36	ZEC
ES2130003	Ría del Barbadun	0,50	ZEC
ES2130005	San Juan de Gaztelugatxe	1,58	ZEC
ES2130006	Red fluvial de Urdaibai	13,28	ZEC
ES2130007	Zonas litorales y Marismas de Urdaibai	10,10	ZEC
ES2130008	Encinares Cantábricos de Urdaibai	15,83	ZEC
ES2130009	Urkiola	47,89	LIC
ES2130010	Río Lea	1,10	ZEC
ES2130011	Río Artibai	1,39	ZEC
ES2200010	Artikutza	36,39	LIC
ES2200014	Río Bidasoa	1,89	ZEC
ES2200015	Regata de Orabidea y turbera de Arxuri	1,91	ZEC
ES2200017	Señorío de Bértiz	20,52	ZEC
ES2200018	Belate	144,73	ZEC
ES2200019	Monte Alduide	32,34	ZEC
ES2200020	Sierra de Aralar	16,20	ZEC
ES2200023	Río Baztan y Regata Artesiaga	0,76	ZEC
ES4120028	Monte Santiago	12,83	LIC
ES4120028Z	Monte Santiago	12,82	ZEPA
ES4120049	Bosque del Valle de Mena	64,32	LIC

Anexo I. Plan Hidrológico de la parte española de la DH del CANTÁBRICO ORIENTAL (2015-2021)

Apéndice 7.9. Perímetros de protección de aguas minerales y termales incluidos en el Registro de Zonas Protegidas

Código de la zona protegida	Provincia	Nombre de la zona protegida	Superficie (km ²)	Código de la masa de agua	Nombre de la masa de agua
1608100005	Gipuzkoa	Insalus	15,42	ES017MSBT017.003	Gatzume-Tolosa
PPAMT01	Gipuzkoa	Alzola	4,67	ES017MSBT017.004	Anticlinorio norte
1608100006	Navarra	Betelu	11,25	ES017MSBT013.012	Basaburua-Ulzama

Apéndice 7.10. Reservas naturales fluviales incluidas en el Registro de Zonas Protegidas

Apéndice 7.10.a). Reservas Naturales Fluviales en la parte intercomunitaria de la demarcación.

RESERVA NATURAL FLUVIAL			MASA DE AGUA SUPERFICIAL ASOCIADA		COMUNIDAD AUTÓNOMA
CÓDIGO	NOMBRE	LONGITUD (km)	CÓDIGO	NOMBRE	
ES017RNF008	Ríos Urrizate-Aritzacun	10,85	ES001MAR002330	Río Urrizate-Aritzacun	C.F. de Navarra
ES017RNF009	Cabecera del río Añarbe	13,14	ES017MAR002450	Río Añarbe	C.F. de Navarra / País Vasco

Apéndice 7.10.b). Reservas Naturales Fluviales en la parte intracomunitaria competencia del País Vasco.

RESERVA NATURAL FLUVIAL			MASA DE AGUA SUPERFICIAL ASOCIADA	
CÓDIGO	NOMBRE	LONGITUD (km)	CÓDIGO	NOMBRE
RNF01	Arantzazu	3,90	ES111R040060	Arantzazu-A
RNF02	Deba	3,15	ES111R036010	Deba-A
RNF03	Altzolaratz	3,73	ES111R034030	Altzolaratz-A

Apéndice 7.10.c). Otros tramos propuestos para su futura declaración como Reserva Natural Fluvial.

RESERVA NATURAL FLUVIAL PROPUESTA			MASA DE AGUA SUPERFICIAL ASOCIADA	
CÓDIGO	NOMBRE	LONGITUD (km)	CÓDIGO	NOMBRE
1609100018	Altube	3,61	ES055MAR002721	Río Altube I

Apéndice 7.11. Zonas húmedas incluidas en el Inventario Nacional de Zonas Húmedas, en el Convenio de Ramsar o en otros inventarios

Tipo de zona húmeda	Código de la zona protegida	Nombre de la zona protegida	Comunidad Autónoma
Inventario nacional de zonas húmedas (INZH)	1611100003	Turbera de Zalama	País Vasco / Castilla y León
	1611100004	Charca de Santa Bárbara	País Vasco
	1611100005	Charcas de Altube	País Vasco
	1611100006	Charca de Kulukupadra	País Vasco
	1611100007	Charca de Etxerre	País Vasco
	A1B1	Ría del Barbadún	País Vasco
	A1B2	Ría del Butrón (Plentzia)	País Vasco
	A1B4	Ría del Lea (Lekeitio)	País Vasco
	A1B5	Ría del Artibai (Ondarroa)	País Vasco
	A1G1	Ría del Deba	País Vasco
	A1G2	Ría del Urola (Zumaia)	País Vasco
	A1G3	Ría del Inurritza (Zarautz)	País Vasco
	A1G4	Ría del Oria	País Vasco
	B10B1	Zona húmeda de la Vega de Astrabudua	País Vasco
	B10B3	Encharcamientos del Valle de Bolue	País Vasco
INZH/RAMSAR	A1B3	Urdaibai	País Vasco
	A1G6	Txingudi	País Vasco
Otras zonas húmedas	1610100119	Hoya San Cebutre	Castilla y León
	1610100300	Balsa de Arbieta	País Vasco

Anexo I. Plan Hidrológico de la parte española de la DH del CANTÁBRICO ORIENTAL (2015-2021)

Tipo de zona húmeda	Código de la zona protegida	Nombre de la zona protegida	Comunidad Autónoma
	1610100301	Pozo de Lamiojin	País Vasco
	1610100302	Trampales de Urkiola	País Vasco
	1610100303	Trampales de Areatza	País Vasco
	1610100306	Trampales de Orozko	País Vasco
	1610100307	Turbera de Usabelartzza	País Vasco
	1610100308	Charca de Delika	País Vasco
	1610100309	Balsas depresión de Urduña-Orduña	País Vasco
Otras zonas húmedas	1610100310	Charcas de Tertanga	País Vasco
	1610100311	Trampal de Fuente del Oro	País Vasco
	1610100312	Charcas de Sierra Salvada	País Vasco / Castilla y León
	1610100313	Balsa del Monte San Lorenzo	País Vasco
	1610100314	Balsa de Unzá	País Vasco
	1610100316	Turberas de la Sierra de Ordunte	País Vasco / Castilla y León
	B1G5_01 a B1G5_07 B1G5_09 a B1G5_23	Zonas higróturbosas de Jaizkibel	País Vasco
	B2G1	Balsa de Marikutz (Charca de Madariaga)	País Vasco
	B2G3	Charca de Larraskanda	País Vasco
	B2G4	Charca de Bisusbide	País Vasco
	B2G5	Charca de Aritzaga	País Vasco
	B3G1	Charca de «La Ascensión»	País Vasco
	B3G2	Charca de Biandiz	País Vasco
	DB1_01 a DB1_05	Charcas de Arana	País Vasco
	DB10	Balsas en Ortuella	País Vasco
	DB11	Charca de Triano	País Vasco
	DB12	Pozo «El Sol»	País Vasco
	DB13	Pozo «La Bomba»	País Vasco
	DB14	Balsa mina Catalina	País Vasco
	DB15	Balsa en Montellano	País Vasco
	DB16	Balsa de Butzako	País Vasco
	DB17_01 a DB17_03	Balsas del cementerio	País Vasco
	DB2	Pozo Redondo	País Vasco
	DB3	Balsa San Benito	País Vasco
	DB5_01 a DB5_02	Charca de Sauco	País Vasco
	DB8	Pozo «Gerente»	País Vasco
	DB9	Balsa «La Concha»	País Vasco
	GG1	Charca abrevadero de Izarraitz	País Vasco
	GG10	Charca de Arrate	País Vasco
	GG11	Charca de Errotaberri	País Vasco
	GG2	Charca de Goienetxe	País Vasco
	GG3	Charca de Munotxabal	País Vasco
GG4	Charca de Arpita	País Vasco	
GG5	Charca de Etxebeste	País Vasco	
GG7	Charca de Egioleta	País Vasco	
GG8	Charca de Artikula Haundi	País Vasco	
GG9	Charca de Egiluze	País Vasco	
1610100315	Balsas de Ganado Sierra de Gibijo	País Vasco	

Apéndice 7.12. Zonas de protección especial incluidas en el Registro de Zonas Protegidas. Tramos de interés natural y medioambiental

Código de la zona protegida	Nombre de la zona protegida	Tipo de tramo de interés	Longitud (km)	Solape con masas de agua	Código de la masa de agua
1610100015	Nacimiento del río Cadagua	Natural	3,32	No	-
1610100017	Regata Amezitia	Natural	1,25	No	-

Anexo I. Plan Hidrológico de la parte española de la DH del CANTÁBRICO ORIENTAL (2015-2021)

Código de la zona protegida	Nombre de la zona protegida	Tipo de tramo de interés	Longitud (km)	Solape con masas de agua	Código de la masa de agua
1610100019	Regata Bearzun	Natural	8,92	Si	ES002MAR002350
1610100020	Regata Erasote	Natural	7,72	Si	ES027MAR002630
1610100021	Regata Inarbegui (en Gorostapolo)	Natural	9,07	Si	ES002MAR002340
1610100022	Regata Orabidea, aguas arriba de Urdax	Natural	9,92	Si	ES001MAR002320
1610100024	Regatas del Parque Natural Señorío de Bértiz	Natural	20,48	No	-
1610100028	Río Añarbe, aguas arriba desde río Articutza	Natural	4,06	No	-
1610100034	Río Bidasoa en Irun y afluentes del Bidasoa	Medioambiental	30,9	Si	ES010MAR002420
1610100035	Río Cadagua, en el término municipal de Balmaseda	Medioambiental	5,09	Si	ES073MAR002900
1610100050	Río Nerviñ, aguas arriba de Délica	Medioambiental	14,35	Si	ES052MAR002690
1610100283	Gujuli	Natural	-	Si	ES055MAR002721
1610100284	Nerviñ	Natural	-	Si	ES052MAR002690
1610100285	Osinberde	Natural	-	Si	ES020MAR002570
1610100287	Kobaundi	Natural	0,27	No	-
1610100288	Aldabide	Natural	0,41	No	-
1610100289	Herrerías	Medioambiental	7,28	Si	ES073MAR002890
1610100290	Altube	Medioambiental	1,64	Si	ES055MAR002721
1610100291	Oiardo	Medioambiental	4,76	Si	ES055MAR002721
1610100292	Indusi	Medioambiental	10,9	Si	ES066MAR002800
1610100293	Oria	Medioambiental	5,01	Si	ES020MAR002501
1610100294	Agautza	Medioambiental	8,36	Si	ES020MAR002560
1610100295	Zaldibia	Medioambiental	7,4	Si	ES020MAR002570
TIME01	Río Bidasoa en Irun y afluentes del Bidasoa	Medioambiental	23,7	Si	ES111T012010
TIME02	Oiartzun 5-6	Medioambiental	5,24	Si	ES111R014010
TIME03	Urola 13	Medioambiental	2,79	Si	ES111R030010
TIME04	Altzolaratz 1	Medioambiental	3,91	Si	ES111R034030
TIME05	Angiozar 2-3	Medioambiental	5,36	Si	ES111R040020
TIME06	Artibai 3 hasta cruce con Bolibar 1	Medioambiental	4,19	Si	ES111R044010
TIME07	Lea 2-3-4-5-6	Medioambiental	15,15	Si	ES111R045010
TIME08	Ea 2	Medioambiental	2,37	Si	ES111R045020
TIME09	Mape 2	Medioambiental	2,81	Si	ES111R046020
TIME10	Butroe 7-8	Medioambiental	5,93	Si	ES111R048010
TIME11	Barbadun 1-2	Medioambiental	8,3	Si	ES111R075010
TIME12	Galdames 1	Medioambiental	1,66	Si	ES111R075010
TIME13	Estepona 2	Medioambiental	4,38	Si	ES111R048030
TINA01	Cascada Castaños	Natural	-	Si	017.004
TINA02	Cascada Irusta	Natural	-	No	-
TINA03	Cascada Baldatika	Natural	-	No	-
TINA04	Cascada Mendata	Natural	-	No	-
TINA05	Antzuola 5	Natural	1,47	Si	ES111R040080
TINA06	Arantzazu 1 - 2	Natural	13,33	Si	ES111R040060
TINA07	Aratz 2	Natural	1,67	Si	ES111R032020
TINA08	Barbadun 4	Natural	6,44	Si	ES111R075010
TINA09	Kilimoi 3	Natural	2,67	Si	ES111R042030
TINA10	Oñate 5	Natural	2,26	Si	ES111R040050
TINA11	Picón 2	Natural	2,2	Si	ES111R075020
TINA12	Sastarrain 2	Natural	3,23	Si	ES111R034010
TINA13	Ubera 3	Natural	1,81	Si	ES111R040030
TINA14	Bolibar 1	Natural	3,94	Si	ES111R044010
TINA15	Urko 3	Natural	1,6	Si	ES111R044010
TINA16	Oiz 2	Natural	2,41	Si	ES111R045010
TINA17	Artibai 3	Natural	6,81	Si	ES111R044010

Anexo I. Plan Hidrológico de la parte española de la DH del CANTÁBRICO ORIENTAL (2015-2021)

Apéndice 7.13. Zonas de protección especial incluidas en el Registro de Zonas Protegidas. Otras figuras

Código de la zona protegida	Comunidad Autónoma	Tipo de zonas protegida	Nombre de la zona protegida	Código de la masa de agua	Categoría de la masa de agua
1610100239	Navarra	Área de Protección de la Fauna Silvestre	Arrollandieta	ES518MAR002930	Río
1610100240	Navarra	Área de Protección de la Fauna Silvestre	Iparla	-	-
1610100234	Navarra	Área Natural Recreativa	Embalses de Leurtza	-	-
1610100318	País Vasco	Áreas de interés especial de especies amenazadas	Protección anfibios (ranita meridional)	ES028MAR002662 ES111R018010	Río
1610100319	País Vasco	Áreas de interés especial de especies amenazadas	Protección flora	-	-
PE08	País Vasco	Áreas de interés especial de especies amenazadas	Epinoso	ES111R074010 ES111R074020 ES111R074030 ES111R074040	Río
PE09	País Vasco	Áreas de interés especial de especies amenazadas	Cormorán moñudo	ES111C000020 ES111C000030	Costera
PE10	País Vasco	Áreas de interés especial de especies amenazadas	Paíño europeo	ES111C000020 ES111C000030	Costera
1610100247	País Vasco	Biotopo Protegido	Leitzaran	ES027MAR002620 ES027MAR002630	Río
1610100248	País Vasco	Biotopo Protegido	Itxina	ES055MAR002722	Río
PE04	País Vasco	Biotopo Protegido	Biotopo Protegido de Gaztelugatxe	ES111C000030	Costera
PE05	País Vasco	Biotopo Protegido	Biotopo Protegido de Inurritza	ES111C000010 ES111R029010	Costera Río
PE06	País Vasco	Biotopo Protegido	Biotopo Protegido Deba-Zumaia	ES111C000020	Costera
B008	País Vasco	Biotopo Protegido	Biotopo Protegido de Meatzaldea – Zona Minera de Bizkaia	S111R075010	Río
1610100233	Navarra	Enclave Natural	Encinares de Zigardia	ES023MAR002601	Río
PE07	País Vasco	Geoparque	Geoparque de la Costa Vasca	ES111C000020 ES111R034010 ES111R034020 ES111R034040 ES111R042020 ES111R044020 ES111T034010 ES111T042010 ES111T044010	Costera Río Transición
1610100222	Castilla y León	Monumento Natural	Monte Santiago	-	-
1610100232	País Vasco	Navarra	Señorío de Bertiz	ES002MAR002380	Río
1610100241	País Vasco	Parque Natural	Urkiola	ES059MAR002750	Río
1610100243	País Vasco	Parque Natural	Gorbeia	ES053MAL000070 ES055MAR002721 ES055MAR002722	Lago Río
1610100244	País Vasco	Parque Natural	Aralar	ES020MAL000060 ES020MAR002560 ES020MAR002570 ES021MAR002581 ES021MAR002582	Lago Río
1610100245	País Vasco	Parque Natural	Aizkorri-Aratz	ES020MAR002502	Río
1610100246	País Vasco	Parque Natural	Aiako Harria	ES010MAR002430 ES017MAR002450 ES017MAR002460 ES018MAR002480 ES018MAR002491 ES018MAR002492	Río
PE03	País Vasco	Parque Natural	Parque Natural de Pagoeta	ES111R029010 ES111R034030	Río

Anexo I. Plan Hidrológico de la parte española de la DH del CANTÁBRICO ORIENTAL (2015-2021)

Código de la zona protegida	Comunidad Autónoma	Tipo de zonas protegida	Nombre de la zona protegida	Código de la masa de agua	Categoría de la masa de agua
PE01	País Vasco	Plan Especial	Plan Especial Bahía de Txingudi	ES111T012010	Transición
PE02	País Vasco	Reserva de la Biosfera	Reserva de la Biosfera de Urdaibai	ES111T046010 ES111T046020	Transición
1610100237	Navarra	Reserva Natural	Labiaga	-	-
1610100235	Navarra	Reserva Natural	Irubelaskoa	ES001MAR002330	Río
1610100236	Navarra	Reserva Natural	Peñas de Itxusi	ES001MAR002330	Río
1610100238	Navarra	Reserva Natural	San Juan Xar	ES008MAR002410	Río
1610100322	País Vasco	Áreas de interés especial de especies amenazadas	Protección mamíferos (desmán del Pirineo)	ES010MAR002430	Río
				ES017MAR002450	
				ES017MAR002460	
				ES018MAR002480	
				ES018MAR002491	
1610100322	País Vasco	Áreas de interés especial de especies amenazadas	Protección mamíferos (desmán del Pirineo)	ES020MAR002560	Río
				ES020MAR002570	
				ES023MAR002591	
				ES027MAR002620	
				ES027MAR002630	
1610100320	País Vasco	Áreas de interés especial de especies amenazadas	Protección mamíferos (visión europeo)	ES111R031010	Río
				ES052MAR002690	
				ES055MAR002722	
				ES056MAR002730	
				ES059MAR002750	
				ES059MAR002760	
				ES059MAR002780	
				ES060MAR002740	
				ES064MAR002820	
				ES065MAR002770	
				ES066MAR002800	
				ES067MAR002790	
				ES067MAR002830	
				ES068MAR002841	
				ES073MAR002890	
				ES073MAR002900	
				ES073MAR002910	
				ES073MAR002920	
				ES111R014010	
				ES111R030010	
				ES111R031010	
				ES111R031020	
				ES111R032020	
				ES111R034030	
				ES111R034040	
				ES111R040010	
				ES111R042020	
				ES111R044010	
				ES111R044020	
				ES111R045010	
				ES111R046010	
				ES111R046020	
				ES111R046030	
ES111R048010					
ES111R048020					
ES111R048030					

Anexo I. Plan Hidrológico de la parte española de la DH del CANTÁBRICO ORIENTAL (2015-2021)

APÉNDICE 8. VALORES DE REFERENCIA EN EL DOMINIO PÚBLICO HIDRÁULICO PARA EL CUMPLIMIENTO DE LOS OBJETIVOS MEDIOAMBIENTALES AGUAS ABAJO DE LOS VERTIDOS

A efectos de la previsión indicada en el artículo 54.2, se utilizarán los siguientes valores de referencia:

Sustancia o indicador	Unidad	Valor de referencia
Nitratos	mg NO ₃ /l	15
Amonio	mg NH ₄ /l	0,5
Demanda Biológica de Oxígeno (5 días)	mg/l	5
Demanda Química de Oxígeno al dicromato	mg/l	17
Sólidos en suspensión	mg/l	25
Temperatura del agua (Incremento en aguas abajo respecto de aguas arriba)	°C	< 1,5
Conductividad eléctrica a 20 °C (Incremento en aguas abajo respecto de aguas arriba)	µS/cm (%)	< 20

APÉNDICE 9. NORMAS DE CALIDAD AMBIENTAL Y VALORES UMBRAL PARA LAS MASAS DE AGUA SUBTERRÁNEA

Masa de agua	Normas de calidad ambiental		Valores umbral						
	Nitratos (mg/l)	Plaguic. (µg/l)	NH ₄ (mg/l)	Hg ⁽¹⁾ (µg/l)	Pb ⁽¹⁾ (µg/l)	Cd ⁽¹⁾ (µg/l)	As (µg/l)	TCE (µg/l)	PCE (µg/l)
Salvada	50	0,1 0,5 (total)	0,5	0,5	10	5	10	5	5
Mena-Orduña									
Anticlinorio sur									
Itxina									
Aramotz									
Aranzazu									
Troya									
Sinclinorio de Bizkaia									
Oiz									
Gernika									
Anticlinorio norte									
Ereñozar									
Izarraitz									
Aralar									
Basaburua-Ulzama									
Gatzume-Tolosa									
Zumaia-Irun									
Andoain-Oiartzun									
Jaizkibel									
Macizos Paleozoicos									

(1) Se prohíbe el vertido directo de sustancias peligrosas prioritarias a las aguas subterráneas.

Anexo I. Plan Hidrológico de la parte española de la DH del CANTÁBRICO ORIENTAL (2015-2021)

APÉNDICE 10. RESUMEN DEL PROGRAMA DE MEDIDAS

CLAVE	DESCRIPCIÓN DEL TIPO DE MEDIDA	Nº DE MEDIDAS	IMPORTE (Millones de €)			TOTAL
			2016-2021	2022-2027	2028-2033	
1	Reducción de la Contaminación Puntual	90	446,20	205,40	--	651,60
2	Reducción de la Contaminación Difusa	12	4,88	5,02	--	9,90
3	Reducción de la presión por extracción de agua	4	2,28	17,30	--	19,58
4	Mejora de las condiciones morfológicas	20	3,80	3,36	--	7,16
5	Mejora de las condiciones hidrológicas	7	0,13	0,15	--	0,28
6	Medidas de conservación y mejora de la estructura y funcionamiento de los ecosistemas acuáticos	7	1,64	1,81	--	3,45
7	Otras medidas: medidas ligadas a impactos	4	0,00	--	--	0,00
9	Otras medidas (no ligadas directamente a presiones ni impactos): medidas específicas de protección de agua potable	3	0,60	0,10	--	0,70
10	Otras medidas (no ligadas directamente a presiones ni impactos): medidas específicas para sustancias prioritarias	6	20,64	0,40	--	21,04
11	Medidas relacionadas con la Gobernanza	78	35,73	17,90	--	53,63
12	Incremento de recursos disponibles	50	196,33	61,06	182,28	439,67
13	Medidas de prevención de inundaciones	33	21,37	9,32	--	30,69
14	Medidas de protección frente a inundaciones	42	102,23	269,50	--	371,73
15	Medidas de preparación ante inundaciones	36	8,21	0,85	--	9,06
16	Medidas de recuperación y revisión tras inundaciones	9	4,80	--	--	4,80
19	Medidas para satisfacer otros usos asociados al agua	2	0,04	--	--	0,04
TOTAL		403	848,86	592,16	182,28	1.623,30

APÉNDICE 11. DOTACIONES DE AGUA SEGÚN USO

Apéndice 11.1. Dotaciones brutas máximas admisibles en litros por habitante y día para abastecimiento urbano. Procedimiento genérico

Población abastecida por el sistema (habitantes)	Actividad comercial-industrial vinculada (apéndice 13)		
	Alta	Media	Baja
Menos de 2.001	460	430	370
De 2.001 a 10.000	440	360	350
De 10.001 a 50.000	320	-	-
De 50.001 a 250.000	250	-	-
Más de 250.000	240	-	-

Apéndice 11.2. Dotaciones brutas máximas para uso doméstico. Procedimiento particularizado

Población abastecida por el sistema (habitantes)	Dotación máxima bruta (l/hab/día)
Menos de 101	220
De 101 a 2.000	210
De 2.001 a 10.000	205
De 10.001 a 50.000	200
De 50.001 a 250.000	195
Más de 250.000	190

Apéndice 11.3. Dotaciones medias para población estacional

Tipo de establecimiento	Dotación máxima bruta (l/plaza/día)
Camping	120
Hotel	240

Anexo I. Plan Hidrológico de la parte española de la DH del CANTÁBRICO ORIENTAL (2015-2021)

Apéndice 11.4. Dotaciones de agua para ganadería

Tipo de ganado	Dotación ganadería estabulada (l/cab/día)	Dotación ganadería no estabulada (l/cab/día)
Bovino de leche	120	90
Bovino de carne	100	70
Equinos	50	30
Otro ganado mayor	75	50
Porcino	20	15
Otro ganado menor	35	20
Ovino y caprino	8	5
Conejos y similares	1,5	0,5
Avícola menor (pollos, pavos, patos, etc.)	0,5	0,3

Apéndice 11.5. Dotaciones de agua para riego agrícola (m³/ha y año)

Plantas		Al aire libre (periodo de riego 4 meses)			Antihelada m ³ /ha/hora	Bajo plástico o invernaderos (periodo de riego 12 meses)	
Tipo de cultivo	Cultivos específicos	Gravedad	Aspersión	Goteo		Hidropónico	No hidropónico
Forrajeras	-	2100	1800	-	-	-	-
Leñosas	Kiwi	-	3200	3100	40	-	-
	Vid	-	-	-	40	-	-
	Otras leñosas	2400	2000	1800	40	-	-
Hortícolas	-	2200	1700	1500	40	5000	5500
-	Cultivos Bioenergéticos: bioetanol	2950-2000	2000-950	-	-	-	-
-	Cereales grano de invierno	-	<1400	-	-	-	-
-	Leguminosas grano	2500	1650	-	-	-	-
-	Maíz y sorgo	3950-2500	2500-1750	-	-	-	-
-	Patata	3500-2500	2500-1450	-	-	-	-
--	Remolacha	3450-2500	2500-600	-	-	-	-

Apéndice 11.6. Dotaciones de agua para la industria

Sector	Dotación (m ³ /día por empleado)	Dotación (m ³ por tonelada producida)
Lácteas	10-18	3-17
Alimentación	2-12	6-30
Bebidas alcohólicas (vino / sidra)	0,3-0,8	2-3
Bebidas no alcohólicas	5	6
Papeleras	32-86	16-34
Transformados de caucho	0,6	2,32
Mataderos	3-6	5-7
Industria Química	8-20	2-12
Textil	8	115
Materiales de Construcción	0,5	0,15
Cementeras	4,4	0,15
Siderurgia	8-12	3-8
Transformados metálicos	3-8	1-3

Apéndice 11.7. Dotaciones de agua para centrales de producción eléctrica

Tipo de central	Circuito de refrigeración cerrado	Circuito de refrigeración abierto (*)
	hm ³ /100Mw potencia instalada por año	
Ciclo combinado	1,2-1,5	60-100
Carbón o fuel	2,3-2,8	90-125
Termosolares	1,6-2,0	----

(*) Los circuitos de refrigeración industriales con un volumen superior a 10.000 m³/año no podrán ser en régimen abierto, salvo el caso de que la captación sea en estuario abierto o masa de agua costera.

Anexo I. Plan Hidrológico de la parte española de la DH del CANTÁBRICO ORIENTAL (2015-2021)

APÉNDICE 12. RESGUARDOS PARA EL DISEÑO DE PUENTES

Cuenca (km ²)	Resguardo (m)
5	0,15
10	0,25
25	0,40
50	0,50
100	0,75
1.000	1,00
2.000	1,50

APÉNDICE 13. MUNICIPIOS EN FUNCIÓN DE LA ACTIVIDAD COMERCIAL-INDUSTRIAL VINCULADA

Apéndice 13.1 Territorios históricos de Alava y Bizkaia

CCAA	Territorio Histórico	Nombre	Actividad industrial-comercial vinculada	CCAA	Territorio Histórico	Nombre	Actividad industrial-comercial vinculada
PAIS VASCO	Alava	Amurrio	Alta	PAIS VASCO	Bizkaia	Getxo	Alta
		Aramaio	Media			Gordexola	Media
		Artziniega	Media			Gorliz	Baja
		Ayala/Aiara	Media			Güeñes	Alta
		Kuartango	Baja			Gizaburuaga	Baja
		Llodio	Alta			Ibarrangelu	Media
		Okondo	Media			Igorre	Alta
		Urkabustaiz	Media			Ispaster	Media
		Zuia	Media			Iurreta	Alta
	Bizkaia	Abadiño	Alta			Izurtza	Media
		Abanto-Zierbana	Alta			Kortezubi	Baja
		Alonsotegi	Media			Larrabetzu	Media
		Amorebieta-Etxano	Alta			Laukiz	Baja
		Amoroto	Baja			Leioa	Alta
		Arakaldo	Baja			Lekitio	Media
		Arantzazu	Baja			Lemoa	Alta
		Arzentales	Baja			Lemoiz	Baja
		Areatza	Baja			Lezama	Baja
		Arrankudiaga	Media			Loiu	Alta
		Arratzu	Baja			Mallabia	Alta
		Arrieta	Media			Mañaria	Baja
		Arrigorriaga	Alta			Markina-Xemein	Media
		Artea	Media			Maruri	Media
		Atxondo	Media			Mendata	Baja
		Aulesti	Media			Mendexa	Media
		Bakio	Baja			Meñaka	Media
		Balmaseda	Alta			Morga	Baja
		Barakaldo	Alta			Mundaka	Alta
		Barrika	Baja			Mungia	Alta
		Basauri	Alta			Munitibar-Arbatzegi Gerrikaitz	Baja
	Bedia	Media	Murueta			Baja	
	Berango	Media	Muskiz			Alta	
	Bermeo	Alta	Muxika			Baja	
Berriatua	Media	Nabarniz	Baja				
Berriz	Alta	Ondarroa	Alta				
Bilbao	Alta	Orduña	Media				
Busturia	Baja	Orozko	Media				
Derio	Alta	Ortuella	Alta				
Dima	Baja	Plentzia	Baja				
Durango	Alta	Portugalete	Alta				
Ea	Media	Santurtzi	Alta				
Elantxobe	Baja	Sestao	Alta				
Elorrio	Alta	Sondika	Alta				

Anexo I. Plan Hidrológico de la parte española de la DH del CANTÁBRICO ORIENTAL (2015-2021)

CCAA	Territorio Histórico	Nombre	Actividad industrial-comercial vinculada
		Erandio	Alta
		Ereño	Baja
		Ermua	Alta
		Errigoiti	Media
		Etxebarri, Anteiglesia de San Esteban	Alta
		Etxebarria	Alta
		Forua	Baja
		Fruiz	Media
		Galdakao	Alta
		Galdames	Baja
		Gamiz-Fika	Baja
		Garai	Baja
		Gatika	Baja
		Gautegiz-Arteaga	Media
		Gernika-Lumo	Alta

CCAA	Territorio Histórico	Nombre	Actividad industrial-comercial vinculada
		Sopelana	Alta
		Sopuerta	Media
		Sukarrieta	Baja
		Trapagaran	Alta
		Ugao-Miraballes	Media
		Urduliz	Alta
		Zaldibar	Media
		Zalla	Alta
		Zamudio	Alta
		Zaratamo	Media
		Zeanuri	Media
		Zeberio	Baja
		Zierbena	Baja
		Ziortza-Bolibar	Baja

Apéndice 13.2 Territorio histórico de Gipuzkoa

CCAA	Territorio Histórico	Nombre	Actividad industrial-comercial vinculada
PAIS VASCO	Gipuzkoa	Abaltzisketa	Baja
		Aduna	Media
		Aia	Alta
		Aizarnazabal	Media
		Albiztur	Media
		Alegia	Media
		Alkiza	Baja
		Altzaga	Baja
		Altzo	Baja
		Amezketza	Media
		Andoain	Alta
		Anoeta	Media
		Antzuola	Media
		Arama	Baja
		Aretxabaleta	Alta
		Arrasate	Alta
		Asteasu	Alta
		Astigarraga	Alta
		Ataun	Baja
		Azkoitia	Alta
		Azpeitia	Alta
		Baliarrain	Baja
		Beasain	Alta
		Beizama	Baja
		Belauntza	Media
		Berastegi	Baja
		Bergara	Alta
		Berrobi	Media
		Bidegoian	Baja
		Deba	Alta
		Donostia	Alta
		Eibar	Alta
		Elduain	Baja
Elgeta	Media		
Elgoibar	Alta		
Errenteria	Alta		
Errezil	Baja		
Eskoriatza	Alta		
Ezkio-Itsaso	Media		
Gabiria	Media		
Gaintza	Baja		

CCAA	Territorio Histórico	Nombre	Actividad industrial-comercial vinculada
PAIS VASCO	Gipuzkoa	Hondarribia	Alta
		Ibarra	Media
		Idiazabal	Alta
		Ikaztegieta	Baja
		Irun	Alta
		Irura	Alta
		Itsasondo	Media
		Larraul	Baja
		Lasarte-Oria	Alta
		Lazkao	Alta
		Leaburu	Baja
		Legazpi	Alta
		Legorreta	Media
		Leintz-Gatzaga	Baja
		Lezo	Alta
		Lizartza	Baja
		Mendaro	Media
		Mutiloa	Baja
		Mutriku	Media
		Oartzun	Alta
		Olaberría	Media
		Oñate	Alta
		Ordizia	Alta
		Orendain	Baja
		Orexa	Baja
		Orio	Media
		Ormaiztegi	Media
		Pasaia	Alta
		Rentería	Alta
		Segura	Media
		Soraluze	Media
		Tolosa	Alta
		Urnieta	Alta
Urrretxu	Alta		
Usurbil	Alta		
Villabona	Media		
Zaldibia	Media		
Zarautz	Alta		
Zegama	Media		
Zerain	Baja		
Zestoa	Alta		

Anexo I. Plan Hidrológico de la parte española de la DH del CANTÁBRICO ORIENTAL (2015-2021)

CCAA	Territorio Histórico	Nombre	Actividad industrial-comercial vinculada
		Gaztelu	Baja
		Getaria	Alta
		Hernani	Alta
		Hernalde	Baja

CCAA	Territorio Histórico	Nombre	Actividad industrial-comercial vinculada
		Zizurkil	Media
		Zumaia	Alta
		Zumarraga	Alta

Apendice 13.3 Provincias de Navarra y Burgos

CCAA	Nombre	Actividad industrial-comercial vinculada
NAVARRA	Araitz	Baja
	Arano	Baja
	Arantza	Baja
	Areso	Baja
	Basaburua	Media
	Baztan	Alta
	Beintza-Labaien	Baja
	Bera/Vera de Bidasoa	Baja
	Bertizarana	Baja
	Betelu	Baja
	Donamaria	Baja
	Doneztebe/Santesteban	Baja
	Elgorriaga	Baja
	Eratsun	Baja
	Erro	Baja
	Etxalar	Baja
	Ezkurra	Baja
	Goizueta	Baja
	Igantzi	Baja
	Ituren	Baja
	Larraun	Baja
	Leitza	Baja
	Lesaka	Baja
	Luzaide/Valcarlos	Baja
	Oitz	Baja
	Orbaitzeta	Baja
	Saldias	Baja
	Sunbilla	Baja
Urdazubi/Urdax	Media	
Urtotz	Baja	
Zubieta	Baja	
Zugarramurdi	Baja	

CCAA	Provincia	Nombre	Actividad industrial-comercial vinculada
CASTILLA Y LEÓN	Burgos	Berberana	Baja
		Junta de Traslaloma	Baja
		Junta de Villalba de Losa	Baja
		Valle de Losa	Baja
		Valle de Mena	Baja

APÉNDICE 14. CRITERIOS TÉCNICOS PARA LA ELABORACIÓN DE ESTUDIOS HIDRÁULICOS

1. INTRODUCCIÓN Y OBJETIVOS

El presente documento tiene como objetivo establecer unos criterios técnicos mínimos para la elaboración, por parte de terceros, de la cartografía de inundabilidad, en tanto ésta no quede definida por la Administración Hidráulica.

El Ministerio de Agricultura, Alimentación y Medio Ambiente, siguiendo los principios de la Directiva 2007/60 sobre evaluación y gestión de riesgos de inundación, ha puesto en marcha el Sistema Nacional de Cartografía de

Anexo I. Plan Hidrológico de la parte española de la DH del CANTÁBRICO ORIENTAL (2015-2021)

Zonas Inundables (SNCZI), un instrumento de apoyo a la gestión del espacio fluvial, la prevención de riesgos, la planificación territorial y la transparencia administrativa.

El eje central del SNCZI es el visor cartográfico de zonas inundables, que permite a todos los interesados visualizar los estudios de delimitación del Dominio Público Hidráulico (DPH) y los estudios de cartografía de zonas inundables, elaborados por el Ministerio y aquellos que han aportado las Comunidades Autónomas.

Es de destacar también que en el marco del Plan Integral de Prevención de Inundaciones (1992) se estudió la inundabilidad de gran parte de la red hidrográfica de la CAPV y se obtuvieron, entre otros resultados, los valores de los niveles de agua en cada perfil asociados a diferentes periodos de retorno (10, 20, 50, 100, 500 y 1.000 años) y la extensión de las áreas inundables correspondientes. Los trabajos de revisión de este estudio, llevados a cabo entre 2000 y 2005, constituyen la cartografía de inundabilidad básica del territorio, la cual se encuentra a disposición del público a través del Visor de Información Geográfica de la Agencia Vasca del Agua-URA (IDE-URA-WEB). Con carácter general, en este momento se dispone de cartografía de inundabilidad para núcleos con más de 500 habitantes.

2. CRITERIOS PARA LA ELABORACIÓN DE LOS ESTUDIOS HIDRÁULICOS

Los criterios que se describen a continuación son aplicables a los tramos de río en los que el régimen hidráulico sea lento y donde sean válidas las hipótesis de flujo unidimensional estacionario y lecho fijo. En caso de que el río tenga un régimen hidráulico mixto (rápido-lento), será necesario aplicar otros criterios, que se adoptarán de común acuerdo entre la Administración Hidráulica y la dirección del estudio. Cuando el régimen hidráulico sea rápido se adoptará una solución simplificada. En cualquier caso, este documento no pretende considerar toda la casuística que se presenta en el comportamiento de los ríos, así que cada estudio que se presente será valorado concretamente.

Los apartados que desarrollan esta guía se han estructurado de acuerdo con las fases habituales en el proceso de elaboración de un estudio hidráulico:

- a) Recopilación de información disponible: estudios existentes, información histórica, etc.
- b) Trabajos de campo: documentación fotográfica, recopilación de información aportada por vecinos y organismos locales, comprobación de la información recopilada, etc.
- c) Modelación hidráulica y delimitación de zonas inundables para diferentes periodos de retorno: tipo de análisis, geometría, estudio de caudales máximos, condiciones de contorno, coeficientes de rugosidad, estructuras, delimitación de zonas inundables, zona de flujo preferente, etc.
- d) Presentación del trabajo: memoria, mapas y anejos de cálculo.

Como base para la redacción de este documento se han utilizado documentos técnicos y metodológicos manejados en la actualidad por la Confederación Hidrográfica del Cantábrico y la Agencia Vasca del Agua; si bien se han introducido una serie de cambios relevantes motivados por las siguientes cuestiones:

- Aprobación del Real Decreto 9/2008, de 11 de enero, por el que se modifica el Reglamento del Dominio Público Hidráulico, que introduce el concepto de Zona de Flujo Preferente y crea el Sistema Nacional de Cartografía de Zonas Inundables.
- Aprobación del Real Decreto 903/2010, de 9 de julio, de Evaluación y Gestión de Riesgos de Inundación, que transpone a la legislación española la Directiva 60/2007/CE, y que, además de las implicaciones recogidas en el punto anterior, comporta la redefinición por parte de la Administración Hidráulica de la cartografía de inundabilidad, tanto en extensión como en información que debe contener.
- Disponibilidad de nuevos datos hidrometeorológicos y de modelos digitales del terreno de alta resolución que facilitan los trabajos anteriormente mencionados.
- Disponibilidad de nuevas herramientas de simulación numérica que permiten realizar estudios de mayor detalle y están al alcance de los profesionales dedicados a esta materia.

Anexo I. Plan Hidrológico de la parte española de la DH del CANTÁBRICO ORIENTAL (2015-2021)

- Previsión de disponibilidad de estudios realizados por otras administraciones, en particular la Dirección General de Costas del MARM.

3. RECOPIACIÓN DE INFORMACIÓN DISPONIBLE

Como primer paso de esta fase, se documentarán los datos históricos de inundaciones ocurridas en el ámbito objeto de estudio para valorar el grado de riesgo existente. Se trata de información que puede resultar muy útil a efectos de validar los resultados de los estudios a emprender.

A continuación, se recopilarán los estudios hidráulicos existentes, en particular los relacionados con la cartografía difundida por el Sistema Nacional de Cartografía de Zonas Inundables (SNCZI) y por el URA a través del IDE-URA-WEB. Por otra parte, los trabajos motivados por la Directiva 60/2007/CE implican actualizaciones y ampliaciones progresivas de estos estudios.

De acuerdo con estas previsiones, se pueden producir los siguientes escenarios:

- Ámbitos donde hay estudios de inundabilidad del SNCZI o del URA actualizados: se admitirán nuevos estudios hidráulicos sólo en el caso en que se consiga demostrar inequívocamente que son incorrectos.
- Ámbitos donde hay estudios de inundabilidad del SNCZI o del URA no actualizados: se valorará caso por caso.
- Ámbitos en los que los estudios de inundabilidad de la Administración Hidráulica son simplificados: se realizará un estudio nuevo aplicando integralmente las indicaciones contenidas en este documento.
- Ámbitos donde no hay estudios de inundabilidad de la Administración Hidráulica, es decir, fuera de la red hidrográfica de referencia: se realizará un estudio nuevo aplicando integralmente las indicaciones contenidas en este documento.
- Ámbitos donde se prevén actuaciones que modifican la topografía y pueden modificar la inundabilidad del entorno: en estos casos, además de caracterizar el estado actual y futuro, se deberán analizar y documentar detalladamente las causas de las diferencias que puedan producirse en la inundabilidad del entorno.

4. TRABAJOS DE CAMPO

Como primer paso, se comprobará en campo la vigencia de la información recopilada, en su caso. Con respecto a la obtención de nuevos datos topográficos y batimétricos, se debe tener en cuenta que la Administración Hidráulica, en el contexto de los trabajos motivados por la Directiva 60/2007/CE, dispone de cartografía actualizada de un amplio ámbito correspondiente a la red hidrográfica de referencia mediante la incorporación de la información procedente de los vuelos LIDAR. Esta incorporación conllevará levantamientos taquimétricos de las estructuras en cauce y las batimetrías necesarias para proceder a la restitución del MDT original. Los estudios hidráulicos que se realicen podrán emplear esta información o bien podrán realizarse nuevos trabajos topográficos, siempre que impliquen mayor detalle.

Como criterios generales, se señalan a continuación las exigencias en cuanto a topografía necesaria para la caracterización geométrica:

- Los perfiles deberán ser perpendiculares a las líneas de flujo.
- La anchura del perfil deberá comprender toda la anchura de la zona inundable, llegando como mínimo a una altura de 10 metros sobre la cota del fondo.
- En ámbito urbano, se exigirá una distancia máxima entre perfiles de 50 metros.
- En los otros ámbitos, la distancia máxima entre perfiles será de entre 175 metros y 125 metros.
- Se deberán representar adecuadamente las estructuras existentes, tanto perpendiculares como paralelas al río y todo cambio brusco de sección.

Anexo I. Plan Hidrológico de la parte española de la DH del CANTÁBRICO ORIENTAL (2015-2021)

- f) La cartografía del tramo deberá tener como mínimo una escala de 1:500 y la línea de ribera deberá ser representada detalladamente.
- g) Los perfiles transversales deberán estar georreferenciados en sistema de proyección UTM (sistema de referencia ETRS89).
- h) Como apoyo se utilizarán ortofotos de escala adecuada.

Finalmente, durante los trabajos de campo se estimarán las rugosidades existentes en el tramo y se documentará este proceso con reportajes fotográficos.

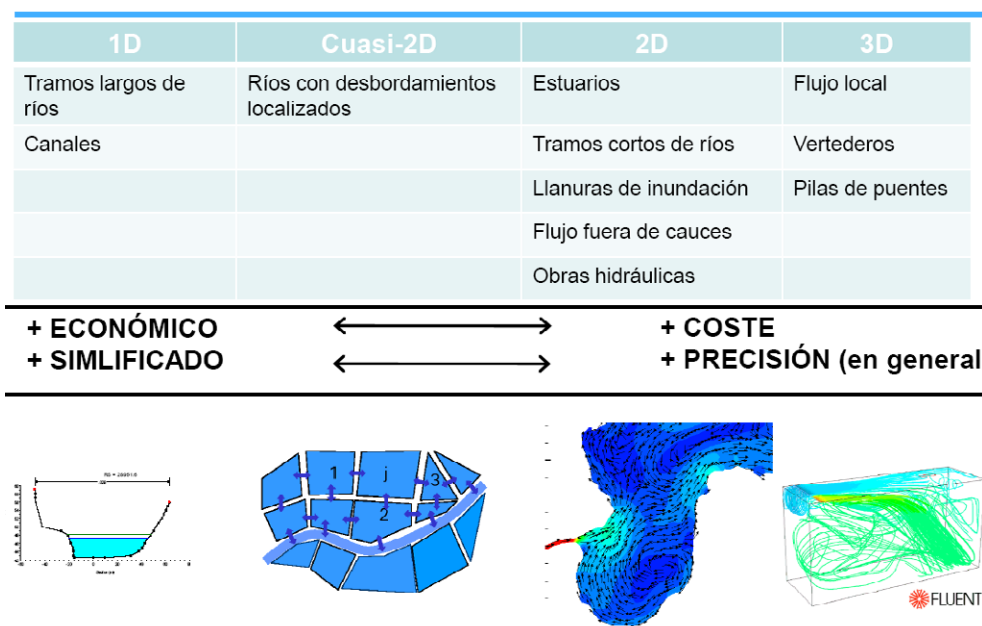
5. MODELACIÓN HIDRÁULICA Y DELIMITACIÓN DE ZONAS INUNDABLES PARA DIFERENTES PERIODOS DE RETORNO

Respecto a la modelación hidráulica, se deberán cumplir unas exigencias mínimas en relación con los siguientes aspectos:

- a) Metodología de análisis hidráulico: unidimensional estacionario, unidimensional no estacionario, casi bidimensional, bidimensional y tridimensional.
- b) Modelo geométrico del cauce, de las márgenes y de las estructuras.
- c) Determinación de caudales de cálculo.
- d) Condiciones de contorno: caudales de entrada y condiciones aguas abajo.
- e) Estimación de los coeficientes de rugosidad, para valorar la resistencia al flujo.
- f) Régimen rápido.
- g) Zona de flujo preferente.

5.1 Metodología de análisis hidráulico

En la siguiente figura, extraída de la documentación del modelo hidráulico Iber, se presentan de forma clara y resumida las principales metodologías de análisis hidráulico y su rango de aplicabilidad.



Anexo I. Plan Hidrológico de la parte española de la DH del CANTÁBRICO ORIENTAL (2015-2021)

En el caso de modelos 1D, se parte de la hipótesis de líneas de flujo perpendiculares a las secciones y de un nivel constante en la sección.

En los modelos Cuasi-2D, en las celdas fuera del río sólo se utiliza la ecuación de conservación de la masa, con lo cual en cada celda sólo se calculan los niveles y no las velocidades.

En los modelos 2D, se divide el dominio computacional en celdas y en cada una de ellas se calculan velocidad y calado. En este momento no pueden ser utilizados con carácter general, ya que la representación geométrica detallada del cauce (similar a la de modelos unidimensionales) comportaría la elección de tamaños de celdas muy pequeños, con la consecuencia de tiempos de cálculo muy elevados.

Los modelos 3D se aplican sólo para el cálculo de problemas puntuales, habitualmente para estudiar y optimizar estructuras, lo que no es objeto de este documento.

De acuerdo con la experiencia acumulada, la hipótesis de flujo unidimensional es aplicable a la mayor parte de los estudios de inundabilidad que se realizan en la Demarcación. En consecuencia, se propone con carácter general el empleo del modelo unidimensional HEC-RAS para modelación hidráulica unidimensional, por su comprobada robustez, su elevada difusión a nivel mundial, su gratuidad así como la muy buena calidad de los manuales y la amplia bibliografía existente. No obstante, se debe tener presente que es responsabilidad de quien realiza el estudio hidráulico comprobar en cada caso concreto la aplicabilidad de modelos unidimensionales.

Se señala que el CEDEX, junto con el grupo Flumen de la UPC y de UB, el Grupo de Ingeniería del Agua y del Medio Ambiente, GEAMA de la UDC y el Centro Internacional de Métodos Numéricos en Ingeniería, CIMNE, está promoviendo activamente el desarrollo del denominado modelo Iber. Se trata de un modelo hidrodinámico bidimensional, que presenta unas características muy positivas, entre otras: gratuidad, potente e intuitiva interfaz gráfica, módulos de cálculo que integran las más modernas técnicas numéricas, documentación básica y avanzada tanto del modelo como de las técnicas numéricas empleadas, cursos de formación para profesionales, etc.

A la vista de estas características, se prevé que el empleo de este modelo y esta metodología de estudio podrán generalizarse en un futuro próximo.

5.2 Modelo geométrico del cauce

El modelo geométrico deberá representar correctamente las características del tramo fluvial estudiado, definiendo la topografía del cauce y de las márgenes, estructuras existentes (puentes, azudes, etc.) y coeficientes de rugosidad.

Tanto la información básica como avanzada de análisis hidráulico de puentes y azudes puede ser consultada en los textos de referencia y en la documentación de HEC-RAS. En estos documentos se señala la importancia de disponer de información topográfica de detalle y de elegir la metodología de cálculo hidráulico de puentes que mejor aproxime su funcionamiento.

En cuanto a coberturas y caños, se señala que el modelo HEC-RAS presenta algoritmos de cálculo muy simplificados que pueden ser aplicados sólo a casos muy simples. En los demás casos se aconseja utilizar métodos más adecuados, como pueden encontrarse en los modelos HY8 Culvert Analysis, Mouse, etc.

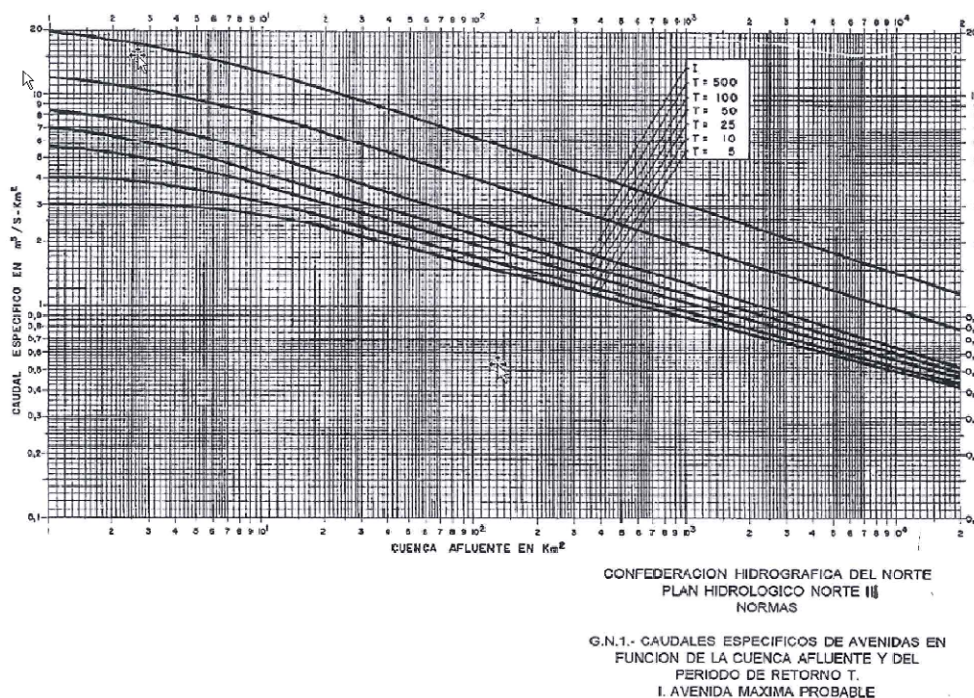
5.3 Caudales de cálculo

Para la delimitación cartográfica de la zona inundable, el análisis de las causas que motivan la inundación y las propuestas de mejoras hidráulicas y medioambientales, es necesario estimar los caudales correspondientes, al menos, a los periodos de retorno de 10, 100 y 500 años.

Anexo I. Plan Hidrológico de la parte española de la DH del CANTÁBRICO ORIENTAL (2015-2021)

Por el mismo sistema de difusión que la cartografía, la Administración Hidráulica pondrá a disposición de los usuarios mapas de caudales máximos en la medida que se proceda a completar los trabajos en curso motivados por la Directiva 60/2007/CE.

En ausencia de otros validados por la Administración Hidráulica, se utilizarán los valores expresados en el Plan Hidrológico Norte III aprobado por Real Decreto 1664/1998.



5.4 Condiciones de contorno

Para un tramo estudiado bajo la hipótesis de régimen lento gradualmente variado se necesitan dos condiciones de contorno: el caudal en la sección de entrada y una cota en la sección de aguas abajo.

Se deberá fijar una condición al contorno suficientemente alejada del tramo de estudio de manera que los resultados obtenidos no se vean influenciados por posibles incertidumbres.

Con carácter general, se deberá elegir una distancia comprendida entre 300 y 2.000 metros, a menos que no exista una sección de control (calado crítico) más próxima al tramo de estudio. No obstante, se recomienda adoptar como mínimo una longitud del orden de una vez el ancho de la llanura de inundación.

En el caso de empezar el estudio en la desembocadura del mar, la condición de contorno será la utilizada en el marco de la elaboración de los mapas de peligrosidad y riesgo, de acuerdo con los trabajos realizados por la Administración Hidráulica y la Dirección General de Sostenibilidad de la Costa y del Mar.

5.5 Estimación de los coeficientes de rugosidad

La información de detalle recogida en las visitas de campo así como la información general sobre usos del suelo y fotos aéreas representan la base para la estimación de los coeficientes de rugosidad tanto del cauce como de las márgenes.

Anexo I. Plan Hidrológico de la parte española de la DH del CANTÁBRICO ORIENTAL (2015-2021)

En la literatura científica han sido propuestos numerosos métodos para la estimación de los coeficientes de rugosidad en el cauce del río y en las llanuras de inundación.

La formulación propuesta por Gaukler-Manning-Strickler es una aproximación utilizada comúnmente y está documentada detalladamente en el manual de HEC-RAS sobre bases hidráulicas, donde se hace referencia a la clásica publicación de Chow (1959) "Open-channel hydraulics", de la que se citan unos rangos de valores característicos para diferentes tipos de material. Los valores de los coeficientes de rugosidad de Gaukler-Manning-Strickler se encuentran documentados, entre otros, en Chow (1959), Henderson (1966), Barnes (1967), Streeter (1971) y en USGS, "Guía para seleccionar los coeficientes de rugosidad de Manning en ríos y llanuras de inundación" (1989).

Se señala que el coeficiente de Gaukler-Manning-Strickler depende de un elevado número de factores, como la rugosidad de la superficie, la vegetación existente, las irregularidades de la sección, la existencia de meandros, la forma y la anchura del cauce, obstrucciones, calado y caudal, y del transporte de sedimentos de fondo y en suspensión.

En el manual de referencia hidráulica de HEC-RAS se encuentran unos rangos de valores de los coeficientes de Gaukler-Manning-Strickler para diferentes superficies: se aconseja emplear, en favor de la seguridad, los valores medios-máximos de estos rangos. Se señala que el USGS publica en su página web¹ unos valores de referencia para rugosidad de cauces acompañados de las correspondientes fotos que ayudan a estimar los coeficientes de rugosidad.

Por otra parte, en la literatura citada anteriormente se describe el método de Cowan, que a la hora de estimar el coeficiente de rugosidad, tiene en cuenta más factores, como variaciones en la sección transversal, irregularidades en el cauce, obstrucciones, vegetación y existencia de meandros. Este método permite incluir más detalles en la estimación de los coeficientes de rugosidad, así que se aconseja su utilización en el caso de justificar el empleo de valores mínimos.

5.6 Régimen rápido

El método descrito hasta este apartado puede servir para la definición y cálculo del régimen rápido y mixto cambiando adecuadamente las condiciones de contorno y fijando una condición en la sección situada aguas arriba del modelo. El problema surge a la hora de definir el calado y las áreas de inundación en régimen rápido, ya que el calado correspondiente al régimen rápido es muy inestable y cualquier obstáculo creado por la propia avenida, ya sea permanente o temporal, puede producir un resalto y el paso a régimen lento en cualquier punto del tramo.

De esta manera, los resultados del análisis hidráulico no representan adecuadamente la peligrosidad y el riesgo existente, por lo que se propone que el calado asociado en cada perfil en régimen rápido sea el calado conjugado correspondiente. Dada la dificultad de estimar este calado de forma automática, se propone suponer que el calado conjugado es igual a la cota de energía en ese perfil menos la energía cinética correspondiente a una velocidad de 2,5 m/s, lo que equivale a definir el calado como la cota de energía menos 0,30 metros, siempre y cuando esta cota no sea inferior a la de la lámina de agua calculada en régimen rápido.

5.7 Zona de flujo preferente

Para la delimitación de la zona de flujo preferente se determinarán en primer lugar los ámbitos en los que puedan producirse graves daños sobre las personas y los bienes, es decir, donde se cumplan una o más de las siguientes condiciones hidráulicas:

- Que el calado sea superior a 1 m.

¹ <http://wwwrcamnl.wr.usgs.gov/sws/fieldmethods/Indirects/nvalues/index.htm>

Anexo I. Plan Hidrológico de la parte española de la DH del CANTÁBRICO ORIENTAL (2015-2021)

- Que la velocidad sea superior a 1 m/s.
- Que el producto de ambas variables sea superior a 0,5 m²/s.

A partir de la delimitación de estos ámbitos se procederá a la definición de la vía de intenso desagüe, y finalmente, de la zona de flujo preferente, como envolvente de ambas.

Para obtener información metodológica detallada se puede consultar el capítulo 8.2 de la publicación "Guía Metodológica para el desarrollo del Sistema Nacional de Cartografía de Zonas Inundables".

6. PRESENTACIÓN DEL TRABAJO

En este apartado se indica la documentación mínima que debe acompañar a un estudio hidráulico.

La memoria deberá incluir como mínimo los siguientes aspectos:

Hipótesis adoptadas a la hora de realizar el estudio hidráulico y su justificación: metodología de análisis elegida, condiciones de contorno, cálculo hidráulico de las estructuras, estimación de los coeficientes de rugosidad y caudales de cálculo empleados.

Datos de partida: descripción de las estructuras existentes, topografía, modelo digital, fotografías aéreas y perfiles transversales.

Resultados: altura de la lámina de la corriente y los correspondientes límites de las zonas inundables para los periodos de retorno estudiados, incluyendo la zona de flujo preferente, resultado en proximidad de puentes y azudes.

Anejos:

- Topografía: empresa que ha realizado la topografía, perfiles, estructuras, perfiles transversales (con una relación constante entre escala horizontal y vertical), etc.
- Rugosidades: mapas de uso del suelo, documentación fotográfica, valores elegidos, etc.
- Perfiles longitudinales de la corriente.
- Secciones transversales con la lámina de agua (con relación entre escala horizontal y vertical constante).
- Plano en planta de las áreas inundadas para las avenidas de periodo de retorno estudiadas, indicando para cada perfil la cota de la lámina de agua y utilizando los siguientes colores:
 - a) Periodo de retorno de 10 años: Color rojo
 - b) Zona de flujo preferente: Línea continua de color morado
 - c) Periodo de retorno de 100 años: Color naranja
 - d) Periodo de retorno de 500 años: Color azul
- Tablas de resultados generales y de modelización de puentes.
- Modelo digital del terreno.

En el caso de estudios unidimensionales, ficheros de modelos hidráulicos con perfiles georreferenciados y todos los resultados de cálculo.

Todos los datos geográficos deberán ser entregados de acuerdo a las especificaciones sobre la entrega de información geográfica que establezca la Administración Hidráulica.

Anexo I. Plan Hidrológico de la parte española de la DH del CANTÁBRICO ORIENTAL (2015-2021)

APÉNDICE 15. GUÍAS DE BUENAS PRÁCTICAS SOBRE LOS USOS RECREATIVOS

Se impulsará la realización de guías de buenas prácticas sobre los usos recreativos, en especial de aquellas actividades de ocio que usan el agua de un modo no consuntivo, como los deportes acuáticos en aguas tranquilas (vela, windsurf, remo, barcos de motor, esquí acuático, etc.) o bravas (piragüismo, rafting, etc.) y la pesca deportiva.

APÉNDICE 16. SISTEMAS DE EXPLOTACIÓN DE RECURSOS

Código del Sistema de Explotación	Nombre del Sistema de Explotación
ES017SEXP01	Barbadun
ES017SEXP02	Nervión/Nerbioi - Ibaizabal
ES017SEXP03	Butroe
ES017SEXP04	Oka
ES017SEXP05	Lea
ES017SEXP06	Artibai
ES017SEXP07	Deba
ES017SEXP08	Urola
ES017SEXP09	Oria
ES017SEXP10	Urumea
ES017SEXP11	Oiartzun
ES017SEXP12	Bidasoa
ES017SEXP13	Ríos Pirenaicos



APÉNDICE 17. REQUISITOS ADICIONALES DE PUBLICIDAD

1. INTRODUCCIÓN

De acuerdo con lo establecido en el Real Decreto 29/2011, de 14 de enero, por el que se modifican el Real Decreto 125/2007, de 2 de febrero, por el que se fija el ámbito territorial de las demarcaciones hidrográficas, y el Real Decreto 650/1987, de 8 de mayo, por el que se definen los ámbitos territoriales de los Organismos de cuenca y de los planes hidrológicos, la planificación y la gestión del agua en la DH del Cantábrico Oriental deberá realizarse de forma coordinada por la Administración General del Estado, a través de la Confederación Hidrográfica del Cantábrico y por la Comunidad Autónoma del País Vasco, a través de la autoridad hidráulica competente (Agencia Vasca del Agua). Este Real Decreto determina la elaboración del Plan Hidrológico de la Demarcación Hidrográfica del Cantábrico Oriental mediante la integración armónica de los planes hidrológicos de las Administraciones Públicas competentes así como sus respectivos programas de medidas.

En consecuencia, la Confederación Hidrográfica del Cantábrico ha cumplimentado el procedimiento de Evaluación Ambiental Estratégica en las cuencas intercomunitarias de la demarcación hidrográfica conforme a la Ley 21/2013, de 9 de diciembre, de evaluación ambiental; y la Agencia Vasca del Agua en las cuencas intracomunitarias del País Vasco, conforme al Decreto 211/2012, de 16 de octubre, por el que se regula el procedimiento de evaluación ambiental estratégica de planes y programas, así como a la Ley 3/1998, de 27 de febrero, general de protección del medio ambiente del País Vasco, y a la Ley 9/2006, de 28 de abril, sobre evaluación de los efectos de determinados planes y programas en el medio ambiente.

El artículo 26.2 de la Ley 21/2013, de 9 de diciembre, de evaluación ambiental, establece que:

“En el plazo de quince días hábiles desde la adopción o aprobación del plan o programa, el órgano sustantivo remitirá para su publicación en el Boletín Oficial del Estado o diario oficial correspondiente la siguiente documentación:

- a) La resolución por la que se adopta o aprueba el plan o programa, y una referencia a la dirección electrónica en la que el órgano sustantivo pondrá a disposición del público el contenido íntegro de dicho plan o programa.
- b) Un extracto que incluya los siguientes aspectos:
 - De qué manera se han integrado en el plan o programa los aspectos ambientales.
 - Cómo se ha tomado en consideración en el plan o programa el estudio ambiental estratégico, los resultados de la información pública y de las consultas, incluyendo en su caso las consultas transfronterizas y la declaración ambiental estratégica, así como cuando proceda, las discrepancias que hayan podido surgir en el proceso.
 - Las razones de la elección de la alternativa seleccionada, en relación con las alternativas consideradas.
 - Las medidas adoptadas para el seguimiento de los efectos en el medio ambiente de la aplicación del plan o programa.”

A su vez, el artículo 15 del citado Decreto 211/2012 establece que:

Una vez aprobado el correspondiente plan o programa, el órgano promotor notificará al órgano ambiental, a las administraciones públicas afectadas y al público interesado la puesta a disposición de las mismas y del público en general a través de medios electrónicos, de la siguiente documentación:

- a) El plan o programa aprobado.
- b) Una declaración que resuma los siguientes aspectos:
 - a. De qué manera se han integrado en plan o programa los aspectos ambientales.

Anexo I. Plan Hidrológico de la parte española de la DH del CANTÁBRICO ORIENTAL (2015-2021)

- b. Cómo se han tomado en consideración el informe de sostenibilidad ambiental, los resultados de las consultas y de la información pública y la memoria ambiental, así como, cuando proceda, las discrepancias que hayan podido surgir en el proceso.
- c. Las razones de la elección del plan o programa aprobados, en relación con las alternativas consideradas.
- d. Las medidas adoptadas para el seguimiento de los efectos del medio ambiente de la aplicación del plan o programa.

c) Un resumen no técnico sobre la documentación contenida en los apartados b) y c).

El apartado a) del artículo 26.2 de la Ley 21/2013 queda cumplimentado con la publicación en el Boletín Oficial del Estado del presente real decreto aprobatorio, cuya disposición adicional tercera indica las direcciones electrónicas a través de las que se puede acceder al contenido íntegro de los planes.

En cumplimiento del mencionado artículo 15 del Decreto 211/2012, la Agencia Vasca del Agua, a través de su página Web, pondrá a disposición tanto del público en general como del órgano ambiental, las administraciones públicas afectadas y el público interesado, la documentación a la que se refiere dicho artículo.

Las siguientes páginas incorporan el contenido señalado en los apartados b) y c) de las normas anteriormente citadas.

2. RESULTADO DE LA INTEGRACIÓN DE LOS ASPECTOS AMBIENTALES EN EL PLAN HIDROLÓGICO O EN EL PROGRAMA DE MEDIDAS CONTENIDO EN DICHO PLAN

A continuación se identifican, de forma sintética, aquellos contenidos del Plan Hidrológico (2015-2021) que han recibido una atención específica en aras a una mayor integración de los aspectos medioambientales en el proceso de planificación hidrológica.

Entre ellos es preciso remarcar, por su importancia, tres aspectos destacables: La integración de los objetivos e instrumentos de gestión de la **Red Natura 2000** en la planificación hidrológica, la consolidación de las políticas para **prevenir el deterioro** del estado de las masas de agua emprendidas en el primer ciclo de planificación, y el mantenimiento del énfasis en las relaciones entre los elementos que suponen la base de la planificación y que en su conjunto configuran la **identificación de los problemas, el diagnóstico de la situación y el establecimiento de las soluciones**.

Uno de los aspectos importantes que adquiere su mayor desarrollo durante este ciclo de planificación es el de la incorporación a la planificación hidrológica de las normas y objetivos de conservación de los espacios de la **Red Natura 2000** designados para la protección de hábitats o especies en los que el mantenimiento o mejora del estado del agua constituye un factor importante para su protección. Dada la necesidad de integración de ambas planificaciones, la elaboración de los planes hidrológicos y de buena parte de los instrumentos de gestión de las ZEC se ha realizado de forma coordinada. En este sentido, el Decreto 215/2012, de 16 de octubre, por el que se designan Zonas Especiales de Conservación catorce ríos y estuarios de la región biogeográfica atlántica y se aprueban sus medidas de conservación (País Vasco), aclara que *"Por las especiales características de las Zonas Especiales de Conservación que se declaran en este Decreto la elaboración de los documentos se ha realizado en estrecha conexión con la elaboración del Plan Hidrológico de la Demarcación Hidrográfica del Cantábrico Oriental (...)*.

La integración de la Red Natura 2000 en el presente ciclo de planificación se ha realizado de la siguiente manera:

- Inclusión en el Registro de Zonas Protegidas de los espacios pertenecientes a la Red Natura 2000 vinculados al agua, tal y como establece la normativa de aplicación.

Anexo I. Plan Hidrológico de la parte española de la DH del CANTÁBRICO ORIENTAL (2015-2021)

- En la Normativa, a través fundamentalmente de sus artículos 9 y 49, incorporando los objetivos de la Red Natura 2000, y mecanismos de coordinación con las autoridades competentes en la conservación de estos espacios.
- En el Programa de Medidas, incorporando requisitos adicionales y considerando aquellas actuaciones recogidas en los decretos autonómicos que aprueban los instrumentos de gestión de los espacios de la Red Natura 2000 y que guardan relación con la planificación hidrológica.

El Plan Hidrológico correspondiente al ciclo 2009-2015 consideró esencial la adopción de **medidas preventivas con el fin de prevenir el deterioro de las masas de agua** de la demarcación. La revisión del PH para el periodo 2015-2021 consolida esta estrategia, mejorando y completando estas medidas en su Normativa, especialmente en el Capítulo relativo a Protección del Dominio Público Hidráulico y Dominio Público Marítimo-Terrestre. Los aspectos destacables son los siguientes:

- Prevención del deterioro morfológico de las masas de agua superficiales. Entre las disposiciones que tienen como objetivo prevenir este deterioro, se pueden remarcar, por su eficacia, aquellas basadas en la coordinación e imbricación plena entre el Plan Hidrológico y el Plan de Gestión del Riesgo de Inundación, como único mecanismo que asegure la compatibilización de todos los objetivos de ambos planes. En este sentido, y entre otras cuestiones los planes incorporan:
- Limitaciones a los usos en las zonas inundables. Estas limitaciones, además de contribuir a la reducción del riesgo de inundación, constituyen una herramienta esencial para preservar las condiciones morfológicas de las zonas no alteradas de las masas de agua superficiales.
- La adopción de medidas estructurales sólo en aquellas zonas urbanas consolidadas sometidas a riesgo. Estas medidas, además, han sido sometidas a un detallado análisis de alternativas y de coste/eficacia para ser diseñadas de la forma más compatible posible con los objetivos ambientales de cada masa de agua.
- Vertidos. Se incorporan regulaciones específicas para asegurar el cumplimiento de los objetivos ambientales en las masas de agua superficiales y subterráneas de la demarcación.
- Caudales ecológicos. Si bien la DMA no requiere establecer regímenes de caudales ecológicos, la determinación de los mismos y su implantación y mantenimiento suponen pasos necesarios en el camino hacia el logro del buen estado de las masas de agua, objetivo concreto y principio que inspira toda la DMA. Ya en el primer ciclo de planificación se establecieron regímenes de caudales ecológicos en la totalidad de las masas de agua superficiales, incluyendo las de transición, y en el segundo ciclo se han revisado, y en su caso ajustado, teniendo en cuenta la última información disponible. Es importante destacar además que el plan hidrológico establece condiciones específicas para la supremacía del abastecimiento de poblaciones frente al caudal ecológico.
- Nuevos indicadores y umbrales de sequía en determinados sistemas de la Demarcación, coherentes con los nuevos regímenes de caudales ecológicos y con las actuales unidades de demandas de agua.
- Mecanismos de protección específicos para determinadas áreas del Registro de Zonas Protegidas.

El Plan Hidrológico del segundo ciclo ha hecho énfasis de nuevo en las relaciones entre los elementos que suponen la base de la planificación y que en su conjunto configuran la **identificación de los problemas, el diagnóstico de la situación y el establecimiento de las soluciones**. En cada capítulo del Plan Hidrológico se remarcan estas relaciones entre presiones, estado, medidas, objetivos medioambientales y excepciones, pero donde se pueden encontrar de forma más clara es en el Anejo XV, en el cual para cada masa se incluye una ficha que recoge la Caracterización de la masa de agua; el resumen del Análisis de presiones e impactos y evaluación del riesgo; la Evaluación del estado (ecológico, químico y total) y su evolución temporal; los Objetivos medioambientales y excepciones; los Programas de control; y las Medidas previstas en el Programa para, en su caso, alcanzar los objetivos.

En relación con los citados elementos de la base de la planificación, la redacción del Plan Hidrológico, tanto para el ciclo 2009-2015 como para el 2015-2021, presenta la fortaleza de contar con unas redes de seguimiento ampliamente desarrolladas, que han mantenido el esfuerzo de control en los últimos años, y

Anexo I. Plan Hidrológico de la parte española de la DH del CANTÁBRICO ORIENTAL (2015-2021)

que han permitido establecer con precisión el estado de las masas de agua, su evolución temporal, y el grado de eficacia de las medidas puestas en marcha.

Además de los tres aspectos anteriormente comentados, es preciso destacar también los siguientes:

- En la **delimitación de las masas de agua** se ha tenido en cuenta la existencia de áreas protegidas y, en especial, los espacios incluidos en la Red Natura 2000.
- Respecto a las **características básicas de calidad de las aguas en condiciones naturales**, en el plan se han incluido condiciones de referencia de todos los tipos de masas de agua existentes en la demarcación, completando en su caso valores para algunos sistemas de indicadores no incluidos en el nuevo Real Decreto 817/2015.
- Para el cálculo de los balances correspondientes al horizonte 2033, se ha tenido en cuenta el efecto a largo plazo que el **cambio climático** puede inducir sobre los recursos hídricos naturales. En este sentido, se ha considerado el “Estudio de los Impactos del Cambio Climático en los Recursos Hídricos y las Masas de Agua” (CEDEX, 2012)² que fija en un 11% el porcentaje de reducción de los recursos naturales para esta Demarcación.

La Memoria del PH incluye un apartado dedicado al análisis de la **huella hídrica**, indicador complementario de la sostenibilidad en el uso de los recursos naturales. En una primera aproximación, la huella hídrica estándar ascendería a 2.308 m³ por habitante y año.

Conforme al artículo 99 bis del TRLA, se ha actualizado el **registro de zonas protegidas**. En este segundo ciclo de planificación se tiene previsto reforzar la atención prestada al cumplimiento de los objetivos en determinadas zonas protegidas respecto a los resultados ofrecidos en el primer ciclo. El programa de control de zonas protegidas incluye los siguientes subprogramas:

- a) Control de zonas sensibles.
- b) Control de zonas de baño.
- c) Control de zonas de captación de aguas para abastecimiento.
- d) Control de zonas de protección de hábitats y especies.

Respecto a la **valoración del estado de las masas de agua**, el número de masas de agua en buen estado/potencial supone un 66% del total de masas (104 masas de agua de 158).

En el plan se han definido los **objetivos medioambientales** de las masas de agua de la demarcación y los plazos previstos para su consecución de acuerdo con el esquema de presiones/impactos/riesgo/medida, citado anteriormente. Se han minimizado las excepciones a los objetivos generales, aunque siempre desde una óptica realista, aplicando prórrogas en el plazo para la consecución de los objetivos medioambientales en 42 casos. Sólo se ha previsto una excepción en relación con el artículo 4.7 de la DMA, y no se han planteado objetivos menos rigurosos en ninguna masa de agua. En 2027 se espera que el 100% de las masas de agua de la demarcación alcancen el buen estado/potencial. Para alcanzar los objetivos mencionados se han combinado las medidas más adecuadas considerando los aspectos económicos, sociales y ambientales de las mismas. Además en la selección del conjunto de medidas se han tenido en cuenta, en los casos donde ha sido posible realizarlo, los resultados del análisis coste-eficacia, así como los efectos sobre otros problemas medioambientales y sociales.

Se ha llevado a cabo una estimación del **coste ambiental** asociado a la prestación de los servicios del agua e inclusión en el análisis de recuperación de costes. El coste ambiental se define como el coste adicional que es necesario asumir para recuperar el estado o potencial de las masas de agua retirando el deterioro introducido por el servicio del agua para el que se valora el grado de recuperación de costes.

Entre los **planes dependientes del plan hidrológico** se encuentran los planes de gestión de las situaciones de sequías e inundaciones, de los que se incorpora un resumen en el plan hidrológico, tal y como establece la IPH. Se dispone de un Plan Especial de actuación frente a situaciones de alerta y eventual sequía,

² http://www.magrama.gob.es/es/agua/temas/planificacion-hidrologica/planificacion-hidrologica/EGest_CC_RH.aspx

Anexo I. Plan Hidrológico de la parte española de la DH del CANTÁBRICO ORIENTAL (2015-2021)

conocido como **Plan Especial de Sequía** (PES) para la presente Demarcación, que fue aprobado mediante la Orden MAM/698/2007, de 21 de marzo. En la presente revisión 2015–2021 del Plan Hidrológico se proponen nuevos indicadores y umbrales de sequía para determinados sistemas de la Demarcación, coherentes con los nuevos regímenes de caudales ecológicos y con las actuales unidades de demandas de agua.

En cuanto a las inundaciones, constituyen el riesgo natural que mayores daños ha provocado históricamente en el ámbito de la DH del Cantábrico Oriental, tanto materiales como en pérdida de vidas humanas. Por ello, ha sido tradicionalmente uno de los aspectos más relevantes objeto de la planificación hidrológica. En la actualidad, se puede considerar que el mayor reto en la planificación en este territorio es la reducción del riesgo de inundación, y a la par, lograr la mayor compatibilidad posible con la mejora de las condiciones morfológicas de las masas de agua superficiales. En consonancia, la redacción del **Plan de Gestión de Riesgo de Inundación** (PGRI) 2015-2021 y de la revisión del Plan Hidrológico, ha sido plenamente coordinada e integrada con el objeto de asegurar la consecución de todos los objetivos. Esta integración ha abarcado tanto a la normativa como al programa de medidas, hasta el punto de que el PGRI constituye el Anejo XVI del Plan Hidrológico.

Asimismo, se ha dado cumplimiento a otro de los grandes objetivos del proceso que consiste en la transparencia y **participación pública** a través del acceso a la información del proceso planificador, y de diferentes iniciativas para permitir la participación activa de los agentes relacionados con la gestión del agua y del público en general. Se han realizado consultas a las Administraciones públicas afectadas y a las personas interesadas tanto en relación con el documento inicial estratégico y el estudio ambiental estratégico/informe de sostenibilidad ambiental, como en relación a los distintos documentos del Plan Hidrológico.

3. PROCEDIMIENTO SEGUIDO PARA LA TOMA EN CONSIDERACIÓN EN EL PLAN O PROGRAMA DEL ESTUDIO AMBIENTAL ESTRATÉGICO / INFORME DE SOSTENIBILIDAD AMBIENTAL, DE LOS RESULTADOS DE LA INFORMACIÓN PÚBLICA Y DE LAS CONSULTAS, INCLUYENDO EN SU CASO LAS CONSULTAS TRANSFRONTERIZAS Y LA DECLARACIÓN AMBIENTAL ESTRATÉGICA / MEMORIA AMBIENTAL, ASÍ COMO, EN SU CASO, LAS DISCREPANCIAS QUE SE HAYAN PRODUCIDO A LO LARGO DEL PROCESO DE PLANIFICACIÓN

Se han identificado diversas oportunidades de mejora de los documentos que se sometieron a consulta de las administraciones públicas afectadas y las personas interesadas y a consulta pública, durante un periodo de tiempo de seis meses, a partir del 31 de diciembre de 2014. En total, se recibieron 88 documentos con propuestas, observaciones o sugerencias que quedaron analizados en los informes de respuesta, a los que puede acceder a través de las direcciones electrónicas que conducen a la documentación de este Plan Hidrológico (Anejo XI).

Para el **ámbito de competencias del estado**, la Declaración Ambiental Estratégica, aprobada por resolución del Secretario de Estado de Medio Ambiente y posteriormente publicada en el Boletín Oficial del Estado del día 22 de septiembre de 2015, incorpora una serie de determinaciones ambientales referidas a las siguientes cuestiones:

- Criterios generales que deben regir en la aplicación de los planes
- Sobre la determinación del estado de las masas de agua
- Sobre la definición de los objetivos ambientales
- Sobre el programa de medidas
- Sobre los efectos en Red Natura 2000 terrestre y marina y espacios protegidos
- Sobre la recuperación de costes de los servicios del agua
- Sobre el seguimiento ambiental

Anexo I. Plan Hidrológico de la parte española de la DH del CANTÁBRICO ORIENTAL (2015-2021)

Parte de estas determinaciones han de aplicarse en el propio Plan Hidrológico, por lo que las tareas que conducen a su materialización se incorporan en el Programa de Medidas. En otros casos se trata de compromisos a medio plazo, que deberán evidenciarse en la futura revisión prevista para final del año 2021.

Para el **ámbito de competencias de la Comunidad Autónoma del País Vasco**, la Memoria Ambiental, formulada por resolución, de 10 de septiembre de 2015, de la Directora de Administración Ambiental, y posteriormente publicada en el Boletín Oficial del País Vasco, incorpora una serie de determinaciones ambientales referidas a las siguientes cuestiones:

- Medidas protectoras, correctoras y compensatorias (D1).
- Plan de seguimiento Ambiental (D2).
- No se ha detectado ninguna actuación del Plan que deba ser redefinida o suprimida (D3).
- Directrices generales para la evaluación ambiental de los planes y proyectos derivados del Plan (D4).

Dicha Memoria Ambiental valora favorablemente la integración de los aspectos ambientales en la propuesta del Plan, se pronuncia sobre la previsión de los impactos significativos de la aplicación del Plan, se muestra de acuerdo con las principales conclusiones del Informe de Sostenibilidad Ambiental e incluye las determinaciones finales que deban incorporarse, a los solos efectos ambientales.

La integración de la Memoria Ambiental en el Plan se ha realizado de la siguiente forma:

- Se han agregado al Informe de Sostenibilidad Ambiental la totalidad de las medidas de integración ambiental indicadas en el apartado D.1 de la memoria ambiental, que serán de aplicación para la planificación, el diseño y la ejecución de las acciones incluidas en el programa de medidas estructurales del Plan.
- Se ha ampliado el sistema de indicadores recogido en el Informe de Sostenibilidad Ambiental con el indicador relativo a las superficies sobre las que se han realizado actuaciones de restauración y rehabilitación, y en concreto, las superficies pertenecientes a los espacios incluidos en la Red Natura 2000.
- Se han recogido las directrices generales que contempla la Memoria Ambiental para la evaluación ambiental de los documentos de desarrollo del Plan.

El resto de determinaciones que contiene la memoria ambiental ya estaban contempladas en el Informe de Sostenibilidad Ambiental.

4. MOTIVOS DETERMINANTES DE LA ELECCIÓN DE LA ALTERNATIVA SELECCIONADA, EN RELACIÓN CON LAS ALTERNATIVAS CONSIDERADAS.

En el **ámbito de competencias del estado**, para la elección de la alternativa más adecuada, se ha considerado una alternativa 0, o tendencial, que viene a corresponder con la evolución tendencial de los problemas si no se revisase el Plan Hidrológico de la demarcación, ni se adoptase el Plan de Gestión del Riesgo de Inundación. Adicionalmente se considera una alternativa 1, para los casos en que se han producido desviaciones y dirigida a reajustar el calendario de las actuaciones previstas en el ciclo anterior y que no han sido ejecutadas (teniendo en cuenta la evolución estimada en las disponibilidades presupuestarias), así como a concretar con más detalle las planteadas a nivel general o modificar algunas de las medidas previstas y/o añadir otras nuevas, si se considerase necesario, en aras de la consecución de los objetivos establecidos.

A la vista de los resultados del análisis realizado teniendo en cuenta el cumplimiento de los objetivos ambientales y socioeconómicos de la planificación hidrológica y la previsible respuesta de los indicadores ambientales estratégicos, cada una de las alternativas propuestas ofrece las siguientes ventajas e inconvenientes:

Anexo I. Plan Hidrológico de la parte española de la DH del CANTÁBRICO ORIENTAL (2015-2021)

Alternativa	Ventajas	Inconvenientes
Alt. 0	Consecución de los objetivos previstos sin demora	No adaptarse al contexto actual, se produce una desviación de la situación con respecto a lo previsto
Alt. 1	Aumento del grado de cumplimientos al incorporarse nuevas medidas como la remodelación de los sistemas de saneamiento en aquellas aglomeraciones no conformes con la Dir. 91/271	Dificultades para ajustar las medidas a los techos económicos previstos

La alternativa 1 muestra un mejor comportamiento frente al cumplimiento de los objetivos ambientales que la alternativa 0, ya que esta no permite aplicar el programa de medidas del primer ciclo en su totalidad ni en el plazo previsto.

En todo caso, la alternativa 1 propone un ajuste para convertir el programa de medidas en algo real y que se va a poder ejecutar, por lo que sus logros ambientales serán mejores que con la alternativa 0.

Por todo ello, la alternativa 1 resulta ser la alternativa seleccionada y la que se desarrollará, tanto en la revisión del plan hidrológico como en el nuevo plan de gestión del riesgo de inundaciones.

En el **ámbito de competencias de la Comunidad Autónoma del País Vasco**, de forma general, el planteamiento de las posibles soluciones a cada tema importante ha considerado, en primer lugar, las actuaciones que ya están en marcha, así como los planes y programas previstos por las distintas administraciones con competencias en el territorio de la demarcación. En los casos en que las medidas en vigor o previstas no sean suficientes para lograr los objetivos buscados, se han planteado otras posibles nuevas soluciones que tengan cabida en el Programa de Medidas. Este segundo ciclo de planificación se diferencia del anterior (2009-2015) en la existencia de un Plan previo y su Programa de Medidas, planteado ya para el cumplimiento de los mismos objetivos que ahora se persiguen, y que por tanto, ha de suponer el punto de partida de esta revisión del Plan.

Las alternativas consideradas han sido, en cualquier caso, razonables y viables desde el punto de vista técnico, ambiental, económico y social. Una de las alternativas considerada ha sido la **alternativa cero**, entendida como la no implantación de medidas adicionales a las ya consideradas en el Plan vigente, es decir, el escenario que se produciría para el tema importante en cuestión sin llevar a cabo la revisión del Plan Hidrológico y cumpliendo con todas las medidas planteadas en los plazos previstos.

En los casos en que se hayan producido desviaciones, se ha planteado una **alternativa 1** dirigida a reajustar el calendario de las actuaciones previstas en el ciclo anterior y que no han sido ejecutadas (teniendo en cuenta la evolución estimada en las disponibilidades presupuestarias), así como a concretar con más detalle las planteadas a nivel general o modificar algunas de las medidas previstas y/o añadir otras nuevas, si se considerase necesario.

Además, en determinados casos se ha contemplado una alternativa adicional (**alternativa 2**), que permite valorar otros posibles escenarios para el tema importante en cuestión. Se han replanteado las actuaciones y se han propuesto puntualmente nuevas medidas derivadas de estudios realizados recientemente en las zonas más problemáticas o relacionadas con los aspectos más necesarios. Si se da el caso, se ha desestimado alguna de las medidas planteadas en el Plan Hidrológico.

Para cada alternativa de actuación se ha realizado una valoración a través de su caracterización socioeconómica y ambiental. Las posibles actuaciones se han planteado de forma preliminar, considerando que están sujetas a cambios derivados de un análisis detallado coste-eficacia, conforme a la Instrucción de Planificación Hidrológica.

Anexo I. Plan Hidrológico de la parte española de la DH del CANTÁBRICO ORIENTAL (2015-2021)

La elección de la alternativa más adecuada para cada tema importante se ha realizado utilizando, entre otros criterios, el grado de cumplimiento de los objetivos ambientales planteados en el primer ciclo de planificación con cada uno de ellos, y las previsiones presupuestarias de las administraciones. El criterio metodológico para plantear las medidas se ha basado principalmente en el cumplimiento de los objetivos de la DMA y de las normas y objetivos de conservación recogidos en los documentos de gestión de los espacios del RZP y en lograr el buen estado ecológico en cada masa de agua.

De la valoración de las posibles alternativas de actuación para solucionar los problemas existentes, se concretan determinadas decisiones y directrices bajo las que se desarrolla el Plan.

En general, la conclusión de este análisis es que es preciso insistir y redoblar esfuerzos en los temas más importantes, concretar algunos aspectos en relación con las medidas adoptadas en el ciclo anterior, profundizar en su desarrollo, sin que por ello sea preciso variar en lo sustancial dichas líneas de actuación.

De los temas importantes, los más relevantes para alcanzar los objetivos de la planificación hidrológica en el ámbito de la DH del Cantábrico Oriental, y a pesar del notable grado de avance en muchos de ellos en los últimos años, siguen siendo los ya identificados en el ciclo anterior:

- La gestión, mantenimiento, adaptación y mejora de los sistemas de saneamiento y depuración que sirvan para mitigar la presión derivada de las **fuentes de contaminación puntuales por vertidos de aguas residuales urbanas e industriales**.
- Mejora de la **garantía de abastecimiento urbano** en determinados sistemas y reducción de su vulnerabilidad en otros. Asimismo es necesario mitigar las alteraciones del régimen hidrológico derivadas de **extracciones excesivas**. Todos los aspectos anteriores se tratan de forma integrada con el proceso de implantación de regímenes de **caudales ecológicos** y con la consideración de las previsiones más actuales de cambio climático.
- En relación con la **alteración física del medio acuático**, profundizar en la determinación de objetivos específicos y prioridades de recuperación para cada masa de agua en función de aspectos tales como sus valores ambientales y los riesgos de inundación, y en la consideración de lo dispuesto en los instrumentos de gestión aprobados para la Red Natura 2000 y elaborar planes integrados para el control de especies invasoras.
- Reducción del **riesgo de inundación**, especialmente en las zonas en las que este riesgo es mayor, en el marco de referencia establecido por el Plan Hidrológico aprobado que consolida las políticas basadas en la combinación de medidas no estructurales (ordenación de usos en función del grado de inundabilidad, sistemas de información hidrológica y de alerta temprana, medidas de protección civil, etc.) y medidas estructurales sólo en zonas urbanas consolidadas sometidas a riesgo que permite la compatibilización de los objetivos que tienen que ver con los retos a largo plazo anteriormente citados (inundabilidad y alteración física de las masas de agua), frenando el deterioro morfológico al apartar del río de forma suficiente los nuevos asentamientos urbanos y consiguiendo a la vez espacios seguros desde el punto de vista del riesgo de inundación, y diseñando medidas estructurales de defensa frente a inundaciones lo más compatibles posibles con los objetivos ambientales de las masas de agua.

Anexo I. Plan Hidrológico de la parte española de la DH del CANTÁBRICO ORIENTAL (2015-2021)

5. MEDIDAS ADOPTADAS PARA EL SEGUIMIENTO EN EL MEDIO AMBIENTE DE LA APLICACIÓN DEL PLAN O PROGRAMA

El título III del Reglamento de la Planificación Hidrológica, aprobado mediante el Real Decreto 907/2007, de 6 de julio, está dedicado al seguimiento y revisión de los planes hidrológicos. En particular, los artículos 87 y 88 establecen los criterios generales del seguimiento y señalan los aspectos que deben ser objeto de un seguimiento específico.

Adicionalmente, la Declaración Ambiental Estratégica dictada en el **ámbito de competencias del Estado** también incluye algunas determinaciones referidas específicamente al seguimiento, entre ellas la utilización del cuadro de indicadores que se planteó inicialmente en el Documento de Referencia y se concretó en el Estudio Ambiental Estratégico, y que se incluye seguidamente.

Como consecuencia de todo ello, la Confederación Hidrográfica del Cantábrico informará con periodicidad no superior al año al Consejo del Agua de la Demarcación y al Ministerio que ostente las competencias sobre el agua. Asimismo, dentro del plazo de tres años a partir de esta publicación (y en cualquier caso, antes de final de 2018), se presentara un informe intermedio que detalle el grado de aplicación del programa de medidas previsto.

Componente ambiental	Indicadores	Fuente	Valor actual -2013	2015			2021			2027		
				Valor medido	Valor esperado	Grado de cumplimiento (%)	Valor medido	Valor esperado	Grado de cumplimiento (%)	Valor medido	Valor esperado	Grado de cumplimiento (%)
Aire-clima	1. Emisiones totales de GEI (Gg CO ₂ -equivalente)	Inventario Nacional de Emisiones	13.980									
	2. Emisiones GEI en la agricultura (Gg CO ₂ -equivalente)	Inventario Nacional de Emisiones	77,26									
	3. Energía hidroeléctrica producida en régimen ordinario (GWh/%)	PHD	224,7/0,95%									
	4. Recursos hídricos naturales correspondientes a la serie de aportación total natural de la serie 1980/81-2009/10 (hm ³)	PHD	4461		4461			4461			3970,29	
	5. Número de situaciones de emergencia por sequía en los últimos cinco años	PHD	0		0							
	6. Número de episodios catalogados como graves inundaciones en los últimos cinco años	PGRI	18 (periodo 2005-2010 incluye las dos Demarcaciones, Oriental y Occidental)		18 (periodo 2005-2010)							
Vegetación Fauna Ecosistemas Biodiversidad	7. Número de espacios Red Natura incluidos en el RZP de la demarcación	PHD	42		45							
	8. Número de reservas naturales fluviales incluidos en el RZP	PHD	6		6							
	9. Número de zonas de protección especial incluidos en el RZP	PHD	56		85							
	10. Número de zonas húmedas incluidas en el RZP	PHD	66		66							
	11. Número de puntos de control del régimen de caudales ecológicos	PHD	7		7			se han recogido 15 medidas en el PM				
	12. % de puntos de control de caudales ecológicos en Red Natura 2000											
	13. % de masas de agua río clasificadas como HMWB	PHD	15,22		15,22			15,22			15,22	

Anexo I. Plan Hidrológico de la parte española de la DH del CANTÁBRICO ORIENTAL (2015-2021)

Componente ambiental	Indicadores	Fuente	Valor actual -2013	2015			2021			2027		
				Valor medido	Valor esperado	Grado de cumplimiento (%)	Valor medido	Valor esperado	Grado de cumplimiento (%)	Valor medido	Valor esperado	Grado de cumplimiento (%)
Componente ambiental	14. % de masas de agua lago clasificadas como HMWB	PHD	0									
	15. Número de barreras transversales eliminadas	PHD										
	16. Número de barreras transversales identificadas en el inventario de presiones	PHD	532	532			se han recogido 8 medidas en el PM					
	17. Número de barreras transversales adaptadas para la migración piscícola	PHD			se han recogido 7 medidas en el PM							
	18. km de río conectados por la adaptación/eliminación de barreras transversales											
	19. Longitud de masas de agua, tipología ríos, donde se ha realizado restauración fluvial (km)	PHD	107,6	107,6			107,32			55,2		
	20. Superficie anegada total por embalses (ha)	PHD	453,1	453,1			453,1			453,1		
	21. % del indicador anterior que afecta a la Red Natura 2000											
	22. % de masas de agua afectada por especies exóticas invasoras											
	23. % respecto a una especie concreta explicativa											
24. % respecto a otra especie concreta explicativa												
Patrimonio Geológico, Suelo y Paisaje	25. Superficie de suelo con riesgo muy alto de desertificación (ha)	PAND	0	0								
	26. Superficie de suelo urbano (ha)	MAGRAMA	198 km ²									
	27. km de eliminación de defensas longitudinales											
	28. Número de defensas longitudinales identificadas en el inventario de presiones	PHD	185		se han recogido 53 medidas en el PM							
	29. km de retranqueo de defensas longitudinales											
	30. km pendientes de recuperación del trazado de cauces antiguos											
	31. km de lecho de cauce recuperados											
Componente ambiental	32. Número de masas de agua afectadas por presiones significativas	PHD	54	42			4			0		
	33. % de masas de agua afectadas por presiones significativas	PHD	34,18	26,58			2,53			0		
	34. Número de masas de agua subterránea en mal estado cuantitativo	PHD	0	0			0			0		
	35. % de masas de agua subterránea en mal estado cuantitativo	PHD	0%	0%			0%			0%		
	36. Porcentaje de masas de agua subterránea afectadas por contaminación difusa	PHD	0%									
	37. Número de masas de agua superficial en buen estado o mejor	PHD	85	97			134			138		
	38. % de masas de agua superficial en buen estado o mejor	PHD	62	70			97,00%			100,00%		

Anexo I. Plan Hidrológico de la parte española de la DH del CANTÁBRICO ORIENTAL (2015-2021)

Componente ambiental	Indicadores	Fuente	Valor actual -2013	2015			2021			2027		
				Valor medido	Valor esperado	Grado de cumplimiento (%)	Valor medido	Valor esperado	Grado de cumplimiento (%)	Valor medido	Valor esperado	Grado de cumplimiento (%)
	39. Número de masas de agua subterránea en buen estado o mejor	PHD	19		19			20			20	
	40. % de masas de agua subterránea en buen estado o mejor	PHD	95		95			100			100	
	41. Número de masas de agua a las que se aplica prórroga	PHD	42		41			3			0	
	42. % de masas de agua a las que se aplica prórroga	PHD	27%		26%			2%			0%	
	43. Número de masas de agua a las que se aplican objetivos menos rigurosos	PHD	0		0			0			0	
	44. % de masas de agua a las que se aplican objetivos menos rigurosos	PHD	0%		0%			0			0	
	45. Número de masas de agua en las que se prevé el deterioro adicional	PHD	0		0			0			0	
	46. % de masas de agua en las que se prevé el deterioro adicional	PHD	0%		0%			0			0	
	47. % de masas de agua superficial con control directo de su estado químico o ecológico											
	48. % de masas de agua subterránea con control directo de su estado químico											
	49. Demanda total para uso de abastecimiento (hm ³ /año)	PHD	233,87		233,87			227,33			222,45	
	50. Volumen suministrado para uso de abastecimiento (hm ³ /año)											
	51. % de unidades de demanda de abastecimiento que no cumplen los criterios de garantía	PHD	48,28		48,28			42,53			0	
	52. Demanda total para usos agrarios (hm ³ /año)	PHD	2,84		2,84			2,71			2,65	
	53. Volumen suministrado para usos agrarios (hm ³ /año)											
	54. % de unidades de demanda de regadío que no cumplen los criterios de garantía	PHD	100		100			0			0	
	55. Retorno en usos agrarios (hm ³ /año)	PHD (primer ciclo)	4,4									
	56. Capacidad total de embalse (hm ³)	PHD	83,4		83,4			83,4			83,4	
	57. Capacidad máxima de desalación (hm ³ /año)											
	58. Volumen suministrado por desalación (hm ³ /año)											
	59. Volumen reutilizado (hm ³ /año)	PHD	2,2		2,6			2,6			3	
	60. Superficie total en regadío (ha)											
	61. % superficie regadío localizado											
	62. % superficie en regadío por aspersión											
	63. % superficie en regadío por gravedad											
	64. Excedentes de fertilización nitrogenada aplicados a los suelos y cultivos agrarios (t/año)											
	65. Descarga de fitosanitarios sobre las masas de agua (t/año)											

Anexo I. Plan Hidrológico de la parte española de la DH del CANTÁBRICO ORIENTAL (2015-2021)

Componente ambiental	Indicadores	Fuente	Valor actual -2013	2015			2021			2027		
				Valor medido	Valor esperado	Grado de cumplimiento (%)	Valor medido	Valor esperado	Grado de cumplimiento (%)	Valor medido	Valor esperado	Grado de cumplimiento (%)
	66. Número de personas afectadas y daños producidos por episodios de inundación ocurridos en el periodo											
	67. Daños producidos por episodios de inundación ocurridos en el periodo (millones de euros)	PGRI	23		23							
	68. Porcentaje de habitantes equivalentes que recibe un tratamiento conforme a la Directiva 91/271/CEE	PHD	37,73		37,73							

Por otro lado, la Memoria Ambiental elaborada para el **ámbito intracomunitario** también incluye una determinación referida al Plan de seguimiento ambiental. Propone continuar con el sistema de indicadores recogido en el estudio de evaluación conjunta de impacto ambiental del Plan Hidrológico 2009-2015, ampliando la lista inicial de indicadores con otro nuevo relativo a las superficies sobre las que se han realizado actuaciones de restauración y rehabilitación.

En consecuencia, el seguimiento ambiental consistirá en la recogida de datos correspondientes a los siguientes indicadores:

- a) Ejecución del gasto previsto en las infraestructuras de saneamiento y depuración, sean nuevas o remodeladas.
- b) Población con saneamiento conforme a la Directiva 91/271/CEE.
- c) Nº de masas de agua superficiales en buen estado.
- d) Nº de masas de agua con estaciones de aforo que cumplen el régimen de caudales ecológicos.
- e) Ejecución del gasto previsto para proyectos de adecuación para mejora de la conectividad.
- f) Masas de agua colonizadas por el mejillón cebra (*Dreissena polymorpha*).
- g) Nº de actuaciones de control y erradicación de especies invasoras.
- h) Ejecución del gasto previsto en medidas estructurales de defensa contra avenidas en núcleos urbanos consolidados.
- i) Nº de espacios de la Red Natura 2000 incluidos en el Registro de Zonas Protegidas.
- j) Nº de Reservas Naturales Fluviales incluidas en el Registro de Zonas Protegidas.
- k) Nº de Zonas de Protección Especial incluidas en el Registro de Zonas Protegidas.
- l) Nº de Zonas Húmedas incluidas en el Registro de Zonas Protegidas.
- m) Superficies sobre las que se han aplicado medidas de restauración y rehabilitación, explicitando las superficies pertenecientes a los espacios incluidos en la Red Natura 2000.

El seguimiento se llevará a cabo con una periodicidad anual, siendo el responsable del mismo la Agencia Vasca del Agua.

Anexo II. Plan Hidrológico de la DH del CANTÁBRICO OCCIDENTAL (2015-2021)

ANEXO II

DISPOSICIONES NORMATIVAS DEL PLAN HIDROLÓGICO DE LA
DEMARCACIÓN HIDROGRÁFICA DEL CANTÁBRICO OCCIDENTAL

Anexo II. Plan Hidrológico de la DH del CANTÁBRICO OCCIDENTAL (2015-2021)

DISPOSICIONES NORMATIVAS DEL PLAN HIDROLÓGICO DE LA DEMARCACIÓN HIDROGRÁFICA DEL CANTÁBRICO OCCIDENTAL

Capítulo I. Ámbito territorial, autoridades competentes, definición de masas de agua y registro de zonas protegidas

Artículo 1. *Ámbito territorial, horizontes temporales y sistema de información geográfica*

1. El artículo 40.3 del Texto Refundido de la Ley de Aguas (TRLA), aprobado por el Real Decreto legislativo 1/2001, de 20 de julio, establece que el ámbito territorial del plan hidrológico será coincidente con el de la demarcación hidrográfica correspondiente. El ámbito territorial de la demarcación hidrográfica del Cantábrico Occidental es el definido por el artículo 2.4 del Real Decreto 125/2007, de 2 de febrero, por el que se fija el ámbito territorial de las demarcaciones hidrográficas.

2. Los horizontes temporales, de acuerdo con la disposición adicional undécima, apartado 6, del TRLA, y el Reglamento de la Planificación Hidrológica, aprobado por el Real Decreto 907/2007, de 6 de julio, son: 2015 (primer horizonte), 2021 (segundo horizonte) y 2027 (tercer horizonte).

3. El ámbito territorial de la demarcación, la delimitación y descripción de los sistemas de explotación de recursos y los datos geométricos de las entidades geoespaciales que delimitan las masas de agua de la Demarcación Hidrográfica del Cantábrico Occidental se realiza conforme a la información alfanumérica y geoespacial digital almacenada en el siguiente sistema de información:

<http://sig.chcantabrico.es/sigweb/>

4. En especial y entre otros cometidos, el SIGCHC proporciona toda la información necesaria en relación con el estado de las masas de agua, de acuerdo con el artículo 87.2 del citado RPH.

5. Asimismo, el registro de zonas protegidas de la Demarcación Hidrográfica del Cantábrico Occidental, en las que será de aplicación su normativa específica, se encuentra integrado en el sistema de información geográfica SIGCHC, de consulta pública permanente en la dirección electrónica <http://sig.chcantabrico.es/sigweb/>. En él se recogen las diversas figuras de protección que debe incorporar de acuerdo con el artículo 24 del RPH, así como las geometrías definidas por las entidades geoespaciales correspondientes.

Artículo 2. *Autoridades competentes*

Las autoridades competentes designadas en el Plan Hidrológico de la Demarcación Hidrográfica del Cantábrico Occidental se recogen en el capítulo 15 de la Memoria del Plan.

Anexo II. Plan Hidrológico de la DH del CANTÁBRICO OCCIDENTAL (2015-2021)

Artículo 3. Identificación de masas de agua superficial

1. Se definen 293 masas de agua superficial: 250 son de la categoría río, de las cuales 10 son asimilables a embalse, 7 de la categoría lago, 21 son masas de agua de transición y 15 masas de agua costera, todas ellas relacionadas en el apéndice 1.

2. De las masas de agua de la categoría río: 10 son del tipo ejes fluviales principales cantabro-atlánticos silíceos; 5 son del tipo ejes fluviales principales cántabro-atlánticos calcáreos; 15 son del tipo pequeños ejes cantabro-atlánticos calcáreos; 71 son del tipo ríos cantabro-atlánticos silíceos; 39 son del tipo ríos cantabro-atlánticos calcáreos; 21 son del tipo pequeños ejes cantabro-atlánticos silíceos; 22 del tipo ríos de montaña húmeda silíceos; 11 del tipo ríos de montaña húmeda calcárea; 46 del tipo ríos costeros cantabro-atlánticos; 1 de los ríos asimilables a embalse es del tipo monomítico, silíceo de zonas húmedas, con temperatura media anual menor de 15 °C, pertenecientes a ríos de cabecera y tramos altos; 5 de los ríos asimilables a embalse son del tipo monomítico, calcáreo de zonas húmedas, con temperatura media anual menor de 15 °C, pertenecientes a ríos de cabecera y tramos altos y 4 de los ríos asimilables a embalse son del tipo monomítico, silíceo de zonas húmedas, pertenecientes a ríos de la red principal.

3. Las masas de la categoría lago se dividen en: 2 del tipo Alta montaña septentrional profundo, aguas alcalinas; 1 del tipo Cárstico, calcáreo, permanente, hipogénico; 1 del tipo Media montaña, profundo, aguas alcalinas, 1 del tipo Media montaña, poco profundo, aguas alcalinas y 2 del tipo Monomítico, calcáreo de zonas húmedas, con temperatura media anual menor de 15 °C, pertenecientes a ríos de cabecera y tramos altos.

4. De las masas de agua de transición: 2 se corresponde con el tipo estuario atlántico intermareal con dominancia del río sobre el estuario, 13 son del tipo estuario atlántico intermareal con dominancia marina, 1 es del tipo estuario atlántico submareal, 1 del tipo zona de transición atlántica lagunar, 3 son del tipo Aguas de transición atlánticas de renovación baja y 1 es del tipo Aguas de transición atlánticas de renovación alta.

5. Las masas de agua costeras: 5 son del tipo aguas costeras expuestas con afloramiento bajo, 9 del tipo aguas costeras expuestas sin afloramiento y 1 es del tipo aguas costeras atlánticas de renovación alta.

Artículo 4. Identificación de masas de agua subterránea

Para dar cumplimiento al artículo 9 del RPH, el presente Plan Hidrológico identifica 20 masas de agua subterránea en su demarcación, que figuran relacionadas en el apéndice 2.

Artículo 5. Condiciones de referencia y límites entre clases de estado

Los indicadores que deben utilizarse para la valoración del estado o potencial en que se encuentren las masas de agua superficial son los establecidos en el Real Decreto 817/2015, de 11 de septiembre, por el que se establecen los criterios de seguimiento y evaluación del estado de las aguas superficiales y las

Anexo II. Plan Hidrológico de la DH del CANTÁBRICO OCCIDENTAL (2015-2021)

normas de calidad ambiental. Adicionalmente, en los apéndices 3 y 4 se establecen las condiciones de referencia y los límites de cambio de clase de estado o potencial de otros indicadores no incluidos en dicho Real Decreto, que deberán utilizarse para completar la evaluación del estado o potencial en que se encuentren las masas de agua.

Artículo 6. Indicadores de estado químico de masas de agua subterránea

Los valores umbral adoptados en este Plan Hidrológico respecto a los contaminantes a utilizar para la valoración del estado químico de las masas de agua subterráneas han sido calculados atendiendo a lo establecido en el Real Decreto 1514/2009, de 2 de octubre, por el que se regula la protección de las aguas subterráneas contra la contaminación y el deterioro. De acuerdo con el citado Real Decreto se han definido valores umbrales para sustancias tales como amonio, mercurio, plomo, cadmio, arsénico, tricloroetileno y tetracloroetileno. Los valores umbral de las mencionadas sustancias adoptados y las normas de calidad ambiental para nitratos y plaguicidas se encuentran recogidos en el apéndice 9.

Artículo 7. Masas de aguas artificiales o muy modificadas

Se designan 33 masas de agua muy modificadas: 27 son ríos de los que 10 son asimilables a embalse, 5 corresponden a agua de transición y 1 a agua costera. Asimismo, se designan 2 masas de agua artificiales asimilables a lagos. Todas ellas están relacionadas en el apéndice 1.

Artículo 8. Registro de Zonas Protegidas

El Registro de Zonas Protegidas incluye aquellas zonas relacionadas con el medio acuático que son objeto de protección en aplicación de la normativa comunitaria así como de otras normativas. Las categorías del Registro de Zonas Protegidas, de conformidad con el artículo 24 del Reglamento de Planificación Hidrológica, son las siguientes:

- a) Zonas o masas en las que se realiza una captación de agua destinada a la producción de agua de consumo humano, siempre que proporcione un volumen medio de al menos 10 metros cúbicos diarios o abastezca a más de 50 personas, así como, en su caso, los perímetros de protección delimitados. El Organismo de cuenca podrá incluir en el Registro, motivadamente, otras zonas en las que se realizan captaciones que no cumplan los requisitos anteriores, en atención a sus circunstancias. Los apéndices 7.1 y 7.2 contienen, respectivamente, las zonas *de captación de agua para consumo humano* recogidas en el Registro de Zonas Protegidas. En el ámbito de la Comunidad Autónoma del País Vasco y con objeto de dar cumplimiento a lo estipulado en el artículo 32 de la Ley 1/2006, de 23 de junio, de Aguas de esta Comunidad Autónoma se incluirán las captaciones que abastezcan a más de 10 habitantes.
- b) Zonas o masas de futura captación de agua para abastecimiento urbano que cumplan la condición de volumen mínimo o de número mínimo de personas abastecidas del apartado a). Las zonas pertenecientes a esta categoría se muestran en el apéndice 7.3.

Anexo II. Plan Hidrológico de la DH del CANTÁBRICO OCCIDENTAL (2015-2021)

- c) Zonas declaradas de protección de especies acuáticas significativas desde el punto de vista económico:
- 1º. En el apéndice 7.4 se recogen las zonas declaradas de protección especial para la vida de los peces, de conformidad con el Real Decreto 817/2015, de 11 de septiembre.
 - 2º. Real Decreto 345/1993, de 5 de marzo, por el que se establecen las normas de calidad de las aguas y de la producción de moluscos y otros invertebrados marinos vivos. Zonas incluidas en el apéndice 7.5.
- d) Masas de agua declaradas de uso recreativo, incluidas las zonas declaradas aguas de baño de conformidad con el Real Decreto 1341/2007, de 11 de octubre, sobre la gestión de la calidad de las aguas de baño. El apéndice 7.6 enumera las zonas de baño declaradas en aguas continentales y el apéndice 7.7 las correspondientes a aguas de transición y costeras. El apéndice 15 contiene guías de buenas prácticas sobre los usos recreativos.
- e) Zonas declaradas vulnerables en aplicación de las normas sobre protección de las aguas contra la contaminación producida por nitratos procedentes de fuentes agrarias: Real Decreto 261/1996, de 16 de febrero, sobre protección de las aguas contra la contaminación producida por los nitratos procedentes de fuentes agrarias. En la Demarcación Hidrográfica del Cantábrico Occidental no existe ninguna zona de esta categoría.
- f) Zonas declaradas sensibles en aplicación de las normas sobre tratamiento de aguas residuales urbanas: Real Decreto-Ley 11/1995, de 28 de diciembre, por el que se establecen las normas aplicables al tratamiento de las aguas residuales urbanas. Las zonas de esta categoría se recogen en el apéndice 7.8.
- g) Zonas declaradas de protección de hábitat o especies en las que el mantenimiento o mejora del estado del agua constituya un factor importante para su protección: Lugares de Importancia Comunitaria (LIC), Zonas de Especial Protección para las Aves (ZEPA) y Zonas de Especial Conservación (ZEC), incluidos en los Espacios Naturales Protegidos Red Natura 2000, designados en el marco de la Ley 42/2007, de 13 de diciembre, del Patrimonio Natural y de la Biodiversidad. Los espacios correspondientes a este apartado se incluyen en el apéndice 7.9.
- h) Perímetros de protección de aguas minerales y termales aprobados de acuerdo con su legislación específica. Los perímetros aprobados se relacionan en el apéndice 7.10.
- i) Reservas Naturales Fluviales declaradas de conformidad con el artículo 22 del RPH. Las Reservas Naturales Fluviales se recogen en el apéndice 7.11.
- j) Zonas Húmedas incluidas en la Lista del Convenio de Ramsar, en el Inventario Español de Zonas Húmedas de acuerdo con el Real Decreto 435/2004, de 12 de marzo, y otras zonas húmedas. La relación de Zonas Húmedas incluidas en el Registro de Zonas Protegidas se recoge en el apéndice 7.12.
- k) Zonas de Protección Especial: dentro de esta categoría se distinguen las siguientes tipologías:
- 1º. Tramos fluviales de interés natural o medioambiental, entendiéndose como tales aquellos tramos especialmente singulares que requieren de especial protección. Estos tramos son relacionados en el apéndice 7.13.

Anexo II. Plan Hidrológico de la DH del CANTÁBRICO OCCIDENTAL (2015-2021)

2º. Otras figuras de protección: el apéndice 7.14 incluye otras figuras no contempladas en ninguno de los apartados ya mencionados pero que han sido seleccionadas para su adecuada protección.

Capítulo II. Objetivos medioambientales

Artículo 9. Objetivos medioambientales

1. Con el fin de dar cumplimiento al artículo 92 bis del TRLA, en el apéndice 6 se recogen los objetivos medioambientales para cada una de las masas de agua identificadas en el ámbito del Plan y los plazos para su consecución así como las nuevas modificaciones previstas

2. El presente Plan contempla el establecimiento de objetivos medioambientales menos rigurosos en las tres masas de agua siguientes, cuyos objetivos específicos se definen en el Anejo VIII de la Memoria y en el apéndice 6.5 de esta Normativa.

- ES171MAR001350, Río Nora II
- ES171MAR001340, Río Nora III
- ES173MAR001390, Río San Claudio

3. Los elementos del dominio público hidráulico que no han sido designados como masas de agua se protegerán en todo caso con el fin de cumplir los objetivos medioambientales establecidos en el citado artículo 92 bis, los valores establecidos en el Real Decreto 817/2015, de 11 de septiembre, los límites entre clases de estado en función de la categoría y tipología asimilables del apéndice 3 y los valores de referencia indicados en el apéndice 8.

4. Los objetivos medioambientales para las zonas del Registro de Zonas Protegidas constituyen objetivos adicionales a los generales de las masas de agua con las cuales están relacionadas y aluden a los objetivos previstos en la legislación a través de la cual fueron declaradas dichas zonas y a los que establezcan los instrumentos para su protección, ordenación y gestión.

5. Los plazos de cumplimiento de los objetivos medioambientales y la prórrogas para su consecución son las previstas en el apéndice 6, y ello con independencia de que las normas de calidad ambiental y los valores de referencia en el medio receptor contenidos en el apéndice 8 deben cumplirse desde su entrada en vigor.

6. Los casos a que hacen referencia los supuestos de los artículos 36, 37, 38 y 39 del RPH se recogen explícitamente en fichas sistemáticas en el Anejo VIII de la Memoria.

Anexo II. Plan Hidrológico de la DH del CANTÁBRICO OCCIDENTAL (2015-2021)

Artículo 10. *Condiciones para admitir el deterioro temporal del estado de las masas de agua*

1. En una situación de deterioro temporal del estado de una o varias masas de agua, las condiciones en virtud de las cuales pueden declararse circunstancias como racionalmente imprevistas o excepcionales, conforme al artículo 38 del RPH, son las siguientes:

- a) Se entenderá por graves inundaciones aquellas de probabilidad media en correspondencia con la categoría b) del apartado 1 del artículo 8 del Real Decreto 903/2010, de 9 de julio, de Evaluación y Gestión de Riesgos de Inundación. Las inundaciones con una mayor probabilidad podrán ser consideradas como inundaciones graves en circunstancias en las que los impactos de esas inundaciones sean igualmente excepcionales.
- b) Se entenderá por sequías prolongadas las correspondientes al estado de emergencia declarado según lo dispuesto en el Plan Especial de Actuación en Situaciones de Alerta y Eventual Sequía aplicable.
- c) Se considerarán accidentes que no hayan podido preverse razonablemente, entre ellos, los vertidos accidentales ocasionales, los fallos en sistemas de almacenamiento de residuos y de productos industriales, roturas accidentales de infraestructuras hidráulicas y de saneamiento, los incendios en industrias y los accidentes en el transporte. Asimismo se considerarán las circunstancias derivadas de incendios forestales.
- d) Se considerarán otros fenómenos naturales extremos como seísmos, maremotos, tornados, avalanchas y otros similares.

2. La Confederación Hidrográfica del Cantábrico llevará un registro de los deterioros temporales que tengan lugar durante el periodo de vigencia del Plan Hidrológico, describiendo y justificando los supuestos de deterioro temporal y los efectos producidos, e indicando las medidas tomadas tanto para su reparación como para prevenir que dicho deterioro pueda volver a producirse en el futuro.

Artículo 11. *Condiciones para las nuevas modificaciones o alteraciones*

1. Los casos en que este Plan Hidrológico prevé la materialización de nuevas modificaciones o alteraciones que resultan justificables, aunque impiden el logro de los objetivos ambientales conforme a lo previsto en el artículo 92bis del TRLA, son los que se identifican en los apéndices 6.6 y 6.7 y quedan documentados en el Anejo 8 a la Memoria.

2. En el resto de los casos, esto es, para las nuevas modificaciones o alteraciones no previstas, se observará lo dispuesto en el artículo 2 del Real Decreto aprobatorio, de manera que se acredite el cumplimiento de las condiciones establecidas en el artículo 39.2 de RPH mediante la cumplimentación del modelo de ficha utilizado para los casos indicados en el apartado anterior. La Confederación Hidrográfica del Cantábrico llevará un registro de las nuevas modificaciones o alteraciones.

Anexo II. Plan Hidrológico de la DH del CANTÁBRICO OCCIDENTAL (2015-2021)

Capítulo III. Régimen de caudales ecológicos**Artículo 12.** *Cuestiones generales sobre el régimen de caudales ecológicos*

1. En relación con el régimen de caudales ecológicos serán de aplicación los artículos 13 a 15 siguientes en defecto de disposición normativa de carácter general aplicable durante la vigencia del presente Plan.
2. De conformidad con el artículo 59.7 del TRLA, los caudales ecológicos o demandas ambientales previstos en los siguientes artículos del Plan no tendrán el carácter de uso, debiendo considerarse como una restricción que se impone con carácter general a los sistemas de explotación, sin perjuicio de lo establecido en el artículo 13.6.

Artículo 13. *Caudales mínimos ecológicos*

1. Para las masas de agua de la categoría río y transición se fijan los regímenes de caudales mínimos ecológicos que figuran en el anejo 5.1, tanto para la situación hidrológica ordinaria como para la situación de emergencia por sequía declarada según lo dispuesto en el Plan Especial de Actuación en Situaciones de Alerta y Eventual Sequía aplicable.
2. En aquellos casos en los que haya soluciones técnicas viables para atender las demandas sin afectar a los caudales mínimos ecológicos establecidos para la situación hidrológica ordinaria, no será de aplicación el régimen de caudales mínimos ecológicos definido para la situación de emergencia por sequía declarada.
3. Los caudales mínimos ecológicos citados en el primer punto corresponden al extremo de aguas abajo de la masa de agua superficial o del tramo considerado.
4. La determinación de caudales mínimos ecológicos en los cauces, en puntos no coincidentes con los del anejo 5.1, seguirá las siguientes reglas:
 - a) Para calcular el caudal mínimo ecológico en un lugar que se sitúe entre dos puntos para los que se disponga de caudales mínimos ecológicos se aplicará la diferencia de superficie de cuenca vertiente siguiendo la fórmula que se expone a continuación:

$$Q_x = (Q_1 + Q_2 + \dots + Q_n) + \frac{Q_b - (Q_1 + Q_2 + \dots + Q_n)}{A_b - (A_1 + A_2 + \dots + A_n)} \times [A_x - ((A_1 + A_2 + \dots + A_n))]$$

donde:

- $Q_1+Q_2+\dots+Q_n$: Caudal mínimo ecológico en el punto o puntos de aguas arriba tanto en el cauce principal como en los afluentes. En aquellos casos en los que exista aguas arriba más de un punto con caudal mínimo ecológico definido en el anejo 5.1 sobre el mismo cauce principal o afluente, se tomará como $Q_1+Q_2+\dots+Q_n$ el más próximo que se quiere estimar, en cada caso.

Anexo II. Plan Hidrológico de la DH del CANTÁBRICO OCCIDENTAL (2015-2021)

- Qb: Caudal mínimo ecológico en el punto de aguas abajo. En aquellos casos en los que exista aguas abajo más de un punto con caudal mínimo ecológico definido en el anejo 5.1 se considerará el más próximo sobre el cauce principal.
- Qx: Caudal mínimo ecológico en el punto que se quiere estimar.
- A1+A2+...+An: Superficies de las cuencas vertientes en los puntos de aguas arriba correspondientes a Q1+Q2+...+Qn.
- Ab: Superficie de cuenca vertiente en el punto de aguas abajo.
- Ax: Superficie de cuenca vertiente en el punto que se quiere estimar.

b) En los casos en los que haya que extrapolar el valor del régimen de caudales mínimos, es decir, en tramos de cabecera en los que sea necesario estimar un régimen aguas arriba del primer punto con designación de caudales mínimos, la fórmula a emplear será:

$$Q_x = \frac{Q_1}{A_1} \times A_x$$

donde:

- Q₁: Caudal mínimo ecológico en el punto de aguas abajo.
- Q_x: Caudal mínimo ecológico en el punto que se quiere estimar.
- A₁: Superficie de cuenca vertiente en el punto de aguas abajo.
- A_x: Superficie de cuenca vertiente en el punto que se quiere estimar.

c) En los tramos de cauce que por su dimensión reducida no han sido designados como masas de agua y que no se encuentran conectados con ninguna masa de agua de la categoría río, en especial pequeños cauces que vierten al mar o a las aguas de transición, el cálculo del caudal mínimo ecológico se realizará considerando un valor de 2,0 l/s por cada km² de cuenca vertiente, salvo que se justifique adecuadamente otro valor.

d) En los manantiales o en los lugares en los que las aguas superficiales de los cauces puedan sumirse parcial o totalmente en el terreno, y en aquellos en los que el cumplimiento de los objetivos definidos en los artículos 92 y 92 bis del TRLA pueda verse comprometido en función de las previsibles afecciones al medio natural, el caudal mínimo ecológico será definido mediante estudios específicos, no siendo de aplicación el procedimiento descrito en los apartados precedentes. Los mencionados estudios específicos deberán definir los caudales mínimos ecológicos en la totalidad del tramo de cauce que el mismo estudio determine como afectado.

5. No serán exigibles caudales mínimos ecológicos superiores al régimen natural existente en cada momento. Cuando el caudal que circule por el cauce sea inferior al caudal mínimo ecológico establecido no se podrán realizar derivaciones de agua, sin perjuicio de las excepciones contenidas en el presente Plan Hidrológico.

Anexo II. Plan Hidrológico de la DH del CANTÁBRICO OCCIDENTAL (2015-2021)

6. En situaciones de sequía ordinaria las concesiones para abastecimiento a poblaciones, de conformidad con el artículo 59.7 del TRLA, tendrán supremacía sobre el régimen de caudales mínimos ecológicos cuando, previa apreciación por la Confederación Hidrográfica del Cantábrico, no exista una alternativa de suministro viable que permita su correcta atención y si se cumplen las siguientes condiciones:

- a) Que no se extraiga para el abastecimiento más del 75% del caudal circulante.
- b) Que se tomen las medidas adecuadas para la disminución del agua utilizada mientras dure la situación de caudales circulantes inferiores a los caudales mínimos ecológicos.
- c) Que las medidas adoptadas, y los resultados obtenidos, sean objeto de Informe a elaborar por la entidad beneficiaria de la concesión, que deberá remitir a la Confederación Hidrográfica del Cantábrico en un plazo no superior a 1 mes desde el comienzo de la situación.
- d) Que en todo caso, y a más tardar a los 6 meses tras la finalización del periodo en el que los caudales mínimos ecológicos hayan sido afectados, la entidad beneficiaria de la concesión de abastecimiento entregará a la Confederación Hidrográfica del Cantábrico un Plan de Actuación encaminado a la reducción de la probabilidad de ocurrencia de estos episodios, y que identificará, según proceda, las medidas dirigidas al ahorro del consumo, las medidas para mejorar la eficiencia en la red de suministro, así como las fuentes alternativas de recursos, junto con el sistema de control y seguimiento de las mismas. El Organismo de cuenca hará un seguimiento de la aplicación del mencionado Plan de Actuación, y cuando lo considere insuficiente o inadecuado, podrá suspenderse la aplicación de la supremacía de la captación, de conformidad con el artículo 50.4 del TRLA.

7. En la tramitación de concesiones y autorizaciones en masas de agua de la categoría río y de transición incluidas en el Registro de Zonas Protegidas, el Organismo de cuenca podrá exigir al peticionario la presentación de una evaluación de los efectos de la actividad sobre la zona protegida, que incluya una propuesta de régimen de caudales ecológicos, no inferior al establecido en los apéndices 5.1 y 5.3, definido mediante estudios específicos. Dicho régimen de caudales debe asegurar el cumplimiento de los objetivos medioambientales definidos en el apéndice 6 así como de las normas de protección que resulten aplicables a la zona protegida.

8. Para las reservas naturales fluviales a las que se hace referencia en el artículo 48, se establece un régimen de caudales ecológicos que proporcione como mínimo el 80% del hábitat potencial útil, según el procedimiento descrito en la Instrucción de Planificación Hidrológica.

Artículo 14. Caudales máximos ecológicos

En el apéndice 5.2 se fijan los regímenes de caudales máximos ecológicos para algunas masas de agua de la categoría río con importantes estructuras de regulación.

La evacuación de caudales superiores a los indicados en el apéndice 5.2 por los órganos de desagüe de las presas no constituirá un incumplimiento del régimen de caudales máximos cuando en episodios de avenidas se actúe conforme a la Norma de Explotación aprobada.

Anexo II. Plan Hidrológico de la DH del CANTÁBRICO OCCIDENTAL (2015-2021)**Artículo 15.** *Proceso de implantación del régimen de caudales ecológicos*

1. El régimen de caudales ecológicos será de aplicación a las concesiones en vigor según establece el artículo 26.3 de la Ley 10/2001, de 5 de julio, del Plan Hidrológico Nacional, sin perjuicio del desarrollo del proceso de concertación con los titulares de las concesiones vigentes a 9 de junio de 2013, fecha de entrada en vigor del Real Decreto 399/2013, con objeto de mejorar la compatibilidad entre la implantación del régimen de caudales mínimos ecológicos y los usos y demandas actuales.

2. Las modificaciones que puedan establecerse al régimen de caudales ecológicos por aplicación del artículo 13.4.d) o debidas a estudios de perfeccionamiento del régimen de caudales ecológicos validados por la Confederación Hidrográfica del Cantábrico, serán aplicables en los términos previstos en el apartado 1. Asimismo, se procederá a su inclusión en el siguiente ciclo de revisión del Plan, salvo que el Consejo del Agua de la Demarcación aprecie la necesidad de hacerlo antes de conformidad con el artículo 89.1 del RPH.

Capítulo IV: Prioridad y compatibilidad de usos**Artículo 16.** *Usos del agua*

A los efectos de lo estipulado en el artículo 12 del RPH, los usos del agua son los que figuran en el artículo 49 bis del Reglamento del Dominio Público Hidráulico (RDPH), aprobado por el Real Decreto 849/1986, de 11 de abril.

Artículo 17. *Orden de preferencia de usos entre diferentes usos y aprovechamientos*

1. Se establece el siguiente orden de preferencia entre los diferentes usos del agua, teniendo en cuenta las exigencias para la protección y conservación del recurso y su entorno:

- 1º Abastecimiento de población.
- 2º Ganadería.
- 3º Usos industriales excluidos los usos de las industrias del ocio y del turismo.
- 4º Regadío.
- 5º Acuicultura.
- 6º Usos recreativos y usos de las industrias del ocio y del turismo.
- 7º Navegación y transporte acuático.
- 8º Otros usos.

2. El orden de prioridad no podrá afectar a los recursos específicamente asignados por este Plan en el capítulo siguiente ni a los resguardos en los embalses para la laminación de avenidas.

3. En el caso de concurrencia de solicitudes para usos con el mismo orden de preferencia la Confederación Hidrográfica del Cantábrico dará preferencia a las solicitudes más sostenibles de acuerdo con lo señalado en el artículo 60 del RDPH.

Anexo II. Plan Hidrológico de la DH del CANTÁBRICO OCCIDENTAL (2015-2021)

4. En los abastecimientos de población, tendrán preferencia las peticiones que se refieran a mancomunidades, consorcios o sistemas integrados de municipios, así como las iniciativas que sustituyan aguas con problemas de calidad por otras de adecuada calidad.

5. Por "otros usos" se entiende todos aquellos que no se encuentren en alguna de las siete primeras categorías mencionadas en el apartado 1, que en ningún caso implicarán la utilización del agua con fines ambientales que sean condicionantes del estado de las masas de agua, ni se referirán a los supuestos previstos en el artículo 59.7 del TRLA.

Capítulo V. Asignación y reserva de recursos

Artículo 18. *Definición de los sistemas de explotación de recursos*

1. De conformidad con el artículo 19 del Reglamento de Planificación Hidrológica se adoptan los siguientes sistemas de explotación de recursos:

- a) Sistema Eo.
- b) Sistema Porcía.
- c) Sistema Navia.
- d) Sistema Esva.
- e) Sistema Nalón.
- f) Sistema Villaviciosa.
- g) Sistema Sella.
- h) Sistema Llanes.
- i) Sistema Deva.
- j) Sistema Nansa.
- k) Sistema Gandarilla.
- l) Sistema Saja.
- m) Sistema Pas Miera.
- n) Sistema Asón.
- o) Sistema Agüera.

2. El ámbito de los sistemas de explotación de recursos es el que se define a continuación:

- a) Sistema de explotación Eo: comprende la totalidad de las cuencas de los ríos Eo, Rodil, Cabreira-Turia, Suarón, Riotorto y Trabada, así como todas las cuencas litorales del territorio comprendido entre el límite de los términos municipales de Ribadeo y de Castropol.
- b) Sistema de explotación Porcía: comprende la totalidad de las cuencas de los ríos Mazo, Porcía, Tol, Budois Anguilería, Carcedo, de la Vega y del Cabo, así como todas las cuencas litorales del territorio comprendido entre el límite de los términos municipales de Castropol y de Coaña.
- c) Sistema de explotación Navia: comprende la totalidad de las cuencas de los ríos Navia, Ser, Ibias, Oro, el Lloredo, Cabornel, Suarna y Agüería, así como todas las cuencas

Anexo II. Plan Hidrológico de la DH del CANTÁBRICO OCCIDENTAL (2015-2021)

litorales del territorio comprendido entre el límite de los términos municipales de Coaña y de Navia.

- d) Sistema de explotación Esva: comprende la totalidad de las cuencas de los ríos Esva, Negro, Esqueiro, Cudillero, San Roque, Llorín, Orio y Canero así como todas las cuencas litorales del territorio comprendido entre el límite de los términos municipales de Navia y Muros del Nalón.
- e) Sistema de explotación Nalón: comprende la totalidad de las cuencas de los ríos Nalón, Narcea, Caudal, Trubia, Cubia, Nora, Piles, Aboño y Alvares así como todas las cuencas litorales del territorio comprendido entre el límite de los términos municipales de Muros del Nalón y Gijón. Incluye además el Lago Negro y el Lago del Valle.
- f) Sistema de explotación Villaviciosa: comprende la totalidad de las cuencas de los ríos Río de la Ría, Espasa, Valdediós, río del Sordo, España, Libardón y Acebo, así como todas las cuencas litorales del territorio comprendido entre el límite de los términos municipales de Gijón y de Ribadesella.
- g) Sistema de explotación Sella: comprende la totalidad de las cuencas de los ríos Sella, Piloña, Ponga, Dobra, Güeña, Zardón, y Parda o Santianes así como todas las cuencas litorales del territorio comprendido en el término municipal de Ribadesella. Incluye además el Lago Enol y el Lago Ercina.
- h) Sistema de explotación Llanes: comprende la totalidad de las cuencas de los ríos de Nueva, de las Cabras, Vallina, Carrocedo, Purón y Cabra así como todas las cuencas litorales del territorio comprendido entre límite de los términos municipales de Ribadesella y Ribadedeva.
- i) Sistema de explotación Deva: comprende la totalidad de las cuencas de los ríos Deva, Quiviesa, Buyón, Urdón, Cares y Casaño así como todas las cuencas litorales del territorio comprendido entre el límite de los términos municipales de Ribadedeva y Val de San Vicente.
- j) Sistema de explotación Nansa: comprende la totalidad de las cuencas de los ríos Nansa, Vendul y Lamasón así como todas las cuencas litorales del territorio comprendido en el término municipal de Val de San Vicente.
- k) Sistema de explotación Gandarilla: comprende la totalidad de las cuencas de los ríos Escudo, Gandarilla, Capitán y Turbio así como todas las cuencas litorales del territorio comprendido entre el límite de los términos municipales de Val de San Vicente y de Suances.
- l) Sistema de explotación Saja: comprende la totalidad de las cuencas de los ríos Saja, Besaya, Argonza, Bayones, Aguayo y Erecia así como todas las cuencas litorales del territorio comprendido entre el límite de los términos municipales de Suances y de Miengo.
- m) Sistema de explotación Pas-Miera: comprende la totalidad de la cuenca de los ríos Pas, Miera, Pisueña, La Magdalena, Entrambasaguas, Pontones, Pamanes y Campiazo así como todas las cuencas litorales del territorio comprendido entre el límite de los términos municipales de Miengo y Argoños. Incluye además el lago El Pozón de la Dolores.
- n) Sistema de explotación Asón: comprende la totalidad de la cuenca de los ríos Asón, Gándara, Calera, Carranza, Escalante y Clarín así como todas las cuencas litorales del

Anexo II. Plan Hidrológico de la DH del CANTÁBRICO OCCIDENTAL (2015-2021)

territorio comprendido entre el límite de los términos municipales de Noja y Castro-Urdiales.

- o) Sistema de explotación Agüera: comprende la totalidad de la cuenca de los ríos Agüera, Remendón, Mioño, Sámano y el arroyo de la Sequilla, así como todas las cuencas litorales del territorio comprendido en el término municipal de Castro-Urdiales.

3. Asignación de recursos en el sistema Eo:

- a) Se asigna a Pontenova (A) para atender las demandas 0,43 hm³/año de los recursos superficiales (Arroyo Paradela, Rego do Bao do Medio) y recursos de la masa de agua subterránea Eo-Navia-Narcea, que actualmente utiliza.
- b) Se asigna a Fonsagrada (A) para atender las demandas 1,01 hm³/año de los recursos superficiales (Río da Pobra) y recursos de la masa de agua subterránea Eo-Navia-Narcea que actualmente utiliza
- c) Se asigna a Vegadeo para atender las demandas 0,76 hm³/año de los recursos superficiales (Arroyo Monjardín, Río Suarón) y recursos de la masa de agua subterránea Eo-Navia-Narcea que actualmente utiliza. Se asignan también los recursos del Embalse de Arbón del Sistema Navia necesarios para respetar los caudales ecológicos en las tomas actuales.
- d) Se asigna a Ribadeo para atender las demandas 1,47 hm³/año de los recursos superficiales del río Eo, del río Grande y de arroyos costeros que actualmente utiliza.
- e) Se asigna a Castropol para atender las demandas 0,81 hm³/año de los recursos superficiales (Arroyo de Fornelo, Río de Tol) y recursos de la masa de agua subterránea Eo-Navia-Narcea que actualmente utiliza. Se asignan también los recursos del Embalse de Arbón del Sistema Navia necesarios para respetar los caudales ecológicos en las tomas actuales.
- f) A los municipios de Baleira, Ribeira de Piquín, Riotorto, Trabada, Taramundi, San Tirso de Abres, para atender las demandas se asignan 1,03 hm³/año de los recursos superficiales y de los recursos subterráneos que utilizan actualmente.
- g) Para atender las demandas agrarias se asignan 2,44 hm³/año, de los recursos del sistema.
- h) Para atender las demandas recreativas (campos de golf) se asignan 0,08 hm³/año, de los recursos del sistema.

4. Asignación de recursos en el sistema Porcía:

- a) Se asigna a Tapia de Casariego para atender las demandas 1,03 hm³/año de los recursos superficiales (Río Porcía, Río Mazo) y recursos de la masa de agua subterránea Eo-Navia-Narcea que actualmente utiliza. Se asignan también los recursos del Embalse de Arbón del Sistema Navia necesarios para respetar los caudales ecológicos en las tomas actuales.
- b) Se asigna a El Franco para atender las demandas 0,88 hm³/año de los recursos superficiales (Río Mazo) y recursos de la masa de agua subterránea Eo-Navia-Narcea que actualmente utiliza. Se asignan también los recursos del Embalse de Arbón del Sistema Navia necesarios para respetar los caudales ecológicos en las tomas actuales.
- c) Para atender las demandas agrarias se asignan 0,30 hm³/año, de los recursos del sistema.
- d) Para atender las demandas recreativas (campos de golf) se asignan 0,08 hm³/año de los recursos del sistema.

Anexo II. Plan Hidrológico de la DH del CANTÁBRICO OCCIDENTAL (2015-2021)

5. Asignación de recursos en el sistema Navia:

- a) Se asigna a Becerreá para atender las demandas 0,55 hm³/año de los recursos superficiales y recursos de la masa de agua subterránea Cabecera del Navia que actualmente utiliza.
- b) Se asigna a Boal para atender las demandas 0,34 hm³/año de los recursos superficiales y recursos de la masa de agua subterránea Eo-Navia-Narcea que actualmente utiliza.
- c) Se asigna a Coaña para atender las demandas 0,64 hm³/año de los recursos superficiales (Río Meiro, Arroyo del Esteler) y recursos de la masa de agua subterránea Eo-Navia-Narcea que actualmente utiliza. Se asignan también los recursos del Embalse de Arbón del Sistema Navia necesarios para respetar los caudales ecológicos en las tomas actuales.
- d) Se asigna a Navia para atender las demandas 2,04 hm³/año de los recursos superficiales (Río Navia, Río Vidural, Río Barayo, Río del Monte, Río Meiro) y recursos de la masa de agua subterránea Eo-Navia-Narcea que actualmente utiliza. Se asignan también los recursos del Embalse de Arbón del Sistema Navia necesarios para respetar los caudales ecológicos en las tomas actuales.
- e) A los municipios de As Nogais, Cervantes, Negueira de Muñiz, Navia de Suarna, Degaña, Ibias, Grandas de Salime, San Martín de Oscos, Pesoz, Illano, Villanueva de Oscos, Villayón, Pedrafita do Cebreiro y Santa Eulalia de Oscos, para atender las demandas, se asignan 2,14 hm³/año de los recursos superficiales y de los recursos subterráneos que utilizan actualmente.
- f) Para atender las demandas agrarias se asignan 18,14 hm³/año, de los recursos del sistema.
- g) Para atender las demandas industriales se asignan 21,45 hm³/año procedentes de los recursos superficiales del Río Navia.

6. Asignación de recursos en el sistema Esva:

- a) Se asigna a Valdés para atender las demandas 2,26 hm³/año de los recursos superficiales (Arroyo de las Rubias, Río Negro, Río Carlangas, Arroyo del Forcón, Río Mallene) y recursos de la masa de agua subterránea Eo-Navia-Narcea que actualmente utiliza.
- b) Se asigna a Cudillero para atender las demandas 1,04 hm³/año de los recursos superficiales (Río Sangreña, Arroyo Piñera) y recursos de la masa de agua subterránea Eo-Navia-Narcea que actualmente utiliza.
- c) Para atender las demandas agrarias se asignan 0,56 hm³/año, de los recursos del sistema.
- d) Para atender las demandas industriales se asignan hm³/año procedentes de los recursos superficiales y subterráneos del sistema.
- e) Para atender las demandas para usos recreativos se asignan 0,17 hm³/año, de los recursos del sistema.

7. Asignación de recursos en el sistema Nalón:

- a) Río Narcea:
 - 1º. Se asigna a Cangas del Narcea para atender las demandas 2,61 hm³/año de los recursos superficiales (Arroyo Yema, Río Coto) y recursos de la masa de agua subterránea Eo-Navia-Narcea que actualmente utiliza.
 - 2º. Se asigna a Allande para atender las demandas 0,22 hm³/año de los recursos superficiales y recursos de la masa de agua subterránea Eo-Navia-Narcea que actualmente utiliza.

Anexo II. Plan Hidrológico de la DH del CANTÁBRICO OCCIDENTAL (2015-2021)

- 3º. Se asigna a Tineo para atender las demandas 1,07 hm³/año de los recursos superficiales y recursos de la masa de agua subterránea Eo-Navia-Narcea que actualmente utiliza.
 - 4º. Se asigna a Salas para atender las demandas 1,11 hm³/año de los recursos superficiales y recursos de las masas de agua subterránea Eo-Navia-Narcea y Somiedo-Trubia-Pravia que actualmente utiliza.
 - 5º. A los municipios de Somiedo y Belmonte de Miranda, para atender las demandas se asignan 0,49 hm³/año de los recursos superficiales (Río Pigüeña) y de los recursos de las masas de agua subterránea Eo-Navia-Narcea y Somiedo-Trubia-Pravia que utilizan actualmente.
 - 6º. Para atender las demandas agrarias se asignan 19,78 hm³/año, de los recursos procedentes del río Narcea y sus afluentes.
 - 7º. Para atender las demandas de la Central Térmica Soto de la Barca estimadas en 10,19 hm³/año, se asignan los recursos procedentes del Embalse de La Barca en el río Narcea.
 - 8º. Para atender las demandas industriales se asignan 0,41 hm³/año procedentes de recursos superficiales y subterráneos.
- b) Río Caudal:
- 1º. Se asigna a Lena para atender las demandas 1,66 hm³/año de los recursos superficiales (Río Pajares, Río Huerna) y recursos de la masa de agua subterránea Cuenca Carbonífera Asturiana que actualmente utiliza.
 - 2º. Se asigna a Aller para atender las demandas 1,88 hm³/año de los recursos superficiales (Río Aller) y recursos de las masas de agua subterránea Cuenca Carbonífera Asturiana y Región de Ponga que actualmente utiliza.
 - 3º. Se asigna a Mieres para atender las demandas 7,28 hm³/año de los recursos superficiales (Río Aller) y recursos de la masa de agua subterránea Cuenca Carbonífera Asturiana que actualmente utiliza.
 - 4º. Se asigna a Riosa para atender las demandas 0,35 hm³/año de los recursos superficiales (Río Riosa) y recursos de la masa de agua subterránea Somiedo-Trubia-Pravia que actualmente utiliza.
 - 5º. Se asigna a Morcín para atender las demandas 0,48 hm³/año de los recursos superficiales (Río Morcín) y recursos de la masa de agua subterránea Somiedo-Trubia-Pravia que actualmente utiliza.
 - 6º. Se asigna a Ribera de Arriba para atender las demandas 0,26 hm³/año de los recursos subterráneos de la masa de agua subterránea Somiedo-Trubia-Pravia regulados en el Embalse de Alfilorios que le suministra Oviedo y que actualmente utiliza.
 - 7º. Para atender las demandas agrarias se asignan 1,11 hm³/año, de los recursos del río Caudal y sus afluentes.
 - 8º. Para atender las demandas industriales se asignan 0,15 hm³/año procedentes de recursos superficiales.
 - 9º. Para atender las demandas de la Central Térmica "La Pereda" estimadas en 1,40 hm³/año, se asignan los recursos procedentes del Río Caudal.
- c) Alto Nalón:
- 1º. Se asigna a Laviana para atender las demandas 1,59 hm³/año de los recursos superficiales del Río Nalón regulados en los Embalses de Tanes y Rioseco que le

Anexo II. Plan Hidrológico de la DH del CANTÁBRICO OCCIDENTAL (2015-2021)

- suministra CADASA y recursos de las masas de agua subterránea Cuenca Carbonífera Asturiana y Región de Ponga que actualmente utiliza.
- 2º. Se asigna a San Martín del Rey Aurelio para atender las demandas 2,04 hm³/año de los recursos superficiales del Río Nalón regulados en los Embalses de Tanes y Rioseco que le suministra CADASA y recursos de las masas de agua subterránea Cuenca Carbonífera Asturiana y Región de Ponga que actualmente utiliza.
 - 3º. Se asigna a Langreo para atender las demandas 5,52 hm³/año de los recursos superficiales (Río Nalón) y recursos de las masas de agua subterránea Cuenca Carbonífera Asturiana y Región de Ponga que actualmente utiliza.
 - 4º. A los municipios de Caso y Sobrescobio, para atender las demandas se asignan 0,47 hm³/año de los recursos superficiales y de los recursos de la masa de agua subterránea Región de Ponga que utilizan actualmente.
 - 5º. Para atender las demandas agrarias se asignan 3,17 hm³/año, de los recursos del río Nalón y sus afluentes.
 - 6º. Para atender las demandas industriales, estimadas en 0,50 hm³/año, se asignan los recursos procedentes del Río Nalón.
 - 7º. Para atender las demandas de las Central Térmica de Lada se asignan 9,74 hm³/año del río Nalón y para atender las demandas de la Central Térmica de Soto de Ribera estimadas en 22,22 hm³/año, se asignan los recursos procedentes del río Nalón y del río Caudal.
- d) Ríos Nora y Noreña:
- 1º. Se asigna a Siero para atender las demandas 8,04 hm³/año de los recursos superficiales del Río Nalón regulados en los Embalses de Tanes y Rioseco que le suministra CADASA y recursos de las masas de agua subterránea Llantones-Pinzales-Noreña, Oviedo-Cangas de Onís y Somiedo-Trubia-Pravia que actualmente utiliza.
 - 2º. Se asigna a Noreña para atender las demandas 0,86 hm³/año de los recursos superficiales del Río Nalón regulados en los Embalses de Tanes y Rioseco que le suministra CADASA y recursos de las masas de agua subterránea Oviedo-Cangas de Onís y Somiedo-Trubia-Pravia que actualmente utiliza.
 - 3º. Se asigna a Llanera para atender las demandas 2,21 hm³/año de los recursos superficiales del Río Nalón regulados en los Embalses de Tanes y Rioseco que le suministra CADASA y recursos de las masas de agua subterránea Oviedo-Cangas de Onís y Somiedo-Trubia-Pravia que actualmente utiliza.
 - 4º. Se asigna a Oviedo para atender las demandas 28,63 hm³/año de los recursos superficiales (Río Lindes), los recursos de las masas de agua subterránea Peña Ubiña-Peña Rueda (Manantial Cortes, Manantial Fuentes Calientes) y Somiedo-Trubia-Pravia (Manantial Llamo, Manantial Code), los regulados por el Embalse de Alfílorios (Excedentes de los ríos Lindes, Riosa y Morcín y regulados de la cuenca del Río Barrea y Mortera) y del Río Nalón regulados en los Embalses de Tanes y Rioseco que le suministra CADASA que actualmente utiliza.
 - 5º. Al municipio de Sariego para atender las demandas se asignan 0,22 hm³/año de los recursos superficiales y de los recursos subterráneos que utiliza actualmente.
 - 6º. Para atender las demandas agrarias se asignan 0,43 hm³/año, de los recursos disponibles.

Anexo II. Plan Hidrológico de la DH del CANTÁBRICO OCCIDENTAL (2015-2021)

- 7º. Para atender las demandas industriales estimadas en 3,13 hm³/año se asignan los recursos procedentes del Río Nalón.
- e) Ríos Trubia, Cubia y medio Nalón:
- 1º. A los municipios de Quirós, Teverga, Proaza y Santo Adriano para atender las demandas se asignan 0,76 hm³/año de los recursos superficiales (Río Trubia) y de los recursos de la masa de agua subterránea Somiedo-Trubia-Pravia que utilizan actualmente.
- 2º. Al municipio de Yermes y Tameza para atender las demandas se asignan 0,03 hm³/año de los recursos superficiales y de los recursos subterráneos que utiliza actualmente.
- 3º. Se asigna a Grado para atender las demandas 1,94 hm³/año de los recursos superficiales (Río Menéndez, Río Cubia) y de los recursos de la masa de agua subterránea Somiedo-Trubia-Pravia que actualmente utiliza.
- 4º. Se asigna a Las Regueras para atender las demandas 0,28 hm³/año de los recursos superficiales y de los recursos de la masa de agua subterránea Somiedo-Trubia-Pravia que actualmente utiliza.
- 5º. Se asigna a Candamo para atender las demandas 0,47 hm³/año de los recursos superficiales y de los recursos de la masa de agua subterránea Somiedo-Trubia-Pravia que actualmente utiliza.
- 6º. Para atender las demandas agrarias se asignan 1,76 hm³/año, de los recursos disponibles.
- f) Bajo Nalón y zona costera:
- 1º. Se asigna a Pravia para atender las demandas 1,09 hm³/año de los recursos superficiales y de los recursos de las masas de agua subterránea Eo-Navia-Narcea y Somiedo-Trubia-Pravia que actualmente utiliza.
- 2º. Se asigna a Soto del Barco para atender las demandas 0,77 hm³/año de los recursos superficiales, de los recursos de las masas de agua subterránea Eo-Navia-Narcea y Somiedo-Trubia-Pravia y del Río Narcea (Canal del Narcea) que actualmente utiliza.
- 3º. Se asigna a Muros de Nalón para atender las demandas 0,30 hm³/año de los recursos superficiales y de los recursos de la masa de agua subterránea Eo-Navia-Narcea que actualmente utiliza.
- 4º. Se asigna a Castrillón para atender las demandas 3,31 hm³/año de los recursos superficiales, de los recursos de la masa de agua subterránea Somiedo-Trubia-Pravia y del Río Nalón regulados en los Embalses de Tanes y Rioseco que le suministra CADASA que actualmente utiliza.
- 5º. Se asigna a Illas para atender las demandas 0,19 hm³/año de los recursos superficiales y de los recursos de la masa de agua subterránea Somiedo-Trubia-Pravia que actualmente utiliza.
- 6º. Se asigna a Corvera de Asturias para atender las demandas 3,09 hm³/año de los recursos superficiales, de los recursos de la masa de agua subterránea Somiedo-Trubia-Pravia y del Río Nalón regulados en los Embalses de Tanes y Rioseco que le suministra CADASA que actualmente utiliza.
- 7º. Se asigna a Avilés para atender las demandas 11,83 hm³/año de los recursos superficiales (Río Magdalena, de los recursos de la masa de agua subterránea Somiedo-Trubia-Pravia, del Río Narcea (Canal del Narcea) y del Río Nalón regulados

Anexo II. Plan Hidrológico de la DH del CANTÁBRICO OCCIDENTAL (2015-2021)

en los Embalses de Tanes y Rioseco que le suministra CADASA que actualmente utiliza.

- 8º. Se asigna a Gozón para atender las demandas 2,01 hm³/año de los recursos superficiales, de los recursos de la masa de agua subterránea Candás y del Río Nalón regulados en los Embalses de Tanes y Rioseco que le suministra CADASA que actualmente utiliza.
- 9º. Se asigna a Carreño para atender las demandas 1,29 hm³/año de los recursos superficiales, de los recursos de la masa de agua subterránea Candás y del Río Nalón regulados en los Embalses de Tanes y Rioseco que le suministra CADASA que actualmente utiliza.
- 10º. Se asigna a Gijón para atender las demandas 33,05 hm³/año de los recursos superficiales, los recursos de las masas de agua subterránea Región de Ponga (Manantial Los Arrudos, Manantial Perancho), Llantones-Pinzales-Noreña (Manantial Llantones), Villaviciosa y del río Nalón regulados en los Embalses de Tanes y Rioseco que le suministra CADASA que actualmente utiliza.
- 11º. Para atender las demandas agrarias se asignan 0,50 hm³/año, de los recursos disponibles.
- 12º. Para atender las demandas industriales se han asignado los recursos del siguiente modo: 1,25 hm³/año de los recursos procedentes del Río Nalón regulados en los embalses de Tanes y Rioseco que suministra CADASA, 34,15 hm³/año de los recursos procedentes del Río Narcea (Canal del Narcea) regulados en el Embalse de Trasona y 22,42 hm³/año de los recursos procedentes del Río Narcea (Canal del Narcea) regulados en el Embalse de San Andrés de los Tacones y del Río Nalón regulados en los Embalses de Tanes y Rioseco que le suministra CADASA.

8. Asignación de recursos en el sistema Villaviciosa:

- a) Se asigna a Villaviciosa para atender las demandas 2,30 hm³/año de los recursos superficiales, los recursos de la masa de agua subterránea Villaviciosa y del Río Nalón regulados en los Embalses de Tanes y Rioseco que le suministra CADASA y que actualmente utiliza.
- b) Se asigna a Colunga para atender las demandas 0,83 hm³/año de los recursos superficiales y los recursos de las masas de agua subterránea Villaviciosa y Llanes-Ribadesella que actualmente utiliza.
- c) A los municipios de Caravia y Cabranes, para atender las demandas se asignan 0,33 hm³/año de los recursos superficiales y de los recursos subterráneos que utilizan actualmente.
- d) Para atender las demandas agrarias se asignan 0,39 hm³/año, de los recursos disponibles del sistema.
- e) Para atender las demandas industriales, se asignan 1,01 hm³/año procedentes de recursos subterráneos.

9. Asignación de recursos en el sistema Sella:

- a) Se asigna a Nava para atender las demandas 0,99 hm³/año de los recursos superficiales (Río Pendón) y los recursos de las masas de agua subterránea Oviedo-Cangas de Onís y Región de Ponga que actualmente utiliza.

Anexo II. Plan Hidrológico de la DH del CANTÁBRICO OCCIDENTAL (2015-2021)

- b) Se asigna a Piloña para atender las demandas 1,53 hm³/año de los recursos superficiales y los recursos de las masas de agua subterránea Oviedo-Cangas de Onís, Región de Ponga y Llanes-Ribadesella que actualmente utiliza.
- c) Se asigna a Cangas de Onís para atender las demandas 1,57 hm³/año de los recursos superficiales (Río Dobra) y los recursos de las masas de agua subterránea Oviedo-Cangas de Onís, Región de Ponga (Manantial Güeyu Prietu), Llanes-Ribadesella y Picos de Europa-Panes que actualmente utiliza.
- d) Se asigna a Parres para atender las demandas 1,09 hm³/año de los recursos superficiales y los recursos de las masas de agua subterránea Oviedo-Cangas de Onís, Región de Ponga (Manantial Güeyu la Riega) y Llanes-Ribadesella (Manantial Ribode) que actualmente utiliza.
- e) Se asigna a Ribadesella para atender las demandas 1,28 hm³/año de los recursos superficiales y los recursos de la masa de agua subterránea Llanes-Ribadesella (Manantial Fríes, Manantial Guadamía) que actualmente utiliza.
- f) A los municipios de Bimenes, Oseja de Sajambre, Ponga, Amieva y Onís, para atender las demandas se asignan 0,59 hm³/año de los recursos superficiales y de los recursos subterráneos que utilizan actualmente.
- g) Para atender las demandas agrarias se asignan 1,60 hm³/año, de los recursos disponibles del sistema.
- h) Para atender las demandas industriales estimadas en 1,85 hm³/año se asignan recursos superficiales y subterráneos del sistema.
- i) Para atender las demandas de usos recreativos (campos de golf) se asignan 0,18 hm³/año de los recursos disponibles del sistema.

10. Asignación de recursos en el sistema Llanes:

- a) Se asigna a Llanes para atender las demandas 2,73 hm³/año de los recursos superficiales y los recursos de la masa de agua subterránea Llanes-Ribadesella (Manantial Siete Caños, manantial Cueva el Molín, Manantial Frieria, manantial Alloru) que actualmente utiliza.
- b) A la Unidad de demanda de riego para campos de golf se asignan 0,25 hm³/año de los recursos subterráneos que actualmente utiliza.

11. Asignación de recursos en el sistema Deva:

- a) Se asigna a Cabrales para atender las demandas 0,35 hm³/año de los recursos superficiales y los recursos de la masa de agua subterránea Picos de Europa-Panes que actualmente utiliza.
- b) Se asigna a Val de San Vicente para atender las demandas 0,57 hm³/año de los recursos superficiales (Río Deva) y los recursos de la masa de agua subterránea Santillana-San Vicente de la Barquera que actualmente utiliza.
- c) A los municipios de Posada de Valdeón, Peñamellera Alta, Peñamellera Baja, Camaleño, Vega de Liébana, Pesaguero, Potes, Cabezón de Liébana, Unquera, Cillorigo de Liébana, Peñarrubia, Tresviso y Ribadedeva, para atender las demandas se asignan 1,60 hm³/año de los recursos superficiales y de los recursos subterráneos que utilizan actualmente.
- d) Para atender las demandas agrarias se asignan 4,59 hm³/año, de los recursos disponibles del sistema.

Anexo II. Plan Hidrológico de la DH del CANTÁBRICO OCCIDENTAL (2015-2021)

- e) Para atender las demandas de usos recreativos (campos de golf) se asignan 0,27 hm³/año de los recursos disponibles del sistema.
12. Asignación de recursos en el sistema Nansa:
- a) A los municipios de Polaciones, Tudanca, Rionansa, Lamasón y Herrerías, para atender las demandas se asignan 0,44 hm³/año de los recursos superficiales y de los recursos subterráneos que utilizan actualmente.
- b) Para atender las demandas agrarias se asignan 0,51 hm³/año, de los recursos superficiales y subterráneos del sistema.
13. Asignación de recursos en el sistema Gandarilla:
- a) Se asigna a San Vicente de la Barquera para atender las demandas 1,09 hm³/año de los recursos superficiales (Río Escudo), los recursos de la masa de agua subterránea Santillana-San Vicente de la Barquera y de los recursos de la Autovía del agua, procedentes del río Deva, que actualmente utiliza.
- b) Se asigna a Valdáliga para atender las demandas 0,34 hm³/año de los recursos superficiales (río Escudo), los recursos de la masa de agua subterránea Santillana-San Vicente de la Barquera y de los recursos de la Autovía del agua procedentes del río Deva que actualmente utiliza.
- c) Se asigna a Comillas para atender las demandas 0,52 hm³/año de los recursos superficiales (río Escudo), los recursos de la masa de agua subterránea Santillana-San Vicente de la Barquera y de los recursos de la Autovía del agua procedentes del río Deva que actualmente utiliza.
- d) Se asigna a Alfoz de Lloredo para atender las demandas 0,38 hm³/año de los recursos superficiales, y los recursos de la masa de agua subterránea Santillana-San Vicente de la Barquera (Manantial Cueva La Verde, Manantial San Miguel) que actualmente utiliza.
- e) Se asigna a Ruiloba para atender las demandas 0,16 hm³/año de los recursos superficiales, y los recursos de la masa de agua subterránea Santillana - San Vicente de la Barquera que actualmente utiliza.
- f) Para atender las demandas agrarias se asignan 0,74 hm³/año, de los recursos disponibles del sistema.
- g) Para atender la demanda de usos recreativos (campos de golf) se asignan 0,05 hm³/año, de los recursos disponibles del sistema.
14. Asignación de recursos en el sistema Saja:
- a) Río Saja
- 1º. Se asigna a Mazcuerras para atender las demandas 0,37 hm³/año de los recursos superficiales y los recursos de las masas de agua subterránea Santillana-San Vicente de la Barquera y Cabuérniga que actualmente utiliza.
- 2º. Se asigna a Cabezón de la Sal para atender las demandas 1,24 hm³/año de los recursos superficiales y los recursos de las masas de agua subterránea Santillana-San Vicente de la Barquera y Cabuérniga (Manantial Fuentona de Ruente) que actualmente utiliza.
- 3º. Se asigna a Reocín para atender las demandas 1,46 hm³/año de los recursos superficiales y los recursos de las masas de agua subterránea Santillana-San Vicente de la Barquera y Cabuérniga que actualmente utiliza.

Anexo II. Plan Hidrológico de la DH del CANTÁBRICO OCCIDENTAL (2015-2021)

- 4º. Se asigna a Santillana del Mar para atender las demandas 0,93 hm³/año de los recursos superficiales (Río Saja) y de los recursos de la masa de agua subterránea Santillana-San Vicente de la Barquera que actualmente utiliza. Se asignan también los recursos procedentes del Bitrasvase Ebro-Pas-Besaya necesarios para respetar los caudales ecológicos en las tomas actuales.
 - 5º. Se asigna a Suances para atender las demandas 1,56 hm³/año de los recursos superficiales (Río Saja) y de los recursos de la masa de agua subterránea Santillana-San Vicente de la Barquera que actualmente utiliza. Se asignan también los recursos procedentes del Bitrasvase Ebro-Pas-Besaya necesarios para respetar los caudales ecológicos en las tomas actuales.
 - 6º. Se asigna a Polanco para atender las demandas 0,74 hm³/año de los recursos superficiales del Río Besaya que le suministra Torrelavega y del Río Pas que le suministra el Plan Pas y de los recursos de las masas de agua subterránea Santillana-San Vicente de la Barquera y Santander-Camargo que actualmente utiliza. Se asignan también los recursos procedentes del Bitrasvase Ebro-Pas-Besaya necesarios para respetar los caudales ecológicos en las tomas actuales.
 - 7º. A los municipios de Los Tojos, Cabuérniga, Ruento y Udías, para atender las demandas se asignan 0,54 hm³/año de los recursos superficiales y de los recursos subterráneos que utilizan actualmente.
 - 8º. Para atender las demandas agrarias se asignan 0,83 hm³/año, de los recursos disponibles.
- b) Río Besaya
- 1º. Se asigna a Torrelavega para atender las demandas 6,03 hm³/año de los recursos superficiales (Río Besaya, Río Cieza) y de los recursos de las masas de agua subterránea Santillana-San Vicente de la Barquera, Santander-Camargo y Puente Viesgo-Besaya que actualmente utiliza. Se asignan también los recursos regulados procedentes del Bitrasvase Ebro-Pas-Besaya necesarios para respetar los caudales ecológicos en las tomas actuales.
 - 2º. Se asigna a Los Corrales de Buelna para atender las demandas 1,51 hm³/año de los recursos superficiales (Río Besaya) y de los recursos de la masa de agua subterránea Cabuérniga que actualmente utiliza. Se asignan también los recursos regulados procedentes del Bitrasvase Ebro-Pas-Besaya necesarios para respetar los caudales ecológicos en las tomas actuales.
 - 3º. Se asigna a San Felices de Buelna para atender las demandas 0,35 hm³/año de los recursos superficiales (Río Besaya), que le suministra Torrelavega y de los recursos de las masas de agua subterránea Puerto del Escudo y Puente Viesgo-Besaya que actualmente utiliza. Se asignan también los recursos regulados procedentes del Bitrasvase Ebro-Pas-Besaya necesarios para respetar los caudales ecológicos en las tomas actuales.
 - 4º. Se asigna a Cartes para atender las demandas 0,71 hm³/año de los recursos superficiales (Río Besaya) que le suministra Torrelavega y de la masa de agua subterránea Santillana - San Vicente de la Barquera y los recursos regulados procedentes del Bitrasvase Ebro-Pas-Besaya necesarios para respetar los caudales ecológicos en las tomas actuales.

Anexo II. Plan Hidrológico de la DH del CANTÁBRICO OCCIDENTAL (2015-2021)

- 5º. A los municipios de Anievas, Arenas de Iguña, Bárcena de Pie de Concha, Cieza, Molledo, Pesquera, San Miguel de Aguayo, Santiurde de Reinosa, para atender las demandas, se asignan 1,00 hm³/año de los caudales superficiales y subterráneos que actualmente utiliza.
 - 6º. Para atender las demandas industriales se asignan 33,47 hm³/año, de los recursos procedentes del río Besaya.
 - 7º. Para atender las demandas agrarias se asignan 1,44 hm³/año, de los recursos disponibles.
 - 8º. Para atender las demandas de usos recreativos (campos de golf) se asignan 0,12 hm³/año de los recursos disponibles.
15. Asignación de recursos en el sistema Pas-Miera:
- a) Ríos Pas-Pisueña
 - 1º. Se asigna a Corvera de Toranzo para atender las demandas 0,50 hm³/año de los recursos superficiales y de los recursos de la masa de agua subterránea Puerto del Escudo que actualmente utiliza.
 - 2º. Se asigna a Puente Viesgo para atender las demandas 0,48 hm³/año de los recursos superficiales (Río Pas) y de los recursos de las masas de agua subterránea Puerto del Escudo, Puente Viesgo-Besaya y Santander-Camargo que actualmente utiliza. Se asignan también los recursos regulados procedentes del Bitrasvase Ebro-Pas-Besaya necesarios para respetar los caudales ecológicos en las tomas actuales.
 - 3º. Se asigna a Santa María de Cayón para atender las demandas 1,62 hm³/año de los recursos superficiales y de los recursos de la masa de agua subterránea Santander-Camargo (Manantial San Jacinto, Manantial Vasconia) que actualmente utiliza. Se asignan también los recursos regulados procedentes del Bitrasvase Ebro-Pas-Besaya necesarios para respetar los caudales ecológicos en las tomas actuales.
 - 4º. Se asigna a Piélagos para atender las demandas 3,06 hm³/año de los recursos superficiales (Río Pas) y de los recursos de las masas de agua subterránea Santillana-San Vicente de la Barquera y Santander-Camargo que actualmente utiliza. Se asignan también los recursos regulados procedentes del Bitrasvase Ebro-Pas-Besaya necesarios para respetar los caudales ecológicos en las tomas actuales.
 - 5º. Se asigna a Miengo para atender las demandas 0,69 hm³/año de los recursos superficiales (Río Pas) y de los recursos de la masa de agua subterránea Santillana-San Vicente de la Barquera que actualmente utiliza. Se asignan también los recursos regulados procedentes del Bitrasvase Ebro-Pas-Besaya necesarios para respetar los caudales ecológicos en las tomas actuales.
 - 6º. Se asigna a Santa Cruz de Bezana para atender las demandas 1,97 hm³/año de los recursos superficiales (Río Pas), que le suministra Santander y de los recursos de la masa de agua subterránea Santillana-San Vicente de la Barquera que actualmente utiliza. Se asignan también los recursos regulados procedentes del Bitrasvase Ebro-Pas-Besaya necesarios para respetar los caudales ecológicos en las tomas actuales.
 - 7º. Se asigna a Camargo para atender las demandas 4,63 hm³/año de los recursos superficiales (Río Pas), que le suministra Santander y de los recursos de la masa de agua subterránea Santander-Camargo. Se asignan también los recursos regulados

Anexo II. Plan Hidrológico de la DH del CANTÁBRICO OCCIDENTAL (2015-2021)

- procedentes del Bitrasvase Ebro-Pas-Besaya necesarios para respetar los caudales ecológicos en las tomas actuales.
- 8º. Se asigna a Villaescusa para atender las demandas 0,59 hm³/año de los recursos superficiales (Río Pas), que le suministra Santander y de los recursos de la masa de agua subterránea Santander-Camargo que actualmente utiliza. Se asignan también los recursos regulados procedentes del Bitrasvase Ebro-Pas-Besaya necesarios para respetar los caudales ecológicos en las tomas actuales.
 - 9º. Se asigna a El Astillero para atender las demandas 2,43 hm³/año de los recursos superficiales (Río Pas), que le suministra Santander y de los recursos de la masa de agua subterránea Santander-Camargo (Manantial Santa Ana) que actualmente utiliza. Se asignan también los recursos regulados procedentes del Bitrasvase Ebro-Pas-Besaya necesarios para respetar los caudales ecológicos en las tomas actuales.
 - 10º. Se asigna a Santander para atender las demandas 26,17 hm³/año de los recursos superficiales (Río Pas, Río Pisueña) y de los recursos de la masa de agua subterránea Puerto del Escudo (Manantial El Arca, Manantial Quintanilla, Manantial Sovilla y Manantial La Pila) que actualmente utiliza. Se asignan también los recursos regulados procedentes del Bitrasvase Ebro-Pas-Besaya necesarios para respetar los caudales ecológicos en las tomas actuales.
 - 11º. A los municipios de Luena, San Pedro del Romeral, Vega de Pas, Santiurde de Toranzo, Selaya, Villacarriedo, Villafufre, Saro y Castañeda, para atender las demandas se asignan 1,61 hm³/año de los recursos superficiales y de los recursos subterráneos que utilizan actualmente.
 - 12º. Para atender las demandas agrarias se asignan 2,30 hm³/año, de los recursos disponibles.
 - 13º. Para atender las demandas industriales estimadas en 1,05 hm³/año se asignan los recursos procedentes de los ríos Pisueña y Pas.
- b) Río Miera
- 1º. Se asigna a Liérganes para atender las demandas 0,42 hm³/año de los recursos superficiales (Río Miera) y de los recursos de la masa de agua subterránea Santander-Camargo que actualmente utiliza.
 - 2º. Se asigna a Entrambasaguas para atender las demandas 0,38 hm³/año de los recursos superficiales (Río Aguanaz) y de los recursos de la masa de agua subterránea Alisas-Ramales que actualmente utiliza.
 - 3º. Se asigna a Medio Cudeyo para atender las demandas 0,87 hm³/año de los recursos superficiales (Río Aguanaz) y de los recursos de la masa de agua subterránea Alisas-Ramales que actualmente utiliza. Se asignan también los recursos regulados procedentes del Bitrasvase Ebro-Pas-Besaya necesarios para respetar los caudales ecológicos en las tomas actuales.
 - 4º. Se asigna a Ribamontán al Monte para atender las demandas 0,27 hm³/año de los recursos superficiales (Río Aguanaz) y de los recursos de la masa de agua subterránea Alisas-Ramales (Arroyo del Aguanaz) que actualmente utiliza. Se asignan también los recursos regulados procedentes del Bitrasvase Ebro-Pas-Besaya necesarios para respetar los caudales ecológicos en las tomas actuales.
 - 5º. Se asigna a Marina de Cudeyo para atender las demandas 0,92 hm³/año de los recursos superficiales (Río Aguanaz) y de los recursos de la masa de agua subterránea

Anexo II. Plan Hidrológico de la DH del CANTÁBRICO OCCIDENTAL (2015-2021)

- Alisas-Ramales que actualmente utiliza. Se asignan también los recursos regulados procedentes del Bitrasvase Ebro-Pas-Besaya necesarios para respetar los caudales ecológicos en las tomas actuales.
- 6º. Se asigna a Ribamontán al Mar para atender las demandas 1,35 hm³/año de los recursos superficiales (Río Miera, Río Aguanaz) y de los recursos de la masa de agua subterránea Alisas-Ramales que actualmente utiliza. Se asignan también los recursos regulados procedentes del Bitrasvase Ebro-Pas-Besaya necesarios para respetar los caudales ecológicos en las tomas actuales.
- 7º. A los municipios de San Roque de Riomiera, Miera, Riotuerto y Penagos, para atender las demandas se asignan 0,59 hm³/año de los recursos superficiales y de los recursos subterráneos que utilizan actualmente.
- 8º. Para atender las demandas agrarias se asignan 1,66 hm³/año, de los recursos disponibles.
- 9º. Para atender las demandas industriales estimadas en 5,48 hm³/año se asignan recursos superficiales y subterráneos.
- c) Río Campiazo
- 1º. Se asigna a Meruelo para atender las demandas 0,73 hm³/año de los recursos superficiales (Río Campiazo) y de los recursos de la masa de agua subterránea Alisas-Ramales que actualmente utiliza. Se asignan también los recursos regulados procedentes del Bitrasvase Ebro-Pas-Besaya necesarios para respetar los caudales ecológicos en las tomas actuales.
- 2º. Se asigna a Bareyo para atender las demandas 0,46 hm³/año de los recursos superficiales (Río Campiazo) y de los recursos de la masa de agua subterránea Alisas-Ramales que actualmente utiliza. Se asignan también los recursos regulados procedentes del Bitrasvase Ebro-Pas-Besaya necesarios para respetar los caudales ecológicos en las tomas actuales.
- 3º. Se asigna a Arnüero para atender las demandas 0,50 hm³/año de los recursos superficiales (Río Campiazo, Río Asón) y de los recursos de la masa de agua subterránea Alisas-Ramales que actualmente utiliza. Se asignan también los recursos regulados procedentes del Bitrasvase Ebro-Pas-Besaya necesarios para respetar los caudales ecológicos en las tomas actuales.
- 4º. Se asigna a Noja para atender las demandas 1,13 hm³/año de los recursos superficiales (Río Campiazo, Río Asón) y de los recursos de la masa de agua subterránea Alisas-Ramales que actualmente utiliza. Se asignan también los recursos regulados procedentes del Bitrasvase Ebro-Pas-Besaya necesarios para respetar los caudales ecológicos en las tomas actuales.
- 5º. A los municipios de Solorzano y Hazas de Cesto, para atender las demandas se asignan 0,30 hm³/año de los recursos superficiales y de los recursos subterráneos que utilizan actualmente.
- 6º. Para atender las demandas agrarias se asignan 0,72 hm³/año, de los recursos disponibles.
- 7º. Para atender las demandas industriales estimadas en 1,18 hm³/año se asignan los recursos subterráneos procedentes de la masa de agua subterránea Alisas-Ramales.
- 8º. Para atender las demandas de usos recreativos (campos de golf) se asignan 0,12 hm³/año, de los recursos disponibles del sistema.

Anexo II. Plan Hidrológico de la DH del CANTÁBRICO OCCIDENTAL (2015-2021)

16. Asignación de recursos en el sistema Asón:

- a) Se asigna a Karrantza Harana/Valle de Carranza para atender las demandas 0,32 hm³/año de los recursos superficiales y de los recursos de la masa de agua subterránea Alisas-Ramales que actualmente utiliza.
- b) Se asigna a Ramales de la Victoria para atender las demandas 0,41 hm³/año de los recursos superficiales y de los recursos de la masa de agua subterránea Alisas-Ramales (Manantial Fuente Iseña) que actualmente utiliza.
- c) Se asigna a Ampuero para atender las demandas 0,72 hm³/año de los recursos superficiales (Río Asón) y de los recursos de la masa de agua subterránea Alisas-Ramales y masa de agua subterránea Castro Urdiales que actualmente utiliza.
- d) Se asigna a Voto para atender las demandas 0,26 hm³/año de los recursos superficiales (Río Clarín, Río Clarón) y de los recursos de la masa de agua subterránea Alisas-Ramales que actualmente utiliza.
- e) Se asigna a Bárcena de Cicero para atender las demandas 0,66 hm³/año de los recursos superficiales (Río Asón) y de los recursos de la masa de agua subterránea Alisas-Ramales que actualmente utiliza. Se asignan también los recursos regulados procedentes del Bitrasvase Ebro-Pas-Besaya necesarios para respetar los caudales ecológicos en las tomas actuales.
- f) Se asigna a Santoña para atender las demandas 1,76 hm³/año de los recursos superficiales (Río Asón) y de los recursos de la masa de agua subterránea Alisas-Ramales que actualmente utiliza. Se asignan también los recursos regulados procedentes del Bitrasvase Ebro-Pas-Besaya necesarios para respetar los caudales ecológicos en las tomas actuales.
- g) Se asigna a Colindres para atender las demandas 1,34 hm³/año de los recursos superficiales (Río Asón) y de los recursos de la masa de agua subterránea Castro Urdiales que actualmente utiliza. Se asignan también los recursos regulados procedentes del Bitrasvase Ebro-Pas-Besaya necesarios para respetar los caudales ecológicos en las tomas actuales.
- h) Se asigna a Laredo para atender las demandas 2,80 hm³/año de los recursos superficiales (Río Asón) y de los recursos de la masa de agua subterránea Castro Urdiales que actualmente utiliza. Se asignan también los recursos regulados procedentes del Bitrasvase Ebro-Pas-Besaya necesarios para respetar los caudales ecológicos en las tomas actuales.
- i) A los municipios de Soba, Arredondo, Ruesga, Lanestosa, Rasines, Limpias, Escalante, Argoños y Liendo para atender las demandas se asignan 1,80 hm³/año de los recursos superficiales y de los recursos subterráneos que utilizan actualmente.
- j) Para atender las demandas agrarias se asignan 1,35 hm³/año, de los recursos disponibles del sistema.
- k) Para atender las demandas de usos recreativos (campos de golf) se asignan 0,13 hm³/año, de los recursos disponibles del sistema.

17. Asignación de recursos en el sistema Agüera:

- a) Se asigna a Guriezo para atender las demandas 0,37 hm³/año de los recursos superficiales y de los recursos de la masa de agua subterránea Castro Urdiales que actualmente utiliza.
- b) Se asigna a Castro Urdiales para atender las demandas 5,31 hm³/año de los recursos superficiales (Río Mioño, Río Sámano, Río Agüera), de los recursos de la masa de agua subterránea Castro Urdiales y de los recursos regulados en el Embalse del Juncal que

Anexo II. Plan Hidrológico de la DH del CANTÁBRICO OCCIDENTAL (2015-2021)

- actualmente utiliza. Se asignan también los recursos regulados procedentes del Bitrasvase Ebro-Pas-Besaya necesarios para respetar los caudales ecológicos en las tomas actuales.
- c) A los municipios de Valle de Villaverde y Trucios/Turtzior, para atender las demandas se asignan 0,16 hm³/año de los recursos superficiales y de los recursos subterráneos que utilizan actualmente.
 - d) Para atender las demandas agrarias se asignan 0,04 hm³/año, de los recursos disponibles del sistema.
 - e) Para atender las demandas industriales estimadas en 0,78 hm³/año se asignan recursos superficiales y subterráneos del sistema.

Capítulo VI: Utilización del dominio público hidráulico

Sección I. Usos privativos

Artículo 19. Distancias entre captaciones de aguas subterráneas y de manantial

1. Cuando la extracción de las aguas sea realizada mediante la apertura de pozos, las distancias mínimas entre éstos o entre pozos y manantial serán las dispuestas en el artículo 87.2 del RDPH.
2. Excepcionalmente se podrán otorgar concesiones a menor distancia si el interesado acredita la no afección de los aprovechamientos anteriores legalizados.

Artículo 20. Instalación de dispositivos de medida

1. De conformidad con el artículo 55.4 del TRLA, los titulares de los aprovechamientos deberán instalar y mantener a su cargo los sistemas de medición que garanticen el registro y la comprobación de los caudales efectivamente utilizados o consumidos, de los retornados, así como de los vertidos al dominio público hidráulico, de manera que permitan controlar la adaptación de los caudales a los máximos concedidos.
2. El titular estará obligado a facilitar a la Confederación Hidrográfica del Cantábrico, en la forma y periodicidad que ésta determine, los datos de caudales registrados para el mejor desarrollo de sus funciones de auditoría y control de las concesiones, dentro del seguimiento del Plan Hidrológico. Salvo que específicamente se determine otra cosa, la periodicidad de la remisión de los datos relativos a los volúmenes anuales será, al menos, de una vez al año debiéndose hacer esta remisiones a lo largo del mes de enero.
3. Los datos de caudales registrados por el concesionario se gestionarán, guardarán y remitirán a la Confederación Hidrográfica del Cantábrico de acuerdo con la Orden ARM/1312/2009, de 20 de mayo, por la que se regulan los sistemas para realizar el control efectivo de los volúmenes de agua utilizados por los aprovechamientos de agua del dominio público hidráulico, los retornos a dicho dominio público hidráulico y los vertidos al mismo. Igualmente en cumplimiento de dicha Orden, los contadores serán verificables, precintables y no manipulables.

Anexo II. Plan Hidrológico de la DH del CANTÁBRICO OCCIDENTAL (2015-2021)

4. En el caso de los pozos para captación de aguas subterráneas se exigirá, salvo causa justificada, la instalación de una tubería de, al menos, 25 mm de diámetro interior para permitir la lectura del nivel piezométrico con una sonda o hidronivel eléctrico que deberá llegar como mínimo hasta la zona de aspiración de la bomba. A la salida de la tubería de impulsión deberá colocarse un dispositivo de control y medida de caudales de conformidad con las disposiciones que se establezcan. También deberá instalarse en la cabeza del pozo una salida para la toma de muestras de agua.

Sección II. Autorizaciones y concesiones

Artículo 21. Normas generales relativas a las concesiones

Con arreglo a lo dispuesto en los artículos 59 del TRLA y 93 y siguientes del RDPH, el proyecto o anteproyecto que acompañe a la solicitud de nuevas concesiones justificará adecuadamente la evaluación de las necesidades hídricas, adecuándose a los valores establecidos en este plan hidrológico sobre dotaciones y cálculo de demandas. Además de los extremos indicados en el artículo 102 del citado Reglamento se especificarán los siguientes: no sólo el volumen máximo anual y mensual solicitado y el caudal máximo instantáneo, sino también, en su caso, el régimen de derivación, es decir indicando el período de utilización cuando esta se haga en jornadas restringidas.

Artículo 22. Dotaciones de agua para abastecimiento urbano

1. Para el otorgamiento, revisión, modificación y novación de concesiones de abastecimiento urbano el volumen de agua se calculará mediante la aplicación de uno de los dos métodos detallados en los apartados siguientes. En todo caso, el abastecimiento a nuevos desarrollos urbanos deberá haber sido planificado de conformidad con el artículo 22.3.a) del texto refundido de la Ley de Suelo y Rehabilitación Urbana, aprobado por el Real Decreto Legislativo 7/2015, de 30 de octubre, y con el artículo 25.4 del TRLA.

2. En el método genérico se consideran en su conjunto todos los usos de agua que se abastecen de la red municipal, como son el uso doméstico, uso industrial y comercial, uso municipal, riego privado y uso ganadero.

En este caso se establecen las dotaciones brutas máximas de agua que figuran en el apéndice 11.1, entendiéndose como dotación bruta el cociente entre el volumen a captar para la red de suministro en alta y el número de habitantes inscritos en el padrón municipal en la zona de suministro.

3. En el método particularizado se definirá para cada uso una dotación bruta máxima con las siguientes características:

- a) Uso sanitario. Abastecimiento a vestuarios de industrias, instalaciones deportivas, etc. Se establece una dotación de 150 a 200 l/empleador-usuario/día.
- b) Uso doméstico. Se refiere específicamente al abastecimiento domiciliario, excluidas las necesidades municipales, comerciales, etc. Las dotaciones brutas máximas de agua se muestran en el apéndice 11.2.

Anexo II. Plan Hidrológico de la DH del CANTÁBRICO OCCIDENTAL (2015-2021)

- c) Población estacional: turismo y segunda residencia. Las dotaciones brutas máximas para apartamentos y pisos de segunda residencia se considerarán equivalentes a las expresadas para el uso doméstico. Para el alojamiento en chalés con uso estacional se usará una dotación bruta máxima de 350 l/habitante/día. En el cálculo del volumen de agua a utilizar se considerará una tasa de ocupación de 3,5 habitantes por alojamiento y un periodo de tiempo medio de ocupación anual, debidamente justificado. Para otros alojamientos relacionados con la población estacional se utilizarán las dotaciones establecidas en el apéndice 11.3.
- d) Usos municipales, baldeos, fuentes y otros. Para el cálculo de las necesidades de baldeo se adoptará una dotación de 1,2 l/m²/día.
- e) Usos hospitalarios, incluidos geriátricos y otros servicios similares. Se calcularán las necesidades de agua tomando como base el número de camas o, en su caso, plazas con una dotación de 400 l/cama-plaza/día.
- f) Usos hosteleros. Se considerará una dotación bruta máxima de 5 a 10 m³/establecimiento y día.
- g) Usos agropecuarios (ganaderos y regadío) y el uso destinado al riego de parques y jardines. Se utilizarán las dotaciones contenidas en los artículos específicos dedicados a estos usos.
- h) Usos industriales asociados al núcleo y que tomen de la red urbana. Se utilizarán las dotaciones contenidas en el artículo dedicado al uso industrial.
- i) Otros usos recreativos. Se utilizarán las dotaciones contenidas en los artículos específicos dedicados a estos usos.

Artículo 23. *Dotaciones de agua para usos ganaderos*

En el otorgamiento, revisión y modificación de concesiones de agua para usos ganaderos se tendrán en cuenta las dotaciones que figuran en el apéndice 11.4.

En el caso de solicitar agua para limpieza de establos, las necesidades se determinarán por diferencia entre las dotaciones para ganado estabulado y no estabulado.

Artículo 24. *Dotaciones de agua para regadío*

En los expedientes de otorgamiento, revisión, modificación y novación de concesiones, y salvo justificación en contrario, se utilizarán las dotaciones netas establecidas en el apéndice 11.5.

Artículo 25. *Dotaciones de agua para usos industriales*

Los volúmenes de agua solicitados por las industrias no conectadas a la red urbana o por polígonos industriales se justificarán aportando información específica que contemple datos reales cuando sea posible.

A falta de datos se adoptarán las dotaciones que figuran en el apéndice 11.6, referida a diferentes sectores industriales excluida la producción eléctrica, y en el apéndice 11.7, que se centra en las dotaciones de las centrales de producción eléctrica.

Anexo II. Plan Hidrológico de la DH del CANTÁBRICO OCCIDENTAL (2015-2021)

Para polígonos industriales, en los que no se sepa el tipo de industria que se va a implantar, se asigna una dotación de 4.000 m³/ha/año.

Artículo 26. *Dotaciones de agua para riego de campos de golf, superficies ajardinadas y llenado de piscinas*

1. La dotación para el riego de los campos de golf ha sido establecida con carácter general en 3.600 m³/ha/año. En el caso del riego de las superficies ajardinadas se aplicará una dotación máxima de 2.000 m³/ha/año considerando como periodo de riego 4 meses al año y en el caso de llenado de piscinas se permitirá un único llenado de la piscina al año, más la reposición de pérdidas.

2. En el riego de los campos de golf y de las superficies ajardinadas se potenciará la reutilización de aguas regeneradas para lo cual el peticionario deberá presentar un estudio de las necesidades hídricas de las superficies a regar que contemple el uso de aguas regeneradas conforme al artículo 30 del Plan Hidrológico Nacional y al artículo 62 de esta normativa.

3. Los sistemas de riego deberán adecuarse a la vegetación utilizándose aquellos que minimicen el consumo de agua como la microirrigación, el riego por goteo, una red de aspersores regulados por programador horario o detectores de humedad para controlar la frecuencia del riego, sobre todo en los días de lluvia.

Artículo 27. *Dotaciones para acuicultura y otros*

1. Piscifactorías: Se examinarán las necesidades indicadas de acuerdo con el número de renovaciones diarias del agua de las balsas necesarias. A falta de justificación en contra, para las piscifactorías de salmónidos el agua necesaria se determinará del siguiente modo:

- a) Incubación: 30 renovaciones/día
- b) Alevinaje: 20 renovaciones/día
- c) Engorde: 15 renovaciones/día

2. Lucha contra incendios: Se tendrá en cuenta el volumen para permitir el llenado de la balsa o depósito y su uso, más la reposición de pérdidas.

Artículo 28. *Concesiones para regadío*

En los proyectos para la concesión de los aprovechamientos para riego la Confederación Hidrográfica del Cantábrico podrá exigir, cuando lo considere necesario en función del interés público que habrá de justificarse, un estudio sobre la red de drenaje y la relación agua y suelo. Se exigirá, de acuerdo con el artículo 106.2 b) del Reglamento de Dominio Público Hidráulico, un análisis de las buenas prácticas a implementar para limitar la contaminación difusa y exportación de sales, especialmente en las zonas declaradas como vulnerables.

Artículo 29. *Limitaciones a los plazos concesionales*

1. Con arreglo a lo dispuesto en los artículos 59 del TRLA y 97 del RDPH, se establece que, como norma general, las concesiones se otorgarán por un plazo de 20 años. Podrán fijarse otras duraciones inferiores

Anexo II. Plan Hidrológico de la DH del CANTÁBRICO OCCIDENTAL (2015-2021)

o superiores por razones debidamente motivadas, atendiendo especialmente al tiempo necesario para la amortización de las obras.

2. En las masas de agua afectadas por infraestructuras contempladas en el Plan Hidrológico podrán otorgarse concesiones cuya extinción estará vinculada a la puesta en funcionamiento de las infraestructuras.

3. La prórroga de hasta 10 años, regulada en el artículo 59.6 del TRLA, no superará los 75 años de duración máxima, de conformidad con el artículo 97 del Reglamento de Dominio Público Hidráulico.

Artículo 30. Extinción de concesiones

1. De acuerdo con el artículo 115.4 del RDPH la explotación de toda concesión quedará supeditada a la aprobación del acta de reconocimiento final de las obras correspondientes y, en general, al cumplimiento íntegro de su condicionado en los plazos otorgados al efecto. El incumplimiento de las condiciones esenciales de este condicionado supondrá la inmediata incoación del correspondiente expediente de extinción del derecho al uso privativo del agua de conformidad con el artículo 53 en relación con el artículo 66, ambos del TRLA.

2. De conformidad con el artículo 89.4 del RDPH, cualquiera que sea la causa, al extinguirse el derecho concesional, revertirán a la Administración competente, gratuitamente y libres de cargas, cuantas obras hubieran sido construidas dentro del dominio público hidráulico para la explotación del aprovechamiento, sin perjuicio del cumplimiento de las condiciones estipuladas en el documento concesional.

Si en dicho momento, la Administración considerase posible y conveniente la continuidad del aprovechamiento, podrá exigir del concesionario la entrega de los bienes objeto de reversión en condiciones de explotación en aplicación de los artículos 164.3, 165.3 y 167.3 y 4 del RDPH. Si por el contrario lo considerase inviable, o su mantenimiento resultase contrario al interés público, y a los efectos previstos en el artículo 126 bis.4 del citado Reglamento, se podrá exigir la demolición de lo construido en el dominio público hidráulico de conformidad con el artículo 101 de la Ley 33/2003, de 3 de noviembre, del Patrimonio de las Administraciones Públicas.

Artículo 31. Condiciones mínimas para las concesiones de aprovechamientos mediante presas o azudes

1. A los efectos previstos en el artículo 98 del TRLA, las nuevas solicitudes de concesión con la finalidad de captar agua mediante presas o azudes, deberán incorporar un estudio que permita a la Confederación Hidrográfica del Cantábrico valorar, a partir de la simulación de la gestión en el sistema de explotación correspondiente, qué cantidades de agua pueden ser objeto de aprovechamiento sin causar perjuicio al medio ambiente, respetando los regímenes de caudales ecológicos señalados en este Plan Hidrológico y sin reducir la disponibilidad para atender otras concesiones preexistentes.

2. El proyecto de aprovechamiento de nueva concesión deberá incorporar, a los efectos previstos en el artículo 126 bis del Reglamento de Dominio Público Hidráulico, en un epígrafe claramente diferenciado, medidas tendentes a minimizar la afección ambiental. Entre las citadas medidas, además del respeto al régimen de caudales ecológicos en el tramo de toma y, en su caso de restitución, se incluirán las siguientes:

Anexo II. Plan Hidrológico de la DH del CANTÁBRICO OCCIDENTAL (2015-2021)

- a) Instalación de dispositivos de medida y registro del caudal y sus variaciones que permitan una rápida comprobación.
- b) En su caso, instalación de dispositivos de paso en las infraestructuras que, de acuerdo con la ictiofauna afectada o que potencialmente debiera habitar en el tramo, no impidan su circulación y remonte.
- c) Instalación de dispositivos que eviten la entrada de peces en las turbinas.
- d) Si procede, incorporación de elementos que permitan el rescate de la ictiofauna en caso de vaciado de las infraestructuras.
- e) Cerramiento de los canales, cámaras de carga y otras infraestructuras de modo que se eviten riesgos para las personas y la fauna terrestre, en particular sobre los grandes mamíferos.
- f) En canales de más de 500 m de longitud se deberán habilitar pasos para que el ganado y la fauna terrestre, en particular los grandes vertebrados, puedan cruzarlos y acceder a la orilla natural del río.
- g) Análisis de los posibles impactos sobre la vegetación de ribera y sobre las zonas protegidas y propuesta de medidas preventivas, correctoras y, en su caso, compensatorias.
- h) Análisis de los posibles impactos sobre la geomorfología fluvial afectada y propuesta de medidas preventivas, correctoras y, en su caso, compensatorias.

3. En el caso de nuevas concesiones para minicentrales hidroeléctricas no será autorizable la pauta de explotación denominada emboladas o hidropuntas. Las emboladas funcionan alternando en el transcurso de unas pocas horas períodos de turbinado y de parada hasta la recuperación del nivel de agua en el azud o de la cámara de carga, produciendo en el río variaciones de caudal superiores al 25% respecto del caudal natural medio circulante. En las minicentrales existentes, salvo que esté contemplado expresamente en el condicionado de la concesión, no se permitirá turbinar un caudal mayor del caudal de derivación concedido.

4. En las nuevas concesiones para minicentrales hidroeléctricas y, con carácter general, en las modificaciones de las existentes, donde sea posible, los caudales de equipamiento se adecuarán a los caudales circulantes a lo largo del año hidrológico en régimen natural. Dichos caudales estarán en el intervalo comprendido entre el Q80 y el Q100 de la curva de caudales clasificados una vez que previamente se hayan descontado los caudales ecológicos.

Artículo 32. Modificación y revisión de los caudales concesionales

1. El caudal derivado en cada momento se adecuará al caudal real utilizado, aunque el concedido sea superior.
2. En los supuestos previstos en el artículo 156.2 del RDPH se entenderán como circunstancias objetivas que motiven la revisión de oficio de las concesiones, entre otros, los siguientes casos:
 - a) El cambio de las condiciones o características del uso que sirviera de base para la evaluación de las necesidades y su evolución en el momento de otorgar la concesión.
 - b) La inferencia de afecciones a terceros o alteraciones significativas en las condiciones morfológicas del cauce, entre ellas, la alteración significativa de zonas húmedas y la pérdida de hábitats o especies.

La revisión así realizada no dará lugar a indemnización de conformidad con el artículo 65 del TRLA.

Anexo II. Plan Hidrológico de la DH del CANTÁBRICO OCCIDENTAL (2015-2021)

3. La evaluación de las necesidades reales de un aprovechamiento a las que habrán de adecuarse los caudales concesionales, así como la acreditación a que hace referencia el artículo 65.2 del TRLA, se realizará atendiendo a los criterios establecidos en el artículo 156 bis del RDPH.

4. En el caso de las masas de agua declaradas en mal estado se podrá requerir al titular del aprovechamiento que adopte las necesarias medidas de optimización, ahorro y minimización del impacto cuando sea preciso para la consecución de los objetivos medioambientales. Entre las medidas a proponer se podrá optar, entre otras, por la aplicación de mejores técnicas disponibles para optimizar la eficiencia del uso del agua, la reubicación de las tomas, las modificaciones en el régimen de explotación y la utilización de aguas regeneradas. En el marco anterior, la Confederación Hidrográfica del Cantábrico podrá imponer la sustitución de la totalidad o de parte de los caudales concesionales por otros de distinto origen.

Artículo 33. *Utilización de aguas subterráneas. Afección a anteriores aprovechamientos y protección del régimen de caudales ecológicos*

1. En relación con lo establecido en el artículo 184.4 del RDPH, para determinar la posible afección de nuevos aprovechamientos de aguas subterráneas a captaciones existentes, la Confederación Hidrográfica del Cantábrico podrá exigir al peticionario que aporte un informe hidrogeológico justificativo de las posibles afecciones, basado en datos obtenidos de la ejecución de ensayos de bombeo o aforos realizados en las nuevas captaciones.

2. A los efectos del mantenimiento del régimen de caudales ecológicos, se podrá exigir a los aprovechamientos de aguas subterráneas que se encuentren próximos a ríos o manantiales, o a los que se presume que pueden incidir en el régimen de caudales ecológicos, un informe justificativo de las posibles afecciones a los mismos, que deberá cumplir con los mismos requerimientos técnicos establecidos en el apartado anterior. El régimen de explotación de la concesión deberá adecuarse para garantizar la no afección al régimen de caudales ecológicos.

Artículo 34. *Distancias mínimas entre captaciones de aguas subterráneas*

Con carácter general, las distancias mínimas entre los nuevos aprovechamientos de aguas subterráneas, y los existentes y los manantiales, serán las que figuran en el artículo 19.1 cuando su volumen anual total no sobre pase los 7.000 m³, para el resto, las distancias serán las establecidas en el artículo 184.1 b) del RDPH. Si una vez otorgada la concesión, se comprobara que los aprovechamientos anteriores resultan afectados, se clausurará el nuevo sin derecho a indemnización.

Artículo 35. *Sellado de captaciones de agua subterránea*

1. Con objeto de evitar el deterioro de las masas de agua subterránea la Confederación Hidrográfica del Cantábrico, en los expedientes de extinción, revisión o modificación de derechos de aguas subterráneas que conlleven el cese de la actividad extractiva, adoptará las medidas necesarias para garantizar el sellado por parte del titular de los pozos, sondeos u obras asimilables, con material inerte, de conformidad con el artículo 188 bis del RDPH.

Anexo II. Plan Hidrológico de la DH del CANTÁBRICO OCCIDENTAL (2015-2021)

2. En aquellos casos en que, dado el interés del pozo por su ubicación, la Confederación Hidrográfica del Cantábrico quisiera transformarlo en un punto de control, previa notificación, el titular no procederá al sellado del mismo.

Artículo 36. *Protección frente a la salinización de acuíferos costeros y régimen general de protección*

1. De conformidad con el artículo 244 del RDPH en acuíferos costeros para garantizar la no salinización se seguirán los criterios que se señalan a continuación.

Si el nivel en el pozo baja del nivel medio del mar se harán los estudios necesarios para poder definir y ejecutar los elementos de control, que permitan garantizar la no salinización del acuífero. En este caso se tendrán en cuenta la posible comunicación con el mar, la distancia al mar, el cono de depresión, y finalmente la posibilidad de establecer un sondeo de control entre el pozo y el mar.

2. En las restantes masas de agua subterránea serán de aplicación las normas que con carácter general establece el RDPH, en cuanto a protección de acuíferos se refiere.

Artículo 37. *Otros principios para la protección de las masas de agua subterránea*

1. Con objeto de mejorar el rendimiento de una captación que disponga de concesión se podrá, previa autorización de la Confederación Hidrográfica, de conformidad con el artículo 188 del RDPH, reparar, modificar o incluso ejecutar una nueva captación en un radio de 10 m de aquella, siempre que no implique afección a terceros ni se sitúe a distancia menor de la permitida de otras captaciones preexistentes. La nueva captación no podrá sobrepasar las dimensiones y profundidad de la anterior. La captación original deberá ser, en su caso, clausurada y sellada, salvo que la Confederación señale lo contrario.

2. Las labores de limpieza, desarrollo y estimulación de pozos deberán ser comunicadas a la Confederación Hidrográfica del Cantábrico con una antelación mínima de un mes.

3. El mal estado cuantitativo o el mal estado químico de una masa de agua subterránea puede ser causa justificativa suficiente para la denegación de las solicitudes de aprovechamiento y del requerimiento de clausura o sellado de las captaciones preexistentes. En el caso de las masas de agua subterránea afectadas por contaminación local, con carácter general e independientemente del destino de las aguas de la captación, se podrá exigir el sellado sanitario de los eventuales niveles contaminantes con objeto de preservar la calidad del agua subterránea.

Artículo 38. *Sondeos para aprovechamientos de instalaciones geotérmicas de climatización*

1. La realización de sondeos para aprovechamientos de instalaciones geotérmicas de climatización en circuito cerrado requiere de su previa comunicación a la Confederación Hidrográfica del Cantábrico dándole traslado de, al menos, la siguiente información: emplazamiento, fecha prevista de inicio de los trabajos, profundidad y número de sondeos, tipo de sellado previsto, promotor, razón social completa de la empresa de perforación y del instalador a cargo de los trabajos, así como una copia de la póliza del seguro de responsabilidad civil. A la vista de la citada comunicación la Confederación podrá requerir la tramitación de la preceptiva autorización de obras en el dominio público hidráulico, siendo el procedimiento el previsto en el artículo 53 del RDPH.

Anexo II. Plan Hidrológico de la DH del CANTÁBRICO OCCIDENTAL (2015-2021)

2. En el caso de aprovechamientos de instalaciones geotérmicas de climatización en sistema abierto se tramitará en un único expediente la concesión o inscripción y la autorización de vertido (en principio, el retorno al mismo acuífero). En este tipo de aprovechamientos geotérmicos se tendrán en cuenta las siguientes recomendaciones:

- a) Con carácter general se deberá inyectar el agua utilizada en el mismo acuífero del que se ha extraído. Únicamente si no afecta al balance del sistema río-acuífero y en casos excepcionales debidamente justificados podrá admitirse el vertido a cauce.
- b) Salvo autorización expresa, la inyección de aguas se realizará con saltos térmicos nunca superiores a 6 °C y preferiblemente deberán operar durante todo el año (calefacción y refrigeración). Saltos térmicos superiores deberán estar debidamente justificados.

3. Las perforaciones para los citados aprovechamientos, tanto en sistema abierto como cerrado, deberán diseñarse y completarse de forma que se evite cualquier posible entrada de contaminantes al medio.

4. Los trabajos para perforaciones referidas en el apartado anterior deberán contar con un control y seguimiento hidrogeológico para determinar la entidad y naturaleza de los niveles acuíferos atravesados, que estarán bajo la dirección de un técnico competente, que, además, se responsabilizará del diseño e implantación de los sistemas de sellado apropiados. En el caso de que, por causa debidamente justificada, no se disponga del citado seguimiento hidrogeológico la empresa perforadora y la dirección técnica de los trabajos asegurarán el sellado íntegro del anular de los intercambiadores verticales. Este sellado se realizará mediante la inyección, a lo largo de todo el espacio anular, de productos preparados de baja permeabilidad e inertes: lechada de bentonita-cemento, pellets de bentonita o similares.

5. Con objeto de evitar posibles afecciones a otros aprovechamientos de terceros así como alteraciones del acuífero, entre ellas, al balance de agua del acuífero y a las características físico-químicas y a la hidrodinámica del flujo subterráneo, la Confederación Hidrográfica del Cantábrico, de conformidad con el artículo 98 del TRLA, podrá solicitar la presentación de un estudio específico que evalúe su impacto en el medio.

Capítulo VII: Protección del dominio público hidráulico y calidad de las aguas**Sección I. Normas generales****Artículo 39. Caudales máximos de avenida y determinación de zonas inundables**

1. En las autorizaciones de usos y actuaciones en áreas inundables definidas en los artículos siguientes el petitionerio deberá considerar la inundabilidad en el estado actual de la zona. A falta de estudios específicos validados por la Confederación Hidrográfica del Cantábrico, la cartografía de referencia para los distintos escenarios de probabilidad de inundación será la integrada en el Sistema Nacional de Cartografía de Zonas Inundables e inscrita en el Registro Central de Cartografía de conformidad con el Real Decreto 1545/2007, de 23 de noviembre, por el que se regula el Sistema Cartográfico Nacional.

Anexo II. Plan Hidrológico de la DH del CANTÁBRICO OCCIDENTAL (2015-2021)

2. Para la determinación de la cartografía de inundabilidad, cuando no esté definida por la Confederación Hidrográfica del Cantábrico, podrán emplearse los “Criterios técnicos para la elaboración de estudios hidráulicos” que figuran en el apéndice 14. En la elaboración de dichos estudios se realizará una estimación de los caudales de avenida considerados que, en ausencia de otros validados por la Confederación Hidrográfica del Cantábrico, adoptarán como Caudal Máximo de Avenida los que se recogen en el apéndice 14.

Artículo 40. *Limitaciones a los usos en la zona de policía inundable*

1. De conformidad con el artículo 11.3 del TRLA, sin perjuicio de lo que establezca el Plan de Gestión del Riesgo de Inundación de la demarcación hidrográfica del Cantábrico Occidental para el periodo 2015-2021, independientemente de la situación básica de suelo de los terrenos con riesgo de inundación de acuerdo con lo dispuesto en el artículo 21 del texto refundido de la Ley de Suelo y Rehabilitación Urbana, en los apartados siguientes se establecen las limitaciones en el uso de la zona de policía inundable.

2. De conformidad con el artículo 9.2 del RDPH en la zona de flujo preferente sólo podrán ser autorizados por la Confederación Hidrográfica del Cantábrico los usos y actividades permitidos en esta zona que no presenten vulnerabilidad frente a las avenidas y que no supongan una reducción significativa de la capacidad de desagüe de dicha zona. Consecuentemente, con carácter general, en esta zona no podrán ser autorizados:

- a) Garajes subterráneos y sótanos.
- b) Las acampadas, en ningún caso.
- c) Nuevas edificaciones, cualquiera que sea su uso, incluyendo centros escolares o sanitarios, residencias geriátricas o de personas con discapacidad, parques de bomberos, instalaciones de los servicios de Protección Civil, estaciones de suministro de carburante, granjas y criaderos de animales.
- d) Obras de reparación de edificaciones existentes que supongan una alteración de su ocupación en planta o de su volumen o el cambio de uso de las mismas que incrementen su vulnerabilidad frente a las avenidas.
- e) Cerramientos y vallados que no sean permeables, tales como los cierres de muro de fábrica de cualquier clase.
- f) Invernaderos.
- g) Rellenos que modifiquen la rasante actual del terreno y supongan una reducción significativa de la capacidad de desagüe.
- h) Acopios de materiales o residuos de todo tipo.
- i) Instalaciones de aparcamientos de vehículos en superficie así como garajes sobre rasante en los bajos de edificios.
- j) Infraestructuras lineales diseñadas de modo tendente al paralelismo con el cauce, con excepción de las de saneamiento, abastecimiento y otras canalizaciones subterráneas que, en todo caso, salvo zonas puntuales en que no exista solución viable, deberán situarse fuera de la zona de servidumbre del dominio público hidráulico.

3. Con carácter excepcional, en un suelo que a la fecha del 9 de junio de 2013, de entrada en vigor del Real Decreto/2013, de 7 de junio, por el que se aprobó el Plan Hidrológico de la Demarcación Hidrográfica del Cantábrico Occidental, se encontrase en situación básica de suelo urbanizado, de

Anexo II. Plan Hidrológico de la DH del CANTÁBRICO OCCIDENTAL (2015-2021)

acuerdo con lo dispuesto en el artículo 12 del texto refundido de la Ley de Suelo, aprobado por el Real Decreto Legislativo 2/2008, de 20 de junio, entonces vigente, se podrá autorizar la construcción o la rehabilitación de edificaciones en la zona de flujo preferente en solares con medianerías de edificación consolidada a uno o a ambos lados o en solares aislados insertos en el interior de dicho suelo en situación básica de urbanizado. En cualquiera de estos dos supuestos excepcionales las edificaciones o usos que en ellos se dispongan deberán cumplir los siguientes requisitos:

- a) Que no se incremente de manera significativa la inundabilidad del entorno, ni se condicionen las posibles actuaciones de defensa contra inundaciones del núcleo urbano.
- b) Que los usos residenciales se sitúen por encima de la cota de inundación de periodo de retorno de 500 años.
- c) En el caso de rehabilitaciones de edificaciones con actividades previas vulnerables, se permitirán las intervenciones que no supongan una ampliación de la superficie o volumen de los espacios vulnerables y siempre y cuando se adopten medidas para minimizar la vulnerabilidad frente a las avenidas de las actividades existentes.
- d) Que sea compatible con los criterios y medidas preventivas que se establezcan, en su caso, en el Plan de Gestión del Riesgo de Inundación para esa localidad.
- e) Que no se trate de instalaciones que almacenen, transformen, manipulen, generen o viertan productos que pudieran resultar perjudiciales para la salud humana y el entorno (suelo, agua, vegetación o fauna) como consecuencia de su arrastre, dilución o infiltración, ni de centros escolares o sanitarios, residencias geriátricas o de personas con discapacidad, parques de bomberos, instalaciones de los servicios de Protección Civil, estaciones de suministro de carburante, depuradoras, estaciones eléctricas, granjas y criaderos de animales.
- f) Que el solicitante de la autorización manifieste expresamente que conoce y asume el riesgo existente en la nueva edificación y las medidas de protección civil aplicables al caso, con independencia de las medidas complementarias que estime oportuno adoptar para su protección.

De las autorizaciones que se otorguen para edificar o rehabilitar en la zona de flujo preferente, de acuerdo con estos requisitos, se dará traslado al Registro de la Propiedad para su inscripción, con cargo al peticionario, como condición del dominio sobre la finca objeto de solicitud.

4. Para las solicitudes de autorización en la zona de policía inundable, fuera de la zona de flujo preferente, en un suelo que a fecha de 9 de junio de 2013 se encontrase en situación básica de suelo urbanizado, de acuerdo con lo dispuesto en el artículo 12 del texto refundido de la Ley de Suelo, entonces vigente, se podrá exigir un estudio hidráulico de detalle que defina y justifique las medidas correctoras necesarias para hacer factible la actuación, las cuales deberán ser en todo caso ambientalmente asumibles y no agravar la inundabilidad y el riesgo preexistente en el entorno. Con carácter general, en esta zona, no podrán ser autorizados:

- a) Nuevos usos residenciales que se dispongan a una cota alcanzable por la avenida de periodo de retorno de 500 años, salvo imposibilidad material debidamente justificada. De las autorizaciones que pudieran otorgarse se dará traslado al Registro de la Propiedad para su inscripción, con cargo al peticionario, como condición del dominio sobre la finca objeto de solicitud.
- b) Garajes subterráneos y sótanos, salvo que se garantice la estanqueidad del recinto para la avenida de 500 años de periodo de retorno y dispongan de respiraderos y vías de evacuación por encima de la cota de dicha avenida.

Anexo II. Plan Hidrológico de la DH del CANTÁBRICO OCCIDENTAL (2015-2021)

- c) Las acampadas en ningún caso.
- d) Las infraestructuras públicas esenciales en las que deba asegurarse su accesibilidad en situación de emergencia por graves inundaciones, tales como centros escolares o sanitarios, residencias geriátricas o de personas con discapacidad, parques de bomberos, instalaciones de los servicios de Protección Civil.
- e) Rellenos que modifiquen la rasante actual del terreno y supongan una reducción significativa de la capacidad de desagüe.
- f) Acopios de materiales o residuos de todo tipo.

5. En terrenos en situación básica de suelo rural según lo dispuesto en el artículo 21 del texto refundido de la Ley de Suelo y Rehabilitación Urbana, todos los usos que resulten vulnerables deberán disponerse a una cota no alcanzable por la avenida de periodo de retorno de 500 años, con excepción de los núcleos rurales delimitados gráficamente en los planeamientos aprobados definitivamente, cuando la legislación de ordenación territorial y urbanística no les atribuya la condición de suelo urbano o asimilada, a los que se les aplicarán las limitaciones de los apartados 3 y 4. En estos terrenos tampoco se podrán autorizar, hasta la línea de delimitación de la avenida de 100 años de periodo de retorno, las actividades contempladas en el apartado 2, excepto las referidas en los epígrafes e), f) y j), siempre que los cerramientos y vallados sean permeables.

Artículo 41. *Limitaciones a los usos en el resto de la zona inundable*

1. De conformidad con lo previsto en el artículo 11.3 del TRLA, con el objeto de garantizar la seguridad de las personas y bienes, y sin que ello implique la ampliación de la zona de policía definida en el artículo 6.1.b) del TRLA, que, en su caso, deberá realizarse según el procedimiento que establece el artículo 9.3, párrafo segundo, del RDPH, se establecen las mismas limitaciones del artículo 40 para la zona inundable exterior a la zona de policía del dominio público hidráulico, que serán aplicables al planeamiento urbanístico general y territorial que se apruebe a partir de la entrada en vigor de este real decreto.

2. A las administraciones competentes en materia de ordenación del territorio y urbanismo que deban autorizar los distintos usos y actividades en la zona inundable exterior a las zonas de policía del dominio público hidráulico y de servidumbre de protección del dominio público marítimo terrestre, les corresponde velar por el cumplimiento de las limitaciones a las que hace referencia el apartado 1.

Artículo 42. *Medidas de protección frente a inundaciones*

1. En el suelo que esté en situación básica de urbanizado de acuerdo con lo dispuesto en el artículo 21 del texto refundido de la Ley de Suelo y Rehabilitación Urbana, cuando para la protección de personas y bienes sea necesaria la realización de actuaciones estructurales de defensa, el nivel de protección será el establecido, en su caso, por el Plan de Gestión del Riesgo de Inundación para esa localidad. A falta de esta previsión, y con carácter general, se diseñará el encauzamiento para que el núcleo urbano quede fuera de la zona inundable con periodo de retorno de al menos 100 años.

2. En terrenos en situación básica de suelo rural de acuerdo con lo dispuesto en el artículo 21 del texto refundido de la Ley de Suelo y Rehabilitación Urbana, las eventuales actuaciones, incluidas medidas estructurales y no estructurales, necesarias para la protección de las personas y bienes frente a

Anexo II. Plan Hidrológico de la DH del CANTÁBRICO OCCIDENTAL (2015-2021)

inundaciones tendrán que localizarse a partir de la zona inundable con periodo de retorno de 100 años, en la situación de inundabilidad previa a las actuaciones, y siempre y cuando las medidas a adoptar garanticen resguardo frente a los niveles de las aguas en las avenidas de periodo de retorno de 500 años.

Con carácter excepcional, o cuando la solución técnica diseñada o validada por la Confederación Hidrográfica del Cantábrico lo requiera para la protección de un suelo que a fecha de 9 junio de 2013, se encontrase en situación básica de suelo urbanizado, se podrá permitir la localización de tales actuaciones en la zona inundable con periodo de retorno de 100 años, siempre y cuando las medidas a adoptar garanticen resguardo frente a las avenidas y cuenten expresamente, cuando corresponda, con el previo pronunciamiento favorable de la Confederación Hidrográfica del Cantábrico, y sin que ello deba implicar necesariamente la previsión por los instrumentos de ordenación territorial y urbanística del paso de dichos terrenos en situación básica de suelo rural a la de suelo urbanizado.

3. La Confederación Hidrográfica del Cantábrico promoverá, sin perjuicio de lo que establezca el Plan de Gestión del Riesgo de Inundación de la demarcación hidrográfica del Cantábrico Occidental, y de acuerdo con lo dispuesto en los artículos 28 del Plan Hidrológico Nacional y 23 del TRLA, Protocolos Generales de colaboración con las Administraciones Autonómicas y Locales al objeto de establecer los programas de medidas que posibiliten una ordenación de los usos en la zona inundable que contribuya, además de a la protección de las personas y bienes frente a inundaciones de un río o tramos de río, a la consecución de los objetivos de preservar el estado del dominio público hidráulico, prevenir el deterioro de los ecosistemas acuáticos, contribuyendo a su mejora, y proteger el régimen de las corrientes en avenidas, favoreciendo la función de los terrenos colindantes con los cauces en la laminación de caudales y carga sólida transportada.

4. Los citados protocolos serán, preferiblemente en la fase de avance de la formulación de la primera elaboración de un planeamiento general urbanístico o cuando se proyecte la revisión total o parcial de uno vigente, y sin perjuicio del informe del artículo 25.4 del TRLA, el instrumento de coordinación interadministrativa para llegar a la solución adecuada en los casos en que se prevea el paso de la situación de suelo rural a la de suelo urbanizado de la zona inundable y para la definición de las medidas estructurales de defensa frente a inundaciones del suelo urbanizado.

5. En la gestión de inundaciones se tendrá en cuenta, además del citado Plan de Gestión del Riesgo de Inundación, el Acuerdo del Consejo de Ministros, de 29 de julio de 2011, por el que se aprueba el Plan Estatal de Protección Civil ante el riesgo de inundaciones, así como el Acuerdo de Consejo de Ministros, de 9 de diciembre de 1994, por el que se aprueba la Directriz básica ante el Riesgo de Inundaciones, que establece el contenido y las funciones básicas de los planes de la comunidades autónomas. A tal efecto, serán aplicables en sus respectivos ámbitos territoriales los Planes de Protección Civil ante el Riesgo de Inundaciones de las comunidades autónomas de Galicia (homologado por la Comisión Nacional de Protección Civil de 21 de febrero de 2002), de Asturias (homologado por la Comisión Nacional de Protección Civil el 24 de marzo de 2010), de Cantabria (homologado el 24 de marzo de 2010) del País Vasco (homologado por la Comisión Nacional de Protección Civil de 23 de marzo de 1999), y de Castilla y León (homologado el 24 de marzo de 2010).

Anexo II. Plan Hidrológico de la DH del CANTÁBRICO OCCIDENTAL (2015-2021)

Artículo 43. *Normas específicas para el diseño de puentes, coberturas, medidas estructurales de defensa y modificación del trazado de cauces*

1. La construcción de un nuevo puente en zona urbana requiere, con carácter general, al menos dejar libre la zona de flujo preferente. Hasta 30 m de luz tendrá un solo vano, para luces mayores tendrá un vano con luz mayor de 25 m, y otro u otros dos con luces mayores de 6 m. En tramos rectos el vano de más de 25 m se situará en el centro, y en tramos curvos en el exterior de la curva. El resguardo desde el nivel de aguas a la cara inferior del tablero será, si es posible, de un metro o mayor para la avenida de 500 años de periodo de retorno o, como mínimo, en el punto más desfavorable a efectos de gálibo de desagüe, igual al 2,5% de la anchura de éste.

En las actuaciones para mejora hidráulica que precisen la substitución de un puente, si las condiciones de urbanización del entorno no permitieran cumplir con los requisitos anteriores en cuanto a resguardos, se deberá garantizar que dichas actuaciones comportan una reducción significativa del riesgo de inundación existente.

2. En los puentes de infraestructuras de comunicación que discurran por zona rural, las luces y distribución de los vanos se adaptarán a lo definido en el párrafo primero del apartado 1, y el resguardo desde la superficie libre del agua a la parte inferior del tablero para la avenida de 500 años de periodo de retorno será el que resulte de interpolar entre los datos del apéndice 12.

3. Los puentes de caminos vecinales, en zona rural, tendrán mayor capacidad de desagüe que los tramos inmediatamente aguas arriba y aguas abajo, sin que esto suponga reducir de manera apreciable la anchura del cauce. Hasta 30 m de luz el cauce se salvará con un solo vano; para luces mayores habrá un vano de 25 m y otro u otros dos con luces mayores de 6 m. La parte inferior del tablero quedará a 25 cm por encima de los terrenos colindantes, no así el camino de acceso que hasta las inmediaciones del puente se establecerá al nivel de los terrenos, de manera que se inunde antes el camino que el puente.

4. Cuando las avenidas afecten a una zona urbana, cualquier puente aguas abajo de la citada zona requerirá un estudio general que contemple los efectos sobre la referida zona para su autorización.

5. Como criterio general no será autorizable la realización de coberturas en los tramos fluviales con cuenca drenante superior a 0,5 Km². En los cauces con superficie de cuenca vertiente inferior a esta cifra también se evitarán los encauzamientos cubiertos cuando se prevea arrastres de sólidos y flotantes, salvo en casos de manifiesta inevitabilidad en los cuales ésta deberá ser debidamente justificada.

Excepcionalmente se podrá autorizar la cobertura de cauces en cuencas de hasta 1 km² en casos de infraestructuras estratégicas y en los casos especiales de cabeceras de cuenca en áreas de intensa urbanización, previa justificación de la inexistencia de otras alternativas viables menos agresivas ambientalmente y con menor riesgo. En estos supuestos, la sección será visitable, con una altura de, al menos, 2 m y una anchura no inferior a 2 m.

6. Con carácter general queda prohibida la alteración del trazado de cursos de agua con cuenca afluente superior a 1 km², salvo que sea necesaria para disminuir el riesgo de inundación de áreas urbanas, se contemple en el oportuno Plan de Gestión del Riesgo de Inundación o sea autorizado por la Confederación Hidrográfica del Cantábrico. Asimismo, estará permitida la alteración del trazado en aquellos casos en los que se realice para aumentar la naturalidad del cauce previa autorización de la Confederación Hidrográfica del Cantábrico. La alteración de cursos de agua con cuenca inferior a 1 km² exigirá la realización de estudios de alternativas que justifiquen la actuación, así como la adopción de las oportunas medidas preventivas, correctoras y compensatorias.

Anexo II. Plan Hidrológico de la DH del CANTÁBRICO OCCIDENTAL (2015-2021)

7. Excepcionalmente se podrá permitir la alteración de cursos de agua de hasta 2 km² de cuenca vertiente cuando se trate de infraestructuras de carácter estratégico y actuaciones urbanísticas de interés supramunicipal, así contempladas en los instrumentos de ordenación territorial que hayan sido informados favorablemente por la Confederación Hidrográfica del Cantábrico. En los casos anteriores será exigible la realización de un estudio de alternativas que justifique la actuación y evalúe las afecciones medioambientales, hidráulicas y urbanísticas derivadas de la intervención. Dicho estudio de alternativas deberá proponer la adopción de las necesarias medidas preventivas, correctoras y compensatorias a incorporar en la autorización que, en su caso, se otorgue.

Artículo 44. *Drenaje en las nuevas áreas a urbanizar y de las vías de comunicación*

1. Las nuevas urbanizaciones, polígonos industriales y desarrollos urbanísticos que puedan producir alteraciones en el drenaje de la cuenca o cuencas interceptadas deberán introducir sistemas de drenaje sostenible (uso de pavimentos permeables, tanques o dispositivos de tormenta, etc.) que garanticen que el eventual aumento de escorrentía respecto del valor correspondiente a la situación preexistente puede ser compensado o es irrelevante.
2. Cuando se estime necesario, dadas las características de la cuenca, podrá exigirse la realización de un estudio hidrológico-hidráulico que justifique que el eventual aumento de la escorrentía producido por la impermeabilización-urbanización de una superficie, no resulta significativo. Este estudio será exigible, en cualquier caso, cuando la superficie de la nueva actuación suponga al menos el 25 % de la superficie total de la cuenca.
3. Con carácter general, en los drenajes transversales de vías de comunicación no se pueden añadir a una vaguada áreas vertientes superiores en más de un 10% a la superficie de la cuenca propia. En caso de incumplir dicha condición, deberá aumentarse la capacidad de desagüe del cauce de la vaguada receptora de modo que con la avenida de 500 años de periodo de retorno no se produzcan sobreelevaciones con respecto a la situación inicial.

Sección II. Zonas protegidas

Artículo 45. *Zonas de captación de agua para abastecimiento*

1. Todas las captaciones destinadas a consumo humano incluidas en el Registro de Zonas Protegidas deberán disponer de su correspondiente perímetro de protección donde se delimiten las áreas a proteger, las medidas de control y se regulen los usos del suelo y las actividades a desarrollar en los mismos para evitar afecciones a la cantidad y calidad del agua de las captaciones.
El orden de prioridad para su elaboración por el Organismo de cuenca se establecerá en función del riesgo que presente la captación y de la población abastecida.
En la delimitación del perímetro de protección se utilizarán, con carácter general, criterios hidrológicos o hidrogeológicos.
En el caso de los embalses de abastecimiento, la delimitación específica de los perímetros de protección deberá tener en cuenta, no solo la cuenca de escorrentía directa superficial y subterránea sino también la cuenca de los eventuales tributarios trasvasados al embalse.

Anexo II. Plan Hidrológico de la DH del CANTÁBRICO OCCIDENTAL (2015-2021)

2. En las solicitudes de concesión de captación de aguas para abastecimiento urbano se podrá exigir al peticionario una propuesta de perímetro de protección justificada con un estudio técnico adecuado que contendrá, al menos, los aspectos previstos en el artículo 173.8 del RDPH.

3. Dentro de los perímetros de protección serán de aplicación para las masas de agua superficial las normas establecidas en el RDPH para las zonas de policía orientadas a la protección de los caudales captados y de la calidad y, para las masas subterráneas, las establecidas en el artículo 173 del citado Reglamento. Asimismo, serán objeto de especial control y vigilancia todos los usos y actividades (nuevos aprovechamientos, movimientos de tierras, obras, etc.) que pudieran provocar que la calidad de las aguas descienda por debajo de la establecida en el Real Decreto 140/2003, de 7 de febrero, por el que se establecen los criterios sanitarios de la calidad del agua de consumo humano.

4. En la tramitación de cualquier autorización o concesión ubicada dentro de los perímetros de protección de las captaciones de agua para consumo humano, se requerirá informe del concesionario del mencionado abastecimiento.

5. En tanto no se delimite el perímetro de protección al que hace referencia el apartado 1 para las zonas protegidas definidas en los apartados a) y b) del artículo 8, se establece una zona de salvaguarda en la que la Confederación Hidrográfica del Cantábrico podrá exigir la presentación de una evaluación de los efectos de la actividad sobre la captación protegida, en particular sobre la calidad y caudal de las aguas. La zona de salvaguarda estará constituida por una superficie circular de radio fijo alrededor de las captaciones subterráneas y, en el caso de captaciones superficiales, una superficie delimitada por un arco de radio fijo sobre la cuenca vertiente. Dichos radios serán:

- a) 500 m en las captaciones de sistemas de abastecimiento que sirven a más de 15 000 habitantes.
- b) 200 m en las captaciones de sistemas de abastecimiento que sirven a una población comprendida entre 2000 y 15 000 habitantes.
- c) 100 m en las captaciones de sistemas de abastecimiento que sirven a una población comprendida entre 50 y 2000 habitantes.
- d) Una longitud a determinar por la Administración Hidráulica en las captaciones de sistemas de abastecimiento que sirven a una población comprendida entre 10 y 50 habitantes.

En el caso de tomas en ríos la zona protegida está constituida por la captación o agrupación de captaciones, por la masa de agua que contiene la captación y por la zona de salvaguarda.

En el caso de captaciones en lagos o embalses la zona protegida está constituida por el propio lago o embalse ampliada en la franja de terreno correspondiente a la zona de salvaguarda.

En el caso de aprovechamientos de aguas subterráneas la zona protegida está constituida por la captación y su zona de salvaguarda. Si existen varias captaciones próximas se podrán agrupar en una misma zona protegida, que puede abarcar la totalidad de la masa de agua subterránea.

Por resolución motivada la Confederación Hidrográfica del Cantábrico podrá determinar una zona de salvaguarda distinta a las establecidas en los párrafos anteriores. 6. En la tramitación de concesiones y autorizaciones en las zonas protegidas de captación de agua para abastecimiento definidas en los apéndices 7.1 y 7.2 el Organismo de cuenca podrá exigir al peticionario la presentación de una evaluación de los efectos de la actividad sobre la captación protegida, en particular sobre la calidad y caudal de las aguas, garantizando el cumplimiento del Real Decreto 140/2003, de 7 de febrero, por el que se establecen los criterios sanitarios de la calidad del agua de consumo humano, del cual se dará traslado al concesionario que pudiera resultar afectado.

Anexo II. Plan Hidrológico de la DH del CANTÁBRICO OCCIDENTAL (2015-2021)

Artículo 46. Zonas declaradas de protección de hábitat o especies

En la tramitación de concesiones y autorizaciones ubicadas dentro de las zonas protegidas de protección de hábitat o especies definidas en el apéndice 7.9, que no deban ser sometidas a evaluación de impacto ambiental, se deberá solicitar al órgano competente en la materia su pronunciamiento sobre la posible afección al lugar y sobre la necesidad de realizar la adecuada evaluación de las repercusiones de la actividad solicitada, de acuerdo con lo establecido en el artículo 45.4 de la Ley 42/2007, de 13 de diciembre, del Patrimonio Natural y de la Biodiversidad y en el artículo 7.2. b) de la Ley 21/2013 de 9 de diciembre, de evaluación ambiental.

Artículo 47. Perímetros de protección de aguas minerales y termales

En el caso de las concesiones de aprovechamiento de agua en el ámbito de los Perímetros de Protección de Aguas Minerales y Termales, aprobados de acuerdo con su legislación específica vigente, se deberá dar cumplimiento a sus documentos de ordenación solicitando informe de la autoridad competente.

Artículo 48. Reservas naturales fluviales

1. En el apéndice 7.11.a) se incluye un listado con las reservas naturales fluviales declaradas en este ámbito de planificación mediante el Acuerdo de Consejo de Ministros, de 20 de noviembre de 2015, por el que se declaran determinadas reservas naturales fluviales en las demarcaciones hidrográficas intercomunitarias. Además, en el apéndice 7.11.b) se incluye otro listado con tramos fluviales que podrían merecer la misma consideración en futuras declaraciones.

2. Las Reservas definidas se limitan a los bienes de dominio público hidráulico correspondientes a los tramos fluviales asociados a cada reserva. En estos tramos no se autorizarán actividades que puedan afectar a sus condiciones naturales, y a la hora de establecer caudales ecológicos se atenderá lo previsto en el artículo 13.8.

Artículo 49. Zonas húmedas

El otorgamiento de concesiones o autorizaciones con previsible afección a las Zonas Húmedas o a sus zonas de protección, quedará condicionado al resultado del análisis de la posible repercusión ambiental debiéndose estudiar con detalle aquellos aspectos que incidan en la protección del dominio público hidráulico y dominio público marítimo terrestre y del medio biótico o abiótico ligado al mismo y en la prevención de las afecciones al régimen natural.

Artículo 50. Zonas de protección especial

1. En las Zonas de Protección Especial, con carácter general, se deberá dar cumplimiento a sus respectivos documentos de ordenación o normativas, evitando aquellas intervenciones sobre el dominio público hidráulico y dominio público marítimo terrestre y sus zonas de protección que puedan alterar el medio físico natural, la fauna o la flora.

Anexo II. Plan Hidrológico de la DH del CANTÁBRICO OCCIDENTAL (2015-2021)

2. El otorgamiento de concesiones o autorizaciones con previsible afección a las Zonas de Protección Especial o a sus zonas de protección, quedarán condicionados al resultado del análisis de la posible repercusión ambiental.
3. En los Tramos de Interés Medioambiental se arbitrarán las medidas de control y seguimiento necesarias para mantener la calidad natural de las aguas tanto de los cursos fluviales como de los sistemas subterráneos conectados a ellos. En general se evitarán todas aquellas intervenciones sobre el cauce tendentes a alterar la fauna y la flora naturales propias del tramo.
4. En los Tramos de Interés Natural se limitarán las actividades que puedan alterar no sólo la fauna y la flora naturales del tramo, sino también el medio físico natural.

Sección III. Vertidos

Artículo 51. Autorizaciones de vertido al dominio público hidráulico

1. El peticionario debe justificar, en la solicitud de autorización de vertido, que las concentraciones de las sustancias contaminantes del vertido son las asociadas a las mejores técnicas disponibles (MTD) correspondientes a la actividad generadora del vertido. Una vez hechas las correcciones oportunas durante la tramitación del expediente, la Confederación Hidrográfica del Cantábrico establecerá en la autorización de vertido los valores límite de emisión (VLE) asociados a las MTD que, además, deben ser adecuados para el cumplimiento de los objetivos medioambientales y las normas de calidad ambiental (NCA) del medio receptor.
2. Para hacer la previsión de cumplimiento de las NCA y de los valores de referencia indicados en el apéndice 8 del medio receptor aguas abajo del vertido solicitado, se utilizarán las concentraciones de sustancias asociadas a las MTD y el volumen medio diario del vertido en la semana de mayor carga contaminante del año. En cuanto al medio receptor, se distinguen los siguientes casos:
 - a) Vertido a río: se utilizará el caudal mínimo ecológico, del periodo de aguas bajas, en condiciones de normalidad hidrológica. A efectos del cumplimiento de lo anterior, se utilizarán los valores establecidos en el Real Decreto 817/2015 y los valores de referencia indicados en el apéndice 8. También se tendrá en cuenta el principio de no deterioro de la masa de agua si su estado fuese de "muy bueno" y la posible afección del vertido al cumplimiento de los requerimientos adicionales de las zonas protegidas situadas aguas abajo del vertido.
 - b) Vertido a lago o embalse: se exigirá que el peticionario presente un estudio justificativo del cumplimiento de los objetivos medioambientales en la masa de agua que recibirá el vertido, y en particular los valores establecidos para determinadas sustancias en el Real Decreto 817/2015 y los valores de referencia indicados en el apéndice 8, así como los requerimientos adicionales establecidos para el lago o embalse, en el caso de que hubiera sido designada zona protegida.
 - c) Vertido a aguas subterráneas: las concentraciones de sustancias peligrosas en los vertidos deben ser inferiores a las NCA y valores umbral establecidos en el apéndice 9, tanto para los vertidos directos a las aguas subterráneas como para los vertidos indirectos que se realicen mediante filtración a través del suelo. Asimismo son exigibles los requerimientos adicionales para la masa de agua en el caso de que hubiera sido designada zona protegida. En cuanto a las sustancias peligrosas prioritarias, se prohíbe su vertido directo a las aguas subterráneas.

Anexo II. Plan Hidrológico de la DH del CANTÁBRICO OCCIDENTAL (2015-2021)

3. La autorización de vertido de la Confederación Hidrográfica del Cantábrico tendrá en todo caso, el carácter de preceptiva y previa para la implantación y entrada en funcionamiento de la industria o actividad que se trata de establecer, modificar o trasladar, y precederá a la comunicación o a la licencia de actividad que haya de otorgar la administración.

4. La Confederación Hidrográfica del Cantábrico podrá imponer la obligación de regular el caudal de vertido al dominio público hidráulico con el objeto de asegurar que en todo momento se cumplan los objetivos medioambientales y las NCA.

5. El cumplimiento de los objetivos medioambientales y las NCA fijados para el medio receptor del vertido, debe verificarse tanto considerando el vertido individualmente como en conjunto con los restantes vertidos.

6. La incorporación a redes de saneamiento público de los vertidos de urbanizaciones aisladas o polígonos industriales que, por sus características de biodegradabilidad, puedan ser aceptados por las instalaciones de un sistema de saneamiento gestionado por Administraciones autonómicas o locales o por entidades dependientes de las mismas, será considerada como opción preferente frente a la alternativa de depuración individual con vertido al dominio público hidráulico. Todo ello, sin perjuicio de que la Administración competente imponga las condiciones que estime pertinentes en la autorización de vertido que debe otorgar conforme al artículo 101.2 del TRLA y al artículo 253 del RDPH.

En el caso de que el peticionario pretenda incorporar sus vertidos a una red de saneamiento existente, deberá contar con un informe del gestor del saneamiento que certifique que la conexión propuesta es compatible con la solución de saneamiento existente en la zona, especificando el punto adecuado para dicha conexión.

7. Las aguas de escorrentía pluvial que se recojan mediante infraestructuras de drenaje urbano o industrial y sean susceptibles de contaminar el dominio público hidráulico, son aguas residuales que deberán someterse al procedimiento de autorización de vertido ante la Confederación Hidrográfica del Cantábrico. En ella se tendrán en cuenta las medidas preventivas de reducción en origen del volumen de aguas recogidas y, en consecuencia, de la carga contaminante que se vierte al medio receptor.

8. De acuerdo con los artículos 104.1 del TRLA y 261 del RDPH, la Confederación Hidrográfica del Cantábrico podrá revisar las autorizaciones de vertido para exigir la adecuación de los vertidos a los objetivos medioambientales que establece el presente Plan Hidrológico. Para ello, en el procedimiento de revisión de la autorización de vertido se tendrá en cuenta la aplicación de las mejores técnicas disponibles y el uso más eficiente del agua.

Artículo 52. Vertidos procedentes de zonas urbanas

1. Cuando, como consecuencia del eventual fallo de la estación depuradora de aguas residuales (EDAR), sean previsibles daños importantes en el río, se podrá imponer la condición de aumentar el número de líneas de depuración. Esta condición también es aplicable a los bombeos de agua residual del sistema colector. En cualquier caso, cuando se trate de aglomeraciones urbanas de más de 10.000 habitantes equivalentes y el caudal de vertido supere el 20% del caudal ecológico mínimo, del periodo de aguas bajas, en condiciones de normalidad hidrológica, será obligatorio instalar, como mínimo, dos líneas de depuración o de bombeo, según corresponda.

Anexo II. Plan Hidrológico de la DH del CANTÁBRICO OCCIDENTAL (2015-2021)

2. En el caso de las EDAR de aglomeraciones urbanas superiores a 10 000 habitantes equivalentes la Confederación Hidrográfica del Cantábrico podrá exigir la implantación de sistemas de control en continuo del funcionamiento de las instalaciones y de la calidad del efluente.
3. Con carácter general, en el diseño de las instalaciones de depuración de pequeños núcleos de población, se podrán utilizar como referencia los criterios del anejo 13.

Artículo 53. *Sistemas generales de saneamiento urbano*

1. Con anterioridad a la solicitud de la autorización de vertido el promotor podrá presentar ante la Confederación Hidrográfica del Cantábrico un anteproyecto con la definición de las infraestructuras generales de saneamiento y depuración. A partir de dicha documentación la Confederación Hidrográfica del Cantábrico emitirá una evaluación preliminar sobre la adecuación del anteproyecto al cumplimiento de los objetivos medioambientales y las NCA del medio receptor y sobre los límites de emisión del vertido, requiriendo en su caso al solicitante para que introduzca las correcciones oportunas en el proyecto que elabore para adjuntar a la solicitud de autorización de vertido.
2. El rendimiento de depuración del tratamiento previo de los vertidos industriales con sustancias peligrosas que se incorporen directa o indirectamente a un sistema general de saneamiento deberá garantizar que la carga másica que llegue al medio receptor no sea mayor que la que llegaría en el caso de que se realizara el vertido depurado directo utilizando las mejores técnicas disponibles.
3. En relación con los desbordamientos en episodios de lluvia, la declaración de vertido debe contener lo establecido en los artículos 246.2.e'), 246.3.c) y tener en cuenta los criterios recogidos en el artículo 259 ter.1 del RDPH. Asimismo, en tanto no sean desarrolladas por el Ministerio de Agricultura y Alimentación y Medio Ambiente las normas técnicas aludidas en el artículo 259 ter.3, se aplicará lo siguiente: salvo estudios específicos, la capacidad de los colectores aguas abajo de los dispositivos de alivio de los sistemas unitarios de saneamiento será, como mínimo, de 20 litros/segundo por cada 1000 habitantes equivalentes.
4. En relación con los aliviaderos existentes, se considera de aplicación el artículo 251.1.j del RDPH. Para ello, el titular deberá presentar un programa de reducción de la contaminación para la progresiva adecuación de los desbordamientos a la normativa vigente, aportando la documentación exigida en la misma e indicando los plazos de ejecución.

Artículo 54. *Vertidos procedentes de industrias y de zonas industriales*

1. En el expediente de vertido de una industria puede incluirse el flujo de aguas residuales de otra industria para su depuración conjunta en las instalaciones de la primera, siempre que ésta haya asumido dicho flujo haciéndolo constar en su declaración de vertido.
2. Los vertidos de dos o más industrias pueden unirse en una conducción común de evacuación de efluentes depurados, con un único punto de vertido final al medio receptor. En este caso, cada industria deberá disponer de autorización de vertido, con sus propias instalaciones de depuración y punto de control del vertido independiente de las demás industrias. Dichos elementos se ubicarán aguas arriba de la incorporación del vertido a la citada conducción común de evacuación.

Anexo II. Plan Hidrológico de la DH del CANTÁBRICO OCCIDENTAL (2015-2021)

3. Se limita a 30 °C la temperatura de los vertidos de aguas de refrigeración a los ríos, por extensión de la norma que establece el RDPH en el apartado D) del Anexo IV para los vertidos en lagos y embalses. Esta limitación de temperatura se considera de aplicación únicamente a las aguas de refrigeración en circuito abierto.

En cuanto a las purgas de aguas de refrigeración en circuito cerrado, no se consideran incluidas en el citado apartado D), sino en el apartado A) del Anexo IV, como agua residual industrial clase 1.

4. Los sistemas de aprovechamiento de instalaciones geotérmicas de climatización en sistema abierto deberán disponer de autorización de vertido debido a su potencial contaminación térmica y otros efectos físico-químicos que pudieran producir en las aguas subterráneas. Además, deben cumplirse las condiciones establecidas en el artículo 38.

5. Los vertidos de piscifactorías y de aguas de refrigeración podrán contener parámetros contaminantes no característicos de la actividad industrial, siempre que el titular acredite que dichos parámetros ya están presentes en la captación y que no se incrementa significativamente la concentración de los mismos en el vertido. Dicha acreditación puede presentarse en la solicitud de autorización de vertido así como en los sucesivos controles de los vertidos autorizados.

Las instalaciones industriales con toma propia podrán acogerse a la condición anterior, siempre que el titular lo justifique en un estudio específico.

6. Los vertidos de aguas de achique deberán ser objeto del tratamiento necesario para que se cumplan las NCA del medio receptor, con independencia de que las sustancias contaminantes sean o no preexistentes a la actividad generadora del vertido.

Igual tratamiento se dará a los vertidos producidos como consecuencia de la inundación de los huecos mineros una vez terminada la fase de explotación de la mina.

7. Las aguas de escorrentía pluvial, previstas en el artículo 51.7, que se contaminen significativamente con motivo de una actividad industrial, se considerarán aguas residuales industriales de la clase correspondiente a la actividad industrial de que se trate según el Anexo IV del RDPH.

8. Las industrias que almacenen sustancias contaminantes capaces de provocar derrames ocasionales al medio receptor, deberán disponer de depósitos adecuados o de obstáculos físicos que impidan la contaminación del dominio público hidráulico.

Artículo 55. *Depósitos de residuos o productos de actividades industriales, de aprovechamientos extractivos y otros depósitos al aire libre*

1. La autorización de vertido de los lixiviados producidos por depósitos al aire libre de residuos o productos derivados de actividades industriales y de aprovechamientos extractivos, debe referirse no sólo a la fase de explotación sino también a la posterior al cierre de la instalación durante todo el periodo de tiempo en el que se produzcan lixiviados.

2. En todo depósito que vaya a contener materiales con sustancias peligrosas conforme a la legislación de aguas, en el procedimiento de su autorización se deberá acreditar ante el Organismo de cuenca que no se van a producir, en momento alguno, contaminación ni otras afecciones al dominio público hidráulico.

Anexo II. Plan Hidrológico de la DH del CANTÁBRICO OCCIDENTAL (2015-2021)

Artículo 56. *Depósitos de residuos urbanos*

Los lixiviados de los depósitos de residuos urbanos que, tras los tratamientos oportunos, se incorporen, durante todo el tiempo que se produzcan, a un sistema de saneamiento público, estarán a lo dispuesto en los artículos 51.6 y 53.2. En otro caso, se deberá cumplir con lo establecido en el artículo 55.

Artículo 57. *Excepciones para vertidos en aguas superficiales no declaradas masas de agua en actividades existentes a 9 de junio de 2013*

1. Conforme a lo dispuesto en el artículo 51, no se autorizan los vertidos de actividades urbanas o industriales en aguas superficiales no declaradas masas de agua cuando, aun teniendo en cuenta las mejores técnicas disponibles en los vertidos, no sean adecuados al cumplimiento de los objetivos medioambientales establecidos en el artículo 92 bis del TRLA, los valores establecidos en el Real Decreto 817/2015 y los valores físico-químicos establecidos en el apéndice 8.

2. Excepcionalmente, se podrán autorizar o revisar los vertidos a que se refiere el apartado 1, cuando se cumplan todos los siguientes requisitos:

- a) Procedan de actividades existentes a 9 de junio de 2013.
- b) Cuenten con nuevas instalaciones de depuración que reduzcan la carga contaminante aplicando las mejores técnicas disponibles.
- c) Los vertidos se realicen en condiciones tales que garanticen el cumplimiento de los objetivos medioambientales y de las NCA en la masa de agua con la que confluyen.
- d) En el caso de ríos costeros no declarados masa de agua, deberá garantizarse el cumplimiento de las NCA en el punto de confluencia con la masa de agua de transición o costera, y de los objetivos medioambientales fijados para dicha masa.

Artículo 58. *Excepciones para vertidos en masas de agua superficiales de actividades existentes a 9 de junio de 2013*

Excepcionalmente, se podrán autorizar, o revisar en su caso, los vertidos a masas de agua de la categoría río que puedan ocasionar una superación de los valores de referencia indicados en el apéndice 8, cuando se cumplan todas las siguientes condiciones:

- a) Los vertidos procedan de actividades existentes a 9 de junio de 2013, fecha de entrada en vigor del Real Decreto 399/2013.
- b) Las NCA de las sustancias peligrosas (Real Decreto 817/2015) se cumplan en el medio receptor aguas abajo del vertido, según se establece en el artículo 51.2.
- c) Las instalaciones de depuración reduzcan la carga contaminante aplicando las mejores técnicas disponibles y las alternativas para la gestión del vertido sean más desfavorables a juicio de la Administración Hidráulica.
- d) En la estación de seguimiento representativa del estado de la masa de agua situada aguas abajo del vertido, se cumplan los valores de referencia indicados en el apéndice 8.

Anexo II. Plan Hidrológico de la DH del CANTÁBRICO OCCIDENTAL (2015-2021)

Artículo 59. *Aplicación de medidas adicionales sobre vertidos*

1. A fin de posibilitar la consecución de los objetivos medioambientales en las zonas sensibles así como en sus cuencas vertientes la Confederación Hidrográfica del Cantábrico podrá requerir, a los titulares de la autorización de vertido de las EDAR que sirven a poblaciones inferiores a 10 000 habitantes equivalentes, medidas adicionales de depuración y la eliminación de nutrientes (nitrógeno o fósforo o los dos).
2. En los casos en que durante la época de estiaje pudiera comprometerse la consecución de los objetivos medioambientales del medio receptor, la Confederación Hidrográfica del Cantábrico podrá exigir, con carácter estacional, rendimientos de depuración superiores a los exigidos con carácter general o una eliminación adicional de nutrientes (nitrógeno o fósforo o los dos).
3. En aquellas masas de agua en que la consecución del buen estado se vea comprometida por los vertidos, independientemente de las actuaciones que sea necesario adoptar en el caso de vertidos ilegales, la Confederación Hidrográfica del Cantábrico podrá aplicar las siguientes medidas adicionales:
 - a) Denegar, de acuerdo con lo dispuesto en el artículo 247.2 del RDPH, y en la normativa vigente en materia de vertidos desde tierra al mar, nuevas autorizaciones de vertidos, en la masa afectada y en las masas situadas aguas arriba que se determinen.
 - b) Revisar la autorización de vertido conforme a lo dispuesto en el artículo 261 del RDPH, y el artículo 58 de la Ley 22/1988, de 28 de julio, de Costas, o, en su caso, advertir al titular de la autorización de vertido de que, si dicha autorización resulta incompatible con los objetivos de la Planificación Hidrológica, concluido el plazo otorgado en la autorización será revocada unilateralmente por la Administración, sin derecho a indemnización alguna.
 - c) Requerir la constitución de comunidades de vertido de acuerdo con lo dispuesto en los artículos 90 del TRLA y 253.3 del RDPH.

Artículo 60. *Informes sobre planeamiento urbanístico y territorial*

1. Para la emisión de los informes que sobre planeamiento debe emitir la Confederación Hidrográfica del Cantábrico según el artículo 25.4 del TRLA, relativo al régimen y aprovechamiento de las aguas continentales y a los usos permitidos en terrenos de dominio público hidráulico y en sus zonas de servidumbre y policía el promotor, deberá concretar la solución propuesta para la red de saneamiento y para la depuración a nivel, al menos, de estudio previo.
2. En el caso de que se contemple la conexión a una red de saneamiento existente serán válidas las prescripciones del artículo 51.6 tanto en el supuesto de viabilidad como en el contrario.

Artículo 61. *Autorizaciones de vertido al dominio público marítimo-terrestre*

En el caso de los vertidos a las aguas de transición y costeras, se dará cumplimiento a lo dispuesto en la Sección 2ª del Capítulo IV del Título III de la Ley 22/1988, de 28 de julio, de Costas y su reglamento de desarrollo, en el Real Decreto 258/1989, de 10 de marzo, por el que se establece la normativa general sobre vertidos de sustancias peligrosas desde tierra al mar así como a lo dispuesto en la normativa autonómica que sea de aplicación.

Anexo II. Plan Hidrológico de la DH del CANTÁBRICO OCCIDENTAL (2015-2021)

Sección IV. Reutilización de aguas depuradas

Artículo 62. Reutilización de aguas residuales

1. De acuerdo con lo dispuesto en los artículos 59.1 y 109 del TRLA, la reutilización de aguas residuales procedentes de un aprovechamiento requiere concesión administrativa salvo que lo solicite el titular del vertido en cuyo caso solamente requerirá autorización administrativa. Toda reutilización de aguas depuradas se ajustará a lo dispuesto en el Real Decreto 1620/2007, de 7 de diciembre, por el que se establece el régimen jurídico de la reutilización de las aguas depuradas.

2. Se promoverá la reutilización interna industrial en el uso de fuentes alternativas y cuando sea factible utilizar recursos de menor calidad que el agua urbana. A tal efecto:

- a) Cuando las detracciones de caudal que se realizan en el cauce, o el vertido de aguas residuales comprometan fundamentalmente la consecución del buen estado de la masa de agua en los plazos previstos, la Confederación Hidrográfica del Cantábrico de oficio podrá instar al titular de la concesión o autorización de vertido para que estudie como alternativa la reutilización de aguas depuradas.
- b) Asimismo cuando se trate de una nueva solicitud de concesión, la Confederación Hidrográfica del Cantábrico podrá reconducir dicha solicitud en una concesión de aguas regeneradas cuando, de conformidad con la normativa vigente, los usos concesionales lo admitan.

Capítulo VIII: Estructuras organizativas de gestión de los servicios del agua. Recuperación de costes. Régimen económico financiero. Directrices de planes de gestión de la demanda. Fomento de la transparencia, la concienciación ciudadana y la participación

Artículo 63. Principios orientadores y medidas de fomento de la gestión de los servicios del agua

1. Las Administraciones competentes favorecerán la gestión integrada de los sistemas de abastecimiento y saneamiento, fomentando la creación y el mantenimiento de estructuras supramunicipales de gestión que sean capaces de garantizar el rendimiento óptimo de las redes, de aportar un servicio cuya gestión sea profesionalizada y de tender a la recuperación de los costes de los servicios del agua con la máxima eficiencia. Se intensificarán los mecanismos de control e individualización de vertidos, sobre todo dentro de áreas industriales conectadas a sistemas públicos de saneamiento.

2. De conformidad con el artículo 46 del RPH, la creación y renovación de infraestructuras de abastecimiento y saneamiento para el incremento de la eficacia y eficiencia de las redes, se considerarán medidas para la aplicación del principio de recuperación del coste de los servicios del agua, incluidas las ayudas a las mismas. Estas ayudas, en virtud del artículo 110 del TRLA, se adjudicarán exclusivamente a aquellas entidades que justifiquen la aplicación del mencionado principio de recuperación de costes sobre los servicios de abastecimiento y saneamiento.

Anexo II. Plan Hidrológico de la DH del CANTÁBRICO OCCIDENTAL (2015-2021)

3. Se impulsará la coordinación interadministrativa para agilizar la ejecución de los Planes de Gestión del Riesgo de Inundación así como su integración con el resto de la planificación relevante.

Artículo 64. *Costes de los servicios del agua*

1. A efectos de la identificación de los costes del ciclo integral del agua, al menos, se deben tener en cuenta todos los costes necesarios para su prestación, independientemente de la entidad que incurra en los mismos, y que se pueden clasificar en:

- a) Costes de mantenimiento, explotación y reposición de las redes de abastecimiento y saneamiento en alta, incluidas tanto las estaciones de tratamiento de agua potable (ETAP) como las EDAR.
- b) Amortización de inversiones y programas de mejora en las redes de abastecimiento y saneamiento en alta, incluidas tanto las ETAP como las EDAR (estos programas de mejora deberán abarcar, al menos, un periodo de 5 años).
- c) Costes de mantenimiento, explotación y reposición de la red en baja.
- d) Amortización de inversiones y programas de mejora en las redes de abastecimiento y saneamiento en baja (estos programas de mejora deberán abarcar, al menos, un periodo de 5 años).
- e) Costes asociados a la gestión de abonados y atención al cliente.
- f) Costes medioambientales derivados de la prestación del servicio de abastecimiento y saneamiento. Se corresponden con los costes del daño que los usos del agua suponen al medioambiente, a los ecosistemas y a los usuarios del medioambiente.
- g) Costes del recurso.

2. A los efectos de la consideración del coste de los servicios del agua se pone en evidencia que el sistema de abastecimiento de agua a Cantabria, mediante el trasvase del Ebro, conlleva un impacto económico que dificulta su operatividad, lo que debería quedar resuelto en la próxima revisión del Plan Hidrológico Nacional.

Artículo 65. *Directrices para la recuperación de los costes de los servicios del agua*

1. De acuerdo con el artículo 111 bis.2 del TRLA, con el fin de aplicar el principio de recuperación de costes, la Administración con competencias en materia de suministro de agua establecerá las estructuras tarifarias por tramos de consumo, con la finalidad de atender las necesidades básicas a un precio asequible y desincentivar los consumos excesivos, teniendo en cuenta, entre otros, las consecuencias sociales, ambientales y económicas, y las condiciones geográficas y climáticas siempre que no comprometan los fines u objetivos ambientales.

2. Directrices para la tarificación de los servicios del agua para usos urbanos e industriales:

- a) Se recomienda que las tarifas tengan, además de una cuota fija, una cuota variable obligatoria y progresiva en función del consumo de agua.
- b) Se propone que la cuota fija no incluya ningún consumo mínimo de agua.
- c) Para el establecimiento de las tarifas progresivas se proponen diferentes tramos de consumo con una escala de progresividad adecuada para recuperar costes, ahorrar recursos, y penalizar el consumo ineficiente y no sostenible.

Anexo II. Plan Hidrológico de la DH del CANTÁBRICO OCCIDENTAL (2015-2021)

- d) Se recomienda la diferenciación en las tarifas de diferentes tipos de usuarios urbanos, al menos: domésticos, industriales y comerciales.
- e) El diseño de las estructuras de las tarifas industriales debería tener en consideración los costes asociados a este uso.
- f) Para los usos industriales podrán considerarse bonificaciones en función de la contribución al uso sostenible y al ahorro del agua mediante la utilización de las mejoras técnicas disponibles.

Artículo 66. *Planes de gestión de la demanda. Directrices para su elaboración*

1. Se recomienda la elaboración por las Autoridades competentes en la gestión de los servicios del agua de planes de gestión de la demanda que contribuyan a una gestión integral, racional y sostenible del agua en la demarcación hidrográfica.

2. Se proponen las siguientes directrices para su elaboración:

- a) Establecimiento de sistemas de información sobre el uso del agua con el objetivo de disponer de información sobre las características de la demanda de los usos del agua y de sus tendencias para desarrollar políticas de ahorro y uso racional del agua.
- b) Garantía de control mediante la instalación de contadores individuales.
- c) Fomento del uso de tecnologías ahorradoras de agua.
- d) Medidas para mejora de los niveles de eficiencia de la red: renovación progresiva de tuberías, campañas de detección rápida de fugas y su minimización.
- e) Actualización tarifaria bajo criterios de recuperación de costes y fomento del ahorro de agua.
- f) Fomento de campañas de concienciación e información a los usuarios. Debe intentarse que todos los consumidores puedan conocer sus consumos de agua y su grado de eficiencia, a través de la factura y de las acciones de información y sensibilización para el fomento del ahorro.
- g) Promoción de espacios de participación para una nueva cultura del agua.

Artículo 67. *Directrices para el fomento de la transparencia y la concienciación ciudadana*

1. La transparencia es un requisito imprescindible que deben cumplir todas las administraciones con competencias en los servicios del agua. Para su fomento se definen las siguientes directrices que deberían implantar todos los gestores:

- a) Creación de un sistema de información integrado que aglutine todos los datos de interés generados por los diferentes agentes que intervienen en la prestación de los servicios del agua como los debidos a: infraestructuras, demandas de agua por tipo de usuario, costes e ingresos de los servicios, evolución de las inversiones y subvenciones de los organismos públicos implicados en la prestación de servicios, a nivel regional, estatal y europeo.
- b) La política de tarificación del agua debería ser transparente y de fácil comprensión para que tenga un efecto incentivador y los usuarios utilicen de forma eficiente los recursos. Se debería potenciar la divulgación de la información entre los usuarios sobre los diferentes conceptos de las tarifas del ciclo integral del agua, así como los beneficios ambientales, sociales y económicos de un uso eficiente y sostenible del recurso.
- c) Adaptación de los contenidos y el procesamiento de la información de las encuestas oficiales sobre suministro y tratamiento del agua.

Anexo II. Plan Hidrológico de la DH del CANTÁBRICO OCCIDENTAL (2015-2021)

- d) Establecimiento de la figura de un ente regulador autonómico especializado, que establezca y supervise las condiciones y estándares de los servicios y que unifique criterios de fijación de tarifas.
 - e) Apertura de canales de comunicación e información continua con los ciudadanos a través de las nuevas tecnologías de la información y la comunicación.
2. La concienciación ciudadana es otro elemento que debe contribuir a un uso más sostenible de los recursos. En esta línea se propone:
- a) Promover la concienciación social sobre el ahorro de agua intentando influir en el comportamiento de la ciudadanía, las empresas y las instituciones para que realicen un mejor uso del agua.
 - b) Implantar campañas de concienciación y sensibilización ciudadana que podrán instrumentarse mediante programas educativos y formativos, campañas y actividades de comunicación, convenios de colaboración entre Administraciones públicas o particulares o a través de otros medios que se estimen convenientes y adecuados.
 - c) Fomentar y difundir una cultura de consumo responsable y una actitud ambientalmente sostenible del agua favoreciendo su ahorro y uso eficiente.
 - d) Potenciar los equipamientos relacionados con la difusión e interpretación de los valores del agua.

Artículo 68. *Procedimiento para hacer efectiva la participación pública*

1. Sin perjuicio de las directrices previstas en el apartado anterior, que fomentan la participación pública, en el capítulo 13 de la Memoria del Plan se recogen los procedimientos para hacerla efectiva.
2. La Confederación Hidrográfica del Cantábrico establecerá el sistema organizativo y cronograma marco asociados al desarrollo de los procedimientos de información pública, consulta pública y participación activa para el seguimiento y revisión de este Plan Hidrológico.
3. La Confederación Hidrográfica del Cantábrico coordinará los procesos de información pública, consulta pública y participación activa, así como el correspondiente al de evaluación ambiental estratégica para la revisión del Plan Hidrológico.
4. Los métodos y técnicas de participación a emplear en las distintas fases del proceso serán, entre otros, entrevistas, jornadas de puertas abiertas, reuniones bilaterales, talleres, participación interactiva, mesas sectoriales y multisectoriales, conferencias y mesas redondas.
5. Los puntos de contacto para la consulta y obtención de documentación e información relacionada con el Plan durante los procesos de información pública, consulta pública y participación activa del Plan Hidrológico serán, en tanto no se disponga otra cosa:
 - a) La sede de la Confederación Hidrográfica del Cantábrico y sus delegaciones y oficinas territoriales.
 - b) La página web de la Confederación Hidrográfica del Cantábrico.
 - c) La página web del Ministerio de Agricultura, Alimentación y Medio Ambiente.

Anexo II. Plan Hidrológico de la DH del CANTÁBRICO OCCIDENTAL (2015-2021)

Artículo 69. Definición del Programa de medidas

1. El Programa de medidas de este plan, de carácter obligatorio y vinculante, sin perjuicio de lo dispuesto en el artículo 70, viene constituido por las medidas que se relacionan en el apéndice 10 y describen en el documento Programa de Medidas del Plan Hidrológico, agrupándose éstas en las siguientes tipologías:

- a) Medidas de reducción de la contaminación puntual (tipo 1).
- b) Medidas de reducción de la contaminación difusa (tipo 2).
- c) Medidas de reducción de la presión por extracción de agua (tipo 3).
- d) Medidas de reducción de presiones morfológicas (tipo 4).
- e) Medidas de reducción de presiones hidrológicas (tipo 5).
- f) Medidas de conservación y mejora de la estructura y funcionamiento de los ecosistemas acuáticos (tipo 6).
- g) Medidas que no aplican sobre una presión concreta pero sí sobre un impacto identificado (tipo 7).
- h) Medidas generales a aplicar sobre los sectores que actúan como factores determinantes (tipo 8).
- i) Medidas específicas de protección de agua potable no ligadas directamente ni a presiones ni a impactos (tipo 9).
- j) Medidas específicas para sustancias prioritarias no ligadas directamente ni a presiones ni a impactos (tipo 10).
- k) Medidas relacionadas con la mejora de la gobernanza (tipo 11).
- l) Medidas relacionadas con el incremento de recursos disponibles (tipo 12).
- m) Medidas de prevención de inundaciones (tipo 13).
- n) Medidas de protección frente a inundaciones (tipo 14).
- o) Medidas de preparación frente a inundaciones (tipo 15).
- p) Medidas de recuperación y revisión tras inundaciones (tipos 16 a 18).
- q) Medidas para satisfacer otros usos asociados al agua (tipo 19).

Las medidas de los tipos 1 a 10 corresponden directamente con medidas de implantación de la Directiva Marco del Agua, afrontan los problemas de logro de los objetivos ambientales; de la misma forma, las medidas de los tipos 13 a 18 corresponden con la implantación de la Directiva de Gestión del Riesgo de Inundación, afrontando problemas de avenidas e inundaciones (fenómenos extremos). Adicionalmente, los problemas de gobernanza se afrontan con las medidas del tipo 11. El objetivo de satisfacción de demandas, que también asume este Plan Hidrológico, se afronta con las inversiones que se agrupan en el tipo 12. Por otra parte, se incluyen en el tipo 19 otras inversiones paralelas que, aun no siendo medidas propias del Plan, afectan a la evolución de los usos del agua y determinan la necesidad de otros tipos de medidas de entre los anteriormente señalados.

2. Las inversiones previstas a los distintos horizontes temporales son las que se indican en el cuadro que se incluye como apéndice 10, cuyo desarrollo se llevará a cabo de acuerdo con lo previsto en la disposición adicional segunda del real decreto aprobatorio de este Plan Hidrológico.

Anexo II. Plan Hidrológico de la DH del CANTÁBRICO OCCIDENTAL (2015-2021)**Artículo 70. Financiación del programa de medidas**

1. La relación de todas y cada una de las actuaciones para la consecución de los objetivos ambientales se desarrolla en el programa de medidas del Plan Hidrológico. Si determinadas circunstancias, tales como la disponibilidad presupuestaria de los organismos identificados para la financiación del programa de medidas, hicieran inviable la realización de alguna o algunas de las actuaciones, el Organismo competente podrá posponer la ejecución de dicha actuación o grupo de actuaciones en sucesivos planes de gestión (2022-2027 o posterior) siempre que sea coherente con el cumplimiento de los objetivos fijados en este Plan Hidrológico y con un adecuado seguimiento del programa de medidas.
2. En virtud del carácter obligatorio y vinculante del programa de medidas, dichas medidas solo podrán ser sustituidas, en su caso, por otras similares que garanticen el cumplimiento de los mismos objetivos medioambientales establecidos en este Plan Hidrológico.

Capítulo IX: Seguimiento y revisión del plan hidrológico**Artículo 71. Seguimiento del Plan Hidrológico**

1. Conforme a lo señalado en el artículo 88 del RPH serán objeto de seguimiento específico los siguientes aspectos:
 - a) Evolución de los recursos hídricos naturales y disponibles y su calidad. En el estudio se tendrán en cuenta los efectos derivados del cambio climático sobre la cantidad de recursos naturales, los objetivos medioambientales y las demandas de agua.
 - b) Evolución de las demandas de agua.
 - c) Grado de cumplimiento del régimen de caudales ecológicos.
 - d) Estado de las masas de agua superficial y subterránea.
 - e) Aplicación de los programas de medidas y efectos sobre las masas de agua. Los datos resultantes de este seguimiento incluirán, al menos, la siguiente información:
 - 1º. Fecha de puesta en servicio de la actuación o, para el caso de los instrumentos de gestión, de entrada en vigor.
 - 2º. Inversión efectiva y costes de mantenimiento.
 - 3º. Estimación de la eficacia de la medida.
2. Para la recopilación de información y de los datos necesarios para los trabajos de seguimiento del Plan Hidrológico se desarrollarán mecanismos de coordinación en el marco del Comité de Autoridades Competentes de conformidad con el artículo 87 del RPH.
3. Las autoridades y administraciones responsables de la puesta en marcha y aplicación de los programas de medidas deberán facilitar durante el primer trimestre de cada año a la Confederación Hidrográfica del Cantábrico competente la información sobre el desarrollo de las actuaciones ejecutadas durante el año anterior, para poder dar cumplimiento a la obligación de información prevista en el artículo 87.4 del RPH.
4. Además, junto a la documentación que conforme al artículo 87.4 del RPH debe someterse a la consideración del Consejo del Agua de la Demarcación, deberá incluirse la tabla de indicadores de seguimiento que figura en el apéndice 17.

Anexo II. Plan Hidrológico de la DH del CANTÁBRICO OCCIDENTAL (2015-2021)

Artículo 72. *Revisión del Plan Hidrológico*

1. De acuerdo con el artículo 89 del RPH, el Plan Hidrológico deberá ser revisado, a propuesta del Consejo del Agua de la Demarcación Hidrográfica del Cantábrico Occidental, cuando los cambios o desviaciones que se observen en sus datos, hipótesis o resultados así lo aconsejen.
2. En todo caso, de conformidad con la disposición adicional undécima del TRLA, se realizará una revisión completa y periódica del Plan Hidrológico antes del 31 de diciembre del 2021 y desde entonces cada 6 años.

Artículo 73. *Revisión del Plan especial de sequías*

Los planes especiales de actuación en situaciones de alerta y eventual sequía de la Demarcación Hidrográfica del Cantábrico Occidental acomodarán su ciclo de revisión al del Plan Hidrológico de tal forma que se verifique que, tanto el sistema de indicadores como las medidas de prevención y mitigación de las sequías, son concordantes con los objetivos concretos de la planificación hidrológica según se vayan actualizando en las sucesivas revisiones del citado Plan Hidrológico.

Artículo 74. *Revisión del plan de gestión del riesgo de inundación*

El Plan de Gestión del Riesgo de Inundación de la parte española de la demarcación hidrográfica del Cantábrico Occidental acomodará su ciclo de revisión al del Plan Hidrológico, de conformidad con el artículo 14 del Real Decreto 903/2010, de 9 de julio, de tal forma que se verifique que los objetivos del primero son concordantes con el cumplimiento de los objetivos ambientales establecidos en el Plan Hidrológico, que deberá ser revisado para el siguiente ciclo (2021-2027).

Artículo 75. *Zonas protegidas designadas con posterioridad al Plan Hidrológico*

1. Conforme a lo dispuesto en el artículo 25 del RPH, el Registro de zonas protegidas deberá revisarse y actualizarse regularmente y específicamente junto con la actualización del Plan Hidrológico.
2. Con base en el apartado anterior, cuando la autoridad competente por razón de la materia designe una nueva zona protegida, a efectos de la planificación hidrológica, con posterioridad a la elaboración de este Plan Hidrológico, la misma, una vez notificada por dicha autoridad competente, se incorporará al Registro de zonas protegidas del presente Plan Hidrológico con los mismos efectos que las zonas protegidas incluidas en el mencionado Registro, sin que sean necesarios los procedimientos de consulta y aprobación del Plan Hidrológico definidos en los artículos 80 y 83 del RPH.

Anexo II. Plan Hidrológico de la DH del CANTÁBRICO OCCIDENTAL (2015-2021)

Apéndices a la Normativa:

1. Masas de agua superficial
2. Masas de agua subterránea
3. Indicadores y límites de cambio de clase para los elementos de calidad de las masas de agua superficial naturales
4. Indicadores y límites de cambio de clase para los elementos de calidad de las masas de agua superficial muy modificadas
5. Caudales ecológicos
6. Objetivos medioambientales
7. Registro de Zonas Protegidas
8. Valores de referencia en el dominio público hidráulico para el cumplimiento de los objetivos medioambientales aguas abajo de los vertidos
9. Normas de calidad ambiental y valores umbral para las masas de agua subterránea
10. Resumen del programa de medidas
11. Dotaciones de agua según uso
12. Resguardos para el diseño de puentes
13. Criterios de diseño de instalaciones de depuración en pequeños núcleos de población
14. Criterios técnicos para la elaboración de estudios hidráulicos
15. Guías de buenas prácticas sobre los usos recreativos
16. Sistemas de explotación de recursos
17. Requisitos adicionales de publicidad (Artículo 26, Ley 21/2013).

Anexo II. Plan Hidrológico de la DH del CANTÁBRICO OCCIDENTAL (2015-2021)

APÉNDICE 1. MASAS DE AGUA SUPERFICIAL

Apéndice 1.1. Tipologías de las masas de agua superficial

Categoría masa	Código tipología	Descripción del tipo	Nº de masas
Río (excepto muy modificado por embalse)	R-T21	Ríos cántabro-atlánticos silíceos	67
	R-T22	Ríos cántabro-atlánticos calcáreos	38
	R-T25	Ríos de montaña húmeda silícea	22
	R-T26	Ríos de montaña húmeda calcárea	11
	R-T28	Ejes fluviales principales cántabro-atlánticos silíceos	5
	R-T29	Ejes fluviales principales cántabro-atlánticos calcáreos	5
	R-T30	Ríos costeros cántabro-atlánticos	42
	R-T31	Pequeños ejes cántabro-atlánticos silíceos	20
	R-T32	Pequeños ejes cántabro-atlánticos calcáreos	13
	R-T21-HM	Ríos cántabro-atlánticos silíceos. Muy modificados	4
	R-T22-HM	Ríos cántabro-atlánticos calcáreos. Muy modificados	1
	R-T28-HM	Ejes fluviales principales cántabro-atlánticos silíceos. Muy modificados	5
	R-T30-HM	Ríos costeros cántabro-atlánticos. Muy modificados	4
R-T31-HM	Pequeños ejes cántabro-atlánticos silíceos. Muy modificados	1	
R-T32-HM	Pequeños ejes cántabro-atlánticos calcáreos. Muy modificados	2	
Lago o río muy modificado por embalse	L-T02	Alta montaña septentrional, profundo, aguas alcalinas	2
	L-T07	Media montaña, profundo, aguas alcalinas	1
	L-T08	Media montaña, poco profundo, aguas alcalinas	1
	L-T10	Cárstico, calcáreo, permanente, hipogénico	1
	E-T01	Monomítico, silíceo de zonas húmedas, con temperatura media anual menor de 15 °C , pertenecientes a ríos de cabecera y tramos altos	1
	E-T03	Monomítico, silíceo de zonas húmedas, pertenecientes a ríos de la red principal	4
Transición	E-T07	Monomítico, calcáreo de zonas húmedas, con temperatura media anual menor de 15 °C , pertenecientes a ríos de cabecera y tramos altos	7
	AT-T08	Estuario atlántico intermareal con dominancia del río sobre el estuario	2
	AT-T09	Estuario atlántico intermareal con dominancia marina	12
	AT-T10	Estuario atlántico submareal	1
	AT-T11	Zona de transición atlántica lagunar	1
	AT-T01-HM	Aguas de transición atlánticas de renovación baja. Muy modificadas	3
	AT-T02-HM	Aguas de transición atlánticas de renovación alta. Muy modificadas	1
Costera	AT-T09-HM	Estuario atlántico intermareal con dominancia marina. Muy modificado	1
	AC-T12	Aguas costeras atlánticas del cantábrico oriental expuestas sin afloramiento	9
	AC-T14	Aguas costeras atlánticas del cantábrico oriental expuestas con afloramiento bajo	5
	AC-T04-HM	Aguas costeras atlánticas de renovación alta. Muy modificadas	1

Apéndice 1.2. Masas de agua superficial naturales

Categoría masa	Código masa	Nombre masa	Código tipología	Longitud (km)	Sup. (km ²)
Río	ES238MAR002190	Río Eo I	R-T21	30,5	
	ES240MAR002260	Río Lua	R-T21	5,1	
	ES239MAR002200	Río Rodil	R-T21	35,9	
	ES239MAR002210	Río das Colas	R-T21	6,8	
	ES240MAR002230	Río Eo II	R-T31	49,0	
	ES240MAR002250	Arroyo de Judan	R-T21	9,6	
	ES240MAR002240	Río Bidueiro	R-T21	8,5	
	ES240MAR002220	Río de Riotorto	R-T21	17,2	
	ES243MAR002290	Río Turia	R-T21	19,5	
	ES244MAR002280	Río Eo III	R-T28	25,4	
	ES244MAR002270	Río Trabada	R-T30	14,9	
	ES237MAR002180	Río Suarón	R-T30	19,7	

Anexo II. Plan Hidrológico de la DH del CANTÁBRICO OCCIDENTAL (2015-2021)

Categoría masa	Código masa	Nombre masa	Código tipología	Longitud (km)	Sup. (km ²)
	ES245MAR002400	Río Grande	R-T31	23,8	
	ES245MAR002410	Río Pequeño	R-T31	6,9	
	ES236MAR002170	Río Porcia	R-T30	51,6	
	ES209MAR001980	Río Lamas	R-T21	22,0	
	ES209MAR001970	Río Suarna	R-T31	19,6	
	ES204MAR001840	Río Navia I	R-T25	25,6	
	ES204MAR001830	Río Bolles	R-T25	9,7	
	ES204MAR001820	Río Narón	R-T21	14,3	
	ES205MAR001850	Río del Toural y Río Cervantes	R-T25	18,2	
	ES206MAR001870	Río Navia II	R-T31	37,5	
	ES206MAR001880	Arroyo de Quindós	R-T21	12,8	
	ES206MAR001860	Arroyo de Donsal	R-T21	5,9	
	ES207MAR001890	Río Ser I	R-T25	13,6	
	ES206MAR001950	Río Ser II	R-T31	20,7	
	ES208MAR001901	Río Navia III	R-T28	18,1	
	ES208MAR001920	Río Queizán	R-T21	6,1	
	ES208MAR001940	Arroyo de Vesada Fonte	R-T21	10,9	
	ES208MAR001960	Río Rao I	R-T25	9,0	
	ES208MAR001930	Río Rao II	R-T21	10,2	
	ES208MAR001910	Río Rao III	R-T31	5,9	
	ES208MAR001902	Río Navia IV	R-T28	16,4	
	ES210MAR001990	Río de Bustelín	R-T21	12,2	
	ES211MAR002000	Río Ibias I	R-T25	17,3	
	ES213MAR002010	Río Luña	R-T21	7,5	
	ES213MAR002020	Arroyo de Pelliceira	R-T21	9,6	
	ES217MAR002030	Río Aviouga	R-T21	16,1	
	ES217MAR002040	Río Ibias II	R-T31	35,4	
	ES219MAR002050	Arroyo del Oro	R-T21	25,3	
	ES223MAR002070	Río Lloredo	R-T21	20,0	
	ES225MAR002080	Río Agüeira I	R-T21	38,8	
	ES229MAR002090	Río Ahio	R-T21	22,1	
	ES225MAR002100	Río Agüeira II	R-T31	21,5	
	ES232MAR002110	Río Urubio	R-T21	7,8	
	ES233MAR002130	Río Carbonel	R-T21	25,9	
	ES234MAR002140	Río de Meiro	R-T30	11,8	
	ES203MAR001810	Río Barayo	R-T30	7,6	
	ES202MAR001800	Río Negro II	R-T30	26,5	
	ES197MAR001750	Río Navelgas y Bárcena	R-T21	60,5	
	ES196MAR001760	Río Naraval	R-T21	10,6	
	ES199MAR001790	Río Llorin	R-T21	34,9	
	ES200MAR001780	Río Mallene	R-T30	7,5	
	ES200MAR001770	Río Esva	R-T31	27,3	
	ES195MAR001740	Río Esqueiro	R-T30	15,2	
	ES195MAR001730	Río Uncín y Sangreña	R-T30	11,5	
	ES180MAR001490	Arroyo del Coto	R-T21	22,6	
	ES179MAR001482	Río Muniellos I	R-T21	4,1	
	ES179MAR001481	Río Muniellos II	R-T21	5,3	
	ES177MAR001460	Río Narcea I	R-T25	15,3	
	ES177MAR001470	Río Guillón	R-T21	7,6	
	ES182MAR001530	Río Naviego I	R-T25	9,6	
	ES182MAR001520	Río Naviego II	R-T21	10,3	
	ES189MAR001640	Río Arganza II	R-T31	11,9	
	ES182MAR001510	Río Cibeá y Arroyo de la Serratina	R-T25	10,6	
	ES182MAR001500	Río Cibeá	R-T21	12,4	
	ES183MAR001550	Río Narcea II	R-T31	35,2	
	ES183MAR001540	Río Antrago	R-T21	13,7	
	ES187MAR001560	Río Onón	R-T21	28,2	
	ES189MAR001650	Río Narcea III	R-T28	20,5	
	ES188MAR001570	Río Arganza I	R-T21	52,4	

Anexo II. Plan Hidrológico de la DH del CANTÁBRICO OCCIDENTAL (2015-2021)

Categoría masa	Código masa	Nombre masa	Código tipología	Longitud (km)	Sup. (km ²)
	ES189MAR001590	Río Gera	R-T21	24,4	
	ES189MAR001610	Río Rodical	R-T21	7,2	
	ES189MAR001622	Río Faxerua	R-T21	10,7	
	ES189MAR001621	Arroyo de Genestaza	R-T21	11,6	
	ES189MAR001630	Río Cauxa	R-T21	7,8	
	ES189MAR001580	Río Lleiroso	R-T21	7,2	
	ES190MAR001680	Río Pigüña	R-T25	15,9	
	ES191MAR001670	Río Somiedo y Saliencia	R-T25	34,9	
	ES193MAR001700	Río Somiedo y Pigüña	R-T31	37,0	
	ES193MAR001690	Río Nonaya	R-T21	26,3	
	ES194MAR001720	Río Aranguín	R-T30	22,0	
	ES175MAR001440	Río Cubia I	R-T21	48,8	
	ES175MAR001450	Río Cubia II	R-T31	4,7	
	ES194MAR001712	Río Nalón V	R-T28	42,0	
	ES168MAR001310	Río Teverga I	R-T25	12,4	
	ES168MAR001300	Río Teverga II	R-T21	9,4	
	ES168MAR001290	Río de Laja	R-T21	6,9	
	ES167MAR001280	Río Trubia I	R-T25	8,4	
	ES167MAR001270	Río Trubia II	R-T21	16,8	
	ES170MAR001320	Río Trubia III	R-T31	39,2	
	ES174MAR001430	Arroyo de Sama	R-T21	11,0	
	ES174MAR001410	Río Andallón	R-T21	9,9	
	ES174MAR001400	Río Soto	R-T21	5,3	
	ES171MAR001370	Río Gafo	R-T21	6,2	
	ES154MAR001130	Río Huerna I	R-T25	7,8	
	ES155MAR001150	Río Huerna II	R-T21	13,1	
	ES153MAR001120	Río Pajares I	R-T25	6,8	
	ES153MAR001110	Río Pajares II	R-T21	13,5	
	ES155MAR001140	Río Naredo	R-T21	4,8	
	ES161MAR001210	Río Lena	R-T31	15,9	
	ES159MAR001190	Río Negro I	R-T21	21,1	
	ES156MAR001172	Río Aller I	R-T25	6,9	
	ES156MAR001171	Arroyo de Llananzanes	R-T25	3,8	
	ES156MAR001160	Río Aller II	R-T21	5,1	
	ES157MAR001181	Arroyo de San Isidro	R-T25	18,4	
	ES158MAR001201	Río Aller III	R-T31	7,9	
	ES158MAR001202	Río Aller IV	R-T31	9,1	
	ES162MAR001230	Río Turón I	R-T21	5,8	
	ES165MAR001250	Río Fresnedo	R-T21	10,9	
	ES146MAR001041	Río Nalón I	R-T25	12,6	
	ES146MAR001042	Río Monasterio	R-T25	6,1	
	ES146MAR001030	Río Nalón II	R-T31	8,7	
	ES146MAR001020	Arroyo de los Arrudos	R-T25	13,0	
	ES147MAR001050	Río Orle	R-T21	7,6	
	ES149MAR001070	Río del Alba	R-T21	9,9	
	ES150MAR001090	Río Raigoso	R-T21	4,7	
	ES150MAR001080	Río Villoria	R-T21	5,8	
	ES171MAR001360	Río Nora I	R-T21	40,2	
	ES172MAR001330	Río Noreña	R-T21	24,3	
	ES173MAR001340	Río Nora III	R-T31	29,5	
	ES173MAR001390	Río Llápicos de San Claudio	R-T21	7,3	
	ES145MAR000880	Río Ferrería	R-T30	8,4	
	ES145MAR000900	Arroyo de Raíces	R-T30	9,7	
	ES145MAR000910	Río Villar	R-T30	7,2	
	ES145MAR001010	Río Mollada	R-T30	7,9	
	ES145MAR000930	Río Alvares I	R-T30	5,0	
	ES145MAR000850	Arroyo de Vioño	R-T30	4,5	
	ES145MAR000960	Río Aboño I	R-T30	5,5	
	ES145MAR000990	Río Pinzales	R-T30	9,8	

Anexo II. Plan Hidrológico de la DH del CANTÁBRICO OCCIDENTAL (2015-2021)

Categoría masa	Código masa	Nombre masa	Código tipología	Longitud (km)	Sup. (km ²)
	ES145MAR000920	Arroyo de Meredal	R-T30	11,3	
	ES145MAR000940	Río España	R-T30	14,7	
	ES145MAR000970	Arroyo de la Ría	R-T30	25,9	
	ES145MAR000950	Río Pivierda	R-T30	22,1	
	ES145MAR000980	Río Espasa	R-T30	5,7	
	ES145MAR001000	Arroyo del Acebo	R-T30	6,2	
	ES143MAR000760	Río Piloña II	R-T22	28,7	
	ES143MAR000761	Río Piloña I	R-T22	12,8	
	ES143MAR000770	Arroyo de la Marea	R-T22	22,7	
	ES143MAR000810	Río Espinaredo	R-T22	14,0	
	ES143MAR000800	Río Color	R-T22	11,2	
	ES143MAR000790	Río Tendi	R-T22	7,2	
	ES143MAR000780	Río Mampodre	R-T22	7,0	
	ES144MAR000840	Río Piloña III	R-T32	26,2	
	ES135MAR000690	Río Ponga	R-T22	16,6	
	ES136MAR000700	Arroyo de Valle Moro	R-T22	9,6	
	ES134MAR000680	Río Molizo	R-T26	5,9	
	ES134MAR000670	Río Sella I	R-T26	7,3	
	ES139MAR000710	Río Sella II	R-T32	32,9	
	ES139MAR000740	Río Dobra I	R-T26	6,0	
	ES139MAR000720	Río Dobra II	R-T22	6,0	
	ES139MAR000730	Arroyo de Pelabarda	R-T26	5,6	
	ES139MAR000711	Río Dobra III	R-T32	10,2	
	ES142MAR000750	Río Güeña	R-T22	32,0	
	ES144MAR000830	Río Zardón	R-T30	7,6	
	ES144MAR000820	Río Sella III	R-T29	29,5	
	ES133MAR000630	Arroyo de Nueva	R-T30	5,1	
	ES133MAR000640	Arroyo de las Cabras	R-T30	23,2	
	ES133MAR000650	Río Purón	R-T30	7,5	
	ES133MAR000660	Río Cabra	R-T30	8,3	
	ES120MAR000490	Río Deva I	R-T26	11,5	
	ES129MAR000590	Río Cares I	R-T25	8,8	
	ES129MAR000580	Río Duje I	R-T26	8,3	
	ES129MAR000570	Río Duje II	R-T22	6,8	
	ES131MAR000610	Río Cares II	R-T32	22,8	
	ES130MAR000600	Río Casaño	R-T21	19,7	
	ES121MAR000500	Río Quiviesia I	R-T26	9,0	
	ES122MAR000520	Río Frío	R-T26	9,9	
	ES123MAR000510	Río Quiviesia II	R-T22	7,4	
	ES125MAR000540	Río Bullón I	R-T26	10,6	
	ES125MAR000530	Río Bullón II	R-T22	20,8	
	ES126MAR000550	Río Deva II	R-T32	28,7	
	ES126MAR000560	Río Urdón	R-T22	7,1	
	ES132MAR000621	Río Deva III	R-T29	14,6	
	ES132MAR000620	Río Cares III- Deva IV	R-T29	32,0	
	ES114MAR000440	Río Nansa I	R-T26	13,3	
	ES114MAR000420	Río Nansa II	R-T22	8,3	
	ES115MAR000460	Río Vendul	R-T22	10,4	
	ES116MAR000450	Arroyo Quivierda	R-T22	4,8	
	ES117MAR000470	Río Lamasón	R-T22	14,6	
	ES118MAR000480	Río Nansa III	R-T32	37,2	
	ES113MAR000390	Río de Bustriguado	R-T30	4,1	
	ES113MAR000400	Río del Escudo I	R-T30	10,0	
	ES113MAR000410	Río del Escudo II	R-T30	6,8	
	ES094MAR000260	Río Saja I	R-T26	6,0	
	ES096MAR000272	Río Argonza y Río Queriendo	R-T22	18,2	
	ES096MAR000271	Río Saja II	R-T22	26,8	
	ES096MAR000280	Arroyo de Viaña	R-T22	5,7	
	ES098MAR000310	Río Bayones	R-T22	7,3	

Anexo II. Plan Hidrológico de la DH del CANTÁBRICO OCCIDENTAL (2015-2021)

Categoría masa	Código masa	Nombre masa	Código tipología	Longitud (km)	Sup. (km ²)
	ES098MAR000291	Río Saja III	R-T32	17,6	
	ES098MAR000300	Arroyo de Ceceja	R-T30	9,3	
	ES098MAR000292	Río Saja IV	R-T32	18,0	
	ES106MAR000340	Río Casares	R-T22	4,6	
	ES108MAR000352	Arroyo de los Llares I	R-T22	7,0	
	ES108MAR000351	Arroyo de los Llares II	R-T22	5,8	
	ES111MAR000370	Río Besaya II	R-T32	11,7	
	ES111MAR000360	Río Cieza	R-T22	8,9	
	ES089MAR000190	Río de la Magdalena	R-T22	17,0	
	ES088MAR000170	Río Pas I	R-T22	23,4	
	ES088MAR000180	Río Troja	R-T22	5,6	
	ES090MAR000210	Río Pas II	R-T32	9,3	
	ES091MAR000220	Río Pisueña I	R-T22	21,6	
	ES092MAR000250	Río Pisueña II	R-T32	24,7	
	ES092MAR000230	Río Pas IV	R-T29	12,3	
	ES087MAR000160	Río de la Mina y Río Obregón	R-T30	5,6	
	ES086MAR000150	Río Miera I	R-T22	12,7	
	ES086MAR000130	Río Revilla	R-T30	5,3	
	ES086MAR000140	Arroyo de Pámanes	R-T30	13,8	
	ES086MAR000120	Río Aguanaz	R-T30	15,3	
	ES086MAR000110	Río Pontones	R-T30	10,0	
	ES086MAR000100	Río Miera II	R-T32	26,8	
	ES085MAR000080	Río Campiazo	R-T30	19,9	
	ES078MAR000020	Río Asón I	R-T22	16,2	
	ES079MAR000030	Río Gándara	R-T22	14,0	
	ES079MAR000040	Río Calera	R-T22	12,3	
	ES083MAR0002310	Río Carranza	R-T22	22,7	
	ES078MAR000050	Río Asón II	R-T32	30,4	
	ES084MAR000060	Río Asón III	R-T29	11,5	
	ES084MAR000070	Río Ruahermosa	R-T30	8,8	
	ES085MAR000090	Río Clarín	R-T30	11,3	
	ES076MAR000012	Río Agüera I	R-T22	9,8	
	ES076MAR000011	Río Agüera II	R-T22	17,5	
	ES516MAR0002300	Río Mioño	R-T30	5,7	
Lago	ES191MAL000030	Lago Negro	L-T02		0,16
	ES191MAL000020	Lago del Valle	L-T02		0,23
	ES141MAL000040	Complejo Lagos de Covadonga-Lago Enol	L-T07		0,14
	ES141MAL000050	Complejo Lagos de Covadonga-Lago de La Ercina	L-T08		0,07
	ES087MAL000060	Pozón de la Dolores	L-T10		0,13
Transición	ES244MAT000020	Estuario del Eo	AT-T10		12,00
	ES200MAT000040	Estuario del Esva	AT-T08		0,41
	ES194MAT000050	Estuario del Nalón	AT-T09		4,49
	ES145MAT000070	Estuario de Villaviciosa	AT-T09		6,65
	ES144MAT000080	Estuario de Ribadesella	AT-T09		2,11
	ES132MAT000090	Estuario de Tina Mayor	AT-T08		1,17
	ES118MAT000100	Estuario de Tina Menor	AT-T09		1,51
	ES113MAT000110	Marismas de San Vicente de la Barquera	AT-T09		4,33
	ES113MAT000120	Ría de Oyambre	AT-T09		1,01
	ES112MAT000130	Ría de San Martín de la Arena	AT-T09		3,40
	ES092MAT000140	Ría de Mogro	AT-T09		2,23
	ES085MAT000180	Ría de Ajo	AT-T09		1,28
	ES085MAT000190	Marismas de Joyel	AT-T09		0,91
	ES085MAT000200	Marismas Victoria	AT-T11		0,54
ES085MAT000210	Marismas de Santoña	AT-T09		18,68	
ES076MAT000230	Ría de Oriñón	AT-T09		0,58	
Costera	ES000MAC000020	Costa Oeste Asturias	AC-T14		468,56
	ES000MAC000021	Eo costa	AC-T14		1,80

Anexo II. Plan Hidrológico de la DH del CANTÁBRICO OCCIDENTAL (2015-2021)

Categoría masa	Código masa	Nombre masa	Código tipología	Longitud (km)	Sup. (km ²)
	ES000MAC000030	Navia costa	AC-T14		3,41
	ES000MAC000040	Nalón costa	AC-T14		9,38
	ES000MAC000050	Avilés costa	AC-T14		17,69
	ES000MAC000070	Costa Este Asturias	AC-T12		499,66
	ES000MAC000071	Ribadesella costa	AC-T12		2,61
	ES000MAC000080	Oyambre costa	AC-T12		113,27
	ES000MAC000090	Suances costa	AC-T12		78,70
	ES000MAC000100	Virgen del Mar costa	AC-T12		26,48
	ES000MAC000110	Santander costa	AC-T12		75,53
	ES000MAC000120	Noja costa	AC-T12		34,40
	ES000MAC000130	Santoña costa	AC-T12		78,10
	ES000MAC000140	Castro costa	AC-T12		119,00

Apéndice 1.3. Masas de agua superficial muy modificadas

Categoría masa	Código masa	Nombre masa	Código tipología	Longitud (km)	Superficie (km ²)
Río muy modificada (excepto embalse)	ES234MAR002150	Río Navia V	R-T28-HM	4,3	
	ES189MAR001660	Río Narcea IV	R-T28-HM	6,7	
	ES194MAR001711	Río Narcea V	R-T28-HM	13,3	
	ES194MAR001713	Río Nalón IV	R-T28-HM	25,8	
	ES161MAR001220	Río Aller V	R-T31-HM	8,1	
	ES163MAR001240	Río Turón II	R-T21-HM	5,7	
	ES164MAR001260	Río San Juan	R-T21-HM	6,2	
	ES152MAR001100	Río Candín	R-T21-HM	7,5	
	ES171MAR001380	Río Nalón III	R-T28-HM	80,8	
	ES171MAR001350	Río Nora II	R-T21-HM	8,5	
	ES145MAR001020	Río Alvares II	R-T30-HM	4,7	
	ES145MAR000862	Río Aboño II	R-T30-HM	10,2	
	ES145MAR000890	Río Piles	R-T30-HM	4,3	
	ES105MAR000330	Río Besaya I	R-T22-HM	46,9	
	ES112MAR000380	Río Besaya III	R-T32-HM	21,1	
ES090MAR000200	Río Pas III	R-T32-HM	13,2		
ES516MAR002310	Río Sámano	R-T30-HM	4,4		
Río muy modificada (embalse)	ES222MAR002060	Embalse de Salime	E-T03		6,85
	ES232MAR002120	Embalse de Doiras	E-T03		3,47
	ES234MAR002160	Embalse de Arbón	E-T03		2,70
	ES189MAR001600	Embalse de la Barca	E-T03		1,94
	ES150MAR001060	Embalses de Tanes-Rioseco	E-T07		2,22
	ES173MAR001420	Embalse de Priañes	E-T07		0,35
	ES145MAR000870	Embalse de Trasona	E-T07		0,61
	ES145MAR000861	Embalse de San Andrés de los Tacones	E-T07		0,54
Transición	ES114MAR000430	Embalse de la Cohilla	E-T01		4,50
	ES100MAR000320	Embalse de Alsa/Torina	E-T07		1,83
	ES234MAT000030	Estuario de Navia	AT-T09-HM		2,83
	ES145MAT000060	Estuario de Avilés	AT-T02-HM		3,96
	ES087MAT000150	Bahía de Santander-Puerto	AT-T01-HM		6,25
Costera	ES087MAT000160	Bahía de Santander-Interior	AT-T01-HM		5,81
	ES087MAT000170	Bahía de Santander-Páramos	AT-T01-HM		10,67
	ES000MAC000060	Gijón costa	AC-T04-HM		24,24

Apéndice 1.4. Masas de agua superficial artificiales

Categoría masa	Código masa	Nombre masa	Código tipología	Longitud (km)	Superficie (km ²)
Lago	ES171MAL000030	Alfiorios	E-T07		0,50
	ES111MAL000040	Reocín	E-T07		0,40

Anexo II. Plan Hidrológico de la DH del CANTÁBRICO OCCIDENTAL (2015-2021)

APÉNDICE 2. MASAS DE AGUA SUBTERRÁNEA

Código masa	Nombre masa	Superficie (km ²)
012.001	Eo-Navia-Narcea	3.992,49
012.002	Somiedo-Trubia-Pravia	1.571,94
012.003	Candás	128,04
012.004	Llantones-Pinzales-Noreña	172,92
012.005	Villaviciosa	297,65
012.006	Oviedo-Cangas de Onís	430,54
012.007	Llanes-Ribadesella	549,86
012.008	Santillana-San Vicente de la Barquera	555,01
012.009	Santander-Camargo	333,59
012.010	Alisas-Ramales	962,20
012.011	Castro Urdiales	279,50
012.012	Cuenca carbonífera asturiana	859,61
012.013	Región del Ponga	1.031,59
012.014	Picos de Europa-Panes	883,07
012.015	Cabuérniga	709,51
012.016	Puente Viesgo-Besaya	21,00
012.017	Puerto del Escudo	558,14
012.018	Alto Deva-Alto Cares	296,13
012.019	Peña Ubiña-Peña Rueda	54,92
012.020	Cabecera del Navia	187,21

APÉNDICE 3. INDICADORES Y LÍMITES DE CAMBIO DE CLASE PARA LOS ELEMENTOS DE CALIDAD DE LAS MASAS DE AGUA SUPERFICIAL NATURALES

Para los tipos de masas de agua superficial naturales presentes en la Demarcación, resultan de aplicación los límites entre clases de estado establecidos en los apartados A, B, D y E del anexo II del Real Decreto 817/2015, de 11 de septiembre, por el que se establecen los criterios de seguimiento y evaluación del estado de las aguas superficiales y las normas de calidad ambiental, y sus revisiones futuras.

Como complemento a lo establecido en los apartados A, D y E del anexo II del Real Decreto 817/2015, se establecen los siguientes límites entre clases de estado para indicadores biológicos en ríos, en aguas de transición y costeras, e indicadores hidromorfológicos y físico-químicos en aguas de transición y costeras.

Apéndice 3.1. Condiciones de referencia y límites entre clases de estado en las masas de agua de categoría río natural. Indicadores biológicos complementarios

CATEGORÍA	ELEMENTO	INDICADOR	ACRÓNIMO	TIPOLOGÍA	CONDICIÓN REFERENCIA	LÍMITE MUY BUE/BUE	LÍMITE BUE/MOD
Ríos	Otra flora acuática-diatomeas	Multimétrico específico del tipo	MDIAT	R-T21 R-T25 R-T30 R-T31	8,01	0,93	0,70
	Fauna bentónica de invertebrados	Multimétrico específico del tipo	METI	R-T26	5,9643	0,93	0,70

Anexo II. Plan Hidrológico de la DH del CANTÁBRICO OCCIDENTAL (2015-2021)

Apéndice 3.2. Condiciones de referencia y límites entre clases de estado en las masas de agua de categoría transición naturales. Indicadores biológicos complementarios

ELEMENTO DE CALIDAD	INDICADOR	CONDICIÓN DE REFERENCIA	VALORES DEL LÍMITE			
			MUY BUENO	BUENO-MODERADO		
TIPOLOGÍAS: AT-T08, AT-T09, AT-T10, AT-T11						
Angiospermas	Índice IQA	Riqueza de hábitats (Nh)	Asturias: 17 Cantabria: 12	Asturias: 15 Cantabria: 10	Asturias: 13 Cantabria: 7	
		RNh	100	85%	70%	
		Estado de los hábitats estuarinos (Ih)	100	85%	70%	
		Naturalidad o superficie recuperable del estuario (In)	100	85%	70%	
		IQA (Asturias: media geométrica) $IQA = ((1+RNh) * (1+Ih) + (1+In))^{1/3} - 1$ ⁽¹⁾	100	85	70	
IQA (Cantabria: media aritmética) $IQA = (Nh + Ih + Ia) / 3$ ⁽²⁾	15	14	10			
TIPOLOGÍA: AT-T11						
Invertebrados bentónicos	M-AMBI (S; H'; AMBI)	Oligo/mesohalino (0,5 - 18 UPS)	13; 2,5; 2,8	EQR=0,77	EQR=0,53	
		Polihalino (18 - 30 UPS)	32; 3,8; 2			
		Euhalino (30 - 34,5 UPS)	40; 3,5; 2,1			
TIPOLOGÍAS: AT-T10, AT-T11						
Invertebrados bentónicos	Índice QSB (S; Bcs; OP; N*; N')	Oligo/mesohalino (0,5 - 18 UPS)	11; 80; 10; 84; 481	EQR=0,80	EQR=0,60	
		Polihalino (18 - 30 UPS)	15; 80; 10; 34; 578			
		Euhalino (30 - 34,5 UPS)	30; 80; 10; 297; 1.127			
TIPOLOGÍA: AT-T11						
Fauna ictiológica	Índice de calidad ecológica para peces TFCI	45	38; EQR=0,90	30,5; EQR=0,65		
TIPOLOGÍAS: AT-T08, AT-T09, AT-T10, AT-T11						
HIDRO-MORFOLÓGICOS	% Estructuras lineales		0	20%	-	
	% Superf. dragada o rellenada en los últimos 10 años		0	5%	-	
	% Alteración del prisma de marea		0	1%	-	
	% Ocupación de zonas intermareales		0	10% ⁽²⁾ 20% ⁽³⁾	-	
	% Superficie alterada hidrológicamente		0	10%	-	
FÍSICO - QUÍMICOS	Nutrientes	NO ₃ (μmol/l)	45-1,1429 Sal	CR/0,83	CR/0,67	
		NH ₄ (μmol/l)	4,5-0,0771 Sal	3,1 ⁽¹⁾	CR/0,83	CR/0,67
		PO ₄ (μmol/l)	0,7-0,0086 Sal	0,55 ⁽¹⁾	CR/0,83	CR/0,67
	Oxigenación	Saturación de O ₂ (%)	88	73	59	
	Transparencia	Turbidez (NTU)	10	12	15	
		Sólidos en suspensión (mg/l)	22	27	33	
⁽¹⁾ CR para una salinidad media del 18‰. Puede aplicarse en aquellos casos en los que se considere que no existen razones suficientes para tener que corregir la concentración de nutrientes en función de la salinidad ⁽²⁾ Cuando los límites de la masa de agua se definen en función del Dominio Público Marítimo-Terrestre ⁽³⁾ Cuando los límites de la masa de agua se definen en función de la Ribera del Mar						

Anexo II. Plan Hidrológico de la DH del CANTÁBRICO OCCIDENTAL (2015-2021)

Apéndice 3.3. Condiciones de referencia y límites entre clases de estado en masas de agua de categoría costera naturales. Indicadores fisicoquímicos e hidromorfológicos

ELEMENTO DE CALIDAD	INDICADOR	CONDICIÓN DE REFERENCIA	VALORES DEL LÍMITE		
			MUY BUE-BUE	BUE-MOD	
TIPOLOGÍAS: AC-T12, AC-T14					
HIDRO-MORFOLÓGICOS	% de estructuras lineales	0	20%	-	
	% superficie dragada o rellenada en los últimos 10 años	0	5%	-	
	% superficie alterada hidrológicamente	0	10%	-	
FÍSICO-QUÍMICOS	Nutrientes	NO ₃ (μmol/l)	45-1.1429 Sal		
		NH ₄ (μmol/l)	4,5-0,0771 Sal	1,8 ⁽²⁾	
		PO ₄ (μmol/l)	0,7-0,0086 Sal	0,4 ⁽²⁾	
	Oxigenación	Saturación de O ₂ (%)	88	73	59
	Transparencia	Turbidez (NTU) ⁽¹⁾	Asturias: 4 Cantabria: 8	Asturias: 5 Cantabria: 10	Asturias: 6 Cantabria: 12
⁽¹⁾ CR obtenidas en Asturias y Cantabria, con base en los valores del P90 registrados en estaciones no alteradas de sus zonas costeras. ⁽²⁾ CR para una salinidad media del 35%. Puede aplicarse en aquellos casos en los que se considere que no existen razones suficientes para tener que corregir la concentración de nutrientes en función de la salinidad.					

Apéndice 3.4. Límites de cumplimiento del estado ecológico para masas de agua superficial río con objetivos menos rigurosos

Para estas masas de agua el único elemento de calidad a considerar son los macroinvertebrados bentónicos, siendo el límite de cumplimiento del objetivo de calidad el siguiente:

Código	Nombre	Indicador	Límite de cumplimiento
ES173MAR001340	Río Nora III	METI	0,50
ES173MAR001390	Río San Claudio	METI	0,25

APÉNDICE 4. INDICADORES Y LÍMITES DE CAMBIO DE CLASE PARA LOS ELEMENTOS DE CALIDAD DE LAS MASAS DE AGUA SUPERFICIAL MUY MODIFICADAS

Para los tipos de masas de agua superficial muy modificadas (embalses) presentes en la Demarcación, resultan de aplicación los límites entre clases de estado establecidos en el apartado C del anexo II del Real Decreto 817/2015, de 11 de septiembre, por el que se establecen los criterios de seguimiento y evaluación del estado de las aguas superficiales y las normas de calidad ambiental, y sus revisiones futuras.

Como complemento a lo establecido en el Real Decreto 817/2015 se establecen los siguientes límites entre clases para indicadores biológicos, hidromorfológicos y fisicoquímicos en las masas de agua de categoría río muy modificadas y aguas de transición muy modificadas.

Anexo II. Plan Hidrológico de la DH del CANTÁBRICO OCCIDENTAL (2015-2021)

Apéndice 4.1. Límites entre clases de potencial en las masas de agua de categoría río muy modificadas (excepto embalses). Indicadores biológicos y fisicoquímicos generales

INDICADOR	TIPOLOGÍAS	LÍMITE BUEN POTENCIAL/POTENCIAL MODERADO (RCE)
METI	R-T21-HM, R-T22-HM, R-T28-HM, R-T30-HM, R-T31-HM, R-T32-HM	0,60
IPS	R-T21-HM, R-T28-HM	0,59
	R-T22-HM, R-T30-HM, R-T31-HM	0,60
	R-T32-HM	0,61
MDIAT	R-T21-HM, R-T30-HM, R-T31-HM	0,60

Apéndice 4.2. Límites entre clases de potencial en masas de agua de categoría transición muy modificadas. Indicadores biológicos complementarios

ELEMENTO DE CALIDAD	INDICADOR	MÁXIMO POTENCIAL DE REFERENCIA	VALORES DEL LÍMITE		
			MÁXIMO-BUENO	BUENO-MODERADO	
TIPOLOGÍAS: AT-T01-HM, AT-0T2-HM					
BIOLÓGICOS	Fitoplancton	Percentil 90 de Chl α ($\mu\text{g/l}$)	Sal ≥ 30 : 2,67 Sal < 30 : 5,33	4; EQR=0,67 8; EQR=0,67	8; EQR=0,33 12; EQR=0,44
		Recuento de células por taxones (% de superación) Umbral: 750.000 cel./L	16,7	20; EQR=0,84	39; EQR=0,43

Apéndice 4.3. Límites entre clases de potencial en masas de agua de categoría transición muy modificadas. Indicadores fisicoquímicos generales

ELEMENTO DE CALIDAD	INDICADOR	MÁXIMO POTENCIAL DE REFERENCIA	VALORES DEL LÍMITE				
			MÁXIMO-BUENO	BUENO-MODERADO			
TIPOLOGÍAS: AT-T01-HM, AT-T02-HM							
FÍSICO-QUÍMICOS	Condiciones generales del agua	Nutrientes ⁽³⁾	NO ₃ ($\mu\text{mol/l}$)	45-1,1429 Sal	CR/0,83	CR/0,67	
			NH ₄ ($\mu\text{mol/l}$)	4,5-0,0771 Sal	3,1 ⁽⁴⁾	CR/0,83	CR/0,67
			PO ₄ ($\mu\text{mol/l}$)	0,7-0,0086 Sal	0,55 ⁽⁴⁾	CR/0,83	CR/0,67
		Oxigenación	Saturación de O ₂ (%)	88	73	59	
		Transparencia	Turbidez (NTU)	10	12	15	
	Sólidos en suspensión (mg/l)		22	27	33		
	Condiciones de sedimento	Condiciones generales	Índice de contaminación orgánica de los sedimentos [I _{CO} =C _{CO} +C _{NTRK} +C _{PT}] ⁽¹⁾			0,66	
	Contaminantes no sintéticos ⁽³⁾		Mercurio (mg/kg)	0,3			
			Cadmio (mg/kg)	0,5			
			Cromo (mg/kg)	100			
			Plomo (mg/kg)	60			
			Cobre (mg/kg)	50			
			Zinc (mg/kg)	250			
			Arsénico (mg/kg)	40			
	Contaminantes sintéticos ⁽³⁾		PCBs	0,01			
PAH			0,5				
Condiciones de sedimento	Índice de contaminación química de los sedimentos [I _{CCQ} =(C _{MP} +C _{PCB} +C _{HAP})/3] ⁽²⁾				0,66		

(1):

- C_{CO}: Valor normalizado del porcentaje medio anual de Carbono Orgánico Total en la fracción total del sedimento seco.
- C_{NTRK}: Valor normalizado de la concentración media anual de Nitrógeno Total Kjeldahl en la fracción total del sedimento seco.
- C_{PT}: Valor normalizado de la concentración media anual de Fósforo Total en la fracción total del sedimento seco.

Anexo II. Plan Hidrológico de la DH del CANTÁBRICO OCCIDENTAL (2015-2021)

ELEMENTO DE CALIDAD	INDICADOR	MÁXIMO POTENCIAL DE REFERENCIA	VALORES DEL LÍMITE	
			MÁXIMO-BUENO	BUENO-MODERADO
(2):				
<ul style="list-style-type: none"> CMP: Valor normalizado de la concentración media anual de metales pesados en la fracción fina del sedimento seco (< 63mm). Metales pesados considerados en el cálculo: Hg, Cd, Pb, Cu, Zn, Ni, As y Cr. CPCB: Valor normalizado de la concentración media anual de Bifenilos Policlorados (PCB) en la fracción total del sedimento seco a temperatura ambiente. Congéneres considerados en el cálculo: PCB28, PCB52, PCB101, PCB118, PCB138, PCB153, PCB180. CHAP: Valor normalizado de la concentración media anual de Hidrocarburos Aromáticos Policíclicos (HAP) en la fracción total del sedimento seco a temperatura ambiente. Congéneres considerados en el cálculo: naftaleno, benzo(k)fluoranteno, fenantreno, benzo(a)pireno, antraceno, benzo(g,h,i)perileno, fluoranteno, indeno(1,2,3-c,d)pireno, criseno, benzo(a)antraceno. 				
(3) Sólo se aplica si el porcentaje de finos es mayor del 10% y la concentración de materia orgánica mayor del 3%.				
(4) CR para una salinidad media de 18‰. Puede aplicarse en aquellos casos en los que se considere que no existen razones suficientes para tener que corregir la concentración de nutrientes en función de la salinidad.				

Apéndice 4.4. Límites de cumplimiento del potencial ecológico para masas de agua superficial río muy modificadas con objetivos menos rigurosos

Para estas masas de agua el único elemento de calidad a considerar son los macroinvertebrados bentónicos, siendo el límite de cumplimiento del objetivo de calidad el siguiente:

Código	Nombre	Indicador	Límite de cumplimiento
ES171MAR001350	Río Nora II	METI	0,4

APÉNDICE 5. CAUDALES ECOLÓGICOS

Apéndice 5.1. Distribución temporal de caudales mínimos ecológicos en masas de agua río y embalses

CÓDIGO MASA	NOMBRE MASA	COORDENADAS EXTREMO INFERIOR (ETRS 89)		SUPERFICIE DE CUENCA (km ²) ⁽¹⁾	CAUDAL MÍNIMO ECOLÓGICO (m ³ /s) ⁽²⁾					
		UTM X	UTM Y		SITUACIÓN HIDROLÓGICA ORDINARIA			EMERGENCIA POR SEQUÍA DECLARADA		
					AGUAS ALTAS	AGUAS MEDIAS	AGUAS BAJAS	AGUAS ALTAS	AGUAS MEDIAS	AGUAS BAJAS
ES238MAR002190	Río Eo I	156.136	4.784.724	117,8	0,59	0,4	0,27	0,59	0,4	0,27
ES240MAR002260	Río Lua	158.416	4.788.703	18,84	0,09	0,06	0,04	0,05	0,03	0,02
ES239MAR002200	Río Rodil	165.125	4.792.442	127,75	0,67	0,47	0,27	0,67	0,47	0,27
ES239MAR002210	Río das Colas	161.870	4.789.348	21,43	0,11	0,08	0,05	0,11	0,08	0,05
ES240MAR002230	Río Eo II	159.836	4.806.966	501,02	2,62	1,79	1,12	2,62	1,79	1,12
ES240MAR002250	Arroyo de Judan	159.511	4.805.442	27,32	0,14	0,09	0,06	0,07	0,05	0,03
ES240MAR002240	Río Bidueiro	161.076	4.804.678	36,4	0,19	0,13	0,08	0,19	0,13	0,08
ES240MAR002220	Río de Riotorto	159.836	4.806.966	70,67	0,36	0,25	0,16	0,18	0,13	0,08
ES243MAR002290	Río Turia	160.350	4.808.702	83,36	0,43	0,3	0,2	0,43	0,3	0,2
ES244MAR002280	Río Eo III	168.698	4.818.175	802,6	4,15	2,85	1,8	4,15	2,85	1,8
ES244MAR002270	Río Trabada	165.668	4.816.141	44,17	0,23	0,16	0,1	0,23	0,16	0,1
ES237MAR002180	Río Suarón	172.741	4.820.388	84,54	0,43	0,3	0,2	0,22	0,15	0,1
ES245MAR002400	Río Grande	171.745	4.823.795	59,71	0,32	0,22	0,16	0,16	0,11	0,08
ES245MAR002410	Río Pequeño	171.420	4.823.717	10,43	0,05	0,04	0,03	0,03	0,02	0,01
ES209MAR001980	Río Lamas	167.087	4.773.898	86,38	0,43	0,3	0,2	0,22	0,15	0,1
ES209MAR001970	Río Suarna	176.973	4.775.303	213,89	1,1	0,77	0,51	0,55	0,39	0,26
ES204MAR001840	Río Navia I	163.772	4.746.682	90,96	0,45	0,29	0,13	0,45	0,29	0,13
ES204MAR001830	Río Bolles	164.019	4.747.640	28,13	0,15	0,1	0,05	0,15	0,1	0,05
ES204MAR001820	Río Naron	163.702	4.753.743	68,79	0,28	0,19	0,09	0,28	0,19	0,09
ES205MAR001850	Río del Tournal y Río Cervantes	173.888	4.744.819	81,33	0,51	0,35	0,21	0,51	0,35	0,21
ES206MAR001870	Río Navia II	167.067	4.755.090	357,31	1,86	1,25	0,66	1,86	1,25	0,66
ES206MAR001880	Arroyo de Quindos	167.060	4.755.108	33,63	0,19	0,13	0,08	0,19	0,13	0,08
ES206MAR001860	Arroyo de Donsal	167.763	4.759.201	17,45	0,09	0,06	0,04	0,04	0,03	0,02

Anexo II. Plan Hidrológico de la DH del CANTÁBRICO OCCIDENTAL (2015-2021)

CÓDIGO MASA	NOMBRE MASA	COORDENADAS EXTREMO INFERIOR (ETRS 89)		SUPERFICIE DE CUENCA (km ²) ⁽¹⁾	CAUDAL MÍNIMO ECOLÓGICO (m ³ /s) ⁽²⁾					
		UTM X	UTM Y		SITUACIÓN HIDROLÓGICA ORDINARIA			EMERGENCIA POR SEQUÍA DECLARADA		
					AGUAS ALTAS	AGUAS MEDIAS	AGUAS BAJAS	AGUAS ALTAS	AGUAS MEDIAS	AGUAS BAJAS
ES206MAR001950	Río Ser II	169.050	4.761.219	120,99	0,76	0,52	0,33	0,76	0,52	0,33
ES208MAR001901	Río Navia III	173.497	4.764.946	631,13	3,45	2,34	1,34	3,45	2,34	1,34
ES208MAR001920	Río Queizán	173.792	4.764.869	29,9	0,14	0,1	0,07	0,07	0,05	0,03
ES208MAR001960	Río Rao I	183.846	4.760.633	29,33	0,21	0,14	0,09	0,21	0,14	0,09
ES208MAR001930	Río Rao II	180.873	4.765.356	71,71	0,45	0,3	0,19	0,45	0,3	0,19
ES208MAR001910	Río Rao III	176.936	4.766.483	87,38	0,53	0,36	0,23	0,53	0,36	0,23
ES208MAR001902	Río Navia IV	177.302	4.774.234	836,36	4,6	3,13	1,86	4,6	3,13	1,86
ES210MAR001990	Río de Bustelín	179.596	4.776.790	36,74	0,21	0,14	0,09	0,11	0,07	0,05
ES211MAR002000	Río Ibias I	203.987	4.765.399	82,24	0,48	0,34	0,19	0,48	0,34	0,19
ES213MAR002010	Río Luña	192.733	4.765.302	39,9	0,24	0,17	0,11	0,12	0,08	0,05
ES213MAR002020	Arroyo de Pelliceira	186.890	4.768.148	26,53	0,16	0,11	0,07	0,08	0,06	0,04
ES217MAR002030	Río Aviouga	184.103	4.775.518	69,53	0,45	0,31	0,19	0,45	0,31	0,19
ES217MAR002040	Río Ibias II	183.389	4.777.357	384,1	2,34	1,62	0,99	2,34	1,62	0,99
ES219MAR002050	Arroyo del Oro	189.574	4.786.255	109,51	0,69	0,49	0,33	0,69	0,49	0,33
ES222MAR002060	Embalse de Salime	187.567	4.794.254	1.769,56	10,02	6,89	4,27	10,02	6,89	4,27
ES223MAR002070	Río Lloredo	189.661	4.798.175	91,36	0,56	0,39	0,27	0,28	0,2	0,14
ES225MAR002080	Río Agüeira I	177.545	4.791.597	142,22	0,78	0,52	0,32	0,78	0,52	0,32
ES229MAR002090	Río Ahío	184.971	4.796.853	72,12	0,43	0,29	0,18	0,43	0,29	0,18
ES225MAR002100	Río Agüeira II	187.496	4.800.496	291,26	1,65	1,11	0,69	1,65	1,11	0,69
ES232MAR002120	Embalse de Doiras	190.223	4.810.915	2.294,95	13,14	9,02	5,66	6,62	4,54	2,85
ES232MAR002110	Río Urubio	188.903	4.810.954	35,88	0,21	0,14	0,09	0,11	0,07	0,05
ES233MAR002130	Río Carbonel	197.845	4.815.328	87,85	0,56	0,38	0,27	0,28	0,19	0,14
ES234MAR002160	Embalse de Arbón	198.316	4.820.560	2.508,49	14,37	9,86	6,25	7,23	4,96	3,15
ES234MAR002150	Río Navia V	198.290	4.822.896	2.517,59	14,42	9,89	6,28	14,42	9,89	6,28
ES234MAR002140	Río de Meiro	197.393	4.825.789	28,09	0,15	0,1	0,07	0,08	0,05	0,04
ES203MAR001810	Río Barayo	207.882	4.829.726	19,3	0,12	0,08	0,06	0,12	0,08	0,06
ES202MAR001800	Río Negro II	214.404	4.827.554	88,29	0,51	0,35	0,24	0,51	0,35	0,24
ES197MAR001750	Río Navelgas y Bárcena	217.936	4.813.410	215,25	1,16	0,82	0,55	1,16	0,82	0,55
ES196MAR001760	Río Naraval	217.859	4.814.100	26,07	0,14	0,09	0,06	0,07	0,05	0,03
ES199MAR001790	Río Llorin	222.338	4.820.709	115,81	0,61	0,44	0,3	0,61	0,44	0,3
ES200MAR001780	Río Mallene	222.369	4.823.402	26,35	0,14	0,1	0,07	0,07	0,05	0,04
ES200MAR001770	Río Esva	220.898	4.826.600	458,76	2,44	1,73	1,17	2,44	1,73	1,17
ES195MAR001740	Río Esqueiro	240.177	4.830.157	46,47	0,24	0,18	0,12	0,24	0,18	0,12
ES195MAR001730	Río Uncín y Sangreña	242.512	4.828.472	41,37	0,23	0,17	0,11	0,12	0,09	0,05
ES180MAR001490	Arroyo del Coto	204.480	4.780.909	95,31	0,67	0,47	0,27	0,67	0,47	0,27
ES179MAR001482	Río Muniellos I	201.116	4.771.817	30,08	0,23	0,16	0,09	0,23	0,16	0,09
ES179MAR001481	Río Muniellos II	205.437	4.773.405	45,37	0,31	0,22	0,12	0,31	0,22	0,12
ES177MAR001460	Río Narcea I	205.593	4.772.689	63,85	0,41	0,3	0,15	0,41	0,3	0,15
ES177MAR001470	Río Guillón	205.593	4.772.689	34,05	0,2	0,14	0,08	0,2	0,14	0,08
ES182MAR001520	Río Naviego II	212.537	4.778.392	89,28	0,52	0,39	0,22	0,52	0,39	0,22
ES189MAR001640	Río Arganza II	220.009	4.797.230	217	1,39	0,99	0,61	0,7	0,5	0,31
ES182MAR001500	Río Cíbea	213.207	4.781.029	94,15	0,6	0,43	0,24	0,6	0,43	0,24
ES183MAR001550	Río Narcea II	211.358	4.786.406	523,26	3,39	2,44	1,37	3,39	2,44	1,37
ES183MAR001540	Río Antrago	217.117	4.794.412	45,19	0,3	0,22	0,13	0,15	0,11	0,07
ES187MAR001560	Río Onón	217.464	4.794.684	79,74	0,51	0,38	0,23	0,51	0,38	0,23
ES189MAR001650	Río Narcea III	220.807	4.797.464	904,4	5,85	4,21	2,46	5,85	4,21	2,46
ES188MAR001570	Río Arganza I	211.781	4.791.924	185,68	1,21	0,86	0,52	1,21	0,86	0,52
ES189MAR001590	Río Gera	221.668	4.799.548	90,37	0,49	0,35	0,21	0,25	0,18	0,11
ES189MAR001660	Río Narcea IV	223.384	4.798.598	1.035,53	6,63	4,76	2,81	6,63	4,76	2,81
ES189MAR001610	Río Rodical	222.889	4.799.183	31,05	0,2	0,14	0,09	0,1	0,07	0,05
ES189MAR001622	Río Faxerua	225.699	4.795.734	37,59	0,22	0,16	0,09	0,11	0,08	0,05
ES189MAR001621	Arroyo de Genestaza	226.572	4.797.910	81,2	0,48	0,35	0,22	0,48	0,35	0,22
ES189MAR001630	Río Cauxa	230.176	4.799.101	36,11	0,16	0,12	0,08	0,16	0,12	0,08
ES189MAR001600	Embalse de la Barca	232.079	4.801.723	1.210,39	7,58	5,47	3,25	3,82	2,75	1,64
ES189MAR001580	Río Lleiroso	233.691	4.804.859	29,61	0,16	0,12	0,07	0,08	0,06	0,04
ES194MAR001711	Río Narcea V	240.775	4.804.982	1283	7,93	5,72	3,41	7,93	5,72	3,41
ES190MAR001680	Río Pigüeña	231.722	4.785.610	83,23	0,42	0,32	0,18	0,42	0,32	0,18
ES193MAR001700	Río Somiedo y Pigüeña	240.791	4.804.982	393,67	1,78	1,35	0,73	1,78	1,35	0,73
ES193MAR001690	Río Nonaya	244.756	4.811.201	96,36	0,49	0,36	0,21	0,25	0,18	0,11
ES194MAR001720	Río Aranguín	248.368	4.820.449	76,9	0,44	0,32	0,2	0,22	0,16	0,1
ES175MAR001440	Río Cubia I	251.180	4.805.714	178,85	0,74	0,56	0,31	0,74	0,56	0,31
ES175MAR001450	Río Cubia II	251.936	4.810.061	218,87	0,94	0,7	0,38	0,47	0,35	0,19

Anexo II. Plan Hidrológico de la DH del CANTÁBRICO OCCIDENTAL (2015-2021)

CÓDIGO MASA	NOMBRE MASA	COORDENADAS EXTREMO INFERIOR (ETRS 89)		SUPERFICIE DE CUENCA (km ²) ⁽¹⁾	CAUDAL MÍNIMO ECOLÓGICO (m ³ /s) ⁽²⁾					
		UTM X	UTM Y		SITUACIÓN HIDROLÓGICA ORDINARIA			EMERGENCIA POR SEQUÍA DECLARADA		
					AGUAS ALTAS	AGUAS MEDIAS	AGUAS BAJAS	AGUAS ALTAS	AGUAS MEDIAS	AGUAS BAJAS
ES194MAR001712	Río Nalón V	250.777	4.820.196	4.837,21	26,23	19,59	11,1	26,23	19,59	11,1
ES168MAR001310	Río Teverga I	249.842	4.780.113	69,72	0,32	0,24	0,12	0,16	0,12	0,06
ES168MAR001300	Río Teverga II	248.302	4.783.588	120,91	0,56	0,42	0,21	0,28	0,21	0,11
ES168MAR001290	Río de Laja	248.317	4.784.319	40,22	0,17	0,13	0,07	0,09	0,06	0,04
ES167MAR001280	Río Trubia I	262.715	4.777.517	39,41	0,2	0,18	0,1	0,1	0,09	0,05
ES167MAR001270	Río Trubia II	258.136	4.782.856	129,14	0,65	0,53	0,3	0,32	0,27	0,15
ES170MAR001320	Río Trubia III	259.523	4.804.066	483,28	2,15	1,66	0,91	2,15	1,66	0,91
ES174MAR001430	Arroyo de Sama	256.966	4.808.339	36,34	0,14	0,11	0,06	0,07	0,05	0,03
ES174MAR001410	Río Andallón	258.298	4.808.389	31,54	0,15	0,11	0,06	0,08	0,05	0,03
ES174MAR001400	Río Soto	255.740	4.809.248	25,04	0,14	0,1	0,05	0,07	0,05	0,03
ES171MAR001370	Río Gafo	262.411	4.801.857	27,21	0,12	0,09	0,05	0,06	0,04	0,02
ES194MAR001713	Río Nalón IV	251.936	4.810.061	2.633,63	13,97	10,62	5,89	13,97	10,62	5,89
ES154MAR001130	Río Huerna I	268.816	4.767.513	53,38	0,24	0,21	0,12	0,12	0,1	0,06
ES155MAR001150	Río Huerna II	270.684	4.776.651	113,56	0,55	0,44	0,26	0,28	0,22	0,13
ES153MAR001120	Río Pajares I	272.937	4.767.405	39,88	0,23	0,19	0,11	0,23	0,19	0,11
ES153MAR001110	Río Pajares II	273.164	4.774.553	105,03	0,6	0,49	0,28	0,3	0,25	0,14
ES155MAR001140	Río Naredo	270.216	4.781.992	25,1	0,13	0,11	0,06	0,06	0,05	0,03
ES161MAR001210	Río Lena	273.359	4.786.569	317,02	1,65	1,33	0,78	0,83	0,67	0,39
ES159MAR001190	Río Negro I	277.429	4.782.825	87,1	0,51	0,41	0,23	0,51	0,41	0,23
ES156MAR001172	Río Aller I	290.529	4.772.408	56,16	0,37	0,3	0,17	0,37	0,3	0,17
ES156MAR001171	Arroyo de Llananzanes	290.587	4.771.867	19,53	0,13	0,11	0,06	0,13	0,11	0,06
ES156MAR001160	Río Aller II	290.824	4.776.896	82,42	0,53	0,44	0,23	0,53	0,44	0,23
ES157MAR001181	Arroyo de San Isidro	291.303	4.777.610	99,43	0,59	0,46	0,21	0,59	0,46	0,21
ES158MAR001201	Río Aller III	287.011	4.781.761	223,23	1,37	1,09	0,54	1,37	1,09	0,54
ES158MAR001202	Río Aller IV	278.976	4.782.875	268,66	1,61	1,28	0,64	0,81	0,64	0,32
ES161MAR001220	Río Aller V	273.359	4.786.568	380,23	2,27	1,8	0,94	1,14	0,91	0,47
ES162MAR001230	Río Turón I	278.458	4.787.999	33,86	0,19	0,14	0,09	0,19	0,14	0,09
ES163MAR001240	Río Turón II	273.681	4.788.123	49,32	0,27	0,21	0,13	0,14	0,1	0,06
ES164MAR001260	Río San Juan	274.088	4.793.260	27,86	0,14	0,11	0,07	0,07	0,05	0,03
ES165MAR001250	Río Fresnedo	268.089	4.795.917	56,82	0,25	0,2	0,11	0,13	0,1	0,06
ES146MAR001041	Río Nalón I	313.132	4.780.642	72,97	0,46	0,32	0,15	0,46	0,32	0,15
ES146MAR001042	Río Monasterio	313.131	4.780.642	35,04	0,23	0,17	0,08	0,23	0,17	0,08
ES146MAR001030	Río Nalón II	307.083	4.784.700	135,1	0,87	0,62	0,29	0,87	0,62	0,29
ES146MAR001020	Arroyo de los Arrudos	306.249	4.784.320	66,64	0,36	0,26	0,12	0,36	0,26	0,12
ES147MAR001050	Río Orle	307.096	4.786.356	40,35	0,26	0,19	0,09	0,26	0,19	0,09
ES150MAR001060	Embalses de Tanes y Rioseco	299.159	4.789.139	327,91	2,01	1,44	0,67	2,01	1,44	0,67
ES149MAR001070	Río del Alba	299.770	4.788.051	47,32	0,26	0,18	0,09	0,26	0,18	0,09
ES150MAR001090	Río Raigoso	294.288	4.789.868	25,35	0,14	0,1	0,05	0,14	0,1	0,05
ES150MAR001080	Río Villoria	292.080	4.790.258	36,7	0,22	0,16	0,09	0,22	0,16	0,09
ES152MAR001100	Río Candín	279.606	4.800.050	29,11	0,15	0,11	0,07	0,08	0,06	0,04
ES171MAR001380	Río Nalón III	263.170	4.799.661	1.591,15	9,09	6,88	3,77	9,09	6,88	3,77
ES171MAR001360	Río Nora I	274.517	4.806.517	146,95	0,72	0,53	0,29	0,36	0,27	0,15
ES171MAR001350	Río Nora II	271.140	4.809.995	181,67	0,87	0,64	0,35	0,44	0,32	0,18
ES172MAR001330	Río Noreña	271.560	4.810.689	88,54	0,37	0,27	0,15	0,19	0,14	0,08
ES173MAR001340	Río Nora III	260.435	4.806.325	376,26	1,7	1,26	0,69	0,86	0,63	0,35
ES173MAR001390	Río Llapices o de San Claudio	260.967	4.806.283	20,83	0,09	0,07	0,04	0,04	0,03	0,02
ES173MAR001420	Embalse de Priañes	258.992	4.807.620	381,1	1,72	1,27	0,7	1,72	1,27	0,7
ES145MAR000880	Río Ferrería	258.056	4.828.934	19,44	0,09	0,07	0,04	0,09	0,07	0,04
ES145MAR000900	Arroyo de Raíces	262.971	4.829.451	38,49	0,13	0,09	0,05	0,06	0,05	0,03
ES145MAR000910	Río Villar	264.407	4.826.518	28,47	0,11	0,08	0,04	0,05	0,04	0,02
ES145MAR001010	Río Molleda	265.843	4.826.407	19,91	0,09	0,06	0,03	0,04	0,03	0,02
ES145MAR000930	Río Alvares I	267.712	4.823.551	32,44	0,13	0,1	0,05	0,13	0,1	0,05
ES145MAR000870	Embalse de Trasona	267.398	4.825.454	39,59	0,16	0,12	0,06	0,16	0,12	0,06
ES145MAR001020	Río Alvares II	266.925	4.826.491	64,98	0,3	0,22	0,14	0,15	0,11	0,07
ES145MAR000850	Arroyo de Vioño	266.167	4.831.809	19,03	0,04	0,02	0,01	0,02	0,01	0,01
ES145MAR000960	Río Aboño I	276.027	4.820.125	37,35	0,12	0,09	0,05	0,12	0,09	0,05
ES145MAR000861	Embalse de S. Andrés de los Tacones	277.383	4.820.287	42,86	0,15	0,11	0,06	0,15	0,11	0,06
ES145MAR000990	Río Pinzales	279.751	4.821.798	45,77	0,17	0,13	0,07	0,09	0,06	0,04
ES145MAR000862	Río Aboño II	280.079	4.826.000	106,35	0,45	0,33	0,18	0,23	0,16	0,09

Anexo II. Plan Hidrológico de la DH del CANTÁBRICO OCCIDENTAL (2015-2021)

CÓDIGO MASA	NOMBRE MASA	COORDENADAS EXTREMO INFERIOR (ETRS 89)		SUPERFICIE DE CUENCA (km ²) ⁽¹⁾	CAUDAL MÍNIMO ECOLÓGICO (m ³ /s) ⁽²⁾					
		UTM X	UTM Y		SITUACIÓN HIDROLÓGICA ORDINARIA			EMERGENCIA POR SEQUÍA DECLARADA		
					AGUAS ALTAS	AGUAS MEDIAS	AGUAS BAJAS	AGUAS ALTAS	AGUAS MEDIAS	AGUAS BAJAS
ES145MAR000920	Arroyo de Meredal	286.852	4.823.182	46,39	0,23	0,16	0,1	0,11	0,08	0,05
ES145MAR000890	Río Piles	286.165	4.824.481	62,02	0,34	0,26	0,18	0,17	0,13	0,09
ES145MAR000940	Río España	295.629	4.824.520	69,02	0,28	0,23	0,16	0,14	0,11	0,08
ES145MAR000970	Arroyo de la Ría	302.681	4.816.608	100,81	0,43	0,27	0,17	0,22	0,14	0,09
ES145MAR000950	Río Pivierda	317.212	4.819.206	62,73	0,29	0,18	0,11	0,15	0,09	0,06
ES145MAR000980	Río Espasa	320.782	4.815.932	28,28	0,14	0,09	0,06	0,07	0,05	0,03
ES145MAR001000	Arroyo del Acebo	327.193	4.816.379	28,49	0,14	0,1	0,06	0,14	0,1	0,06
ES143MAR000760	Río Piloña II	306.601	4.803.635	157,3	0,8	0,56	0,35	0,4	0,28	0,18
ES143MAR000761	Río Piloña I	301.198	4.803.300	36,45	0,17	0,12	0,07	0,08	0,06	0,04
ES143MAR000770	Arroyo de la Marea	307.696	4.802.662	91	0,51	0,35	0,2	0,51	0,35	0,2
ES143MAR000810	Río Espinaredo	309.099	4.801.966	66,84	0,38	0,26	0,15	0,38	0,26	0,15
ES143MAR000800	Río Color	316.405	4.804.025	29,25	0,16	0,11	0,06	0,08	0,05	0,03
ES143MAR000790	Río Tendí	317.805	4.803.365	21,98	0,12	0,08	0,05	0,06	0,04	0,02
ES143MAR000780	Río Mampodre	323.305	4.803.910	20,86	0,11	0,08	0,05	0,06	0,04	0,02
ES144MAR000840	Río Piloña III	323.100	4.806.327	512	2,79	1,94	1,18	2,79	1,94	1,18
ES136MAR000700	Arroyo de Valle Moro	321.375	4.791.782	38,46	0,22	0,15	0,08	0,22	0,15	0,08
ES134MAR000680	Río Molizo	331.035	4.780.579	35,33	0,17	0,12	0,06	0,17	0,12	0,06
ES134MAR000670	Río Sella I	331.824	4.779.421	57,1	0,39	0,29	0,17	0,39	0,29	0,17
ES139MAR000710	Río Sella II	327.156	4.797.098	358,68	2,12	1,52	0,87	2,12	1,52	0,87
ES139MAR000740	Río Dobra I	335.242	4.787.389	38,68	0,21	0,17	0,1	0,21	0,17	0,1
ES139MAR000720	Río Dobra II	333.656	4.791.567	82,18	0,46	0,4	0,24	0,46	0,4	0,24
ES139MAR000730	Arroyo de Pelabarda	333.948	4.791.544	22,71	0,14	0,12	0,08	0,14	0,12	0,08
ES139MAR000711	Río Dobra III	327.156	4.797.098	102,95	0,59	0,51	0,31	0,59	0,51	0,31
ES142MAR000750	Río Güeña	327.209	4.802.073	144,62	0,97	0,73	0,46	0,97	0,73	0,46
ES144MAR000830	Río Zardón	329.349	4.808.904	24,58	0,14	0,09	0,06	0,14	0,09	0,06
ES144MAR000820	Río Sella III	332.741	4.810.622	1.245,52	7,17	5,17	3,14	7,17	5,17	3,14
ES133MAR000630	Arroyo de Nueva	343.282	4.813.405	15,15	0,11	0,08	0,05	0,06	0,04	0,02
ES133MAR000640	Arroyo de las Cabras	348.501	4.811.550	121,97	0,46	0,32	0,2	0,46	0,32	0,2
ES133MAR000650	Río Purón	362.401	4.807.170	40,05	0,21	0,15	0,1	0,21	0,15	0,1
ES133MAR000660	Río Cabra	372.238	4.805.764	30,32	0,2	0,14	0,09	0,1	0,07	0,05
ES120MAR000490	Río Deva I	359.474	4.776.401	81,26	0,38	0,3	0,18	0,38	0,3	0,18
ES129MAR000590	Río Cares I	343.849	4.779.527	65,45	0,32	0,25	0,14	0,32	0,25	0,14
ES129MAR000580	Río Duje I	356.903	4.790.201	52,83	0,27	0,24	0,15	0,27	0,24	0,15
ES129MAR000570	Río Duje II	351.429	4.791.154	68,75	0,35	0,31	0,2	0,35	0,31	0,2
ES131MAR000610	Río Cares II	352.554	4.795.794	384,41	1,44	1,25	0,74	1,44	1,25	0,74
ES130MAR000600	Río Casaño	352.554	4.795.794	104,41	0,61	0,47	0,3	0,61	0,47	0,3
ES121MAR000500	Río Quiviesia I	364.510	4.772.460	49,75	0,24	0,19	0,12	0,24	0,19	0,12
ES122MAR000520	Río Frío	366.042	4.773.075	54,31	0,26	0,22	0,13	0,26	0,22	0,13
ES123MAR000510	Río Quiviesia II	367.474	4.777.505	133,51	0,63	0,5	0,3	0,63	0,5	0,3
ES125MAR000540	Río Bullón I	374.238	4.770.353	55,72	0,28	0,23	0,16	0,28	0,23	0,16
ES126MAR000550	Río Deva II	371.764	4.788.185	530,8	2,53	1,97	1,22	2,53	1,97	1,22
ES126MAR000560	Río Urdón	367.600	4.791.765	40,07	0,21	0,18	0,12	0,21	0,18	0,12
ES132MAR000621	Río Deva III	369.828	4.797.837	648,02	3,17	2,51	1,57	3,17	2,51	1,57
ES132MAR000620	Río Cares III - Deva IV	375.735	4.802.094	1.187,32	6,17	4,94	3,07	6,17	4,94	3,07
ES114MAR000430	Embalse de la Cohilla	387.021	4.776.490	89,75	0,44	0,39	0,25	0,44	0,39	0,25
ES114MAR000420	Río Nansa II	388.917	4.779.892	116,73	0,59	0,52	0,32	0,59	0,52	0,32
ES115MAR000460	Río Vendul	386.572	4.787.716	58,09	0,26	0,2	0,12	0,26	0,2	0,12
ES116MAR000450	Arroyo Quivierda	385.766	4.790.129	26,16	0,13	0,09	0,05	0,07	0,05	0,03
ES117MAR000470	Río Lamasón	381.801	4.794.528	81	0,34	0,26	0,17	0,34	0,26	0,17
ES118MAR000480	Río Nansa III	379.318	4.802.459	415,2	1,91	1,51	0,94	1,91	1,51	0,94
ES113MAR000390	Río de Bustriguado	390.504	4.797.295	26,37	0,14	0,09	0,06	0,07	0,05	0,03
ES113MAR000400	Río del Escudo I	390.504	4.797.295	27,62	0,15	0,1	0,07	0,07	0,05	0,03
ES113MAR000410	Río del Escudo II	387.978	4.800.088	71,03	0,38	0,26	0,17	0,19	0,13	0,09
ES096MAR000271	Río Saja II	395.926	4.779.976	203,53	0,84	0,66	0,37	0,84	0,66	0,37
ES098MAR000310	Río Bayones	398.882	4.792.020	39,86	0,18	0,13	0,07	0,18	0,13	0,07
ES098MAR000291	Río Saja III	399.729	4.793.060	340,65	1,51	1,13	0,64	1,51	1,13	0,64
ES098MAR000300	Arroyo de Ceceja	404.791	4.797.905	33,34	0,18	0,12	0,08	0,09	0,06	0,04
ES098MAR000292	Río Saja IV	410.302	4.801.452	473,43	2,07	1,52	0,9	1,04	0,76	0,45
ES100MAR000320	Embalse de Alsa/Torina	418.679	4.771.858	20,96	0,06	0,05	0,03	0,03	0,02	0,02
ES105MAR000330	Río Besaya I	416.079	4.779.061	198,87	0,8	0,6	0,37	0,4	0,3	0,19
ES106MAR000340	Río Casares	414.758	4.782.601	25,73	0,13	0,09	0,06	0,07	0,05	0,03

Anexo II. Plan Hidrológico de la DH del CANTÁBRICO OCCIDENTAL (2015-2021)

CÓDIGO MASA	NOMBRE MASA	COORDENADAS EXTREMO INFERIOR (ETRS 89)		SUPERFICIE DE CUENCA (km ²) ⁽¹⁾	CAUDAL MÍNIMO ECOLÓGICO (m ³ /s) ⁽²⁾					
		UTM X	UTM Y		SITUACIÓN HIDROLÓGICA ORDINARIA			EMERGENCIA POR SEQUÍA DECLARADA		
					AGUAS ALTAS	AGUAS MEDIAS	AGUAS BAJAS	AGUAS ALTAS	AGUAS MEDIAS	AGUAS BAJAS
ES108MAR000352	Arroyo de los Llares I	409.133	4.781.455	42,36	0,19	0,14	0,08	0,19	0,14	0,08
ES108MAR000351	Arroyo de los Llares II	414.433	4.783.048	62,64	0,28	0,2	0,12	0,14	0,1	0,06
ES111MAR000370	Río Besaya II	413.834	4.788.641	363,73	1,67	1,21	0,74	0,84	0,61	0,37
ES111MAR000360	Río Cieza	413.101	4.786.126	41,75	0,24	0,16	0,1	0,24	0,16	0,1
ES112MAR000380	Río Besaya III	414.987	4.802.956	979,16	4,47	3,24	2	2,25	1,63	1
ES089MAR000190	Río de la Magdalena	427.287	4.780.111	83,8	0,46	0,33	0,21	0,46	0,33	0,21
ES088MAR000170	Río Pas I	433.197	4.779.067	96,03	0,51	0,36	0,22	0,51	0,36	0,22
ES088MAR000180	Río Troja	432.596	4.779.399	24,64	0,13	0,1	0,06	0,13	0,1	0,06
ES090MAR000210	Río Pas II	426.552	4.781.109	235,78	1,36	0,97	0,6	1,36	0,97	0,6
ES090MAR000200	Río Pas III	423.217	4.792.501	331,64	1,9	1,36	0,86	1,9	1,36	0,86
ES091MAR000220	Río Pisueña I	431.265	4.790.124	110	0,73	0,5	0,33	0,73	0,5	0,33
ES092MAR000250	Río Pisueña II	422.464	4.797.288	562,3	3,4	2,39	1,59	3,4	2,39	1,59
ES092MAR000230	Río Pas IV	423.296	4.805.244	618,82	3,77	2,65	1,78	3,77	2,65	1,78
ES087MAR000160	Río de la Mina y Río Obregón	430.622	4.803.185	28,71	0,23	0,16	0,12	0,12	0,08	0,06
ES086MAR000150	Río Miera I	442.445	4.791.542	76,02	0,52	0,33	0,21	0,52	0,33	0,21
ES086MAR000130	Río Revilla	442.723	4.800.155	27,85	0,14	0,09	0,06	0,14	0,09	0,06
ES086MAR000140	Arroyo de Pámanes	441.113	4.803.481	34,52	0,21	0,15	0,11	0,21	0,15	0,11
ES086MAR000120	Río Aguanaz	442.610	4.806.962	52,23	0,3	0,2	0,13	0,3	0,2	0,13
ES086MAR000110	Río Pontones	442.424	4.807.424	29,59	0,18	0,12	0,07	0,18	0,12	0,07
ES086MAR000100	Río Miera II	441.968	4.808.403	290,61	1,83	1,21	0,8	1,83	1,21	0,8
ES085MAR000080	Río Campiázo	452.139	4.812.161	67,43	0,38	0,25	0,16	0,19	0,12	0,08
ES078MAR000020	Río Asón I	455.492	4.792.458	134,72	0,51	0,34	0,2	0,51	0,34	0,2
ES079MAR000030	Río Gándara	460.537	4.783.972	90,9	0,45	0,32	0,2	0,45	0,32	0,2
ES079MAR000040	Río Calera	462.578	4.788.417	41,03	0,19	0,13	0,09	0,1	0,07	0,04
ES083MAR0002310	Río Carranza	469.882	4.788.095	94,66	0,4	0,28	0,19	0,4	0,28	0,19
ES078MAR000050	Río Asón II	464.606	4.792.308	471,12	2,17	1,49	0,95	2,17	1,49	0,95
ES084MAR000060	Río Asón III	465.998	4.799.807	548,39	2,58	1,78	1,15	2,58	1,78	1,15
ES084MAR000070	Río Ruahermosa	466.075	4.799.210	49,28	0,25	0,18	0,13	0,12	0,09	0,07
ES085MAR000090	Río Clarín	459.832	4.801.679	46,46	0,28	0,19	0,12	0,28	0,19	0,12
ES076MAR000012	Río Agüera I	479.176	4.793.563	53,91	0,24	0,18	0,12	0,12	0,09	0,06
ES076MAR000011	Río Agüera II	473.750	4.801.559	127,23	0,64	0,47	0,34	0,64	0,47	0,34
ES516MAR0002310	Río Sámano	483.030	4.802.360	35,1	0,19	0,14	0,11	0,09	0,07	0,05
ES516MAR0002300	Río Mioño	484.241	4.801.269	25,26	0,14	0,1	0,08	0,07	0,05	0,04

⁽¹⁾ Aguas altas: enero, febrero, marzo, abril. Aguas medias: mayo, junio, noviembre, diciembre. Aguas bajas: julio, agosto, septiembre, octubre.

⁽²⁾ La "Superficie cuenca" comprende la cuenca vertiente total hasta el punto de aguas abajo de cada masa de agua o tramo.

Apéndice 5.2. Distribución temporal de caudales máximos ecológicos

CÓDIGO	RÍO	EMBALSE	CAUDAL (m ³ /s)											
			Oct	Nov	Dic	Ene	Feb	Mar	Abr	May	Jun	Jul	Ago	Sep
ES234MAR0002150	Río Navia V	Arbón	220	220	220	220	220	220	220	220	220	220	220	220
ES194MAR0001711	Río Narcea V	La Barca	110	110	110	110	110	110	110	110	55	55	55	110
ES171MAR0001380	Río Nalón III	Tanes - Rioseco	87	87	87	87	87	87	87	87	32	32	87	87
ES118MAR000480	Río Nansa III	Palombera	20	20	20	20	16	16	16	16	20	20	20	20
ES105MAR000330	Río Besaya I	Alsa - Torina	8	8	8	8	8	8	8	8	8	8	8	8

Apéndice 5.3. Distribución temporal de caudales mínimos ecológicos en reservas naturales fluviales

Código masa	Nombre masa	Coordenadas extremo inferior (ETRS 89)		Superficie de cuenca (km ²)	Caudal mínimo ecológico (m ³ /s)		
		UTM X	UTM Y		Situación hidrológica ordinaria		
					Aguas altas	Aguas medias	Aguas bajas
ES225MAR0002100	Río Agüeira	187.496	4.800.496	291,26	2,96	1,99	1,24
ES135MAR000690	Río Ponga	320.609	4.788.907	86,50	0,88	0,61	0,31
ES236MAR0002170	Río Porcia	186.883	4.830.625	143,84	1,35	0,93	0,61
ES182MAR0001530	Río Naviego	215.399	4.773.053	42,94	0,39	0,31	0,16
ES191MAR0001670	Río Somiedo y Saliencia	235.495	4.779.096	132,68	1,08	0,83	0,41
ES125MAR000530	Río Bullón II	370.364	4.778.560	152,34	1,33	1,04	0,70
ES114MAR000440	Río Nansa	385.771	4.774.521	79,39	0,72	0,63	0,39
ES182MAR0001510	Río Cibeá y Arroyo de la	218.751	4.774.523	51,05	0,56	0,41	0,22

Anexo II. Plan Hidrológico de la DH del CANTÁBRICO OCCIDENTAL (2015-2021)

Código masa	Nombre masa	Coordenadas extremo inferior (ETRS 89)		Superficie de cuenca (km ²)	Caudal mínimo ecológico (m ³ /s)		
		UTM X	UTM Y		Situación hidrológica ordinaria		
					Aguas altas	Aguas medias	Aguas bajas
	Serratina						
ES094MAR000260	Cabecera del Saja	394.915	4.773.893	31,16	0,23	0,20	0,13
ES096MAR000272	Río Argonza y Río Queriendo	403.401	4.776.570	74,86	0,52	0,39	0,22
ES096MAR000280	Arroyo de Viaña	394.490	4.784.238	21,05	0,18	0,14	0,07
ES207MAR001890	Río de Ortigal hasta la junta con el río das Pontes	179.889	4.753.787	66,98	1,00	0,59	0,36
ES208MAR001930	Río de Murias hasta la junta con el río Balouta	180.873	4.765.356	42,32	0,48	0,32	0,20
ES208MAR001940	Río Moia hasta la población de Moia	175.691	4.765.724	44,60	0,43	0,29	0,20

APÉNDICE 6. OBJETIVOS MEDIOAMBIENTALES

Apéndice 6.1. Objetivos medioambientales para las masas de agua superficial naturales

CATEGORÍA MASA	CÓDIGO MASA	NOMBRE MASA	HORIZONTE DE CUMPLIMIENTO		EXCEPCIÓN ART. DMA
			ECOLÓGICO	QUÍMICO	
Río	ES238MAR002190	Río Eo I	2015	2015	
	ES240MAR002260	Río Lua	2015	2015	
	ES239MAR002200	Río Rodil	2015	2015	
	ES239MAR002210	Río Das Colas	2015	2015	
	ES240MAR002230	Río Eo II	2015	2015	
	ES240MAR002250	Arroyo de Judan	2015	2015	
	ES240MAR002240	Río Bidueiro	2015	2015	
	ES240MAR002220	Río de Riotorto	2015	2015	
	ES243MAR002290	Río Turia	2015	2015	
	ES244MAR002280	Río Eo III	2015	2015	
	ES244MAR002270	Río Trabada	2015	2015	
	ES237MAR002180	Río Suarón	2015	2015	
	ES245MAR002400	Río Grande	2015	2015	
	ES245MAR002410	Río Pequeño	2015	2015	
	ES236MAR002170	Río Porcia	2015	2015	
	ES209MAR001980	Río Lamas	2015	2015	
	ES209MAR001970	Río Suarna	2015	2015	
	ES204MAR001840	Río Navia I	2015	2015	
	ES204MAR001830	Río Bolles	2015	2015	
	ES204MAR001820	Río Narón	2015	2015	
	ES205MAR001850	Río del Toural y Río Cervantes	2015	2015	
	ES206MAR001870	Río Navia II	2015	2015	
	ES206MAR001880	Arroyo de Quindós	2015	2015	
	ES206MAR001860	Arroyo de Donsal	2015	2015	
	ES207MAR001890	Río Ser I	2015	2015	
	ES206MAR001950	Río Ser II	2015	2015	
	ES208MAR001901	Río Navia III	2015	2015	
	ES208MAR001920	Río Queizán	2015	2015	
	ES208MAR001940	Arroyo de Vesada Fonte	2015	2015	
	ES208MAR001960	Río Rao I	2015	2015	
	ES208MAR001930	Río Rao II	2015	2015	
	ES208MAR001910	Río Rao III	2015	2015	
	ES208MAR001902	Río Navia IV	2015	2015	
	ES210MAR001990	Río de Bustelin	2015	2015	
	ES211MAR002000	Río Ibias I	2015	2015	
	ES213MAR002010	Río Luña	2015	2015	
	ES213MAR002020	Arroyo de Pelliceira	2015	2015	
	ES217MAR002030	Río Aviouga	2015	2015	
	ES217MAR002040	Río Ibias II	2015	2015	

Anexo II. Plan Hidrológico de la DH del CANTÁBRICO OCCIDENTAL (2015-2021)

CATEGORÍA MASA	CÓDIGO MASA	NOMBRE MASA	HORIZONTE DE CUMPLIMIENTO		EXCEPCIÓN ART. DMA
			ECOLÓGICO	QUÍMICO	
	ES219MAR002050	Arroyo del Oro	2015	2015	
	ES223MAR002070	Río Lloredo	2015	2015	
	ES225MAR002080	Río Agüeira I	2015	2015	
	ES229MAR002090	Río Ahio	2015	2015	
	ES225MAR002100	Río Agüeira II	2015	2015	
	ES232MAR002110	Río Urubio	2015	2015	
	ES233MAR002130	Río Carbonel	2015	2015	
	ES234MAR002140	Río de Meiro	2015	2015	
	ES203MAR001810	Río Barayo	2015	2015	
	ES202MAR001800	Río Negro II	2015	2015	
	ES197MAR001750	Río Navelgas y Bárcena	2015	2015	
	ES196MAR001760	Río Naraval	2015	2015	
	ES199MAR001790	Río Llorin	2015	2015	
	ES200MAR001780	Río Mallene	2015	2015	
	ES200MAR001770	Río Esva	2015	2015	
	ES195MAR001740	Río Esqueiro	2015	2015	
	ES195MAR001730	Río Uncín y Sangreña	2015	2015	
	ES180MAR001490	Arroyo del Coto	2015	2015	
	ES179MAR001482	Río Muniellos I	2015	2015	
	ES179MAR001481	Río Muniellos II	2015	2015	
	ES177MAR001460	Río Narcea I	2015	2015	
	ES177MAR001470	Río Guillón	2015	2015	
	ES182MAR001530	Río Naviego I	2015	2015	
	ES182MAR001520	Río Naviego II	2015	2015	
	ES189MAR001640	Río Arganza II	2015	2015	
	ES182MAR001510	Río Cibea y Arroyo de la Serratina	2015	2015	
	ES182MAR001500	Río Cibea	2015	2015	
	ES183MAR001550	Río Narcea II	2015	2015	
	ES183MAR001540	Río Antrago	2015	2015	
	ES187MAR001560	Río Onón	2015	2015	
	ES189MAR001650	Río Narcea III	2015	2015	
	ES188MAR001570	Río Arganza I	2015	2015	
	ES189MAR001590	Río Gera	2015	2015	
	ES189MAR001610	Río Rodical	2021	2015	
	ES189MAR001622	Río Faxerua	2015	2015	
	ES189MAR001621	Arroyo de Genestaza	2015	2015	
	ES189MAR001630	Río Cauxa	2021	2015	
	ES189MAR001580	Río Lleiroso	2015	2015	
	ES190MAR001680	Río Pigüeña	2015	2015	
	ES191MAR001670	Río Somiedo y Saliencia	2015	2015	
	ES193MAR001700	Río Somiedo y Pigüeña	2015	2015	
	ES193MAR001690	Río Nonaya	2015	2015	
	ES194MAR001720	Río Aranguín	2015	2015	
	ES175MAR001440	Río Cubia I	2015	2015	
	ES175MAR001450	Río Cubia II	2015	2015	
	ES194MAR001712	Río Nalón V	2015	2015	
	ES168MAR001310	Río Teverga I	2015	2015	
	ES168MAR001300	Río Teverga II	2015	2015	
	ES168MAR001290	Río de Laja	2015	2015	
	ES167MAR001280	Río Trubia I	2015	2015	
	ES167MAR001270	Río Trubia II	2015	2015	
	ES170MAR001320	Río Trubia III	2015	2015	
	ES174MAR001430	Arroyo de Sama	2015	2015	
	ES174MAR001410	Río Andallón	2015	2015	
	ES174MAR001400	Río Soto	2015	2015	
	ES171MAR001370	Río Gafo	2021	2015	4.4
	ES154MAR001130	Río Huerna I	2015	2015	
	ES155MAR001150	Río Huerna II	2015	2015	
	ES153MAR001120	Río Pajares I	2015	2015	
	ES153MAR001110	Río Pajares II	2015	2015	
	ES155MAR001140	Río Naredo	2015	2015	
	ES161MAR001210	Río Lena	2015	2015	

Anexo II. Plan Hidrológico de la DH del CANTÁBRICO OCCIDENTAL (2015-2021)

CATEGORÍA MASA	CÓDIGO MASA	NOMBRE MASA	HORIZONTE DE CUMPLIMIENTO		EXCEPCIÓN
			ECOLÓGICO	QUÍMICO	ART. DMA
	ES159MAR001190	Río Negro I	2015	2015	
	ES156MAR001172	Río Aller I	2015	2015	
	ES156MAR001171	Arroyo de Llananzanes	2015	2015	
	ES156MAR001160	Río Aller II	2015	2015	
	ES157MAR001181	Arroyo de San Isidro	2015	2015	
	ES158MAR001201	Río Aller III	2015	2015	
	ES158MAR001202	Río Aller IV	2015	2015	
	ES162MAR001230	Río Turón I	2015	2015	
	ES165MAR001250	Río Fresnedo	2015	2015	
	ES146MAR001041	Río Nalón I	2015	2015	
	ES146MAR001042	Río Monasterio	2015	2015	
	ES146MAR001030	Río Nalón II	2015	2015	
	ES146MAR001020	Arroyo de los Arrudos	2015	2015	
	ES147MAR001050	Río Orle	2015	2015	
	ES149MAR001070	Río del Alba	2015	2015	
	ES150MAR001090	Río Raigoso	2015	2015	
	ES150MAR001080	Río Villoria	2015	2015	
	ES171MAR001360	Río Nora I	2021	2015	4.4
	ES172MAR001330	Río Noreña	2021	2015	4.4
	ES145MAR000880	Río Ferrería	2015	2015	
	ES145MAR000900	Arroyo de Raices	2015	2015	
	ES145MAR000910	Río Villar	2015	2015	
	ES145MAR001010	Río Molleda	2015	2015	
	ES145MAR000930	Río Alvares I	2021	2015	4.4
	ES145MAR000850	Arroyo de Vioño	2021	2015	4.4
	ES145MAR000960	Río Aboño I	2021	2015	4.4
	ES145MAR000990	Río Pinzales	2021	2015	4.4
	ES145MAR000920	Arroyo de Meredal	2015	2015	
	ES145MAR000940	Río España	2015	2015	
	ES145MAR000970	Arroyo de la Ría	2015	2015	
	ES145MAR000950	Río Pivierda	2015	2015	
	ES145MAR000980	Río Espasa	2015	2015	
	ES145MAR001000	Arroyo del Acebo	2015	2015	
	ES143MAR000760	Río Piloña II	2015	2015	
	ES143MAR000761	Río Piloña I	2021	2015	4.4
	ES143MAR000770	Arroyo de la Marea	2015	2015	
	ES143MAR000810	Río Espinaredo	2015	2015	
	ES143MAR000800	Río Color	2015	2015	
	ES143MAR000790	Río Tendi	2015	2015	
	ES143MAR000780	Río Mampodre	2015	2015	
	ES144MAR000840	Río Piloña III	2015	2015	
	ES135MAR000690	Río Ponga	2015	2015	
	ES136MAR000700	Arroyo de Valle Moro	2015	2015	
	ES134MAR000680	Río Molizo	2015	2015	
	ES134MAR000670	Río Sella I	2015	2015	
	ES139MAR000710	Río Sella II	2015	2015	
	ES139MAR000740	Río Dobra I	2015	2015	
	ES139MAR000720	Río Dobra II	2015	2015	
	ES139MAR000730	Arroyo de Pelabarda	2015	2015	
	ES139MAR000711	Río Dobra III	2015	2015	
	ES142MAR000750	Río Güeña	2015	2015	
	ES144MAR000830	Río Zardón	2015	2015	
	ES144MAR000820	Río Sella III	2015	2015	
	ES133MAR000630	Arroyo de Nueva	2015	2015	
	ES133MAR000640	Arroyo de las Cabras	2015	2015	
	ES133MAR000650	Río Purón	2015	2015	
	ES133MAR000660	Río Cabra	2015	2015	
	ES120MAR000490	Río Deva I	2015	2015	
	ES129MAR000590	Río Cares I	2015	2015	
	ES129MAR000580	Río Duje I	2015	2015	
	ES129MAR000570	Río Duje II	2021	2015	4.4
	ES131MAR000610	Río Cares II	2015	2015	

Anexo II. Plan Hidrológico de la DH del CANTÁBRICO OCCIDENTAL (2015-2021)

CATEGORÍA MASA	CÓDIGO MASA	NOMBRE MASA	HORIZONTE DE CUMPLIMIENTO		EXCEPCIÓN ART. DMA
			ECOLÓGICO	QUÍMICO	
	ES130MAR000600	Río Casaño	2015	2015	
	ES121MAR000500	Río Quiviesa I	2015	2015	
	ES122MAR000520	Río Frío	2015	2015	
	ES123MAR000510	Río Quiviesa II	2015	2015	
	ES125MAR000540	Río Bullón I	2015	2015	
	ES125MAR000530	Río Bullón II	2015	2015	
	ES126MAR000550	Río Deva II	2015	2015	
	ES126MAR000560	Río Urdón	2015	2015	
	ES132MAR000621	Río Deva III	2015	2015	
	ES132MAR000620	Río Cares III- Deva IV	2015	2015	
	ES114MAR000440	Río Nansa I	2015	2015	
	ES114MAR000420	Río Nansa II	2015	2015	
	ES115MAR000460	Río Vendul	2015	2015	
	ES116MAR000450	Arroyo Quivierda	2015	2015	
	ES117MAR000470	Río Lamasón	2015	2015	
	ES118MAR000480	Río Nansa III	2015	2015	
	ES113MAR000390	Río de Bustriguado	2015	2015	
	ES113MAR000400	Río del Escudo I	2015	2015	
	ES113MAR000410	Río del Escudo II	2015	2015	
	ES094MAR000260	Río Saja I	2015	2015	
	ES096MAR000272	Río Argonza y Río Queriendo	2015	2015	
	ES096MAR000271	Río Saja II	2015	2015	
	ES096MAR000280	Arroyo de Viaña	2015	2015	
	ES098MAR000310	Río Bayones	2015	2015	
	ES098MAR000291	Río Saja III	2015	2015	
	ES098MAR000300	Arroyo de Ceceja	2015	2015	
	ES098MAR000292	Río Saja IV	2015	2015	
	ES106MAR000340	Río Casares	2015	2015	
	ES108MAR000352	Arroyo de los Llares I	2015	2015	
	ES108MAR000351	Arroyo de los Llares II	2015	2015	
	ES111MAR000370	Río Besaya II	2015	2015	
	ES111MAR000360	Río Cieza	2015	2015	
	ES089MAR000190	Río de la Magdalena	2015	2015	
	ES088MAR000170	Río Pas I	2015	2015	
	ES088MAR000180	Río Troja	2015	2015	
	ES090MAR000210	Río Pas II	2015	2015	
	ES091MAR000220	Río Pisueña I	2015	2015	
	ES092MAR000250	Río Pisueña II	2015	2015	
	ES092MAR000230	Río Pas IV	2015	2015	
	ES087MAR000160	Río de la Mina y Río Obregón	2021	2015	4.4
	ES086MAR000150	Río Miera I	2015	2015	
	ES086MAR000130	Río Revilla	2021	2015	4.4
	ES086MAR000140	Arroyo de Pámanes	2015	2015	
	ES086MAR000120	Río Aguanaz	2021	2015	4.4
	ES086MAR000110	Río Pontones	2021	2015	4.4
	ES086MAR000100	Río Miera II	2015	2015	
	ES085MAR000080	Río Campiázo	2015	2015	
	ES078MAR000020	Río Asón I	2015	2015	
	ES079MAR000030	Río Gándara	2015	2015	
	ES079MAR000040	Río Calera	2015	2015	
	ES083MAR0002310	Río Carranza	2015	2015	
	ES078MAR000050	Río Asón II	2015	2015	
	ES084MAR000060	Río Asón III	2015	2015	
	ES084MAR000070	Río Ruahermosa	2015	2015	
	ES085MAR000090	Río Clarín	2021	2015	4.4
	ES076MAR000012	Río Agüera I	2015	2015	
	ES076MAR000011	Río Agüera II	2015	2015	
	ES516MAR0002300	Río Mioño	2021	2015	4.4
Lago	ES191MAL000030	Lago Negro	2015	2015	
	ES191MAL000020	Lago del Valle	2015	2015	
	ES141MAL000040	Complejo Lagos de Covadonga- Lago Enol	2015	2015	
	ES141MAL000050	Complejo Lagos de Covadonga- Lago de La	2015	2015	

Anexo II. Plan Hidrológico de la DH del CANTÁBRICO OCCIDENTAL (2015-2021)

CATEGORÍA MASA	CÓDIGO MASA	NOMBRE MASA	HORIZONTE DE CUMPLIMIENTO		EXCEPCIÓN ART. DMA
			ECOLÓGICO	QUÍMICO	
		Ercina			
	ES087MAL000060	Pozón de la Dolores	2027	2027	4.4
Transición	ES244MAT000020	Estuario del Eo	2015	2015	
	ES200MAT000040	Estuario del Esva	2021	2015	4.4
	ES194MAT000050	Estuario del Nalón	2015	2015	
	ES145MAT000070	Estuario de Villaviciosa	2021	2015	4.4
	ES144MAT000080	Estuario de Ribadesella	2021	2015	4.4
	ES132MAT000090	Estuario de Tina Mayor	2015	2015	
	ES118MAT000100	Estuario de Tina Menor	2015	2015	
	ES113MAT000110	Marismas de San Vicente de la Barquera	2015	2015	
	ES113MAT000120	Ría de Oyambre	2015	2015	
	ES112MAT000130	Ría de San Martín de la Arena	2021	2021	4.4
	ES092MAT000140	Ría de Mogro	2015	2015	
	ES085MAT000180	Ría de Ajo	2015	2015	
	ES085MAT000190	Marismas de Joyel	2015	2015	
	ES085MAT000200	Marismas Victoria	2015	2015	
	ES085MAT000210	Marismas de Santoña	2015	2015	
ES076MAT000230	Ría de Oriñón	2015	2015		
Costera	ES000MAC000050	Avilés costa	2015	2015	
	ES000MAC000030	Navia costa	2015	2015	
	ES000MAC000020	Costa Oeste Asturias	2015	2015	
	ES000MAC000021	Eo costa	2015	2015	
	ES000MAC000070	Costa Este Asturias	2015	2015	
	ES000MAC000071	Ribadesella Costa	2021	2015	4.4
	ES000MAC000040	Nalón costa	2015	2015	
	ES000MAC000080	Oyambre costa	2015	2015	
	ES000MAC000090	Suances costa	2015	2015	
	ES000MAC000100	Virgen del Mar costa	2015	2015	
	ES000MAC000120	Noja costa	2015	2015	
	ES000MAC000140	Castro costa	2015	2015	
	ES000MAC000110	Santander costa	2015	2015	
	ES000MAC000130	Santoña costa	2015	2015	

Apéndice 6.2. Objetivos medioambientales para las masas de agua superficial muy modificadas

CATEGORÍA MASA	CÓDIGO MASA	NOMBRE MASA	HORIZONTE DE CUMPLIMIENTO		EXCEPCIÓN ART. DMA
			ECOLÓGICO	QUÍMICO	
Río muy modificada	ES234MAR002150	Río Navia V	2021	2015	4.4
	ES189MAR001660	Río Narcea IV	2015	2015	
	ES194MAR001711	Río Narcea V	2015	2015	
	ES194MAR001713	Río Nalón IV	2015	2015	
	ES161MAR001220	Río Aller V	2021	2015	
	ES163MAR001240	Río Turón II	2021	2015	4.4
	ES164MAR001260	Río San Juan	2021	2015	4.4
	ES152MAR001100	Río Candín	2021	2015	4.4
	ES171MAR001380	Río Nalón III	2015	2021	4.4
	ES145MAR001020	Río Alvares II	2021	2021	4.4
	ES145MAR000862	Río Aboño II	2021	2021	4.4
	ES145MAR000890	Río Piles	2021	2015	4.4
	ES105MAR000330	Río Besaya I	2015	2015	
	ES112MAR000380	Río Besaya III	2015	2015	
	ES090MAR000200	Río Pas III	2015	2015	
ES516MAR002310	Río Sámano	2021	2015	4.4	
Río muy modificada (embalse)	ES222MAR002060	Embalse de Salime	2015	2021	4.4
	ES232MAR002120	Embalse de Doiras	2015	2021	4.4
	ES234MAR002160	Embalse de Arbón	2015	2021	4.4
	ES189MAR001600	Embalse de la Barca	2021	2015	4.4
	ES150MAR001060	Embalse de Tanes-Rioseco	2015	2015	
	ES173MAR001420	Embalse de Priañes	2015	2015	
	ES145MAR000870	Embalse de Trasona	2027	2015	4.4
	ES145MAR000861	Embalse de San Andrés de los Tacones	2015	2015	
	ES114MAR000430	Embalse de La Cohilla	2015	2015	
ES100MAR000320	Embalse de Alsa-Torina	2015	2015		

Anexo II. Plan Hidrológico de la DH del CANTÁBRICO OCCIDENTAL (2015-2021)

CATEGORÍA MASA	CÓDIGO MASA	NOMBRE MASA	HORIZONTE DE CUMPLIMIENTO		EXCEPCIÓN ART. DMA
			ECOLÓGICO	QUÍMICO	
Transición	ES234MAT000030	Estuario de Navia	2021	2015	4.4
	ES145MAT000060	Estuario de Avilés	2021	2021	4.4
	ES087MAT000150	Bahía de Santander-Puerto	2015	2015	
	ES087MAT000160	Bahía de Santander-Interior	2021	2021	4.4
	ES087MAT000170	Bahía de Santander-Páramos	2015	2015	
Costera	ES000MAC000060	Gijón costa	2015	2015	

Apéndice 6.3. Objetivos medioambientales para las masas de agua superficial artificiales

CATEGORÍA MASA	CÓDIGO MASA	NOMBRE MASA	HORIZONTE DE CUMPLIMIENTO		EXCEPCIÓN ART. DMA
			ECOLÓGICO	QUÍMICO	
Lago	ES171MAL000030	Alfilorios	2015	2015	
	ES111MAL000040	Reocín	2027	2027	4.4

Apéndice 6.4. Objetivos medioambientales para las masas de agua subterránea

CÓDIGO MASA	NOMBRE MASA	HORIZONTE DE CUMPLIMIENTO		EXCEPCIÓN ART. DMA
		CUANTITATIVO	QUÍMICO	
12.001	Eo-Navia-Narcea	2015	2015	
12.002	Somiedo-Trubia-Pravia	2015	2015	
12.003	Candás	2015	2015	
12.004	Llantones-Pinzales-Noreña	2015	2015	
12.005	Villaviciosa	2015	2015	
12.006	Oviedo-Cangas de Onís	2015	2015	
12.007	Llanes-Ribadesella	2015	2015	
12.008	Santillana-San Vicente de la Barquera	2015	2015	
12.009	Santander-Camargo	2015	2015	
12.010	Alisas-Ramales	2015	2015	
12.011	Castro Urdiales	2015	2015	
12.012	Cuenca Carbonífera Asturiana	2015	2015	
12.013	Región del Ponga	2015	2015	
12.014	Picos de Europa-Panes	2015	2015	
12.015	Cabuérniga	2015	2015	
12.016	Puente Viesgo-Besaya	2015	2015	
12.017	Puerto del Escudo	2015	2015	
12.018	Alto Deva-Alto Cares	2015	2015	
12.019	Peña Ubiña-Peña Rueda	2015	2015	
12.020	Cabecera del Navia	2015	2015	

Apéndice 6.5. Objetivos medioambientales para las masas de agua con objetivos menos rigurosos

CATEGORÍA MASA	CÓDIGO MASA	NOMBRE MASA	HORIZONTE DE CUMPLIMIENTO		EXCEPCIÓN ART. DMA
			ECOLÓGICO	QUÍMICO	
Río	ES173MAR001340	Río Nora III	2021	2015	4.5
	ES173MAR001390	Río de San Claudio	2021	2015	4.5
Río muy modificado	ES171MAR001350	Río Nora II	2021	2015	4.5

Apéndice 6.6. Nuevas modificaciones previstas en masas de agua superficial

CÓDIGO MASA	NOMBRE MASA	PREVISIÓN DE NUEVA MODIFICACIÓN
ES087MAT000150	Bahía de Santander-Puerto	Ampliación de la zona portuaria

Apéndice 6.7. Nuevas modificaciones previstas en masas de agua subterránea

CÓDIGO MASA	NOMBRE MASA	PREVISIÓN DE NUEVA MODIFICACIÓN
12.012	Cuenca carbonífera asturiana	Alteración de nivel piezométrico por cese de explotación minera

Anexo II. Plan Hidrológico de la DH del CANTÁBRICO OCCIDENTAL (2015-2021)

APÉNDICE 7. REGISTRO DE ZONAS PROTEGIDAS

Apéndice 7.1. Zonas de captación de agua superficial para abastecimiento

CÓDIGO ZONA PROTEGIDA	CÓDIGO MASA	NOMBRE DE LA MASA	VOLUMEN MEDIO (m ³ /día)	POBLACIÓN ABASTECIDA ESTIMADA
ES018ZCCM1801100005	ES245MAR002400	Río Grande	518,00	2.740
ES018ZCCM1801100006	ES076MAR000011	Río Agüera II	2.305,45	6.587
ES018ZCCM1801100007	ES076MAR000012	Río Agüera I	11,20	32
ES018ZCCM1801100009	ES078MAR000020	Río Asón I	49,36	-
ES018ZCCM1801100010	ES078MAR000050	Río Asón II	542,85	1.551
ES018ZCCM1801100011	ES079MAR000030	Río Gándara	283,85	811
ES018ZCCM1801100012	ES083MAR002310	Río Carranza	264,60	756
ES018ZCCM1801100013	ES084MAR000060	Río Asón III	12.278,35	35.081
ES018ZCCM1801100014	ES084MAR000070	Río Ruahermosa	45,15	129
ES018ZCCM1801100015	ES085MAR000080	Río Campiazo	1.799,70	5.142
ES018ZCCM1801100016	ES085MAR000090	Río Clarín	74,90	214
ES018ZCCM1801100018	ES086MAR000100	Río Miera II	1.284,85	3.671
ES018ZCCM1801100020	ES090MAR000200	Río Pas III	32.175,81	91.930
ES018ZCCM1801100021	ES091MAR000220	Río Pisueña I	953,75	2.725
ES018ZCCM1801100022	ES092MAR000230	Río Pas IV	5.038,95	14.397
ES018ZCCM1801100023	ES092MAR000250	Río Pisueña II	16.130,95	45.965
ES018ZCCM1801100024	ES098MAR000291	Río Saja III	2.245,95	6.417
ES018ZCCM1801100025	ES098MAR000292	Río Saja IV	4.798,50	13.710
ES018ZCCM1801100026	ES098MAR000300	Arroyo de Ceceja	457,45	1.307
ES018ZCCM1801100027	ES105MAR000330	Río Besaya I	281,40	804
ES018ZCCM1801100028	ES111MAR000360	Río Cieza	21.975,80	62.788
ES018ZCCM1801100029	ES111MAR000370	Río Besaya II	1.814,05	33.521
ES018ZCCM1801100030	ES112MAR000380	Río Besaya III	173,90	-
ES018ZCCM1801100031	ES114MAR000440	Río Nansa I	32,75	-
ES018ZCCM1801100032	ES115MAR000460	Río Vendul	45,85	131
ES018ZCCM1801100033	ES117MAR000470	Río Lamasón	212,45	607
ES018ZCCM1801100034	ES120MAR000490	Río Deva I	324,95	647
ES018ZCCM1801100035	ES121MAR000500	Río Quiviesa I	99,05	283
ES018ZCCM1801100036	ES125MAR000530	Río Bullón II	17,50	50
ES018ZCCM1801100037	ES132MAR000620	Río Cares III- Deva IV	40,00	-
ES018ZCCM1801100038	ES133MAR000630	Arroyo de Nueva	350,00	1.000
ES018ZCCM1801100039	ES139MAR000711	Río Dobra III	741,30	2.118
ES018ZCCM1801100040	ES142MAR000750	Río Güeña	177,32	478
ES018ZCCM1801100041	ES143MAR000760	Río Piloña II	391,95	1.007
ES018ZCCM1801100042	ES143MAR000770	Arroyo de la Marea	13,00	-
ES018ZCCM1801100043	ES144MAR000840	Río Piloña III	178,15	509
ES018ZCCM1801100044	ES145MAR000890	Río Piles	269,15	769
ES018ZCCM1801100045	ES145MAR000910	Río Villar	12.029,39	33.049
ES018ZCCM1801100046	ES145MAR000940	Río España	285,38	608
ES018ZCCM1801100047	ES145MAR000950	Río Pivierda	94,00	-
ES018ZCCM1801100048	ES145MAR001000	Arroyo del Acebo	396,20	1.132
ES018ZCCM1801100050	ES146MAR001041	Río Nalón I	123,90	354
ES018ZCCM1801100051	ES150MAR001060	Embalses de Tanes-Rioseco	52.824,00	150.928
ES018ZCCM1801100052	ES150MAR001090	Río Raigoso	2.565,50	7.330
ES018ZCCM1801100053	ES155MAR001140	Río Naredo	906,50	2.590
ES018ZCCM1801100054	ES155MAR001150	Río Huerna II	17,50	50
ES018ZCCM1801100055	ES158MAR001201	Río Aller III	10.615,85	30.331
ES018ZCCM1801100056	ES161MAR001210	Río Lena	4.891,05	7.803
ES018ZCCM1801100057	ES164MAR001260	Río San Juan	17,28	-
ES018ZCCM1801100058	ES167MAR001270	Río Trubia II	4.074,00	11.640
ES018ZCCM1801100059	ES167MAR001280	Río Trubia I	8.148,00	23.280
ES018ZCCM1801100060	ES170MAR001320	Río Trubia III	290,40	336
ES018ZCCM1801100061	ES171MAR001360	Río Nora I	901,60	2.576

Anexo II. Plan Hidrológico de la DH del CANTÁBRICO OCCIDENTAL (2015-2021)

CÓDIGO ZONA PROTEGIDA	CÓDIGO MASA	NOMBRE DE LA MASA	VOLUMEN MEDIO (m ³ /día)	POBLACIÓN ABASTECIDA ESTIMADA
ES018ZCCM1801100062	ES171MAR001380	Río Nalón III	24.780,66	70.597
ES018ZCCM1801100063	ES172MAR001330	Río Noreña	763,35	2.181
ES018ZCCM1801100064	ES175MAR001440	Río Cubia I	2.611,70	7.428
ES018ZCCM1801100065	ES177MAR001460	Río Narcea I	45,15	129
ES018ZCCM1801100066	ES177MAR001470	Río Guillón	53,90	154
ES018ZCCM1801100067	ES179MAR001481	Río Muniellos II	50,40	144
ES018ZCCM1801100068	ES182MAR001520	Río Naviego II	64,80	-
ES018ZCCM1801100069	ES183MAR001550	Río Narcea II	2.432,50	6.799
ES018ZCCM1801100070	ES187MAR001560	Río Onón	272,82	-
ES018ZCCM1801100072	ES189MAR001650	Río Narcea III	109,20	312
ES018ZCCM1801100073	ES193MAR001700	Río Somiedo y Pigüeira	41,75	74
ES018ZCCM1801100074	ES194MAR001712	Río Nalón V	20.723,67	59.048
ES018ZCCM1801100075	ES194MAR001720	Río Aranguín	19,25	55
ES018ZCCM1801100077	ES197MAR001750	Río Navelgas y Bárcena	124,95	357
ES018ZCCM1801100078	ES200MAR001780	Río Mallene	295,75	845
ES018ZCCM1801100080	ES202MAR001800	Río Negro II	2.138,50	6.110
ES018ZCCM1801100081	ES203MAR001810	Río Barayo	415,45	1.187
ES018ZCCM1801100082	ES204MAR001840	Río Navia I	22,05	63
ES018ZCCM1801100083	ES208MAR001901	Río Navia III	380,16	-
ES018ZCCM1801100084	ES208MAR001930	Río Rao II	17,85	51
ES018ZCCM1801100085	ES213MAR002010	Río Luña	148,74	384
ES018ZCCM1801100086	ES213MAR002020	Arroyo de Pelliceira	123,90	354
ES018ZCCM1801100087	ES225MAR002080	Río Agueira I	106,50	208
ES018ZCCM1801100088	ES234MAR002140	Río de Meiro	689,85	1.971
ES018ZCCM1801100089	ES234MAR002150	Río Navia V	426,65	1.219
ES018ZCCM1801100090	ES234MAR002160	Embalse de Arbón	3.329,20	9.512
ES018ZCCM1801100092	ES236MAR002170	Río Porcia	1.396,15	3.007
ES018ZCCM1801100093	ES237MAR002180	Río Suarón	33,60	96
ES018ZCCM1801100094	ES239MAR002200	Río Rodil	417,55	1.193
ES018ZCCM1801100095	ES240MAR002220	Río de Riotorto	571,44	-
ES018ZCCM1801100096	ES240MAR002230	Río Eo II	36,42	-
ES018ZCCM1801100097	ES240MAR002240	Río Bidueiro	92,75	265
ES018ZCCM1801100098	ES240MAR002260	Río Lua	60,90	-
ES018ZCCM1801100099	ES243MAR002290	Río Turia	44,36	-
ES018ZCCM1801100100	ES244MAR002270	Río Trabada	65,38	-
ES018ZCCM1801100101	ES516MAR002300	Río Mioño	961,45	2.747
ES018ZCCM1801100102	ES516MAR002310	Río Sámano	961,45	2.747
ES018ZCCM1801100103	ES171MAL000030	Alfilorios	4.074,00	11.640
ES018ZCCM1801100106	ES165MAR001250	Río Fresnedo	4.194,40	11.984
ES018ZCCM1801100107	ES145MAR000970	Arroyo de la Ría	678,65	1.939
ES018ZCCM1801100108	ES123MAR000510	Río Quiviesa II	490,00	1.449
ES018ZCCM1801100109	ES143MAR000780	Río Mampodre	627,38	1.792
ES018ZCCM1801100110	ES244MAR002280	Río Eo III	92,75	265
ES018ZCCM1801100111	ES195MAR001730	Río Uncín y Sangreña	409,15	1.169
ES018ZCCM1801100112	ES113MAR000410	Río del Escudo II	2.037,70	5.822
ES018ZCCM1801100113	ES079MAR000040	Río Calera	106,75	305
ES018ZCCM1801100114	ES195MAR001740	Río Esqueiro	250,95	717
ES018ZCCM1801100115	ES145MAR000870	Embalse de Trasona	50,00	3.000
ES018ZCCM1801100104	ES100MAR000320	Embalse de Alsa/Torina	71.000,00	265.000

Apéndice 7.2. Zonas de captación de agua subterránea para abastecimiento

CÓDIGO ZONA PROTEGIDA	CÓDIGO MASA	NOMBRE DE LA MASA	VOLUMEN MEDIO (m ³ /día)	POBLACIÓN ABASTECIDA ESTIMADA
ES018ZCCM1801200001	012.001	Eo-Navia-Narcea	11.395,31	19.394
ES018ZCCM1801200002	012.002	Somiedo-Trubia-Pravia	28.249,18	76.665
ES018ZCCM1801200003	012.003	Candás	3.588,70	10.209

Anexo II. Plan Hidrológico de la DH del CANTÁBRICO OCCIDENTAL (2015-2021)

CÓDIGO ZONA PROTEGIDA	CÓDIGO MASA	NOMBRE DE LA MASA	VOLUMEN MEDIO (m ³ /día)	POBLACIÓN ABASTECIDA ESTIMADA
ES018ZCCM1801200004	012.004	Llantones-Pinzales-Noreña	6.770,89	18.004
ES018ZCCM1801200005	012.005	Villaviciosa	56.363,74	153.511
ES018ZCCM1801200006	012.006	Oviedo-Cangas de Onís	9.337,73	25.947
ES018ZCCM1801200007	012.007	Llanes-Ribadesella	8.045,74	22.436
ES018ZCCM1801200008	012.008	Santillana-San Vicente de la Barquera	4.871,36	13.836
ES018ZCCM1801200009	012.009	Santander-Camargo	19.676,80	34.362
ES018ZCCM1801200010	012.010	Alisas-Ramales	11.695,50	29.274
ES018ZCCM1801200011	012.011	Castro Urdiales	7.803,64	20.296
ES018ZCCM1801200012	012.012	Cuenca carbonífera asturiana	20.773,81	54.157
ES018ZCCM1801200013	012.013	Región del Ponga	11.941,96	32.836
ES018ZCCM1801200014	012.014	Picos de Europa-Panes	1.993,14	5.370
ES018ZCCM1801200015	012.015	Cabuérniga	3.887,01	10.380
ES018ZCCM1801200016	012.016	Puente Viesgo-Besaya	362,95	1.037
ES018ZCCM1801200017	012.017	Puerto del Escudo	35.020,12	99.339
ES018ZCCM1801200018	012.018	Alto Deva-Alto Cares	837,70	1.548
ES018ZCCM1801200019	012.019	Peña Ubiña-Peña Rueda	10.701,60	30.576
ES018ZCCM1801200020	012.020	Cabecera del Navia	1.672,59	2.347

Apéndice 7.3. Zonas de captación de agua futuras para abastecimiento

CÓDIGO ZONA PROTEGIDA	CÓDIGO MASA	NOMBRE DE LA MASA	VOLUMEN MEDIO (hm ³)	ACTUACIÓN
ES018ZCCM1801100105	ES114MAR000430	Embalse de la Cohilla	12	Aprovechamiento para abastecimiento del embalse de La Cohilla

Apéndice 7.4. Zonas de protección de especies acuáticas económicamente significativas incluidas en el Registro de Zonas Protegidas. Zonas de protección de peces.

CÓDIGO ZONA PROTEGIDA	NOMBRE TRAMO PISCÍCOLA	TIPO (SALMONÍCOLA/CIPRINÍCOLA)	LONGITUD (km)	CÓDIGO MASA DE AGUA	CATEGORÍA MASA DE AGUA
ES018ZPEC1603100001	Eo	Salmonícola	22.50	ES244MAR002280	Río
ES018ZPEC1603100002	Porcía	Salmonícola	15.26	ES236MAR002170	Río
ES018ZPEC1603100003	Navia	Salmonícola	34.79	ES234MAR002160	Río
				ES234MAR002150	Río
				ES234MAT000030	Transición
ES018ZPEC1603100004	Esva	Salmonícola	23.83	ES200MAR001770	Río
ES018ZPEC1603100005	Narcea	Salmonícola	32.47	ES194MAR001712	Río
				ES194MAR001711	Río
ES018ZPEC1603100006	Pigüeña	Salmonícola	4.69	ES193MAR001700	Río
ES018ZPEC1603100007	Piloña	Salmonícola	16.52	ES144MAR000840	Río
ES018ZPEC1603100008	Sella	Salmonícola	24.58	ES139MAR000710	Río
				ES144MAR000820	Río
ES018ZPEC1603100009	Bedón	Salmonícola	16.90	ES133MAR000640	Río
ES018ZPEC1603100010	Purón	Salmonícola	6.54	ES133MAR000650	Río
ES018ZPEC1603100011	Cares	Salmonícola	11.20	ES132MAR000620	Río
ES018ZPEC1603100012	Deva	Salmonícola	17.35	ES132MAR000621	Río
				ES126MAR000550	Río
				ES092MAR000250	Río
ES018ZPEC1603100013	Pas	Salmonícola	26.48	ES092MAR000230	Río
				ES092MAT000140	Transición
				ES078MAR000020	Río
ES018ZPEC1603100014	Asón	Salmonícola	30.04	ES078MAR000050	Río
				ES084MAR000060	Río

Anexo II. Plan Hidrológico de la DH del CANTÁBRICO OCCIDENTAL (2015-2021)

Apéndice 7.5. Zonas de protección de especies acuáticas económicamente significativas incluidas en el Registro de Zonas Protegidas. Zonas de protección de moluscos y otros invertebrados

CÓDIGO ZONA PROTEGIDA	UBICACIÓN	LÍMITES	CÓDIGO DE LA MASA	NOMBRE DE LA MASA
ES018PEAE1603200001	Ría del Eo	Ensenada de la Linera, entre Punta Peñalba y Punta Castropol, y franja comprendida entre la línea de costa, el límite de la Comunidad Galicia, punta Castropol y el paralelo 43° 29' N, de acuerdo con la carta 126° del Instituto Hidrográfico de la Marina.	ES244MAT000020	Estuario del Eo
ES018PEAE1603200002	Ría de Villaviciosa	Toda la ría situada al sur de la latitud 43° 32' N, incluyendo las marismas.	ES145MAT000070	Estuario de Villaviciosa
ES018PEAE1603200003	Litoral Asturiano	Desde la ría del Eo hasta la ría de Tina Mayor (43° 32,05'; 7° 01,38' hasta 43° 23,52'N-1 04° 30,80'W).	ES000MAC000050	Avilés costa
			ES000MAC000030	Navia costa
			ES000MAC000020	Costa Oeste Asturias
			ES000MAC000021	Eo costa
			ES000MAC000070	Costa Este Asturias
			ES000MAC000071	Ribadesella costa
			ES000MAC000060	Gijón costa
			ES000MAC000040	Nalón costa
ES018PEAE1603200004	Bahía de Santoña	Zona de la Ría de Treto entre las latitudes 43° 26'N y 43° 23,40'N, desde la longitud 03° 3,10'W, hacia el Oeste hasta el fondo de la Ría de Escalante.	ES085MAT000210	Marismas de Santoña
ES018PEAE1603200005	Bahía de Santoña	Zona de Canal de Argoños, comprendida entre las latitudes 43° 26'N y 43° 26,35'N, desde la longitud 03° 27,40'W hacia el Oeste incluyendo el interior de la Ría de Argoños.	ES085MAT000210	Marismas de Santoña
ES018PEAE1603200006	Bahía de Santoña	Toda la extensión de la Ría de Boo, situada al Norte de la latitud 43° 26,35'N.	ES085MAT000210	Marismas de Santoña
ES018PEAE1603200007	Bahía de Santoña	Toda la Ría de Limpias, comprendida al Sur de la latitud 43° 23,40'N.	ES085MAT000210	Marismas de Santoña
ES018PEAE1603200008	Bahía de Santander	La zona comprendida entre la latitud 43° 26'N y la latitud 43° 27,30'N, delimitada por el Canal de Santander en su acceso al puerto de Astillero y al Este por la desembocadura de la Ría de Cubas a partir del Puente Pedreña-Somo.	ES087MAT000170	Bahía de Santander-Páramos
			ES087MAT000150	Bahía de Santander-Puerto
ES018PEAE1603200009	Bahía de Santander	Zona situada al sur de la latitud 43° 26'N hasta el interior de la Ría de Astillero incluyendo la margen Oeste de la Ría de acceso a Astillero situado al sur de los muelles de Raos.	ES087MAT000160	Bahía de Santander-Interior
			ES087MAT000170	Bahía de Santander-Páramos
			ES087MAT000150	Bahía de Santander-Puerto
ES018PEAE1603200010	Bahía de Santander	Al sur del puente de Somo (43° 27' N; 03° 45' W), toda la zona de la ría de Cubas.	ES087MAT000170	Bahía de Santander-Páramos
ES018PEAE1603200011	Ría de Mogro	43° 26,33'N; 03° 59' W, zona de marisma.	ES092MAT000140	Ría de Mogro
ES018PEAE1603200012	Ría de San Vicente de la Barquera	Zona de la Ría situada al sur del Puente de la Maza (43° 23,04'N; 04° 23,30'W).	ES113MAT000110	Marismas de San Vicente de la Barquera
ES018PEAE1603200013	Ría de San Vicente de la Barquera	Zona de la Ría situada al Oeste de la latitud 43° 23,20' N y que se extiende hasta el final de la marisma de Pombo.	ES113MAT000110	Marismas de San Vicente de la Barquera
ES018PEAE1603200014	Ría de Tina Menor	43° 23,30'N; 04° 28,20'W, todo el interior de la ría del mismo nombre	ES118MAT000100	Estuario de Tina Menor
ES018PEAE1603200015	Zona litoral	Desde la Ría de Tina Mayor (43° 23,46' N; 04°	ES085MAT000210	Marismas de

Anexo II. Plan Hidrológico de la DH del CANTÁBRICO OCCIDENTAL (2015-2021)

CÓDIGO ZONA PROTEGIDA	UBICACIÓN	LÍMITES	CÓDIGO DE LA MASA	NOMBRE DE LA MASA
	entre la ría de Tina Mayor y la ría de Ontón	30,75'W), hasta la Ría de Ontón (43° 20,8'N: 3° 8,7W).		Santoña
			ES113MAT000110	Marismas de San Vicente de la Barquera
			ES118MAT000100	Estuario de Tina Menor
			ES000MAC000140	Castro costa
			ES000MAC000130	Santoña costa
			ES000MAC000090	Suances costa
			ES000MAC000110	Santander costa
			ES113MAT000120	Ría de Oyambre
			ES000MAC000120	Noja costa
			ES000MAC000100	Virgen del Mar costa
ES018PEAE1603200016	Ría de Ribadeo	Comprende la vertiente gallega de la ría de Ribadeo, desde el límite oriental de Galicia hasta Can do Faro en la Isla Pancha.	ES244MAT000020	Estuario del Eo
ES018PEAE1603200017	Costa Lucense	Zona desde el límite oriental de Galicia hasta la pta. Estaca de Bares, excepto las rías de Ribadeo, Foz, Viveiro e O Barqueiro.	ES000MAC000021	Eo costa

Apéndice 7.6. Masas de agua de uso recreativo incluidas en el Registro de Zonas Protegidas. Zonas de baño en aguas continentales

CÓDIGO ZONA PROTEGIDA	PUNTO DE MUESTREO EUROSTAT	CÓDIGO DE LA MASA DE AGUA	NOMBRE DE LA ZONA DE BAÑO	CATEGORÍA DE MASA DE AGUA	LONGITUD (km)
ES018ZBAN1589	ES11200034C27034A1	ES208MAR001901	Navia de Suarna	Río	0,11

Apéndice 7.7. Masas de agua de uso recreativo incluidas en el Registro de Zonas Protegidas. Zonas de baño de aguas de transición y costeras

CÓDIGO ZONA PROTEGIDA	PUNTO DE MUESTREO EUROSTAT	CÓDIGO DE LA MASA DE AGUA	NOMBRE DE LA ZONA DE BAÑO	CATEGORÍA DE MASA DE AGUA	SUPERFICIE (km ²)
ES018ZBAN243	ES11200051M27051G1	ES244MAT000020	Playa O Cargadeiro	Transición	0,019
ES018ZBAN238	ES11200051M27051C1	ES244MAT000020	Playa Os Bloques	Transición	0,001
ES018ZBAN429	ES12000013M33013A1	ES000MAC000070	Playa de la Espasa	Costera	0,251
ES018ZBAN430	ES12000013M33013B1	ES000MAC000070	Playa Arenal de Morís	Costera	0,156
ES018ZBAN433	ES12000014M33014D1	ES000MAC000070	Playa Palmera	Costera	0,045
ES018ZBAN434	ES12000014M33014E1	ES000MAC000070	Playa Les Huelgues	Costera	0,039
ES018ZBAN431	ES12000014M33014B1	ES000MAC000070	Playa Carranques	Costera	0,033
ES018ZBAN432	ES12000014M33014C1	ES000MAC000070	Playa Xivares	Costera	0,246
ES018ZBAN439	ES12000016M33016E1	ES000MAC000040	Playa del Sablón de Bayas	Costera	0,574
ES018ZBAN435	ES12000016M33016A1	ES000MAC000020	Playa Santa María del Mar	Costera	0,066
ES018ZBAN436	ES12000017M33016B1	ES000MAC000050	Playa Arnao	Costera	0,044
ES018ZBAN438	ES12000016M33016D1	ES000MAC000050	Playa San Juan de Nieva	Costera	0,217
ES018ZBAN441	ES12000017M33017B1	ES244MAT000020	Playa Arnao	Transición	0,180
ES018ZBAN440	ES12000017M33017A1	ES000MAC000020	Playa Peñarronda	Costera	0,055
ES018ZBAN442	ES12000018M33018A1	ES000MAC000030	Playa Arnelles	Costera	0,030
ES018ZBAN443	ES12000019M33019A1	ES000MAC000070	Playa Lastres	Costera	0,080
ES018ZBAN444	ES12000019M33019B1	ES000MAC000070	Playa la Griega	Costera	0,212
ES018ZBAN446	ES12000021M33021A1	ES000MAC000020	Playa San Pedro de Bocamar	Costera	0,090
ES018ZBAN447	ES12000021M33021B1	ES000MAC000020	Playa Concha de Artedo	Costera	0,149
ES018ZBAN449	ES12000023M33023B1	ES000MAC000020	Playa Pormenande	Costera	0,021
ES018ZBAN450	ES12000023M33023C1	ES000MAC000020	Playa Castello	Costera	0,080
ES018ZBAN455	ES12000024M33024E1	ES000MAC000060	Playa Peñarrubia	Costera	0,062
ES018ZBAN1798	ES12000024M33024F1	ES000MAC000070	Playa Serín	Costera	0,053

Anexo II. Plan Hidrológico de la DH del CANTÁBRICO OCCIDENTAL (2015-2021)

CÓDIGO ZONA PROTEGIDA	PUNTO DE MUESTREO EUROSTAT	CÓDIGO DE LA MASA DE AGUA	NOMBRE DE LA ZONA DE BAÑO	CATEGORÍA DE MASA DE AGUA	SUPERFICIE (km ²)
ES018ZBAN452	ES12000024M33024B1	ES000MAC000070	Playa Estaño	Costera	0,046
ES018ZBAN457	ES12000025M33025B1	ES000MAC000020	Playa Verdicio	Costera	0,152
ES018ZBAN458	ES12000025M33025C1	ES000MAC000070	Playa Bañugues	Costera	0,061
ES018ZBAN459	ES12000025M33025D1	ES000MAC000070	Playa Luanco	Costera	0,055
ES018ZBAN460	ES12000025M33025E1	ES000MAC000070	Playa San Pedro de Antromero	Costera	0,050
ES018ZBAN466	ES12000036M33036A1	ES000MAC000070	Playa Cuevas de Mar	Costera	0,017
ES018ZBAN467	ES12000036M33036B1	ES000MAC000070	Playa San Antolín	Costera	0,207
ES018ZBAN475	ES12000036M33036J1	ES000MAC000070	Playa Toranda (Niembro)	Costera	0,050
ES018ZBAN468	ES12000036M33036C1	ES000MAC000070	Playa Barro	Costera	0,031
ES018ZBAN470	ES12000036M33036E1	ES000MAC000070	Playa Palombina	Costera	0,020
ES018ZBAN471	ES12000036M33036F1	ES000MAC000070	Playa las Cámaras	Costera	0,025
ES018ZBAN472	ES12000036M33036G1	ES000MAC000070	Playa Poo	Costera	0,047
ES018ZBAN473	ES12000036M33036H1	ES000MAC000070	Playa el Sablón	Costera	0,018
ES018ZBAN474	ES12000036M33036I1	ES000MAC000070	Playa Toró	Costera	0,028
ES018ZBAN476	ES12000039M33039A1	ES000MAC000020	Playa Aguilar	Costera	0,127
ES018ZBAN479	ES12000055M33055A1	ES000MAC000070	Playa la Franca	Costera	0,036
ES018ZBAN480	ES12000056M33056A1	ES000MAC000070	Playa Vega	Costera	0,083
ES018ZBAN482	ES12000069M33069A1	ES194MAT000050	Playa los Quebrantos	Costera	0,519
ES018ZBAN483	ES12000070M33070A1	ES000MAC000020	Playa Peñarronda	Costera	0,043
ES018ZBAN485	ES12000070M33070C1	ES000MAC000020	Playa Serantes	Costera	0,069
ES018ZBAN461	ES12000034M33034A1	ES000MAC000020	Playa Otur	Costera	0,117
ES018ZBAN462	ES12000034M33034B1	ES000MAC000020	Playa Salinas	Costera	0,050
ES018ZBAN463	ES12000034M33034C1	ES000MAC000020	Playa 1ª y 2ª de Luarca	Costera	0,084
ES018ZBAN464	ES12000034M33034D1	ES200MAT000040	Playa Cueva	Transición	0,303
ES018ZBAN465	ES12000034M33034E1	ES000MAC000020	Playa Cadavedo	Costera	0,075
ES018ZBAN488	ES12000076M33076D1	ES000MAC000070	Playa la Ñora	Costera	0,038
ES018ZBAN489	ES12000076M33076E1	ES000MAC000070	Playa España	Costera	0,034
ES018ZBAN486	ES12000076M33076A1	ES000MAC000070	Playa Tazones	Costera	0,071
ES018ZBAN487	ES12000076M33076C1	ES145MAT000070	Playa Rodiles	Transición	0,485
ES018ZBAN437	ES12000016M33016C1 ES12000016M33016C2	ES000MAC000050	Playa de Salinas	Costera	0,237
ES018ZBAN445	ES12000019M33019C1 ES12000019M33019C2	ES000MAC000070	Playa de la Isla	Costera	0,122
ES018ZBAN448	ES12000023M33023A1 ES12000023M33023A2	ES000MAC000020	Playa Porcia	Costera	0,054
ES018ZBAN454	ES12000024M33024D1 ES12000024M33024D2	ES000MAC000060	Playa Arbeyal	Costera	0,052
ES018ZBAN453	ES12000024M33024C1 ES12000024M33024C2	ES000MAC000060	Playa Poniente	Costera	0,090
ES018ZBAN456	ES12000025M33025A1 ES12000025M33025A2	ES000MAC000050	Playa de Xagó	Costera	0,331
ES018ZBAN469	ES12000036M33036D1 ES12000036M33036D2	ES000MAC000070	Playa Borizo	Costera	0,052
ES018ZBAN477	ES12000041M33041A1 ES12000041M33041A2	ES234MAT000030	Playa Navia	Transición	0,442
ES018ZBAN478	ES12000041M33041B1 ES12000041M33041B2	ES000MAC000020	Playa Frejulfe	Costera	0,109
ES018ZBAN481	ES12000056M33056B1 ES12000056M33056B2	ES144MAT000080	Playa Santa Marina	Transición	0,475
ES018ZBAN484	ES12000070M33070B1 ES12000070M33070B2	ES000MAC000020	Playa Anguileiro/Los Campos	Costera	0,147
ES018ZBAN451	ES12000024M33024A1 ES12000024M33024A2 ES12000024M33024A3 ES12000024M33024A4 ES12000024M33024A5	ES000MAC000060	Playa San Lorenzo	Costera	0,343
ES018ZBAN490	ES13000001M39001A1	ES000MAC000080	Playa de Cóbreces	Costera	0,038

Anexo II. Plan Hidrológico de la DH del CANTÁBRICO OCCIDENTAL (2015-2021)

CÓDIGO ZONA PROTEGIDA	PUNTO DE MUESTREO EUROSTAT	CÓDIGO DE LA MASA DE AGUA	NOMBRE DE LA ZONA DE BAÑO	CATEGORÍA DE MASA DE AGUA	SUPERFICIE (km ²)
ES018ZBAN491	ES13000006M39006A1	ES085MAT000180	Playa la Arena	Transición	0,127
ES018ZBAN492	ES13000006M39006B1	ES000MAC000120	Playa el Sable de Quejo	Costera	0,015
ES018ZBAN493	ES13000011M39011A1	ES000MAC000110	Playa de Ajo	Costera	0,079
ES018ZBAN494	ES13000020M39020A1	ES000MAC000130	Playa Oriñón	Costera	0,254
ES018ZBAN495	ES13000020M39020B1	ES000MAC000130	Playa Arenillas	Costera	0,023
ES018ZBAN496	ES13000020M39020C1	ES000MAC000140	Playa Ostende	Costera	0,149
ES018ZBAN497	ES13000020M39020D1	ES000MAC000140	Playa Brazomar	Costera	0,083
ES018ZBAN498	ES13000020M39020E1	ES000MAC000140	Playa Dicido	Costera	0,040
ES018ZBAN499	ES13000024M39024A1	ES000MAC000080	Playa de Comillas	Costera	0,101
ES018ZBAN500	ES13000035M39035A1	ES000MAC000130	Playa Salvé	Costera	0,772
	ES13000035M39035A2				
ES018ZBAN501	ES13000044M39044A1	ES092MAT000140	Playa de Mogro	Transición	0,174
ES018ZBAN502	ES13000047M39047A1	ES000MAC000120	Playa del Ris	Costera	0,281
	ES13000047M39047A2	ES085MAT000190		Transición	
ES018ZBAN503	ES13000047M39047B1	ES000MAC000120	Playa de Tregandín	Costera	0,300
ES018ZBAN504	ES13000052M39052A1	ES000MAC000090	Playa de Liencres	Costera	0,528
ES018ZBAN505	ES13000061M39061A1	ES000MAC000110	Playa Puntal	Costera	0,061
ES018ZBAN506	ES13000061M39061C1	ES000MAC000110	Playa Somo	Costera	0,537
ES018ZBAN507	ES13000061M39061C1	ES000MAC000110	Playa Loredo	Costera	0,274
ES018ZBAN508	ES13000061M39061D1	ES000MAC000110	Playa de Langre	Costera	0,218
ES018ZBAN518	ES13000061M39061B1	ES113MAT000110	Playa Tostadero	Transición	0,074
ES018ZBAN519	ES13000080M39080B1	ES000MAC000080	Playa Sable de Merón	Costera	0,249
ES018ZBAN509	ES13000073M39073A1	ES000MAC000100	Playa San Juan de la Canal	Costera	0,013
ES018ZBAN510	ES13000075M39075A1	ES000MAC000100	Playa Virgen del Mar	Costera	0,011
ES018ZBAN511	ES13000075M39075B1	ES000MAC000110	Playa Mataleñas	Costera	0,028
ES018ZBAN512	ES13000075M39075C1	ES000MAC000110	Playa 2ª del Sardinero	Costera	0,174
ES018ZBAN513	ES13000075M39075D1	ES000MAC000110	Playa 1ª del Sardinero	Costera	0,070
ES018ZBAN514	ES13000075M39075E1	ES000MAC000110	Playa del Camello	Costera	0,085
ES018ZBAN515	ES13000075M39075F1	ES087MAT000150	Playa Magdalena/Peligros	Transición	0,143
ES018ZBAN516	ES13000079M39079A1	ES000MAC000120	Playa de Berria	Costera	0,394
ES018ZBAN517	ES13000079M39079B1	ES000MAC000130	Playa de San Martín	Costera	0,329
	ES13000079M39079B1	ES085MAT000210		Transición	
ES018ZBAN521	ES13000085M39085B1	ES000MAC000090	Playa de los Locos	Costera	0,099
ES018ZBAN520	ES13000085M39085A1	ES000MAC000090	Playa de la Concha	Costera	0,134
ES018ZBAN522	ES13000091M39091A1	ES000MAC000080	Playa de Oyambre	Costera	0,082
ES018ZBAN523	ES13000085M39085C	ES000MAC000090	Playa el Sable de Tagle	Costera	0,011
ES018ZBAN524	ES13000044M39044C	ES000MAC000090	Playa Cuchía	Costera	0,041
ES018ZBAN525	ES13000044M39044B	ES000MAC000090	Playa de Usgo	Costera	0,04
ES018ZBAN526	ES13000061M39061E	ES000MAC000110	Playa de Galizano	Costera	0,044

Apéndice 7.8. Zonas sensibles incluidas en el Registro de Zonas Protegidas

CÓDIGO DE LA ZONA PROTEGIDA	NOMBRE DE LA ZONA SENSIBLE	CÓDIGO DE LA MASA DE AGUA	SUPERFICIE ZONA SENSIBLE (km ²)	SUPERFICIE ZONA DE CAPTACIÓN (km ²)
ES018ZSENECRI1000	Embalse de Trasona	ES145MAR000870	-	40,36
ES018ZSENECRI487	Embalse de Alfílorios	ES171MAL000030	-	12,17
ES018ZSENECRI486	Embalse de Rioseco	ES150MAR001060	-	13,68
ES018ZSENECRI485	Embalse de Tanes	ES150MAR001060	-	60,63
ES018ZSENECA648	Marismas de Joyel	ES085MAT000190	1,31	16,70
ES018ZSENECA646	Marismas de Santoña*	ES085MAT000210	21,41	113,47
ES018ZSENECA647	Marismas de Victoria	ES085MAT000200	1,24	12,90
ES018ZSENECA441	Parque Natural de Oyambre	ES113MAT000110	54,2	95,81
	Parque Natural de Oyambre	ES113MAT000120	54,2	95,81
	Parque Natural de Oyambre	ES113MAR000410	54,2	95,81

Anexo II. Plan Hidrológico de la DH del CANTÁBRICO OCCIDENTAL (2015-2021)

Apéndice 7.9. Zonas de protección de hábitat o especies incluidas en el Registro de Zonas Protegidas

CÓDIGO DE LA ZONA PROTEGIDA	NOMBRE DE LA ZONA PROTEGIDA	CÓDIGO MASAS DE AGUA	SUPERFICIE EN LA DHC OCCIDENTAL (km ²)	TIPO
ES1120001	Ancares-Courel	ES204MAR001830	525,38	ZEC
		ES204MAR001840		
		ES205MAR001850		
		ES206MAR001870		
		ES206MAR001880		
		ES206MAR001950		
		ES207MAR001890		
		ES208MAR001901		
		ES208MAR001902		
		ES208MAR001910		
		ES208MAR001930		
		ES208MAR001940		
ES208MAR001960				
ES1120002	Río Eo (Galicia)	ES239MAR002200	7,66	ZEC
		ES240MAR002230		
		ES243MAR002290		
		ES244MAR002270		
		ES244MAR002280		
012.001				
ES1120004	Marronda, A	ES238MAR002190	12,15	ZEC
ES1120006	Carballido	ES239MAR002200	46,44	ZEC
		ES239MAR002210		
		ES240MAR002230		
		ES240MAR002240		
		012.001		
ES1120007	Cruzul-Agüeira	ES204MAR001820	6,20	ZEC
		ES204MAR001830		
		ES204MAR001840		
		ES206MAR001870		
012.020				
ES1120010	Negueira	ES222MAR002060	45,62	ZEC
ES0000003	Picos de Europa (León)	ES129MAR000590	227,79	LIC
		ES131MAR000610		
		ES134MAR000670		
		ES134MAR000680		
		ES139MAR000710		
		012.014		
012.018				
ES0000054	Somiedo	ES190MAR001680	279,98	ZEC
		ES191MAR001670		
		ES193MAR001700		
		012.001		
		012.002		
ES1200056	Fuentes del Narcea y del Ibias	ES177MAR001460	519,74	ZEC
		ES177MAR001470		
		ES179MAR001481		
		ES180MAR001490		
		ES182MAR001500		
		ES182MAR001510		
		ES182MAR001520		
		ES182MAR001530		
		ES211MAR002000		
		ES217MAR002040		
		ES187MAR001560		
		ES179MAR001482		

Anexo II. Plan Hidrológico de la DH del CANTÁBRICO OCCIDENTAL (2015-2021)

CÓDIGO DE LA ZONA PROTEGIDA	NOMBRE DE LA ZONA PROTEGIDA	CÓDIGO MASAS DE AGUA	SUPERFICIE EN LA DHC OCCIDENTAL (km ²)	TIPO
		012.001		
ES0000317	Penarronda - Barayo	ES000MAC000020	42,67	ZEC
		ES234MAC000030		
		ES000MAT000030		
		ES203MAR001810		
		ES236MAR002170		
		012.001		
ES1200055	Cabo Busto Luanco	ES200MAT000040	116,00	ZEC
		ES000MAC000020		
		ES194MAT000050		
		ES000MAC000040		
		ES145MAT000060		
		ES000MAC000050		
		ES000MAC000070		
		ES194MAR001712		
		ES195MAR001740		
		012.003		
ES1200001	Picos de Europa (Asturias)	ES129MAR000570	251,83	ZEC
		ES129MAR000580		
		ES130MAR000600		
		ES131MAR000610		
		ES132MAR000621		
		ES139MAR000710		
		ES139MAR000711		
		ES139MAR000720		
		ES139MAR000730		
		ES139MAR000740		
		ES142MAR000750		
		012.014		
ES1200002	Muniellos	ES179MAR001482	55,59	ZEC
		ES211MAR002000		
		ES217MAR002030		
		ES217MAR002040		
ES1200008	Redes	ES143MAR000770	377,50	ZEC
		ES146MAR001020		
		ES146MAR001030		
		ES146MAR001041		
		ES146MAR001042		
		ES147MAR001050		
		ES149MAR001070		
		ES150MAR001060		
		012.013		
ES1200009	Ponga Amieva	ES134MAR000680	280,91	ZEC
		ES135MAR000690		
		ES136MAR000700		
		ES139MAR000710		
		012.013		
		012.014		
ES1200024	Río Porcia	ES236MAR002170	0,65	ZEC
		012.001		
ES1200025	Río Navia	ES234MAT000030	0,96	ZEC
		ES234MAR002150		
		012.001		
ES1200026	Río Negro	ES202MAR001800	0,45	ZEC
		012.001		
ES1200027	Río Esva	ES200MAT000040	1,92	ZEC
		ES197MAR001750		

Anexo II. Plan Hidrológico de la DH del CANTÁBRICO OCCIDENTAL (2015-2021)

CÓDIGO DE LA ZONA PROTEGIDA	NOMBRE DE LA ZONA PROTEGIDA	CÓDIGO MASAS DE AGUA	SUPERFICIE EN LA DHC OCCIDENTAL (km ²)	TIPO
		ES199MAR001790		
		ES200MAR001770		
		012.001		
ES1200028	Río Esqueiro	ES195MAR001740 012.001	0,13	ZEC
ES1200029	Río Nalón	ES194MAR001712 ES194MAR001713 012.002	5,60	ZEC
ES1200030	Río Narcea	ES194MAR001711 ES194MAR001712 012.002	3,74	ZEC
ES1200031	Río Pigüeira	ES193MAR001700 012.001	0,45	ZEC
ES1200032	Río Sella	ES142MAR000750	5,01	ZEC
		ES144MAR000820		
		ES144MAR000830		
		ES144MAR000840		
		012.006		
ES1200033	Río Las Cabras-Bedón	ES133MAR000640 012.007	0,36	ZEC
		ES133MAR000650 012.007		
ES1200034	Río Purón	ES133MAR000650 012.007	0,22	ZEC
ES1200035	Río Cares-Deva	ES132MAT000090	2,62	ZEC
		ES130MAR000600		
		ES131MAR000610		
		ES132MAR000620		
		ES132MAR000621		
		012.007		
ES1200037	Aller-Lena	ES156MAR001171	130,96	ZEC
		ES156MAR001172		
		ES157MAR001181		
		ES159MAR001190		
		012.012		
ES1200039	Cuencas Mineras	ES150MAR001080	132,26	ZEC
		ES150MAR001090		
		ES162MAR001230		
		012.012		
ES1200040	Meandros del Nora	ES173MAR001420 012.002	0,65	ZEC
ES1200041	Peñamanteca-Genestaza	ES189MAR001621	78,71	ZEC
		ES189MAR001630		
		012.001		
		012.002		
ES1200046	Valgrande	ES153MAR001120 012.012	47,16	ZEC
ES1200048	Alto Navia	ES208MAR001902	0,75	ZEC
ES1200049	Cuenca del Agüeira	ES225MAR002080	1,74	ZEC
		ES225MAR002100		
		ES229MAR002090		
		012.001		
ES1200050	Cuenca del Alto Narcea	ES180MAR001490	3,19	ZEC
		ES182MAR001500		
		ES182MAR001520		
		ES183MAR001550		
		ES189MAR001650		
		ES189MAR001660		

Anexo II. Plan Hidrológico de la DH del CANTÁBRICO OCCIDENTAL (2015-2021)

CÓDIGO DE LA ZONA PROTEGIDA	NOMBRE DE LA ZONA PROTEGIDA	CÓDIGO MASAS DE AGUA	SUPERFICIE EN LA DHC OCCIDENTAL (km ²)	TIPO
		012.001		
ES1200051	Río Ibias	ES217MAR002040	1,71	ZEC
		ES222MAR002060		
ES1200052	Río Trubia	ES170MAR001320	0,81	ZEC
		012.002		
ES1200053	Río Del Oro	ES219MAR002050	0,55	ZEC
ES1200054	Ríos Negro y Aller	ES156MAR001160	1,36	ZEC
		ES158MAR001201		
		ES159MAR001190		
ES1300001	Liébana	012.012	422,57	LIC
		ES120MAR000490		
		ES121MAR000500		
		ES122MAR000520		
		ES125MAR000530		
		ES125MAR000540		
		ES126MAR000560		
		ES129MAR000580		
ES1300002	Montaña Oriental	012.014	216,49	LIC
		012.018		
		ES078MAR000020		
		ES086MAR000150		
ES1300008	Río Deva	ES088MAR000170	3,97	LIC
		012.010		
		ES120MAR000490		
		ES121MAR000500		
		ES122MAR000520		
		ES123MAR000510		
		ES125MAR000530		
		ES126MAR000550		
		ES132MAR000620		
		ES132MAR000621		
ES1300009	Río Nansa	012.007	5,70	LIC
		012.014		
		012.018		
		ES114MAR000420		
		ES115MAR000460		
		ES117MAR000470		
ES1300010	Río Pas	ES118MAR000480	9,57	LIC
		012.008		
		012.014		
		012.015		
		ES088MAR000170		
		ES088MAR000180		
		ES089MAR000190		
		ES090MAR000200		
		ES090MAR000210		
		ES091MAR000220		
ES1300011	Río Asón	ES092MAR000230	5,30	LIC
		ES092MAR000250		
		012.009		
		012.016		
ES1300012	Río Agüera	012.017	2,11	LIC
		ES078MAR000020		
		ES078MAR000050		
		ES079MAR000030		
		ES084MAR000060		
		012.010		
		ES000MAC000130		

Anexo II. Plan Hidrológico de la DH del CANTÁBRICO OCCIDENTAL (2015-2021)

CÓDIGO DE LA ZONA PROTEGIDA	NOMBRE DE LA ZONA PROTEGIDA	CÓDIGO MASAS DE AGUA	SUPERFICIE EN LA DHC OCCIDENTAL (km ²)	TIPO
		ES076MAT000230		
		ES076MAR000011		
		012.011		
ES1300015	Río Miera	ES086MAR000100	3,95	LIC
		ES086MAR000110		
		ES086MAR000120		
		ES086MAR000130		
		ES086MAR000140		
		ES086MAR000150		
		012.009		
012.010				
ES1300020	Río Saja	ES096MAR000271	3,21	LIC
		ES096MAR000280		
		ES098MAR000291		
		ES098MAR000310		
ES1300021	Valles Altos del Nansa y Saja y Alto Campoo	012.015	429,85	LIC
		ES094MAR000260		
		ES096MAR000271		
		ES096MAR000272		
		ES098MAR000310		
		ES108MAR000352		
		ES111MAR000360		
		ES114MAR000420		
		ES114MAR000430		
ES114MAR000440				
ES4130010	Sierra de los Ancares	ES207MAR001890	31,57	LIC
		ES208MAR001960		
ES4130035	Valle de San Emiliano	012.019	1,25	LIC
ES1200012	Caldoveiro	ES170MAR001320	127,09	ZEC
		ES175MAR001440		
		012.002		
ES1200022	Playa de Vega	ES000MAC000070	0,37	ZEC
		ES145MAR001000		
ES0000319	Ría de Ribadesella- Ría de Tina Mayor	ES144MAT000080	57,88	ZEC
		ES000MAC000071		
		ES000MAC000070		
		ES132MAT000090		
ES1200006	Ría de Villaviciosa	ES145MAT000070	12,49	ZEC
		ES000MAC000070		
ES1200016	Ría del Eo	ES244MAT000020	19,01	ZEC
		ES000MAC000021		
		ES000MAC000020		
ES1200023	Río Eo (Asturias)	ES244MAT000020	1,07	ZEC
ES1200047	Yacimientos de Icnitas	ES000MAC000070	35,42	ZEC
		ES000MAC000071		
ES1300007	Marismas de Santoña, Victoria y Joyel	ES000MAC000130	37,01	LIC
		ES000MAC000120		
		ES085MAT000190		
		ES085MAT000210		
		ES085MAT000200		
ES1300006	Costa Central y Ría de Ajo	ES000MAC000110	4,45	LIC
		ES000MAC000120		
		ES085MAT000180		
ES1300005	Dunas del Puntal y Estuario del Miera	ES000MAC000110	6,75	LIC
		ES087MAT000170		
		ES087MAT000150		
ES1300004	Dunas de Liencres y	ES000MAC000090	5,44	LIC

Anexo II. Plan Hidrológico de la DH del CANTÁBRICO OCCIDENTAL (2015-2021)

CÓDIGO DE LA ZONA PROTEGIDA	NOMBRE DE LA ZONA PROTEGIDA	CÓDIGO MASAS DE AGUA	SUPERFICIE EN LA DHC OCCIDENTAL (km ²)	TIPO
	Estuario del Pas	ES000MAC000100		
		ES092MAT000140		
ES1300003	Rías Occidentales y Duna de Oyambre	ES000MAC000080	12,73	LIC
		ES113MAT000120		
		ES113MAT000110		
		ES118MAT000100		
		ES132MAT000090		
ES1200007	Cueva Rosa		1,27	ZEC
ES1200010	Montovo-La Mesa	ES193MAR001700	149,24	ZEC
		ES168MAR001290		
		ES168MAR001300		
		ES168MAR001310		
ES1200011	Peña Ubiña	ES167MAR001270	131,72	ZEC
		ES167MAR001280		
		ES155MAR001150		
		ES154MAR001130		
ES1200014	Sierra de los Lagos	ES188MAR001570	107,78	ZEC
ES1200042	Sierra Plana de la Borbolla	-	10,29	ZEC
ES1200043	Sierra del Suevo	-	34,09	ZEC
ES1200044	Turbera de la Molina	-	0,33	ZEC
ES1200045	Turbera de Las Dueñas	-	0,26	ZEC
ES4130003	Picos de Europa en Castilla y León	-	1,87	LIC
ES4140011	Fuentes Carrionas y Fuente Cobre-Montaña Palentina	-	5,97	LIC
ES1300016	Sierra del Escudo	-	31,87	LIC
ES1300019	Cueva del Rejo	-	1,80	LIC
ES1300022	Sierra del Escudo de Cabuérniga	-	7,87	LIC
ES2130001	Armañón	-	29,66	LIC
ES2130002	Ordunte	ES083MAR002310	38,28	LIC
ES1200038	Carbayera del Tragamón	-	0,04	ZEC
ES0000054	Somiedo	ES191MAL000020	279,98	ZEPA
		ES191MAL000030		
		ES191MAR001670		
		ES193MAR001700		
		ES190MAR001680		
ES0000055	Fuentes del Narcea y del Íbias	ES177MAR001460	513,59	ZEPA
		ES177MAR001470		
		ES179MAR001481		
		ES179MAR001482		
		ES180MAR001490		
		ES182MAR001500		
		ES182MAR001510		
		ES182MAR001520		
		ES182MAR001530		
		ES183MAR001550		
		ES187MAR001560		
		ES211MAR002000		
		ES217MAR002040		
ES0000085	Ribadeo	ES244MAT000020		
		ES000MAC000020		
		ES000MAC000021		
ES0000143	Marismas de Santoña, Victoria, Joyel y Ría de Ajo	ES085MAT000180	67,6	ZEPA
		ES085MAT000190		
		ES085MAT000210		

Anexo II. Plan Hidrológico de la DH del CANTÁBRICO OCCIDENTAL (2015-2021)

CÓDIGO DE LA ZONA PROTEGIDA	NOMBRE DE LA ZONA PROTEGIDA	CÓDIGO MASAS DE AGUA	SUPERFICIE EN LA DHC OCCIDENTAL (km ²)	TIPO
		ES085MAT000200		
		ES000MAC000130		
		ES000MAC000120		
		ES085MAR000090		
ES0000198	Liébana	ES120MAR000490	288,7	ZEPA
		ES121MAR000500		
		ES122MAR000520		
		ES125MAR000530		
		ES126MAR000560		
		ES129MAR000580		
		ES125MAR000540		
ES0000248	Desfiladero de la Hermida	ES126MAR000550	63,6	ZEPA
		ES126MAR000560		
		ES132MAR000621		
ES0000251	Sierra del Cordel y cabeceras del Nansa y del Saja	ES094MAR000260	143,6	ZEPA
		ES096MAR000271		
		ES114MAR000420		
		ES114MAR000440		
ES0000317	Penarronda - Barayo	ES000MAC000020	42,63	ZEPA
		ES234MAT000030		
		ES000MAC000030		
		ES203MAR001810		
		ES236MAR0002170		
ES0000318	Cabo Busto - Luanco	ES200MAT000040	99,07	ZEPA
		ES000MAC000020		
		ES194MAT000050		
		ES000MAC000040		
		ES145MAT000060		
		ES000MAC000050		
		ES000MAC000070		
		ES145MAR000880		
ES195MAR001740				
ES0000319	Ría de Ribadesella- Ría de Tina Mayor	ES144MAT000080	57,89	ZEPA
		ES000MAC000071		
		ES000MAC000070		
		ES132MAT000090		
ES0000320	Embalses del Centro (San Andrés, la Granda, Trasona y la Furta)	ES145MAR000861	2,68	ZEPA
		ES145MAR000930		
		ES145MAR000960		
		ES145MAR000870		
ES1200006	Ría de Villaviciosa	ES145MAT000070	12,49	ZEPA
		ES000MAC000070		
ES1200008	Redes	ES171MAR001380	377,5	ZEPA
		ES143MAR000770		
		ES143MAR000810		
		ES146MAR001020		
		ES146MAR001030		
		ES146MAR001041		
		ES146MAR001042		
		ES147MAR001050		
		ES149MAR001070		
		ES150MAR001060		
ES4130010	Sierra de los Ancares	ES207MAR001890	33,39	ZEPA
		ES208MAR001960		
ES4130035	Valle de San Emiliano		1,75	ZEPA
ES4140011	Fuentes Carrionas y Fuente Cobre - Montaña Palentina		6,12	ZEPA

Anexo II. Plan Hidrológico de la DH del CANTÁBRICO OCCIDENTAL (2015-2021)

CÓDIGO DE LA ZONA PROTEGIDA	NOMBRE DE LA ZONA PROTEGIDA	CÓDIGO MASAS DE AGUA	SUPERFICIE EN LA DHC OCCIDENTAL (km ²)	TIPO
ES0000492	Espacio Marino de Cabo Peñas	ES000MAC000020	14,68	ZEPA
		ES000MAC000050		
		ES000MAC000070		
ES0000494	Espacio Marino de los Islotes de Portios - Isla Conejera - Isla de Mouro	ES000MAC000090	81,48	ZEPA
		ES000MAC000100		
		ES000MAC000110		
ES4130003	Picos de Europa en Castilla y León		1,87	ZEPA
ES1200016	Ría del Eo	ES244MAT000020	19,01	ZEPA
		ES000MAC000021		
		ES000MAC000020		

Apéndice 7.10. Perímetros de protección de aguas minerales y termales incluidos en el Registro de Zonas Protegidas

CÓDIGO DE LA ZONA PROTEGIDA	PROVINCIA	NOMBRE DE LA ZONA PROTEGIDA	SUPERFICIE (km ²)	CÓDIGO DE LA MASA DE AGUA	NOMBRE DE LA MASA DE AGUA
ES018PAMT1608100001	Asturias	Agua de Cuevas	0,7	012.013	Región del Ponga
ES018PAMT1608100002	Asturias	Balneario Caldas de Oviedo	4,43	012.002	Somiedo-Trubia-Pravia
ES018PAMT1608100003	Asturias	Fuensanta	19,7	012.013	Región del Ponga
ES018PAMT1608100004	Asturias	Galea	10,57	012.006	Oviedo-Cangas de Onís
ES018PAMT1608100005	Asturias	Quess	4,00	012.013	Región del Ponga
ES018PAMT1608100007	Cantabria	Balneario de Alceda	9,55	012.017	Puerto del Escudo
ES018PAMT1608100008	Cantabria	Balneario de Las Caldas del Besaya	2,22	012.016	Puente Viesgo - Besaya
ES018PAMT1608100009	Cantabria	Balneario de Liérganes	0,13	012.009	Santander-Camargo
ES018PAMT1608100010	Cantabria	Balneario de Puente Viesgo	8,9	012.016	Puente Viesgo - Besaya
ES018PAMT1608100011	Cantabria	El Rocío	3,14	012.009	Santander-Camargo
ES018PAMT1608100012	Cantabria	La Hermida	17,17	012.014	Picos de Europa - Panes
ES018PAMT1608100013	Cantabria	La Penilla	1,67	012.011	Castro Urdiales
ES018PAMT1608100014	Cantabria	Llarangos	0,37	012.010	Alisas-Ramales
ES018PAMT1608100015	Cantabria	Los Tabernales	0,04	012.017	Puerto del Escudo
ES018PAMT1608100016	Cantabria	Manantial de Fuencaliente de Solares	5,83	012.009	Santander-Camargo
ES018PAMT1608100017	Cantabria	Manantial de Hoznayo	11,11	012.010	Alisas-Ramales
ES018PAMT1608100018	Cantabria	Ruto	20,92	012.015	Cabuérniga
ES018PAMT1608100019	Cantabria	Villaescusa	0,01	012.009	Santander-Camargo
ES018PAMT1608100020	Cantabria	Mies de Abajo		012.010	Ruesga
ES018PAMT1608100021	Cantabria	Ontaneda		012.017	Corvera de Toranzo
ES018PAMT1608100022	Cantabria	Ángela		012.015	Santiurde de Reinosa
ES018PAMT1608100023	Cantabria	Ángela II		012.015	Santiurde de Reinosa

Apéndice 7.11. Reservas naturales fluviales incluidas en el Registro de Zonas Protegidas
Apéndice 7.11.a). Reservas Naturales Fluviales

RESERVA NATURAL FLUVIAL			MASA DE AGUA SUPERFICIAL ASOCIADA		COMUNIDAD AUTÓNOMA
CÓDIGO	NOMBRE	LONGITUD (km)	CÓDIGO	NOMBRE	
ES018RNF014	Tramo medio del río Agüeira	21,49	ES225MAR002100	Río Agüeira II	Asturias
ES018RNF015	Cabecera del río Ponga	16,57	ES135MAR000690	Río Ponga	Asturias
ES018RNF016	Río Porcia desde su nacimiento hasta su desembocadura	51,60	ES236MAR002170	Río Porcia	Asturias
ES018RNF017	Río Cibe y Arroyo de la Serratina	10,62	ES182MAR001510	Río Cibe y Arroyo de la Serratina	Asturias

Anexo II. Plan Hidrológico de la DH del CANTÁBRICO OCCIDENTAL (2015-2021)

RESERVA NATURAL FLUVIAL			MASA DE AGUA SUPERFICIAL ASOCIADA		COMUNIDAD AUTÓNOMA
CÓDIGO	NOMBRE	LONGITUD (km)	CÓDIGO	NOMBRE	
ES018RNF018	Nacimiento del río Naviego	9,64	ES182MAR001530	Río Naviego	Asturias
ES018RNF019	Cabecera del río Somiedo y río Saliencia	34,88	ES191MAR001670	Río Somiedo y Saliencia	Asturias
ES018RNF020	Río Bullón	12,06	ES125MAR000530	Río Bullón II	Cantabria
ES018RNF021	Nacimiento del río Nansa	15,25	ES114MAR000440	Río Nansa I	Cantabria
ES018RNF022	Cabecera del Saja	9,78	ES094MAR000260	Río Saja I	Cantabria
ES018RNF023	Río Argonza y Río Queriendo	18,43	ES096MAR000272	Río Argonza y Río Queriendo	Cantabria
ES018RNF024	Arroyo de Viaña	7,86	ES096MAR000280	Arroyo de Viaña	Cantabria
ES018RNF026	Río de Ortigal hasta la junta con el río das Pontes	6,72	ES207MAR001890	Río Ser I	Galicia
ES018RNF027	Río de Murias hasta la junta con el río Balouta	6,95	ES208MAR001930	Río Rao II	Galicia
ES018RNF028	Río Moia hasta la población de Moia	5,98	ES208MAR001940	Arroyo de Vesada Fonte	Galicia

Apéndice 7.11.b). Otros tramos propuestos para su futura declaración como Reserva Natural Fluvial.

RESERVA NATURAL FLUVIAL PROPUESTA			MASA DE AGUA SUPERFICIAL ASOCIADA	
CÓDIGO	NOMBRE	LONGITUD (km)	CÓDIGO	NOMBRE
ES018RNFL1609100014	Rego da Teixeira o de Liñares. Rego de Calamouco	10,29	--	--

Apéndice 7.12. Zonas húmedas incluidas en el Inventario Nacional de Zonas Húmedas, en el Convenio de Ramsar o en otros inventarios

TIPO DE ZONA HÚMEDA	CÓDIGO DE LA ZONA PROTEGIDA	NOMBRE DE LA ZONA PROTEGIDA	SUPERFICIE (ha)	COMUNIDAD AUTÓNOMA
Inventario nacional de zonas húmedas (INZH)	IH13009	Turbera de Zalama	1,351	País Vasco
	IH120001	Agüeria	2,621	Principado de Asturias
	IH120002	Turbera de Chouchinas	3,906	Principado de Asturias
	IH120003	Caballuna	1,567	Principado de Asturias
	IH120004	Campo La Braña Superior	0,114	Principado de Asturias
	IH120005	Cascadas de Oneta	12,528	Principado de Asturias
	IH120007	Embalse de la Florida	15,394	Principado de Asturias
	IH120008	Embalse de La Granda	44,712	Principado de Asturias
	IH120009	Embalse de Priañes	23,197	Principado de Asturias
	IH120010	Embalse de Rioseco	45,550	Principado de Asturias
	IH120011	Embalse de San Andrés	54,403	Principado de Asturias
	IH120012	Embalse de Tanes	124,848	Principado de Asturias
	IH120013	Embalse de Trasona	57,509	Principado de Asturias
	IH120015	Estuario de Barayo	10,089	Principado de Asturias
	IH120016	Estuario de Frexulfe	3,924	Principado de Asturias
	IH120017	Estuario de la Griega	13,322	Principado de Asturias
	IH120018	Estuario de Verdicio	6,498	Principado de Asturias
	IH120019	Fuenfría	0,704	Principado de Asturias
	IH120021	La Furta	5,272	Principado de Asturias
	IH120022	La Grande	0,955	Principado de Asturias
IH120023	La Honda	0,251	Principado de Asturias	
IH120024	La Isla	0,552	Principado de Asturias	
IH120025	Laguna de Chouchinas	0,167	Principado de Asturias	
IH120026	Lago Cerveriz	6,745	Principado de Asturias	
IH120027	Lago del Valle	22,836	Principado de Asturias	
IH120028	Lago Enol	13,546	Principado de Asturias	
IH120029	Lago La Ercina	9,588	Principado de Asturias	

Anexo II. Plan Hidrológico de la DH del CANTÁBRICO OCCIDENTAL (2015-2021)

TIPO DE ZONA HÚMEDA	CÓDIGO DE LA ZONA PROTEGIDA	NOMBRE DE LA ZONA PROTEGIDA	SUPERFICIE (ha)	COMUNIDAD AUTÓNOMA
	IH120030	Lago Negro	15,902	Principado de Asturias
	IH120031	Lago Ubales	1,067	Principado de Asturias
	IH120032	Laguna de Arbás	2,024	Principado de Asturias
	IH120033	Laguna Valdecuelebre 3	1,420	Principado de Asturias
	IH120035	Lagunas del Texedal 1	0,514	Principado de Asturias
	IH120036	Llago la Cueva	6,840	Principado de Asturias
	IH120037	Llago las Moñetas	0,275	Principado de Asturias
	IH120038	Piornal	0,066	Principado de Asturias
	IH120039	Reconco	1,096	Principado de Asturias
	IH120040	Ría de Avilés	202,252	Principado de Asturias
	IH120041	Ría de Ribadesella	94,122	Principado de Asturias
	IH120042	Ría de Villaviciosa	1.262,605	Principado de Asturias
	IH120044	Tabayón de Mongayo	10,256	Principado de Asturias
	IH120045	Tchagüño Alto de Degaña	0,387	Principado de Asturias
	IH120046	Tchagüño Bajo de Degaña	0,334	Principado de Asturias
	IH120047	Tchangreiro	0,467	Principado de Asturias
	IH120048	Tcheturbio	0,396	Principado de Asturias
	IH120049	Turbera de Comeya	25,965	Principado de Asturias
	IH120050	Turbera de las Dueñas	26,337	Principado de Asturias
	IH120051	Txau	0,831	Principado de Asturias
	IH120052	Vega Cimera	19,522	Principado de Asturias
	IH120043	Ría del Eo	1901,309	Principado de Asturias
	IH120006	Cobijero	0,530	Principado de Asturias
IH120014	Embalses de la Malva	0,370	Principado de Asturias	
IH120020	Fuentes	1,270	Principado de Asturias	
IH120034	Laguna Valle del Lago	0,170	Principado de Asturias	
IH120053	Veiga Ventana	3,330	Principado de Asturias	
INZH/RAMSAR	ES018ZRAM34	Marismas de Santoña, Victoria y Joyel	6678	Cantabria
	ES018ZRAM32	Ría del Eo o Ribadeo	1740	Principado de Asturias y Galicia
	ES018ZRAM69	Ría de Villaviciosa	1.262,55	Principado de Asturias
Otras zonas húmedas	1610100316	Turberas de la Sierra de Ordunte	39,79	País Vasco

Apéndice 7.13. Zonas de protección especial incluidas en el Registro de Zonas Protegidas. Tramos de interés natural y medioambiental

CÓDIGO DE LA ZONA PROTEGIDA	NOMBRE DE LA ZONA PROTEGIDA	TIPO DE TRAMO DE INTERÉS	LONGITUD (km)	SOLAPE CON MASAS DE AGUA	CÓDIGO DE LA MASA DE AGUA
ES018TIME1610100004	Aguas fluyentes de PN de Covadonga	Medioambiental	18,98	NO	-
ES018TIME1610100005	Aguas fluyentes de PN de Covadonga	Medioambiental	6,37	NO	-
ES018TIME1610100006	Aguas fluyentes de PN de Covadonga	Medioambiental	49,15	SI	ES120MAR000490
ES018TIME1610100007	Aguas fluyentes de PN de Covadonga	Medioambiental	5,22	NO	-
ES018TIME1610100008	Aguas fluyentes de PN de Covadonga	Medioambiental	6,24	NO	-
ES018TIME1610100009	Aguas fluyentes de PN de Covadonga	Medioambiental	1,83	NO	-
ES018TIME1610100010	Aguas fluyentes de PN de Covadonga	Medioambiental	2,51	NO	-
ES018TIME1610100011	Aguas fluyentes de PN de Covadonga	Medioambiental	4,51	SI	ES142MAR000750
ES018TIME1610100012	Cabecera del río Sella aguas	Medioambiental	59,66	SI	ES134MAR000670

Anexo II. Plan Hidrológico de la DH del CANTÁBRICO OCCIDENTAL (2015-2021)

CÓDIGO DE LA ZONA PROTEGIDA	NOMBRE DE LA ZONA PROTEGIDA	TIPO DE TRAMO DE INTERÉS	LONGITUD (km)	SOLAPE CON MASAS DE AGUA	CÓDIGO DE LA MASA DE AGUA
	arriba Desf. Beyos				ES134MAR000680
ES018TINA1610100013	Desfiladero de las Xanas	Natural	3,81	NO	-
ES018TINA1610100014	Hoces del Pino	Natural	3,56	NO	-
ES018TINA1610100016	Nacimiento del río Navia, aguas arriba As Nogais	Natural	20,73	SI	ES204MAR001840 ES206MAR001870
ES018TIME1610100025	Río Espinaredo	Medioambiental	17,31	SI	ES143MAR000810
ES018TIME1610100026	Río Alba	Medioambiental	3,09	SI	ES149MAR001070
ES018TINA1610100027	Río Asón, aguas arriba de Arredondo	Natural	8,30	SI	ES078MAR000020
ES018TIME1610100029	Río Asón, aguas arriba de Ramales	Medioambiental	21,87	SI	ES078MAR000020
ES018TINA1610100030	Río Barcelada	Natural	21,39	SI	ES078MAR000050
ES018TINA1610100031	Río Bayones	Natural	12,12	SI	ES088MAR000170
ES018TIME1610100032	Río Besaya desde Las Fraguas a Somahoz	Medioambiental	5,88	SI	ES098MAR000310 ES111MAR000370
ES018TIME1610100033	Río Besaya, desde su nacimiento hasta Bárcena de Pie de Concha	Medioambiental	17,76	SI	ES112MAR000380
ES018TIME1610100036	Río Cares y sus afluentes	Medioambiental	409,08	SI	ES105MAR000330 ES129MAR000570 ES129MAR000590 ES131MAR000610
ES018TINA1610100037	Río Cieza	Natural	8,49	SI	ES132MAR000620
ES018TINA1610100038	Río Cruzal o Narón	Natural	11,70	SI	ES111MAR000360
ES018TIME1610100039	Río Deva, de Panes a la desembocadura	Medioambiental	3,09	SI	ES204MAR001820 ES132MAT000090
ES018TIME1610100040	Río Deva, de Potes a Panes	Medioambiental	2,28	SI	ES132MAR000620
ES018TIME1610100041	Río Eo y sus afluentes	Medioambiental	1291,71	SI	ES243MAR002290 ES238MAR002190 ES239MAR002200 ES239MAR002210 ES240MAR002220 ES240MAR002230 ES240MAR002240 ES240MAR002250 ES240MAR002260 ES244MAT000020 ES245MAR002400 ES245MAR002410 ES244MAR002270 ES237MAR002180
ES018TINA1610100042	Río Erecia	Natural	11,51	SI	ES105MAR000330
ES018TIME1610100043	Río Esva y sus afluentes	Medioambiental	621,65	SI	ES200MAR001780 ES199MAR001790 ES196MAR001760 ES197MAR001750 ES200MAT000040
ES018TIME1610100044	Río La Marea	Medioambiental	19,98	SI	ES143MAR000770
ES018TINA1610100045	Río Lamas y afluentes	Natural	288,44	SI	ES209MAR001970 ES209MAR001980
ES018TIME1610100046	Río Libardón	Medioambiental	4,99	SI	ES145MAR000950
ES018TIME1610100047	Río Miera, aguas arriba de Liérganes	Medioambiental	6,12	SI	ES086MAR000100 ES086MAR000150
ES018TINA1610100048	Río Miera, aguas arriba de San Roque	Natural	10,41	SI	ES086MAR000150
ES018TINA1610100049	Río Nansa desde Muñorrodero a Camijanes	Natural	9,90	SI	ES118MAR000480
ES018TIME1610100051	Río Pas, aguas arriba de Vega de Pas	Medioambiental	7,34	SI	ES088MAR000170

Anexo II. Plan Hidrológico de la DH del CANTÁBRICO OCCIDENTAL (2015-2021)

CÓDIGO DE LA ZONA PROTEGIDA	NOMBRE DE LA ZONA PROTEGIDA	TIPO DE TRAMO DE INTERÉS	LONGITUD (km)	SOLAPE CON MASAS DE AGUA	CÓDIGO DE LA MASA DE AGUA
ES018TIME1610100052	Río Ponga y sus afluentes	Medioambiental	150,18	SI	ES136MAR000700
ES018TIME1610100053	Río Porcia y sus afluentes	Medioambiental	184,21	NO	-
ES018TINA1610100054	Río Rao	Natural	10,84	SI	ES208MAR001910 ES208MAR001930
ES018TIME1610100055	Río Sámano (Castro Urdiales) aguas arriba de Sámano	Medioambiental	2,96	NO	-
ES018TIME1610100056	Río Sella aguas abajo de Arriendas y afluentes	Medioambiental	232,65	SI	ES139MAR000711 ES139MAR000720 ES139MAR000730 ES139MAR000740 ES144MAR000830 ES144MAT000080
ES018TINA1610100057	Río Ser	Natural	23,11	SI	ES207MAR001890 ES206MAR001950
ES018TINA1610100058	Río Yera	Natural	8,97	SI	ES088MAR000170
ES018TINA1610100059	Ruta del Alba	Natural	8,75	SI	ES149MAR001070
ES018TINA1610100249	Río Sella (Cauce principal a partir de su confluencia con el río Dobra)	Natural	15,37	SI	ES144MAR000820
ES018TINA1610100250	Río Narcea (a partir de su confluencia con el río Naviego)	Natural	20,51	SI	ES189MAR001650
ES018TINA1610100251	Cauce principal del río Eo	Natural	25,40	SI	ES244MAR002280
ES018TINA1610100252	Río Cares (cauce principal)	Natural	22,81	SI	ES131MAR000610
ES018TINA1610100253	Río Sella (Cauce principal aguas arriba de su confluencia con el río Dobra)	Natural	32,90	SI	ES139MAR000710
ES018TINA1610100254	Río Piloña	Natural	26,25	SI	ES144MAR000840
ES018TINA1610100255	Río Cibeá	Natural	12,41	SI	ES182MAR001500
ES018TINA1610100256	Río Agüeira hasta confluencia con el río Alumbresas de Folgosa	Natural	38,82	SI	ES225MAR002080
ES018TINA1610100257	Río Ahío	Natural	22,15	SI	ES229MAR002090
ES018TINA1610100258	Río Duje	Natural	10,99	SI	ES129MAR000580
ES018TINA1610100259	Río Naviego	Natural	10,30	SI	ES182MAR001520
ES018TINA1610100260	Río Esva	Natural	27,33	SI	ES200MAR001770
ES018TINA1610100261	Río Somiedo y Pigüaña	Natural	37,04	SI	ES193MAR001700
ES018TINA1610100262	Río Narcea (hasta confluencia con el río Pigüaña)	Natural	13,28	SI	ES194MAR001711
ES018TINA1610100263	Afluentes del río Deva (Río Salvarón, Peñalba, y Lera)	Natural	16,36	SI	ES120MAR000490
ES018TINA1610100264	Río Frío	Natural	12,44	SI	ES122MAR000520
ES018TINA1610100265	Río Urdón	Natural	5,74	SI	ES126MAR000560
ES018TINA1610100266	Río Deva y afluentes (Río Dubejo y Riega Cicera)	Natural	9,78	SI	ES126MAR000550
ES018TINA1610100267	Río Deva entre los ríos Corvera y Sozaleras	Natural	6,38	SI	ES132MAR000621
ES018TINA1610100268	Río Cares - Deva	Natural	6,75	SI	ES132MAR000620
ES018TINA1610100269	Río Lamasón	Natural	11,83	SI	ES117MAR000470
ES018TINA1610100270	Río Vendul	Natural	13,10	SI	ES115MAR000460
ES018TINA1610100272	Río Saja y afluentes principales entre el Canal de la Costanilla y el Canal de Valfrío	Natural	29,01	SI	ES096MAR000271 ES098MAR000291
ES018TINA1610100273	Barranco de los Pozones y Arroyo de la Valleja	Natural	8,52	SI	ES105MAR000330
ES018TINA1610100274	Río de la Magdalena	Natural	7,65	SI	ES089MAR000190
ES018TINA1610100275	Cabecera del río Pas	Natural	5,31	SI	ES088MAR000170
ES018TINA1610100276	Río Pisueña	Natural	4,38	SI	ES091MAR000220
ES018TINA1610100277	Río Miera desde el río Carbajal	Natural	16,82	SI	ES086MAR000100

Anexo II. Plan Hidrológico de la DH del CANTÁBRICO OCCIDENTAL (2015-2021)

CÓDIGO DE LA ZONA PROTEGIDA	NOMBRE DE LA ZONA PROTEGIDA	TIPO DE TRAMO DE INTERÉS	LONGITUD (km)	SOLAPE CON MASAS DE AGUA	CÓDIGO DE LA MASA DE AGUA
	hasta el Arroyo de la Quieva				ES086MAR000150
ES018TINA1610100278	Cabecera del río Asón	Natural	2,86	SI	ES078MAR000020
ES018TINA1610100279	Río Gándara	Natural	17,87	SI	ES079MAR000030
ES018TINA1610100280	Redo Bidueiro, Rego de Bounote	Natural	14,21	SI	ES240MAR002240
ES018TINA1610100281	Río Cerixido o Brego hasta la junta con el río Noceda.	Natural	10,18	SI	ES205MAR001850
ES018TINA1610100282	Río da Vara hasta la junta con el Río do Salgueiro	Natural	6,72	NO	-
ES018TINA1610100286	Calera	Natural	1,54	SI	ES079MAR000040

Apéndice 7.14. Zonas de protección especial incluidas en el Registro de Zonas Protegidas. Otras figuras

CÓDIGO ZONA PROTEGIDA	COMUNIDAD AUTÓNOMA	TIPO ZONA PROTEGIDA	NOMBRE DE LA ZONA PROTEGIDA	CÓDIGO DE LA MASA DE AGUA	CATEGORÍA DE MASA DE AGUA
1610100145	Asturias	Parque Natural	Las Ubiñas - La Mesa	ES168MAR001290	Río
				ES168MAR001300	Río
				ES168MAR001310	Río
				ES170MAR001320	Río
				ES153MAR001110	Río
				ES153MAR001120	Río
				ES154MAR001130	Río
				ES155MAR001150	Río
1610100146	Asturias	Parque Natural	Ponga	ES167MAR001270	Río
				ES167MAR001280	Río
				ES134MAR000680	Río
				ES135MAR000690	Río
1610100147	Asturias	Parque Natural	Redes	ES136MAR000700	Río
				ES139MAR000710	Río
				ES171MAR001380	Río
				ES146MAR001041	Río
				ES143MAR000770	Río
				ES143MAR000810	Río
				ES146MAR001042	Río
				ES146MAR001020	Río
				ES146MAR001030	Río
				ES147MAR001050	Río
1610100148	Asturias	Parque Natural	Somiedo	ES149MAR001070	Río
				ES150MAR001060	Río
				ES191MAL000020	Lago
				ES191MAL000030	Lago
				ES191MAR001670	Río
1610100149	Asturias	Parque Natural	Fuentes del Narcea, Degaña e Ibias	ES190MAR001680	Río
				ES193MAR001700	Río
				ES177MAR001460	Río
				ES177MAR001470	Río
				ES179MAR001481	Río
				ES180MAR001490	Río
				ES182MAR001500	Río
				ES182MAR001510	Río
				ES182MAR001520	Río
				ES182MAR001530	Río
				ES183MAR001540	Río
				ES183MAR001550	Río
				ES187MAR001560	Río
				ES211MAR002000	Río
ES213MAR002010	Río				
ES217MAR002040	Río				

Anexo II. Plan Hidrológico de la DH del CANTÁBRICO OCCIDENTAL (2015-2021)

CÓDIGO ZONA PROTEGIDA	COMUNIDAD AUTÓNOMA	TIPO ZONA PROTEGIDA	NOMBRE DE LA ZONA PROTEGIDA	CÓDIGO DE LA MASA DE AGUA	CATEGORÍA DE MASA DE AGUA
				ES179MAR001482	Río
1610100150	Asturias	Reserva Natural Integral	Muniellos	ES211MAR002000	Río
				ES217MAR002030	Río
				ES217MAR002040	Río
				ES179MAR001482	Río
1610100151	Asturias	Reserva Natural Parcial	Cueva de las Caldas	-	-
1610100152	Asturias	Reserva Natural Parcial	Cueva del Lloviu	ES145MAR000940	Río
1610100153	Asturias	Reserva Natural Parcial	Cueva del Sidrón	-	-
1610100154	Asturias	Reserva Natural Parcial	Cueva Rosa	-	-
1610100155	Asturias	Reserva Natural Parcial	Ría del Eo	ES244MAT000020	Transición
				ES000MAC000020	Costera
				ES000MAC000021	Costera
1610100156	Asturias	Reserva Natural Parcial	Ría de Villaviciosa	ES145MAT000070	Transición
				ES000MAC000070	Costera
1610100157	Asturias	Reserva Natural Parcial	Barayo	ES203MAR001810	Río
				ES000MAC000020	Costera
1610100158	Asturias	Paisaje Protegido	Cabo Peñas	ES145MAT000060	Transición
				ES000MAC000050	Costera
				ES000MAC000020	Costera
				ES000MAC000070	Costera
1610100159	Asturias	Paisaje Protegido	Cuencas Mineras	ES171MAR001380	Río
				ES150MAR001080	Río
				ES150MAR001090	Río
				ES162MAR001230	Río
				ES163MAR001240	Río
1610100160	Asturias	Paisaje Protegido	Costa Occidental	ES195MAR001730	Río
				ES195MAR001740	Río
				ES202MAR001800	Río
				ES200MAT000040	Transición
				ES000MAC000020	Costera
1610100161	Asturias	Paisaje Protegido	Costa Oriental	ES133MAR000630	Río
				ES133MAR000640	Río
				ES133MAR000650	Río
				ES133MAR000660	Río
				ES132MAT000090	Transición
				ES000MAC000070	Costera
1610100162	Asturias	Paisaje Protegido	Cuenca del Esva	ES200MAR001780	Río
				ES199MAR001790	Río
				ES196MAR001760	Río
				ES197MAR001750	Río
				ES200MAR001770	Río
				ES200MAT000040	Transición
1610100163	Asturias	Paisaje Protegido	Sierra del Aramo	-	-
1610100164	Asturias	Paisaje Protegido	Sierra del Cuera	ES133MAR000640	Río
				ES133MAR000650	Río
				ES133MAR000660	Río
1610100165	Asturias	Paisaje Protegido	Sierra del Suevo	ES145MAR000980	Río
				ES145MAR001000	Río
1610100166	Asturias	Paisaje Protegido	Sierras de Carondio y Valledor	ES219MAR002050	Río
				ES223MAR002070	Río
				ES233MAR002130	Río
				ES222MAR002060	Río
				ES232MAR002120	Río
1610100167	Asturias	Paisaje Protegido	Pico Caldoveiro	ES170MAR001320	Río

Anexo II. Plan Hidrológico de la DH del CANTÁBRICO OCCIDENTAL (2015-2021)

CÓDIGO ZONA PROTEGIDA	COMUNIDAD AUTÓNOMA	TIPO ZONA PROTEGIDA	NOMBRE DE LA ZONA PROTEGIDA	CÓDIGO DE LA MASA DE AGUA	CATEGORÍA DE MASA DE AGUA
				ES175MAR001440	Río
1610100177	Asturias	Monumento Natural	Foces de El Pino (Aller)	-	-
1610100178	Asturias	Monumento Natural	Ruta del Alba (Sobrescobio)	ES149MAR001070	Río
1610100179	Asturias	Monumento Natural	Yacimientos de Icnitas de Asturias	ES145MAR000950	Río
				ES145MAT000070	Transición
				ES000MAC000070	Costera
				ES000MAC000071	Costera
1610100180	Asturias	Monumento Natural	Playa de Gulpiyuri (Llanes)	ES000MAC000070	Costera
1610100181	Asturias	Monumento Natural	Playa de Cobijeru (Llanes)	ES000MAC000070	Costera
1610100182	Asturias	Monumento Natural	Bufón de Santiuste (Llanes)	ES000MAC000070	Costera
1610100183	Asturias	Monumento Natural	Entrepeños y playa de Vega (Ribadesella)	ES145MAR001000	Río
				ES000MAC000070	Costera
1610100184	Asturias	Monumento Natural	Bufones de Arenillas (Llanes)	ES000MAC000070	Costera
1610100185	Asturias	Monumento Natural	Isla de Deva y Playón de Bayas	ES000MAC000020	Costera
				ES000MAC000040	Costera
1610100187	Asturias	Monumento Natural	Desfiladero de las Xanas (Santo Adriano y Proaza)	-	-
1610100188	Asturias	Monumento Natural	Puertos de Marabio (Proaza, Teverga y Yernes y Tameza)	-	-
1610100189	Asturias	Monumento Natural	Saucedas de Buelles (Peñamellera Baja)	ES132MAR000620	Río
1610100190	Asturias	Monumento Natural	Hoces del Esva (Valdés)	ES200MAR001770	Río
1610100191	Asturias	Monumento Natural	Cuevas de Andina (El Franco)	-	-
1610100192	Asturias	Monumento Natural	Cascada de Oneta (Villayón)	-	-
1610100193	Asturias	Monumento Natural	Turbera de Las Dueñas (Cudillero)	-	-
1610100194	Asturias	Monumento Natural	Charca de Zeluán y la Ensenada de Lloredo (Avilés y Gozón)	ES145MAT000060	Transición
1610100195	Asturias	Monumento Natural	Cueva Huerta (Teverga)	ES168MAR001310	Río
1610100196	Asturias	Monumento Natural	Playa de Frexulfe (Navia)	ES000MAC000020	Costera
1610100197	Asturias	Monumento Natural	Playa de Peñarronda (Castropol y Tapia de Casariego)	ES000MAC000020	Costera
1610100199	Asturias	Monumento Natural	Meandros del Nora (Oviedo y Las Regueras)	ES173MAR001420	Río
1610100200	Asturias	Monumento Natural	Torca Urriellu (Cabrales)	-	-
1610100201	Asturias	Monumento Natural	Sistema del Jitu (Onís y Cabrales)	-	-
1610100202	Asturias	Monumento Natural	Red de Toneyu (Amieva)	-	-
1610100203	Asturias	Monumento Natural	Sistema del Trave (Cabrales)	-	-
1610100205	Asturias	Monumento Natural	El Tabayón de Mongayo (Caso)	-	-
1610100206	Asturias	Monumento Natural	Cueva Deboyo (Caso)	ES146MAR001030	Río
1610100207	Asturias	Monumento Natural	Conjunto Lacustre de Somiedo	ES191MAL000020	Lago
				ES191MAL000030	Lago
1610100208	Asturias	Monumento Natural	Playa de El Espartal (Castrillón)	ES000MAC000050	Costera
1610100210	Cantabria	Parque Natural	Parque Natural Saja - Besaya	ES108MAR000352	Río
				ES094MAR000260	Río

Anexo II. Plan Hidrológico de la DH del CANTÁBRICO OCCIDENTAL (2015-2021)

CÓDIGO ZONA PROTEGIDA	COMUNIDAD AUTÓNOMA	TIPO ZONA PROTEGIDA	NOMBRE DE LA ZONA PROTEGIDA	CÓDIGO DE LA MASA DE AGUA	CATEGORÍA DE MASA DE AGUA
				ES096MAR000271	Río
				ES096MAR000272	Río
				ES098MAR000310	Río
				ES111MAR000360	Río
1610100211	Cantabria	Parque Natural	Collados del Asón	ES078MAR000020	Río
1610100212	Cantabria	Parque Natural	Dunas de Liencres	ES092MAT000140	Transición
				ES000MAC000090	Costera
1610100213	Cantabria	Parque Natural	Marismas de Santoña, Victoria y Joyel	ES085MAR000090	Río
				ES085MAT000190	Transición
				ES085MAT000210	Transición
				ES085MAT000200	Transición
				ES000MAC000120	Costera
				ES000MAC000130	Costera
1610100214	Cantabria	Parque Natural	Oyambre	ES113MAR0000410	Río
				ES113MAT000120	Transición
				ES113MAT000110	Transición
				ES000MAC000080	Costera
1610100215	Cantabria	Parque Natural	Macizo de Peña Cabarga	-	-
1610100218	Asturias, Cantabria y Castilla y León	Parque Nacional y Regional (en la parte de Castilla y León)	Picos de Europa	ES129MAR0000590	Río
				ES120MAR0000490	Río
				ES126MAR0000560	Río
				ES129MAR0000570	Río
				ES129MAR0000580	Río
				ES130MAR0000600	Río
				ES131MAR0000610	Río
				ES134MAR0000670	Río
				ES134MAR0000680	Lago
				ES139MAR0000710	Lago
				ES139MAR0000720	Río
				ES139MAR0000730	Río
				ES139MAR0000740	Río
				ES141MAL0000040	Río
				ES141MAL0000050	Río
				ES142MAR0000750	Río
1610100219	Castilla y León	Parque Natural	Fuentes Carrionas y Fuente Cobre - Montaña Palentina	-	-
1610100220	Castilla y León	Espacio Natural Protegido	Valles de Babia y Luna	-	-
1610100221	Castilla y León	Espacio Natural Protegido	Sierra de Ancares	ES207MAR001890	Río
				ES208MAR001960	Río
1610100223	Galicia	Humedal Protegido	Ría de Ribadeo	ES244MAT0000020	Transición
				ES000MAC0000021	Costera
1610100224	Galicia	Zona de Especial Protección dos Valores Naturais-LIC	Os Ancares-O Courel	ES204MAR001830	Río
				ES204MAR001840	Río
				ES205MAR001850	Río
				ES206MAR001860	Río
				ES206MAR001870	Río
				ES206MAR001880	Río
				ES206MAR001950	Río
				ES207MAR001890	Río
				ES208MAR001901	Río
				ES208MAR001902	Río
				ES208MAR001910	Río
				ES208MAR001920	Río
				ES208MAR001930	Río
				ES208MAR001940	Río

Anexo II. Plan Hidrológico de la DH del CANTÁBRICO OCCIDENTAL (2015-2021)

CÓDIGO ZONA PROTEGIDA	COMUNIDAD AUTÓNOMA	TIPO ZONA PROTEGIDA	NOMBRE DE LA ZONA PROTEGIDA	CÓDIGO DE LA MASA DE AGUA	CATEGORÍA DE MASA DE AGUA
				ES208MAR001960	Río
1610100225	Galicia	Zona de Especial Protección dos Valores Naturais-LIC	Cruzul-Agüeira	ES204MAR001820	Río
				ES204MAR001830	Río
				ES204MAR001840	Río
				ES206MAR001870	Río
1610100226	Galicia	Zona de Especial Protección dos Valores Naturais-LIC	Negueira	ES222MAR002060	Río
1610100227	Galicia	Zona de Especial Protección dos Valores Naturais-LIC	A Marronda	ES238MAR002190	Río
1610100228	Galicia	Zona de Especial Protección dos Valores Naturais-LIC	Río Eo	ES239MAR002200	Río
				ES239MAR002210	Río
				ES240MAR002220	Río
				ES240MAR002230	Río
				ES240MAR002240	Río
				ES240MAR002250	Río
				ES240MAR002260	Río
				ES243MAR002290	Río
				ES244MAR002270	Río
				ES244MAR002280	Río
				ES244MAT000020	Transición
				ES000MAC000021	Costera
1610100229	Galicia	Zona de Especial Protección dos Valores Naturais-LIC	Carballido	ES239MAR002200	Río
				ES239MAR002210	Río
				ES240MAR002230	Río
				ES240MAR002240	Río
1610100230	Galicia	Zona de Especial Protección dos Valores Naturais-ZEPA	Ancares	ES208MAR001960	Río
				ES208MAR001930	Río
				ES207MAR001890	Río
				ES205MAR001850	Río
1610100231	Galicia	Zona de Especial Protección dos Valores Naturais-ZEPA	Ribadeo	-	-
1610100242	País Vasco	Parque Natural	Armañón	ES076MAR000012	Río
1610100319	País Vasco	Áreas de interés especial de especies amenazadas	Protección flora	-	

APÉNDICE 8. VALORES DE REFERENCIA EN EL DOMINIO PÚBLICO HIDRÁULICO PARA EL CUMPLIMIENTO DE LOS OBJETIVOS MEDIOAMBIENTALES AGUAS ABAJO DE LOS VERTIDOS

1. A efectos de la previsión indicada en el artículo 51.2, se utilizarán los siguientes valores de referencia:

SUSTANCIA O INDICADOR	UNIDAD	VALOR DE REFERENCIA
Nitratos	mg NO ₃ /l	15
Amonio	mg NH ₄ /l	0,5
Demanda Biológica de Oxígeno (5 días)	mg/l	5
Demanda Química de Oxígeno al dicromato	mg/l	17
Sólidos en suspensión	mg/l	25
Temperatura del agua (Incremento en aguas abajo respecto de aguas arriba)	°C	< 1,5
Conductividad eléctrica a 20 °C (Incremento en aguas abajo respecto de aguas arriba)	µS/cm (%)	< 20

Anexo II. Plan Hidrológico de la DH del CANTÁBRICO OCCIDENTAL (2015-2021)

2. Excepcionalmente, en las tres masas de agua Nora II, Nora III y río San Claudio, para las que se han establecido objetivos medioambientales menos rigurosos, se utilizarán los siguientes valores de referencia:

SUSTANCIA O INDICADOR	UNIDAD	VALOR DE REFERENCIA
Nitratos	mg NO ₃ /l	25
Amonio	mg NH ₄ /l	0,9
Demanda Biológica de Oxígeno (5 días)	mg/l	10
Demanda Química de Oxígeno al dicromato	mg/l	30
Fósforo total	mg/l	1,0
Ortofosfatos	mg PO ₄ /l	1,5
Sólidos en suspensión	mg/l	25
Temperatura del agua (Incremento en aguas abajo respecto de aguas arriba)	°C	< 1,5
Conductividad eléctrica a 20 °C (Incremento en aguas abajo respecto de aguas arriba)	µS/cm (%)	< 20

APÉNDICE 9. NORMAS DE CALIDAD AMBIENTAL Y VALORES UMBRAL PARA LAS MASAS DE AGUA SUBTERRÁNEA

NORMAS DE CALIDAD AMBIENTAL		VALORES UMBRAL PARA DETERMINADOS CONTAMINANTES						
Nitratos	Plaguicidas(*)	NH ₄	Hg(**)	Pb	Cd (**)	As	TCE	PCE
(mg/l)	(µg/l)	(mg/l)	(µg/l)	(µg/l)	(µg/l)	(µg/l)	(µg/l)	(µg/l)
50	0,1 0,5 (total)	0.5	0.5	10	5	10	5	5

(*) Sustancias activas de los plaguicidas, incluidos metabolitos y los productos de la degradación y reacción.
(**) Se prohíbe el vertido directo a las aguas subterráneas de estas sustancias peligrosas prioritarias.

APÉNDICE 10. RESUMEN DEL PROGRAMA DE MEDIDAS

CLAVE	DESCRIPCIÓN DEL TIPO DE MEDIDA	Nº DE MEDIDAS	IMPORTE (Millones de €)		
			2016-2021	2022-2027	TOTAL
1	Reducción de la Contaminación Puntual	180	679,90	104,06	783,96
2	Reducción de la Contaminación Difusa	4	0,80	---	0,80
3	Reducción de la presión por extracción de agua	3	0,01	---	0,01
4	Mejora de las condiciones morfológicas	4	2,00	---	2,00
5	Mejora de las condiciones hidrológicas	6	0,00	---	0,00
6	Medidas de conservación y mejora de la estructura y funcionamiento de los ecosistemas acuáticos	42	91,02	---	91,02
7	Otras medidas: medidas ligadas a impactos	1	0,00	---	0,00
8	Otras medidas: medidas ligadas a drivers	3	2,40	---	2,40
9	Otras medidas (no ligadas directamente a presiones ni impactos): medidas específicas de protección de agua potable	1	0,20	---	0,20
11	Medidas relacionadas con la Gobernanza	59	26,23	---	26,23
12	Incremento de recursos disponibles	67	148,79	141,07	289,86
13	Medidas de prevención de inundaciones	46	70,42	26,00	96,42
14	Medidas de protección frente a inundaciones	37	60,72	14,42	75,14
15	Medidas de preparación ante inundaciones	41	18,01	7,50	25,51
16	Medidas de recuperación y revisión tras inundaciones	22	16,95	3,00	19,95
19	Medidas para satisfacer otros usos asociados al agua	7	39,47	---	39,47
TOTAL		523	1.156,92	296,05	1.452,97

Anexo II. Plan Hidrológico de la DH del CANTÁBRICO OCCIDENTAL (2015-2021)

APÉNDICE 11. DOTACIONES DE AGUA SEGÚN USO

Apéndice 11.1. Dotaciones brutas máximas admisibles para abastecimiento urbano. Procedimiento genérico

POBLACIÓN ABASTECIDA POR EL SISTEMA (habitantes)	ACTIVIDAD COMERCIAL-INDUSTRIAL VINCULADA		
	ALTA (l/hab/día)	MEDIA (l/hab/día)	BAJA (l/hab/día)
Menos de 2.001	460	430	370
De 2.001 a 10.000	440	360	350
De 10.001 a 50.000	320	-	-
De 50.001 a 250.000	250	-	-
Más de 250.000	240	-	-

Apéndice 11.2. Dotaciones brutas máximas para uso doméstico. Procedimiento particularizado

POBLACIÓN ABASTECIDA POR EL SISTEMA (habitantes)	DOTACIÓN MÁXIMA BRUTA (l/hab/día)
Menos de 101	220
De 101 a 2.000	210
De 2.001 a 10.000	205
De 10.001 a 50.000	200
De 50.001 a 250.000	195
Más de 250.000	190

Apéndice 11.3. Dotaciones medias para población estacional

TIPO DE ESTABLECIMIENTO	DOTACIÓN MÁXIMA BRUTA (l/plaza/día)
Camping	120
Hotel	240

Apéndice 11.4. Dotaciones de agua para ganadería

TIPO DE GANADO	DOTACIÓN GANADERÍA ESTABULADA (l/cab/día)	DOTACIÓN GANADERÍA NO ESTABULADA (l/cab/día)
Bovino de leche	120	90
Bovino de carne	100	70
Equinos	50	30
Otro ganado mayor	75	50
Porcino	20	15
Otro ganado menor	35	20
Ovino y caprino	8	5
Conejos y similares	1,5	0,5
Avícola menor (pollos, pavos, patos, etc.)	0,5	0,3

Anexo II. Plan Hidrológico de la DH del CANTÁBRICO OCCIDENTAL (2015-2021)

Apéndice 11.5. Dotaciones de agua para riego agrícola (m³/ha y año)

PLANTAS		AL AIRE LIBRE (PERIODO DE RIEGO 4 MESES)			ANTIHELADA (m ³ /ha/hora)	BAJO PLÁSTICO O INVERNADEROS (PERIODO DE RIEGO 12 MESES)	
TIPO DE CULTIVO	CULTIVOS ESPECÍFICOS	GRAVEDAD	ASPERSIÓN	GOTEO		HIDROPÓNICO	NO HIDROPÓNICO
Forrajeras	-	2.100	1.800	-	-	-	-
Leñosas	Kiwi	-	3.200	3.100	40	-	-
	Vid	-	-	-	40	-	-
	Otras leñosas	2.400	2.000	1.800	40	-	-
Hortícolas	-	2.200	1.700	1.500	40	5.000	5.500
-	Cultivos Bioenergéticos: bioetanol	2.950-2.000	2.000-950	-	-	-	-
-	Cereales grano de invierno	-	< 1.400	-	-	-	-
-	Leguminosas grano	2.500	1.650	-	-	-	-
-	Maíz y sorgo	3.950-2.500	2.500-1.750	-	-	-	-
-	Patata	3.500-2.500	2.500-1.450	-	-	-	-
--	Remolacha	3.450-2.500	2.500-600	-	-	-	-

Apéndice 11.6. Dotaciones de agua para la industria

SECTOR	DOTACIÓN (m ³ /día por empleado)	DOTACIÓN (m ³ por tonelada producida)
Lácteas	10-18	3-17
Alimentación	2-12	6-30
Bebidas alcohólicas (vino / sidra)	0,3-0,8	2-3
Bebidas no alcohólicas	5	6
Papeleras	32-86	16-34
Transformados de caucho	0,6	2,32
Mataderos	3-6	5-7
Industria Química	8-20	2-12
Textil	8	115
Materiales de Construcción	0,5	0,15
Cementeras	4,4	0,15
Siderurgia	8-12	3-8
Transformados metálicos	3-8	1-3

Apéndice 11.7. Dotaciones de agua para centrales de producción eléctrica

TIPO DE CENTRAL	CIRCUITO DE REFRIGERACIÓN CERRADO	CIRCUITO DE REFRIGERACIÓN ABIERTO (*)
	hm ³ /100 Mw potencia instalada por año	
Ciclo combinado	1,2-1,5	60-100
Carbón o fuel	2,3-2,8	90-125
Termosolares	1,6-2,0	----

(*) Los circuitos de refrigeración industriales con un volumen superior a 10.000 m³/año no podrán ser en régimen abierto, salvo el caso de que la captación sea en estuario abierto o masa de agua costera.

APÉNDICE 12. RESGUARDOS PARA EL DISEÑO DE PUENTES

CUENCA (km ²)	RESGUARDO (m)
5	0,15
10	0,25
25	0,40
50	0,50
100	0,75
1.000	1,00
2.000	1,50

Anexo II. Plan Hidrológico de la DH del CANTÁBRICO OCCIDENTAL (2015-2021)

APÉNDICE 13. CRITERIOS DE DISEÑO DE INSTALACIONES DE DEPURACIÓN EN PEQUEÑOS NÚCLEOS DE POBLACIÓN

1. Con carácter general, en el diseño de las instalaciones de depuración de pequeños núcleos de población menores de 2.000 habitantes equivalentes para los que no resulte factible su acometida a un saneamiento general, se utilizarán como referencia los criterios de la tabla siguiente, sin perjuicio de que se establezcan condiciones de vertido más rigurosas cuando el cumplimiento de los objetivos medioambientales así lo requiera.

HABITANTES EQUIVALENTES (Viviendas, servicios higiénicos de empresas, pequeños núcleos aislados menores de 2.000 h-e)	TIPO DE DEPURACIÓN (o procesos de rendimiento equivalente)	RENDIMIENTOS MÍNIMOS DE REDUCCIÓN DE LA CONTAMINACIÓN	
< 25	Fosa séptica o pozo de decantación-digestión con evacuación preferentemente mediante filtración a través del terreno	SS: 60 % DBO ₅ : 35 % DQO: 35 % Amonio: 50 %	Los vertidos estarán exentos de sólidos gruesos y de flotantes
25 – 250	Fosa séptica o pozo de decantación-digestión más filtro biológico percolador	SS: 80 % DBO ₅ : 75 % DQO: 70 % Amonio: 60 %	
250 – 2.000	Oxidación total (biodiscos, fangos activos en aireación prolongada o procesos de rendimiento similar)	SS: 85 % DBO ₅ : 90 % DQO: 80 % Amonio: 75 % Nitrógeno total: 55 %	
250 – 2.000, con vertido a zona sensible	Instalaciones complementarias para la reducción de nutrientes	SS: 85 % DBO ₅ : 90 % DQO: 80 % Amonio: 85 % Nitrógeno total: 70 % Fósforo total: 80 %	

2. En las autorizaciones de vertido para las instalaciones del apartado 1 que en su caso se otorguen, se establecerán valores límite de emisión (mg/l de cada contaminante, artículo 251.1.b.2ª del R.D.P.H.) acordes al tipo de depuración y sus correspondientes rendimientos mínimos de reducción de la contaminación.

APÉNDICE 14. CRITERIOS TÉCNICOS PARA LA ELABORACIÓN DE ESTUDIOS HIDRÁULICOS

1. INTRODUCCIÓN Y OBJETIVOS

El presente documento tiene como objetivo establecer unos criterios técnicos mínimos para la elaboración, por parte de terceros, de la cartografía de inundabilidad, en tanto ésta no quede definida por la Administración Hidráulica.

El Ministerio de Agricultura, Alimentación y Medio Ambiente, siguiendo los principios de la Directiva 2007/60 sobre evaluación y gestión de riesgos de inundación, ha puesto en marcha el Sistema Nacional de Cartografía de Zonas Inundables (SNCZI), un instrumento de apoyo a la gestión del espacio fluvial, la prevención de riesgos, la planificación territorial y la transparencia administrativa.

El eje central del SNCZI es el visor cartográfico de zonas inundables, que permite a todos los interesados visualizar los estudios de delimitación del Dominio Público Hidráulico (DPH) y los estudios de cartografía de zonas inundables, elaborados por el Ministerio y aquellos que han aportado las Comunidades Autónomas.

Anexo II. Plan Hidrológico de la DH del CANTÁBRICO OCCIDENTAL (2015-2021)

2. CRITERIOS PARA LA ELABORACIÓN DE LOS ESTUDIOS HIDRÁULICOS

Los criterios que se describen a continuación son aplicables a los tramos de río en los que el régimen hidráulico sea lento y donde sean válidas las hipótesis de flujo unidimensional estacionario y lecho fijo. En caso de que el río tenga un régimen hidráulico mixto (rápido-lento), será necesario aplicar otros criterios, que se adoptarán de común acuerdo entre la Administración Hidráulica y la dirección del estudio. Cuando el régimen hidráulico sea rápido se adoptará una solución simplificada. En cualquier caso, este documento no pretende considerar toda la casuística que se presenta en el comportamiento de los ríos, así que cada estudio que se presente será valorado concretamente.

Los apartados que desarrollan esta guía se han estructurado de acuerdo con las fases habituales en el proceso de elaboración de un estudio hidráulico:

- a) Recopilación de información disponible: estudios existentes, información histórica, etc.
- b) Trabajos de campo: documentación fotográfica, recopilación de información aportada por vecinos y organismos locales, comprobación de la información recopilada, etc.
- c) Modelación hidráulica y delimitación de zonas inundables para diferentes periodos de retorno: tipo de análisis, geometría, estudio de caudales máximos, condiciones de contorno, coeficientes de rugosidad, estructuras, delimitación de zonas inundables, zona de flujo preferente, etc.
- d) Presentación del trabajo: memoria, mapas y anejos de cálculo.

Como base para la redacción de este documento se han utilizado documentos técnicos y metodológicos manejados en la actualidad por la Confederación Hidrográfica del Cantábrico y la Agencia Vasca del Agua; si bien se han introducido una serie de cambios relevantes motivados por las siguientes cuestiones:

- Aprobación del Real Decreto 9/2008, de 11 de enero, por el que se modifica el Reglamento del Dominio Público Hidráulico, que introduce el concepto de Zona de Flujo Preferente y crea el Sistema Nacional de Cartografía de Zonas Inundables.
- Aprobación del Real Decreto 903/2010, de 9 de julio, de Evaluación y Gestión de Riesgos de Inundación, que transpone a la legislación española la Directiva 60/2007/CE, y que, además de las implicaciones recogidas en el punto anterior, comporta la redefinición por parte de la Administración Hidráulica de la cartografía de inundabilidad, tanto en extensión como en información que debe contener.
- Disponibilidad de nuevos datos hidrometeorológicos y de modelos digitales del terreno de alta resolución que facilitan los trabajos anteriormente mencionados.
- Disponibilidad de nuevas herramientas de simulación numérica que permiten realizar estudios de mayor detalle y están al alcance de los profesionales dedicados a esta materia.
- Previsión de disponibilidad de estudios realizados por otras administraciones, en particular la Dirección General de Costas del MARM.

3. RECOPIACIÓN DE INFORMACIÓN DISPONIBLE

Como primer paso de esta fase, se documentarán los datos históricos de inundaciones ocurridas en el ámbito objeto de estudio para valorar el grado de riesgo existente. Se trata de información que puede resultar muy útil a efectos de validar los resultados de los estudios a emprender.

A continuación, se recopilarán los estudios hidráulicos existentes, en particular los relacionados con la cartografía difundida por el Sistema Nacional de Cartografía de Zonas Inundables (SNCZI) y por el URA a través del IDE-URA-WEB. Por otra parte, los trabajos motivados por la Directiva 60/2007/CE implican actualizaciones y ampliaciones progresivas de estos estudios.

De acuerdo con estas previsiones, se pueden producir los siguientes escenarios:

1. Ámbitos donde hay estudios de inundabilidad del SNCZI o del URA actualizados: se admitirán nuevos estudios hidráulicos sólo en el caso en que se consiga demostrar inequívocamente que son incorrectos.
2. Ámbitos donde hay estudios de inundabilidad del SNCZI o del URA no actualizados: se valorará caso por caso.

Anexo II. Plan Hidrológico de la DH del CANTÁBRICO OCCIDENTAL (2015-2021)

3. Ámbitos en los que los estudios de inundabilidad de la Administración Hidráulica son simplificados: se realizará un estudio nuevo aplicando integralmente las indicaciones contenidas en este documento.
4. Ámbitos donde no hay estudios de inundabilidad de la Administración Hidráulica, es decir, fuera de la red hidrográfica de referencia: se realizará un estudio nuevo aplicando integralmente las indicaciones contenidas en este documento.
5. Ámbitos donde se prevén actuaciones que modifican la topografía y pueden modificar la inundabilidad del entorno: en estos casos, además de caracterizar el estado actual y futuro, se deberán analizar y documentar detalladamente las causas de las diferencias que puedan producirse en la inundabilidad del entorno.

4. TRABAJOS DE CAMPO

Como primer paso, se comprobará en campo la vigencia de la información recopilada, en su caso. Con respecto a la obtención de nuevos datos topográficos y batimétricos, se debe tener en cuenta que la Administración Hidráulica, en el contexto de los trabajos motivados por la Directiva 60/2007/CE, dispone de cartografía actualizada de un amplio ámbito correspondiente a la red hidrográfica de referencia mediante la incorporación de la información procedente de los vuelos LIDAR. Esta incorporación conllevará levantamientos taquimétricos de las estructuras en cauce y las batimetrías necesarias para proceder a la restitución del MDT original. Los estudios hidráulicos que se realicen podrán emplear esta información o bien podrán realizarse nuevos trabajos topográficos, siempre que impliquen mayor detalle.

Como criterios generales, se señalan a continuación las exigencias en cuanto a topografía necesaria para la caracterización geométrica:

- a) Los perfiles deberán ser perpendiculares a las líneas de flujo.
- b) La anchura del perfil deberá comprender toda la anchura de la zona inundable, llegando como mínimo a una altura de 10 metros sobre la cota del fondo.
- c) En ámbito urbano, se exigirá una distancia máxima entre perfiles de 50 metros.
- d) En los otros ámbitos, la distancia máxima entre perfiles será de entre 175 metros y 125 metros.
- e) Se deberán representar adecuadamente las estructuras existentes, tanto perpendiculares como paralelas al río y todo cambio brusco de sección.
- f) La cartografía del tramo deberá tener como mínimo una escala de 1:500 y la línea de ribera deberá ser representada detalladamente.
- g) Los perfiles transversales deberán estar georreferenciados en sistema de proyección UTM (sistema de referencia ETRS89).
- h) Como apoyo se utilizarán ortofotos de escala adecuada.

Finalmente, durante los trabajos de campo se estimarán las rugosidades existentes en el tramo y se documentará este proceso con reportajes fotográficos.

5. MODELACIÓN HIDRÁULICA Y DELIMITACIÓN DE ZONAS INUNDABLES PARA DIFERENTES PERIODOS DE RETORNO

Respecto a la modelación hidráulica, se deberán cumplir unas exigencias mínimas en relación con los siguientes aspectos:

1. Metodología de análisis hidráulico: unidimensional estacionario, unidimensional no estacionario, casi bidimensional, bidimensional y tridimensional.
2. Modelo geométrico del cauce, de las márgenes y de las estructuras.
3. Determinación de caudales de cálculo
4. Condiciones de contorno: caudales de entrada y condiciones aguas abajo.
5. Estimación de los coeficientes de rugosidad, para valorar la resistencia al flujo.
6. Régimen rápido.
7. Zona de flujo preferente.

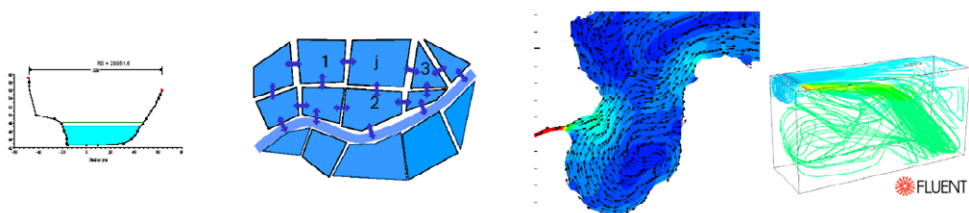
Anexo II. Plan Hidrológico de la DH del CANTÁBRICO OCCIDENTAL (2015-2021)

5.1 Metodología de análisis hidráulico

En la siguiente figura, extraída de la documentación del modelo hidráulico Iber, se presentan de forma clara y resumida las principales metodologías de análisis hidráulico y su rango de aplicabilidad.

1D	Cuasi-2D	2D	3D
Tramos largos de ríos	Ríos con desbordamientos localizados	Estuarios	Flujo local
Canales		Tramos cortos de ríos	Vertederos
		Llanuras de inundación	Pilas de puentes
		Flujo fuera de cauces	
		Obras hidráulicas	

+ ECONÓMICO	← →	+ COSTE
+ SIMPLIFICADO	← →	+ PRECISIÓN (en general)



En los modelos 2D, se divide el dominio computacional en celdas y en cada una de ellas se calculan velocidad y calado. En este momento no pueden ser utilizados con carácter general, ya que la representación geométrica detallada del cauce (similar a la de modelos unidimensionales) comportaría la elección de tamaños de celdas muy pequeños, con la consecuencia de tiempos de cálculo muy elevados.

Los modelos 3D se aplican sólo para el cálculo de problemas puntuales, habitualmente para estudiar y optimizar estructuras, lo que no es objeto de este documento.

De acuerdo con la experiencia acumulada, la hipótesis de flujo unidimensional es aplicable a la mayor parte de los estudios de inundabilidad que se realizan en la Demarcación Hidrográfica. En consecuencia, se propone con carácter general el empleo del modelo unidimensional HEC-RAS para modelación hidráulica unidimensional, por su comprobada robustez, su elevada difusión a nivel mundial, su gratuidad así como la muy buena calidad de los manuales y la amplia bibliografía existente. No obstante, se debe tener presente que es responsabilidad de quien realiza el estudio hidráulico comprobar en cada caso concreto la aplicabilidad de modelos unidimensionales.

Se señala que el CEDEX, junto con el grupo Flumen de la UPC y de UB, el Grupo de Ingeniería del Agua y del Medio Ambiente, GEAMA de la UDC y el Centro Internacional de Métodos Numéricos en Ingeniería, CIMNE, está promoviendo activamente el desarrollo del denominado modelo Iber. Se trata de un modelo hidrodinámico bidimensional, que presenta unas características muy positivas, entre otras: gratuidad, potente e intuitiva interfaz gráfica, módulos de cálculo que integran las más modernas técnicas numéricas, documentación básica y avanzada tanto del modelo como de las técnicas numéricas empleadas, cursos de formación para profesionales, etc.

A la vista de estas características, se prevé que el empleo de este modelo y esta metodología de estudio podrán generalizarse en un futuro próximo.

5.2 Modelo geométrico del cauce

El modelo geométrico deberá representar correctamente las características del tramo fluvial estudiado, definiendo la topografía del cauce y de las márgenes, estructuras existentes (puentes, azudes, etc.) y coeficientes de rugosidad.

Anexo II. Plan Hidrológico de la DH del CANTÁBRICO OCCIDENTAL (2015-2021)

Tanto la información básica como avanzada de análisis hidráulico de puentes y azudes puede ser consultada en los textos de referencia y en la documentación de HEC-RAS. En estos documentos se señala la importancia de disponer de información topográfica de detalle y de elegir la metodología de cálculo hidráulico de puentes que mejor aproxime su funcionamiento.

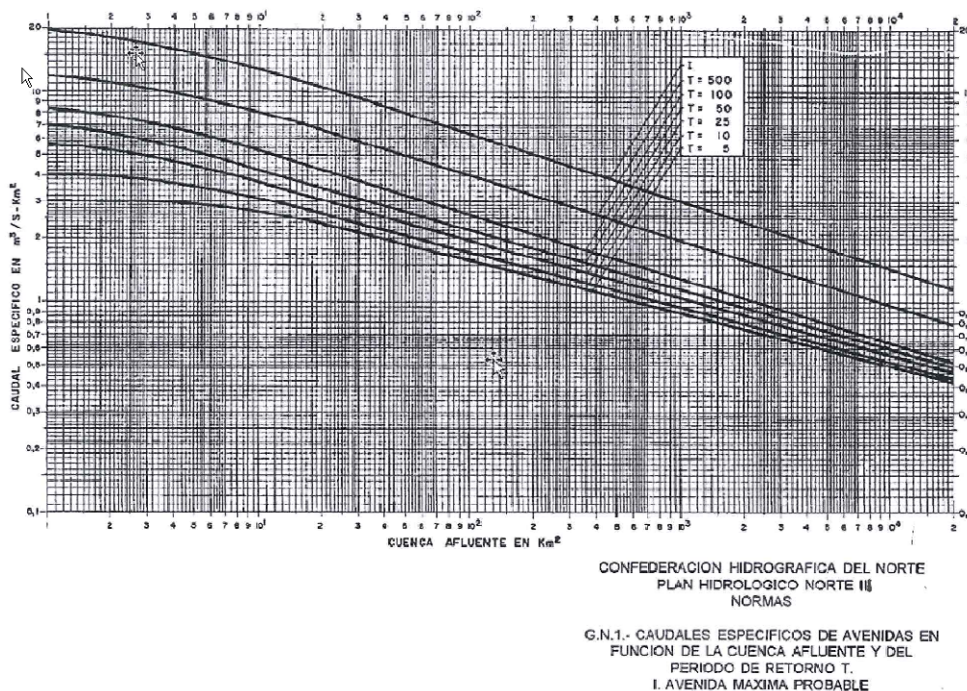
En cuanto a coberturas y caños, se señala que el modelo HEC-RAS presenta algoritmos de cálculo muy simplificados que pueden ser aplicados sólo a casos muy simples. En los demás casos se aconseja utilizar métodos más adecuados, como pueden encontrarse en los modelos HY8 Culvert Analysis, Mouse, etc.

5.3 Caudales de cálculo

Para la delimitación cartográfica de la zona inundable, el análisis de las causas que motivan la inundación y las propuestas de mejoras hidráulicas y medioambientales, es necesario estimar los caudales correspondientes, al menos, a los periodos de retorno de 10, 100 y 500 años.

Por el mismo sistema de difusión que la cartografía, la Administración Hidráulica pondrá a disposición de los usuarios, mapas de caudales máximos en la medida que se proceda a completar los trabajos en curso motivados por la Directiva 60/2007/CE.

En ausencia de otros validados por la Administración Hidráulica, se utilizarán los valores expresados en el Plan Hidrológico Norte III aprobado por Real Decreto 1664/1998.



5.4 Condiciones de contorno

Para un tramo estudiado bajo la hipótesis de régimen lento gradualmente variado se necesitan dos condiciones de contorno: el caudal en la sección de entrada y una cota en la sección de aguas abajo.

Se deberá fijar una condición al contorno suficientemente alejada del tramo de estudio de manera que los resultados obtenidos no se vean influenciados por posibles incertidumbres.

Con carácter general, se deberá elegir una distancia comprendida entre 300 y 2.000 metros, a menos que no exista una sección de control (calado crítico) más próxima al tramo de estudio. No obstante, se recomienda adoptar como mínimo una longitud del orden de una vez el ancho de la llanura de inundación.

Anexo II. Plan Hidrológico de la DH del CANTÁBRICO OCCIDENTAL (2015-2021)

En el caso de empezar el estudio en la desembocadura del mar, la condición de contorno será la utilizada en el marco de la elaboración de los mapas de peligrosidad y riesgo, de acuerdo con los trabajos realizados por la Administración Hidráulica y la Dirección General de Sostenibilidad de la Costa y del Mar.

5.5 Estimación de los coeficientes de rugosidad

La información de detalle recogida en las visitas de campo así como la información general sobre usos del suelo y fotos aéreas representan la base para la estimación de los coeficientes de rugosidad tanto del cauce como de las márgenes.

En la literatura científica han sido propuestos numerosos métodos para la estimación de los coeficientes de rugosidad en el cauce del río y en las llanuras de inundación.

La formulación propuesta por Gaukler-Manning-Strickler es una aproximación utilizada comúnmente y está documentada detalladamente en el manual de HEC-RAS sobre bases hidráulicas, donde se hace referencia a la clásica publicación de Chow (1959) "Open-channel hydraulics", de la que se citan unos rangos de valores característicos para diferentes tipos de material. Los valores de los coeficientes de rugosidad de Gaukler-Manning-Strickler se encuentran documentados, entre otros, en Chow (1959), Henderson (1966), Barnes (1967), Streeter (1971) y en USGS, "Guía para seleccionar los coeficientes de rugosidad de Manning en ríos y llanuras de inundación" (1989).

Se señala que el coeficiente de Gaukler-Manning-Strickler depende de un elevado número de factores, como la rugosidad de la superficie, la vegetación existente, las irregularidades de la sección, la existencia de meandros, la forma y la anchura del cauce, obstrucciones, calado y caudal, y del transporte de sedimentos de fondo y en suspensión.

En el manual de referencia hidráulica de HEC-RAS se encuentran unos rangos de valores de los coeficientes de Gaukler-Manning-Strickler para diferentes superficies: se aconseja emplear, en favor de la seguridad, los valores medios-máximos de estos rangos. Se señala que el USGS publica en su página web¹ unos valores de referencia para rugosidad de cauces acompañados de las correspondientes fotos que ayuda a estimar los coeficientes de rugosidad.

Por otra parte, en la literatura citada anteriormente se describe el método de Cowan, que, a la hora de estimar el coeficiente de rugosidad, tiene en cuenta más factores, como variaciones en la sección transversal, irregularidades en el cauce, obstrucciones, vegetación y existencia de meandros. Este método permite incluir más detalles en la estimación de los coeficientes de rugosidad, así que se aconseja su utilización en el caso de justificar el empleo de valores mínimos.

5.6 Régimen rápido

El método descrito hasta este apartado puede servir para la definición y cálculo del régimen rápido y mixto cambiando adecuadamente las condiciones de contorno y fijando una condición en la sección situada aguas arriba del modelo. El problema surge a la hora de definir el calado y las áreas de inundación en régimen rápido, ya que el calado correspondiente al régimen rápido es muy inestable y cualquier obstáculo creado por la propia avenida, ya sea permanente o temporal, puede producir un resalto y el paso a régimen lento en cualquier punto del tramo.

De esta manera, los resultados del análisis hidráulico no representan adecuadamente la peligrosidad y el riesgo existente, por lo que se propone que el calado asociado en cada perfil en régimen rápido sea el calado conjugado correspondiente. Dada la dificultad de estimar este calado de forma automática, se propone suponer que el calado conjugado es igual a la cota de energía en ese perfil menos la energía cinética correspondiente a una velocidad de 2,5 m/s, lo que equivale a definir el calado como la cota de energía menos 0,30 metros, siempre y cuando esta cota no sea inferior a la de la lámina de agua calculada en régimen rápido.

¹ <http://www.camnl.wr.usgs.gov/sws/fieldmethods/Indirects/nvalues/index.htm>

Anexo II. Plan Hidrológico de la DH del CANTÁBRICO OCCIDENTAL (2015-2021)

5.7 Zona de flujo preferente

Para la delimitación de la zona de flujo preferente se determinarán en primer lugar los ámbitos en los que puedan producirse graves daños sobre las personas y los bienes, es decir, donde se cumplan una o más de las siguientes condiciones hidráulicas:

- Que el calado sea superior a 1 m.
- Que la velocidad sea superior a 1 m/s.
- Que el producto de ambas variables sea superior a 0,5 m²/s.

A partir de la delimitación de estos ámbitos se procederá a la definición de la vía de intenso desagüe, y finalmente de la zona de flujo preferente, como envolvente de ambas.

Para obtener información metodológica detallada se puede consultar el capítulo 8.2 de la publicación "Guía Metodológica para el desarrollo del Sistema Nacional de Cartografía de Zonas Inundables".

6. PRESENTACIÓN DEL TRABAJO

En este apartado se indica la documentación mínima que debe acompañar a un estudio hidráulico.

La memoria deberá incluir como mínimo los siguientes aspectos:

- Hipótesis adoptadas a la hora de realizar el estudio hidráulico y su justificación: metodología de análisis elegida, condiciones de contorno, cálculo hidráulico de las estructuras, estimación de los coeficientes de rugosidad y caudales de cálculo empleados.
- Datos de partida: descripción de las estructuras existentes, topografía, modelo digital, fotografías aéreas y perfiles transversales.
- Resultados: altura de la lámina de la corriente y los correspondientes límites de las zonas inundables para los periodos de retorno estudiados, incluyendo la zona de flujo preferente, resultado en proximidad de puentes y azudes.

Anejos:

- Topografía: empresa que ha realizado la topografía, perfiles, estructuras, perfiles transversales (con una relación constante entre escala horizontal y vertical), etc.
- Rugosidades: mapas de uso del suelo, documentación fotográfica, valores elegidos, etc.
- Perfiles longitudinales de la corriente.
- Secciones transversales con la lámina de agua (con relación entre escala horizontal y vertical constante).
- Plano en planta de las áreas inundadas para las avenidas de periodo de retorno estudiadas, indicando para cada perfil la cota de la lámina de agua y utilizando los siguientes colores:
 - a) Periodo de retorno de 10 años: Color rojo
 - b) Zona de flujo preferente: Línea continua de color morado
 - c) Periodo de retorno de 100 años: Color naranja
 - d) Periodo de retorno de 500 años: Color azul
- Tablas de resultados generales y de modelización de puentes.
- Modelo digital del terreno.

Todos los datos geográficos deberán ser entregados de acuerdo a las especificaciones sobre la entrega de información geográfica que establezca la Administración Hidráulica.

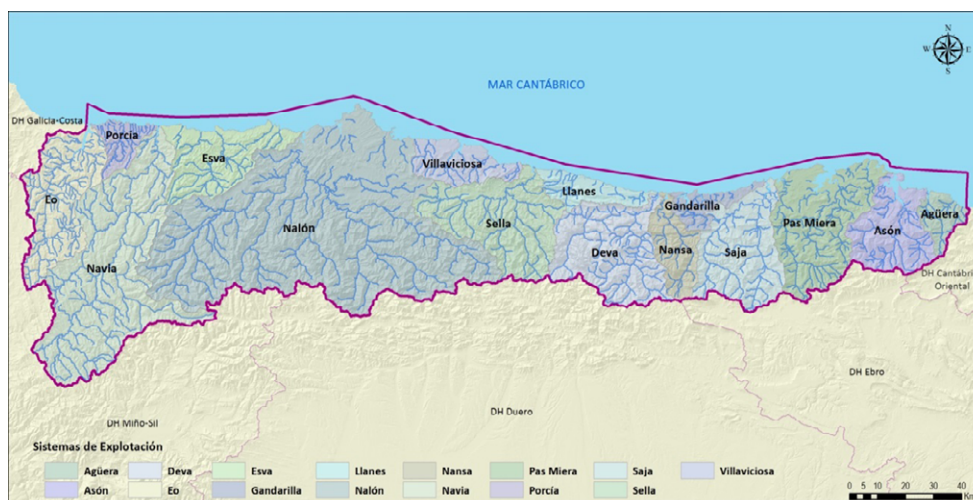
Anexo II. Plan Hidrológico de la DH del CANTÁBRICO OCCIDENTAL (2015-2021)

APÉNDICE 15. GUÍAS DE BUENAS PRÁCTICAS SOBRE LOS USOS RECREATIVOS

Se impulsará la realización de guías de buenas prácticas sobre los usos recreativos, en especial de aquellas actividades de ocio que usan el agua de un modo no consuntivo, como los deportes acuáticos en aguas tranquilas (vela, windsurf, remo, barcos de motor, esquí acuático, etc.) o bravas (piragüismo, rafting, etc.) y la pesca deportiva.

APÉNDICE 16. SISTEMAS DE EXPLOTACIÓN DE RECURSOS

CÓDIGO DEL SISTEMA DE EXPLOTACIÓN	NOMBRE DEL SISTEMA DE EXPLOTACIÓN
ES017SEXP01	Eo
ES017SEXP02	Porcia
ES017SEXP03	Navia
ES017SEXP04	Esva
ES017SEXP05	Nalón
ES017SEXP06	Villaviciosa
ES017SEXP07	Sella
ES017SEXP08	Llanes
ES017SEXP09	Deva
ES017SEXP10	Nansa
ES017SEXP11	Gandarilla
ES017SEXP12	Saja
ES017SEXP13	Pas Miera
ES017SEXP14	Asón
ES017SEXP15	Agüera



APÉNDICE 17. REQUISITOS ADICIONALES DE PUBLICIDAD (ART. 26, LEY 21/2013)

I. Introducción

El artículo 26.2 de la Ley 21/2013, de 9 de diciembre, de evaluación ambiental, establece que: *“En el plazo de quince días hábiles desde la adopción o aprobación del plan o programa, el órgano sustantivo remitirá para su publicación en el “Boletín Oficial del Estado” o diario oficial correspondiente la siguiente documentación:*

a) La resolución por la que se adopta o aprueba el plan o programa, y una referencia a la dirección electrónica en la que el órgano sustantivo pondrá a disposición del público el contenido íntegro de dicho plan o programa.

b) Un extracto que incluya los siguientes aspectos:

1º. De qué manera se han integrado en el plan o programa los aspectos ambientales.

2º. Cómo se ha tomado en consideración en el plan o programa el estudio ambiental estratégico, los resultados de la información pública y de las consultas, incluyendo en su caso las consultas transfronterizas y la declaración ambiental estratégica, así como, cuando proceda, las discrepancias que hayan podido surgir en el proceso.

3º. Las razones de la elección de la alternativa seleccionada, en relación con las alternativas consideradas.

c) Las medidas adoptadas para el seguimiento de los efectos en el medio ambiente de la aplicación del plan o programa”.

El apartado a) queda completado con la publicación en el Boletín Oficial del Estado del presente real decreto aprobatorio, cuya disposición adicional tercera indica las direcciones electrónicas a través de las que se puede acceder al contenido íntegro de los planes.

Las siguientes páginas incorporan el contenido señalado en los apartados b) y c) del citado artículo 26.2 de Ley de Evaluación Ambiental.

II. Resultado de la integración de los aspectos ambientales en el plan hidrológico o en el programa de medidas contenido en dicho plan.

A continuación se identifican, de forma sintética, aquellos contenidos del Plan Hidrológico (2015-2021) que han recibido una atención específica en aras a una mayor integración de los aspectos medioambientales en el proceso de planificación hidrológica:

a) En la **delimitación de las masas de agua** se ha tenido en cuenta la existencia de áreas protegidas, en especial los espacios incluidos en la Red Natura 2000.

b) Respecto a **las características básicas de calidad de las aguas en condiciones naturales**, en el plan se han incluido las condiciones de referencia de todos los tipos de masas de agua existentes en la demarcación.

c) Para el cálculo de los balances correspondientes al horizonte 2033, se ha tenido en cuenta el efecto a largo plazo que el **cambio climático** puede inducir sobre los recursos hídricos naturales. En este sentido, se ha

Anexo II. Plan Hidrológico de la DH del CANTÁBRICO OCCIDENTAL (2015-2021)

considerado el “Estudio de los Impactos del Cambio Climático en los Recursos Hídricos y las Masas de Agua” (CEDEX, 2012)² que fija en un 11% el porcentaje de reducción de los recursos naturales para esta demarcación.

d) La Memoria del PH incluye un apartado dedicado al **análisis de la huella hídrica**, indicador complementario de la sostenibilidad en el uso de los recursos naturales. En una primera aproximación, la huella hídrica estándar total ascendería a los 3.733 hm³, con una huella estándar de 2.265,2 m³ por habitante y año.

e) Si bien en la Directiva Marco del Agua (en adelante DMA) no se establece el requerimiento de establecer regímenes de **caudales ecológicos**, la determinación de los mismos y su mantenimiento supone un paso adelante en el camino hacia el logro del buen estado de las masas de agua, objetivo concreto y principio que inspira toda la DMA. En este segundo ciclo de planificación, se ha realizado la comprobación de los caudales mínimos de los sistemas de explotación con una nueva serie SIMPA (1940-2012).

f) Conforme al artículo 99 bis del TRLA, se ha actualizado el **registro de zonas protegidas**.

g) Respecto a la **valoración del estado de las masas de agua**, el número de masas de agua en buen estado supone un 82,43% del total de masas (258 masas de agua de 313).

h) En el plan se han definido los **objetivos medioambientales** de las masas de agua de la demarcación y los plazos previstos para su consecución. En 2027 se espera que el 100 % de las masas de agua de la demarcación alcancen el buen estado. Se han aplicado exenciones por los artículos 4.4 y 4.5 de la DMA, es decir, prorrogas en el plazo para la consecución de los objetivos medioambientales y objetivos menos rigurosos. Para alcanzar los objetivos mencionados se han combinado las **medidas más adecuadas** considerando los aspectos económicos, sociales y ambientales de las mismas.

Además en la selección del conjunto de medidas se han tenido en cuenta, en los casos donde ha sido posible realizarlo, los resultados del análisis coste-eficacia, así como los efectos sobre otros problemas medioambientales y sociales.

i) Se ha llevado a cabo una **estimación del coste ambiental asociado a la prestación de los servicios del agua** e inclusión en el análisis de recuperación de costes. El coste ambiental se define como el coste adicional que es necesario asumir para recuperar el estado o potencial de las masas de agua retirando el deterioro introducido por el servicio del agua para el que se valora el grado de recuperación de costes.

j) Entre los **planes dependientes del plan hidrológico** se encuentran los planes de gestión de las situaciones de sequías e inundaciones, de los que se incorpora un resumen en el plan hidrológico, tal y como establece la IPH. Se dispone de un Plan Especial de actuación frente a situaciones de alerta y eventual sequía, conocido como Plan Especial de Sequías (PES) para la presente demarcación, que fue aprobado mediante la Orden MAM/698/2007, de 21 de marzo.

El Plan de Evaluación y Gestión del Riesgo de Inundación de la Demarcación Hidrográfica del Cantábrico Occidental se ha realizado coordinadamente con el plan hidrológico.

k) Asimismo, se ha dado cumplimiento a otro de los grandes objetivos del proceso que consiste en la transparencia y **participación pública** a través del acceso a la información del proceso planificador. Se han realizado consultas a las Administraciones públicas afectadas y a las personas interesadas tanto en relación con el documento inicial estratégico y el estudio ambiental estratégico, como en relación a los distintos documentos del Plan Hidrológico.

² http://www.magrama.gob.es/es/agua/temas/planificacion-hidrologica/planificacion-hidrologica/EGest_CC_RH.aspx

Anexo II. Plan Hidrológico de la DH del CANTÁBRICO OCCIDENTAL (2015-2021)

III. Procedimiento seguido para la toma en consideración en el plan o programa del estudio ambiental estratégico, de los resultados de la información pública y de las consultas, incluyendo en su caso las consultas transfronterizas y la declaración ambiental estratégica, así como, en su caso, las discrepancias que se hayan producido a lo largo del proceso de planificación.

Como resultado de las consultas realizadas se han identificado diversas oportunidades de mejora de los documentos que se sometieron a información pública, durante un periodo de tiempo de seis meses, a partir del 31 de diciembre de 2014. En particular, se recibieron 36 documentos con propuestas, observaciones o sugerencias que quedaron analizados en el "Informe sobre las propuestas, observaciones y sugerencias presentadas al borrador del proyecto del plan hidrológico de la demarcación hidrográfica del Cantábrico Occidental", al que puede accederse a través de la dirección electrónica que conduce a la documentación de este Plan Hidrológico.

La Declaración Ambiental Estratégica, aprobada por resolución del Secretario de Estado de Medio Ambiente y posteriormente publicada en el Boletín Oficial del Estado del día 22 de septiembre de 2015, incorpora una serie de determinaciones ambientales referidas a las siguientes cuestiones:

- a) Criterios generales que deben regir en la aplicación de los planes
- b) Sobre la determinación del estado de las masas de agua
- c) Sobre la definición de los objetivos ambientales
- d) Sobre el programa de medidas
- e) Sobre los efectos en Red Natura 2000 terrestre y marina y espacios protegidos
- f) Sobre la recuperación de costes de los servicios del agua
- g) Sobre el seguimiento ambiental

Parte de estas determinaciones han de aplicarse en el propio Plan Hidrológico, por lo que las tareas que conducen a su materialización se incorporan en el programa de medidas que acompaña al Plan. En otros casos se trata de compromisos a medio plazo, que deberán evidenciarse en la futura revisión prevista para final del año 2021.

IV. Motivos determinantes de la elección de la alternativa seleccionada, en relación con las alternativas consideradas

Para la elección de la alternativa más adecuada, se ha considerado una **alternativa 0**, o **tendencial**, que viene a corresponder con la evolución tendencial de los problemas si no se revisase el Plan Hidrológico de la demarcación, ni se adoptase el Plan de Gestión del Riesgo de Inundación. Adicionalmente se considera una **alternativa 1**, para los casos en que se han producido desviaciones y dirigida a reajustar el calendario de las actuaciones previstas en el ciclo anterior y que no han sido ejecutadas (teniendo en cuenta la evolución estimada en las disponibilidades presupuestarias), así como a concretar con más detalle las planteadas a nivel general o modificar algunas de las medidas previstas y/o añadir otras nuevas, si se considerase necesario, en aras de la consecución de los objetivos establecidos.

A la vista de los resultados del análisis realizado teniendo en cuenta el cumplimiento de los objetivos ambientales y socioeconómicos de la planificación hidrológica y la previsible respuesta de los indicadores ambientales estratégicos, cada una de las alternativas propuestas ofrece las siguientes ventajas e inconvenientes:

Anexo II. Plan Hidrológico de la DH del CANTÁBRICO OCCIDENTAL (2015-2021)

Alternativa	Ventajas	Inconvenientes
Alt. 0	Consecución de los objetivos previstos sin demora	No adaptarse al contexto actual, se produce una desviación de la situación con respecto a lo previsto
Alt. 1	Aumento del grado de cumplimientos al incorporarse nuevas medidas como la remodelación de los sistemas de saneamiento en aquellas aglomeraciones no conformes con la Directiva 91/271	Dificultades para ajustar las medidas a los techos económicos previstos

La alternativa 1 muestra un mejor comportamiento frente al cumplimiento de los objetivos ambientales que la alternativa 0, ya que ésta no permite aplicar el programa de medidas del primer ciclo en su totalidad ni en el plazo previsto.

En todo caso, la alternativa 1 propone un ajuste para convertir el programa de medidas en algo real y que se va a poder ejecutar, por lo que sus logros ambientales serán mejores que con la alternativa 0.

Por todo ello, la alternativa 1 resulta ser la alternativa seleccionada y la que se desarrollará tanto en la revisión del plan hidrológico como en el nuevo plan de gestión del riesgo de inundaciones.

V. Medidas adoptadas para el seguimiento de los efectos en el medio ambiente de la aplicación del plan o programa.

El título III del Reglamento de la Planificación Hidrológica, aprobado mediante el Real Decreto 907/2007, de 6 de julio, está dedicado al seguimiento y revisión de los planes hidrológicos. En particular, los artículos 87 y 88 establecen los criterios generales del seguimiento y señalan los aspectos que deben ser objeto de un seguimiento específico.

Adicionalmente, la Declaración Ambiental Estratégica también incluye algunas determinaciones referidas específicamente al seguimiento, entre ellas la utilización del cuadro de indicadores que se planteó inicialmente en el Documento de Referencia y se concretó en el Estudio Ambiental Estratégico, y que se incluye seguidamente.

Como consecuencia de todo ello, la Confederación Hidrográfica del Cantábrico Occidental informará con periodicidad no superior al año al Consejo del Agua de la Demarcación y al Ministerio que ostente las competencias sobre el agua. Asimismo, dentro del plazo de tres años a partir de esta publicación (y en cualquier caso, antes de final de 2018), se presentara un informe intermedio que detalle el grado de aplicación del programa de medidas previsto.

Anexo II. Plan Hidrológico de la DH del CANTÁBRICO OCCIDENTAL (2015-2021)

Componente ambiental	Indicadores	Fuente	Valor actual	2015			2021			2027		
			2013	Valor medido	Valor esperado	Grado de cumplimiento (%)	Valor medido	Valor esperado	Grado de cumplimiento (%)	Valor medido	Valor esperado	Grado de cumplimiento (%)
AIRE-CLIMA	1. Emisiones totales de GEI (Gg CO ₂ -equivalente)	Inventario Nacional de Emisiones	12 096,60									
	2. Emisiones GEI en la agricultura (Gg CO ₂ -equivalente)	Inventario Nacional de Emisiones	703,41									
	3. Energía hidroeléctrica producida en régimen ordinario (GWh/%)	MINETUR	2.407 GWh/año/0,83%									
	4. Recursos hídricos naturales correspondientes a la serie de aportación total natural de la serie 1980/81-2011/12 (hm ³)	PHD	12.734 (serie 1940/41-2009/10)		12.733 (serie 1940/41-2005/09)			12.733			12.478	
	5. Número de situaciones de emergencia por sequía en los últimos cinco años			0	0			0			0	
	6. Número de episodios catalogados como graves inundaciones en los últimos cinco años	PGRI	18 (periodo 2005-2010) para las dos Demarcaciones, Occidental y Oriental		18							
VEGETACIÓN, FAUNA, ECOSISTEMAS, BIODIVERSIDAD	7. Número de espacios Red Natura incluidos en el RZP de la demarcación	PHD	99		92							
	8. Número de reservas naturales fluviales incluidas en el RZP	PHD	15		15							
	9. Número de zonas de protección especial incluidas en el RZP	PHD	126		77							
	10. Número de zonas húmedas incluidas en el RZP	PHD	58		58							
	11. Número de puntos de control del régimen de caudales ecológicos	PHD	47		47							
	12. % de puntos de control de caudales ecológicos en Red Natura 2000	PHD										
	13. % de masas de agua río clasificadas como HMWB	PHD	11%		9,20%			9,20%			9,20%	
	14. % de masas de agua lago clasificadas como HMWB	PHD			0,70%			0,70%			0,70%	
	15. Número de barreras transversales eliminadas											
	16. Número de barreras transversales identificadas en el inventario de presiones	PHD	780		780							
	17. Número de barreras transversales adaptadas para la migración piscícola	PHD	86		86			se han recogido o 2 medidas en el PM				

Anexo II. Plan Hidrológico de la DH del CANTÁBRICO OCCIDENTAL (2015-2021)

Componente ambiental	Indicadores	Fuente	Valor actual	2015			2021			2027		
			2013	Valor medido	Valor esperado	Grado de cumplimiento (%)	Valor medido	Valor esperado	Grado de cumplimiento (%)	Valor medido	Valor esperado	Grado de cumplimiento (%)
	18. km de río conectados por la adaptación/eliminación de barreras transversales											
	19. Longitud de masas de agua, tipología ríos, donde se ha realizado restauración fluvial (km)		0%									
	20. Superficie anegada total por embalses (ha)	PHD	2.461 ha		2 461							
	21. % del indicador anterior que afecta a la Red Natura 2000	PHD	34%									
	22. % de masas de agua afectadas por especies exóticas invasoras											
	23. % respecto a una especie concreta explicativa											
	24. % respecto a otra especie concreta explicativa											
PATRIMONIO GEOLÓGICO, SUELO Y PAISAJE	25. Superficie de suelo con riesgo muy alto de desertificación (ha)											
	26. Superficie de suelo urbano (ha)	MAGRAMA	352 km ²		352 km ²							
	27. Número de proyectos que modifican el riesgo de sufrir procesos erosivos	PHD		0	72	0		1				
	28. Número de defensas longitudinales identificadas en el inventario de presiones	PHD	30		30			Se han recogido 11 medidas en el PM			Se han recogido 7 medidas en el PM	
	29. km de retranqueo de defensas longitudinales											
	30. km pendientes de recuperación del trazado de cauces antiguos											
	31. km de lecho de cauce recuperados											
AGUA, POBLACIÓN, SALUD HUMANA	32. Número de masas de agua afectadas por presiones significativas	PHD	199		199							
	33. % de masas de agua afectadas por presiones significativas	PHD	64%		64%							
	34. Número de masas de agua subterránea en mal estado cuantitativo	PHD	0		0			0			0	
	35. % de masas de agua subterránea en mal estado cuantitativo	PHD	0%		0			0			0	
	36. Porcentaje de masas de agua subterránea afectadas por contaminación difusa	PHD	0%		0			0			0	
	37. Número de masas de agua superficial en buen	PHD	253		249			280			293	

Anexo II. Plan Hidrológico de la DH del CANTÁBRICO OCCIDENTAL (2015-2021)

Componente ambiental	Indicadores	Fuente	Valor actual	2015			2021			2027		
			2013	Valor medido	Valor esperado	Grado de cumplimiento (%)	Valor medido	Valor esperado	Grado de cumplimiento (%)	Valor medido	Valor esperado	Grado de cumplimiento (%)
	estado o mejor											
	38. % de masas de agua superficial en buen estado o mejor	PHD	86%		85			95,96			100	
	39. Número de masas de agua subterránea en buen estado o mejor	PHD	20		20			20			20	
	40. % de masas de agua subterránea en buen estado o mejor	PHD	100%		100%			100%			100%	
	41. Número de masas de agua a las que se aplica prórroga	PHD	40		44			31			13	
	42. % de masas de agua a las que se aplica prórroga	PHD	13%		15%			10,58			4,43	
	43. Número de masas de agua a las que se aplican objetivos menos rigurosos	PHD	17		17			17			17	
	44. % de masas de agua a las que se aplican objetivos menos rigurosos	PHD	6%		5,80%			5,80%			5,80%	
	45. Número de masas de agua en las que se prevé el deterioro adicional	PHD	0									
	46. % de masas de agua en las que se prevé el deterioro adicional	PHD										
	47. % de masas de agua superficial con control directo de su estado químico o ecológico	PHD	53%		52,53							
	48. % de masas de agua subterránea con control directo de su estado químico	PHD										
	49. Demanda total para uso de abastecimiento (hm ³ /año)	PHD	242,5 (2012)		246,53			246,53			253,78	
	50. Volumen suministrado para uso de abastecimiento (hm ³ /año)											
	51. % de unidades de demanda de abastecimiento que no cumplen los criterios de garantía	PHD	0,00%		0			0			0	
	52. Demanda total para usos agrarios (hm ³ /año)	PHD	70,2 (2012)		69,76			69,76			68,8	
	53. Volumen suministrado para usos agrarios (hm ³ /año)											
	54. % de unidades de demanda de regadío que no cumplen los criterios de garantía											
	55. Retorno en usos agrarios (hm ³ /año)	PHD	40,92 (2012)		40,36			40,36				
	56. Capacidad total de	PHD	529,54 (2014)		529,54							

Anexo II. Plan Hidrológico de la DH del CANTÁBRICO OCCIDENTAL (2015-2021)

Componente ambiental	Indicadores	Fuente	Valor actual	2015			2021			2027		
			2013	Valor medido	Valor esperado	Grado de cumplimiento (%)	Valor medido	Valor esperado	Grado de cumplimiento (%)	Valor medido	Valor esperado	Grado de cumplimiento (%)
	embalse (hm ³)											
	57. Capacidad máxima de desalación (hm ³ /año)											
	58. Volumen suministrado por desalación (hm ³ /año)											
	59. Volumen reutilizado (hm ³ /año)	PHD	0		2							
	60. Superficie total en regadío (ha)											
	61. % superficie regadío localizado											
	62. % superficie en regadío por aspersión											
	63. % superficie en regadío por gravedad											
	64. Excedentes de fertilización nitrogenada aplicados a los suelos y cultivos agrarios (t/año)											
	65. Descarga de fitosanitarios sobre las masas de agua (t/año)											
	66. Número de personas afectadas y daños producidos por episodios de inundación ocurridos en el periodo	PGRI			12 196 581 (€)							
	67. Daños producidos por episodios de inundación ocurridos en el periodo (millones de euros)	PGRI			12,196 (M€)							
	68. Porcentaje de habitantes equivalentes que recibe un tratamiento conforme a la Directiva 91/271/CEE	PHD			51,12%							

Anexo III. Plan Hidrológico de la parte española de la DH del MIÑO-SIL (2015-2021)

ANEXO III

DISPOSICIONES NORMATIVAS DEL PLAN HIDROLÓGICO DE LA PARTE ESPAÑOLA DE LA DEMARCACIÓN HIDROGRÁFICA DEL MIÑO-SIL

**DISPOSICIONES NORMATIVAS DEL PLAN HIDROLÓGICO DE LA PARTE ESPAÑOLA DE LA
DEMARCACIÓN HIDROGRÁFICA DEL MIÑO-SIL**

Capítulo preliminar

Artículo 1. *Ámbito territorial del Plan Hidrológico.*

De acuerdo con el artículo 40.3 del texto refundido de la Ley de Aguas (TRLA), aprobado por el Real Decreto Legislativo 1/2001, de 20 de julio, el ámbito territorial de cada Plan Hidrológico de cuenca será coincidente con el de la demarcación hidrográfica correspondiente. El ámbito territorial de la parte española de la Demarcación Hidrográfica del Miño-Sil es el definido por el artículo 3.1 del Real Decreto 125/2007, de 2 de febrero, por el que se fija el ámbito territorial de las demarcaciones hidrográficas.

Artículo 2. *Definición de los sistemas de explotación de recursos.*

1. De acuerdo con el artículo 19 del Reglamento de la Planificación Hidrológica (RPH), aprobado por el Real Decreto 907/2007, de 6 de julio, se adoptan los sistemas de explotación de recursos que se relacionan en el apéndice 1, cuya descripción detallada figura en los capítulos 2, 3 y 4 de la Memoria de este Plan Hidrológico. Son los siguientes:

- a) Sistema Miño Alto.
- b) Sistema Miño Bajo.
- c) Sistema Sil Superior.
- d) Sistema Sil Inferior.
- e) Sistema Cabe.
- f) Sistema Limia.

2. De acuerdo con lo dispuesto en el artículo 19.5 del RPH, se adopta como sistema único de explotación la Demarcación Hidrográfica del Miño-Sil.

Artículo 3. *Delimitación de la demarcación, de los sistemas de explotación y de las masas de agua.*

El ámbito territorial de la demarcación, la delimitación y descripción de los sistemas de explotación de recursos y los datos geométricos de las entidades geoespaciales que delimitan las masas de agua de la parte española de la Demarcación Hidrográfica del Miño-Sil, se realiza conforme a la información alfanumérica y geoespacial digital almacenada en el sistema de información geográfica de la Confederación Hidrográfica del Miño-Sil, sistema accesible al público en www.chminosil.es.

Anexo III. Plan Hidrológico de la parte española de la DH del MIÑO-SIL (2015-2021)

Capítulo I: Definición de las masas de agua

Sección I. Masas de agua superficial

Artículo 4. Identificación de masas de agua superficial.

1. De acuerdo con el artículo 5 del RPH, este Plan Hidrológico identifica 279 masas de agua superficial. De las 279 masas de agua superficial identificadas y delimitadas, se asignan:

- a) A la categoría río, 272 masas de agua, de las cuales 204 corresponden a ríos naturales y 68 a masas de agua muy modificadas. De las 68 masas de agua muy modificadas, 38 son ríos muy modificados y 30 son ríos muy modificados asimilables a lagos, al quedar muy modificados por la presencia de embalses.
- b) A la categoría lago, 3 masas de agua, de las cuales 1 corresponde a lagos naturales y 2 a masas de agua artificiales.
- c) A la categoría de aguas de transición, 2 masas de agua, las cuales corresponden a masas de agua de transición naturales.
- d) A la categoría de aguas costeras, 2 masas de agua, las cuales corresponden a masas de agua costeras naturales.

2. La cooperación entre España y Portugal en la Demarcación Hidrográfica Internacional del Miño-Sil utilizará las estructuras existentes derivadas del Convenio de Albufeira. La cooperación respecto a las aguas costeras y de transición se articulará de acuerdo con lo que se convenga entre las dos Partes. Se establecerán las comisiones bilaterales oportunas entre los Organismos de cuenca de ambos países, la Confederación Hidrográfica del Miño Sil y la Administración hidráulica portuguesa.

3. En los apéndices 2.1 y 2.2 aparecen relacionadas y caracterizadas las masas de agua superficial.

Artículo 5. Condiciones de referencia y límites de cambio de clase.

Los indicadores que deben utilizarse para la valoración del estado o potencial en que se encuentran las masas de agua superficial son los establecidos en el Real Decreto 817/2015, de 11 de septiembre, por el que se establecen los criterios de seguimiento y evaluación del estado de las aguas superficiales y las normas de calidad ambiental. Adicionalmente, en el apéndice 3 se establecen valores de referencia y límites de cambio de clase de estado o potencial de otros indicadores específicos para esta demarcación hidrográfica, no incluidos en el citado real decreto, que deberán usarse complementariamente.

Sección II. Masas de agua subterránea

Artículo 6. Identificación de las masas de agua subterránea.

Para dar cumplimiento al artículo 9 del RPH, este Plan Hidrológico identifica 6 masas de agua subterránea en la parte española de la Demarcación Hidrográfica del Miño-Sil, que figuran relacionadas en el apéndice 4.1.

Anexo III. Plan Hidrológico de la parte española de la DH del MIÑO-SIL (2015-2021)**Artículo 7.** *Valores umbral de las masas de agua subterránea.*

Los valores umbral adoptados en este Plan Hidrológico respecto a los contaminantes (sustancias, iones o indicadores presentes en forma natural o como resultado de actividades antrópicas) a utilizar para la valoración del estado químico de las masas de agua subterránea de la parte española de la Demarcación Hidrográfica del Miño-Sil, han sido estudiados y calculados atendiendo a lo establecido en el artículo 3 del Real Decreto 1514/2009, de 2 de octubre, por el que se regula la protección de las aguas subterráneas contra la contaminación y el deterioro, con el resultado final de que no se definen valores umbral específicos para esta demarcación, utilizando únicamente las normas de calidad establecidas en el citado real decreto.

Capítulo II: Criterios de prioridad y compatibilidad de usos**Artículo 8.** *Orden de preferencia entre diferentes usos y aprovechamientos.*

1. Teniendo en cuenta las exigencias para la protección y conservación del recurso y de su entorno, y respetando el carácter prioritario del abastecimiento, el orden de preferencia entre los diferentes usos del agua contemplados en el artículo 60.3 del TRLA y el artículo 49 bis del Reglamento del Dominio Público Hidráulico (RDPH), aprobado por el Real Decreto 849/1986, de 11 de abril, resumidos en el apéndice 5 y cuya descripción viene recogida en el capítulo 3 de la Memoria de este Plan Hidrológico, para los diferentes sistemas de explotación de recursos, es el siguiente:

- 1º. Uso destinado al abastecimiento:
 - a) Uso destinado al abastecimiento de núcleos urbanos.
 - b) Uso destinado a otros abastecimientos fuera de núcleos urbanos.
- 2º. Otros usos ambientales.
- 3º. Usos agropecuarios.
- 4º. Usos industriales para producción de energía eléctrica.
- 5º. Otros usos industriales:
 - a) Industrias productoras de bienes de consumo.
 - b) Industrias del ocio y el turismo.
 - c) Industrias extractivas.
- 6º. Acuicultura.
- 7º. Usos recreativos.
- 8º. Navegación y transporte acuático.
- 9º. Otros usos no ambientales.

2. De acuerdo con lo establecido por el artículo 60.4 del TRLA, con carácter general, dentro de un mismo tipo o clase de uso, en caso de incompatibilidad, se dará preferencia a aquellos de mayor utilidad pública o aquellos que introduzcan mejores técnicas que redunden en un menor consumo de agua o en el mantenimiento o mejora de su calidad. Conforme a este criterio, los aprovechamientos preferentes son los siguientes:

Anexo III. Plan Hidrológico de la parte española de la DH del MIÑO-SIL (2015-2021)

- a) Dentro de cada clase de uso, y de conformidad con los criterios señalados en el artículo 60.4 del TRLA, se dará prioridad a:
- I. Las actuaciones que se orienten hacia una política de ahorro de agua, de mejora de la calidad de los recursos y de recuperación de los valores ambientales.
 - II. La explotación conjunta y coordinada de todos los recursos disponibles, incluyendo aguas residuales depuradas y aguas desalinizadas, y la recarga de acuíferos.
 - III. Los proyectos de carácter comunitario y cooperativo, frente a iniciativas individuales.
 - IV. Las peticiones de uso en el sistema de explotación donde se genere el recurso sobre aquellas otras que lo utilizan en otros ámbitos, sin perjuicio de lo dispuesto en otros artículos de este Plan Hidrológico.
- b) En los abastecimientos de población, tendrán preferencia las peticiones que se refieran a mancomunidades, consorcios o sistemas integrados de municipios, así como las iniciativas que sustituyan aguas subterráneas con problemas de calidad por aguas superficiales o subterráneas de adecuada calidad. También tendrán preferencia frente a otros aquellos que satisfagan las demandas con un menor consumo de agua.
- c) Entre los aprovechamientos con destino a nuevos regadíos tendrán preferencia los destinados a los sistemas de aprovechamiento que sustentan formaciones herbosas naturales y seminaturales (prados mesófilos utilizados como zonas de pastoreo o recolección de forraje) incluidos dentro de los tipos de hábitats de interés comunitario, así como los usos de riego destinados a la gestión, recuperación o restauración de espacios naturales protegidos, aquellos de marcado carácter social y económico, y que no supongan graves impactos ambientales, así como aquellos que usen tecnologías eficientes con respecto al consumo de agua y a la reducción de sustancias contaminantes. Asimismo, se considerará favorablemente el hecho de estar ubicados en zonas que hayan sacrificado previamente superficies de riego en provecho de servicios o infraestructuras de uso público.
- d) En los usos industriales para producción de energía eléctrica, se dará prioridad a los proyectos de repotenciación y mejora de las instalaciones hidroeléctricas en funcionamiento, así como a centrales reversibles que usen infraestructuras ya existentes.
- e) En el caso de los otros usos industriales, se priorizarán los que comporten menor consumo de agua por empleo generado y un menor impacto ambiental.

Capítulo III: Regímenes de caudales ecológicos y otras demandas ambientales**Artículo 9. Regímenes de caudales ecológicos.**

De conformidad con los artículos 42 y 59 del TRLA y 18 del RPH el régimen de caudales en condiciones ordinarias y de sequía prolongada, para las masas de agua de la categoría río y aguas de transición, figuran en el apéndice 6, apartados 6.1, 6.2, 6.3, 6.4, 6.5 y 6.6. Además, en el capítulo 4 de la Memoria del presente Plan Hidrológico se incluye su justificación y cálculo.

Salvo disposición de carácter general que resulte aprobada, durante la vigencia del presente plan se aplicarán las siguientes reglas:

Anexo III. Plan Hidrológico de la parte española de la DH del MIÑO-SIL (2015-2021)

- 1º. Toda solicitud de modificación de una concesión, solicitud de nueva concesión o la revisión de las ya existentes, se otorgará, en su caso, atendiendo al régimen de caudales ecológicos establecido en los apéndices antes citados, con la información de soporte incluida en el capítulo 4 de la Memoria.
- 2º. El régimen de caudales ecológicos fijados en este Plan Hidrológico, de conformidad con el artículo 59.7 del TRLA, constituye una restricción que debe ser respetada por todos los aprovechamientos de agua, sin perjuicio del uso para abastecimiento de poblaciones, cuando no exista una alternativa de suministro viable que permita su correcta atención.
- 3º. La inexistencia de obligación expresa en relación con el mantenimiento del régimen de caudales ecológicos en las autorizaciones y concesiones ya otorgadas por la Administración, entendiéndose como tal la simple cláusula que impone su mantenimiento aunque no precise cifras, no exonerará al concesionario del cumplimiento de las obligaciones generales que, respecto a tales caudales, quedan establecidas en este Plan Hidrológico.
- 4º. En ríos no regulados, es decir, en aquellos cauces que no cuenten con reservas artificiales de agua almacenadas en el propio eje fluvial, la exigencia del régimen de caudales ecológicos quedará limitada a aquellos momentos en que la disponibilidad natural lo permita. En todo caso, si la disponibilidad natural no permite alcanzar el régimen de caudales ecológicos establecidos, no será posible llevar a cabo derivaciones de caudal desde los cauces afectados, sin perjuicio de lo establecido en el apartado 2º para el caso del abastecimiento de poblaciones.
- 5º. En el caso de los caudales ecológicos mínimos, para el extremo de aguas abajo de cada masa de agua (punto final o cierre de cada masa de agua), se establece un régimen de caudales formado por un valor de caudal para cada trimestre, a excepción de las masas transfronterizas del río Miño, en las que además del valor trimestral antes señalado se debe fijar también un volumen mínimo anual, para así dar cumplimiento al Segundo Anexo del Protocolo adicional del Protocolo de revisión del Convenio sobre cooperación para la protección y el aprovechamiento sostenible de las aguas de las cuencas hidrográficas hispano-portuguesas y el Protocolo adicional, suscrito en Albufeira el 30 de noviembre de 1998, y revisado en Madrid y Lisboa el 4 de abril de 2008.
Al otorgar, modificar o revisar una concesión se fijará el valor trimestral correspondiente, que no será inferior al valor mínimo establecido, en el apéndice 6 y en el capítulo 4 de la Memoria de este Plan Hidrológico, para los puntos finales de masa y al resultante de la fórmula recogida en el apartado siguiente para el resto de la red hidrográfica.
- 6º. En los casos en que el punto para el que se desee determinar el régimen de caudales ecológicos no sea coincidente con el extremo de aguas abajo (punto final o de cierre) de una masa de agua, para los que existe un intervalo trimestral de caudales mínimos, máximos o generadores establecidos, para el cálculo de cualquier componente de los caudales ecológicos en cualquier punto de la red hidrográfica de la demarcación se aplicará la siguiente fórmula:

$$Q(x) = Q(\text{fin de masa}) \cdot (S(x)) / (S(\text{fin de masa}))$$

Donde:

- $Q(x)$ = Caudal ecológico en el punto a calcular.
- $S(x)$ = Superficie de cuenca vertiente al punto a calcular.
- $Q(\text{fin de masa})$ = Caudal ecológico en el punto final de la masa de agua dentro de cuya cuenca vertiente intermedia se encuentra el punto a calcular.

Anexo III. Plan Hidrológico de la parte española de la DH del MIÑO-SIL (2015-2021)

- $S(\text{fin de masa})$ = Superficie de cuenca vertiente en el punto final de la masa de agua dentro de cuya cuenca vertiente intermedia se encuentra el punto a calcular.

En cualquier caso, en los puntos de la red hidrográfica básica (definida de acuerdo con la Instrucción de Planificación Hidrológica), el caudal ecológico así calculado deberá ser mayor o igual que el del punto final de la masa de agua situada inmediatamente aguas arriba.

En los puntos situados fuera de la red hidrográfica básica, no se debe cumplir esta condición aplicándose directamente la fórmula antes indicada.

- 7º. Para masas de agua declaradas muy alteradas hidrológicamente (apéndice 2.2.5 naturaleza «Muy modificada»), cuando se compruebe que la diferencia entre el régimen de caudales reales y el determinado como caudal ecológico en este Plan Hidrológico es muy significativa, se podrá, de forma debidamente justificada, realizar una estimación en la que el umbral utilizado para fijar el régimen de caudales mínimos en las masas muy alteradas hidrológicamente sea un valor comprendido entre el 30% y el 80% del hábitat potencial útil máximo de dicha masa de agua, para las especies objetivo analizadas. Los valores del 30% al 80% del hábitat potencial útil máximo de cada masa de agua, vienen recogidos en el capítulo 4 de la Memoria de este Plan Hidrológico.
- 8º. El caudal mínimo a circular en el cauce no será inferior a 50 l/s en las masas de agua categoría río, o la totalidad del caudal natural fluyente si éste fuese menor de 50 l/s, sin perjuicio de lo indicado en el artículo 31.2 para regadíos y usos ganaderos.
- 9º. En los nuevos aprovechamientos y en aquellos que así se acuerde mediante un proceso de concertación, cuya toma de agua se realice mediante una estructura transversal en el cauce, deberán circular, al menos, una parte de los caudales ecológicos por una escala de peces o dispositivo alternativo que garantice la continuidad del cauce, siendo establecidos de forma particular para cada caso, de conformidad y sin perjuicio de lo señalado en el artículo 59.7 del TRLA, y siempre que se garantice la supervivencia del ecosistema asociado a cada masa de agua.

Artículo 10. *Caudales máximos, caudales generadores y tasas de cambio.*

1. Los caudales máximos, caudales generadores y tasas de cambio se definen e incluyen en el apéndice 6 a esta normativa, así como en el capítulo 4 de la Memoria de este Plan Hidrológico.
2. En el caso de modificaciones concesionales de aprovechamientos existentes localizados aguas arriba de núcleos de población, se podrán introducir limitaciones en las normas de explotación en relación con la modulación y estacionalidad, de forma que se limite estacionalmente el rango de caudales. En las concesiones existentes, estas limitaciones se incluirán en el proceso de concertación del régimen de caudales máximos.
3. En tanto en cuanto no se implanten los caudales máximos y las tasas de cambio, queda prohibida la explotación mediante emboladas o hidropuntas en minicentrales hidroeléctricas, salvo que el concesionario presente un estudio que demuestre su compatibilidad con el régimen de caudales ecológicos recogido en el apéndice 6.
4. Las tasas de cambio y los caudales máximos, reflejados en el apéndice 6 y en el capítulo 4 de la Memoria, son los valores óptimos a implantar, teniendo carácter orientativo. En cualquier caso, las tasas

Anexo III. Plan Hidrológico de la parte española de la DH del MIÑO-SIL (2015-2021)

de cambio y los caudales máximos se implantarán únicamente en aquellos puntos en los que sea necesario para la protección o mejora del estado o potencial ecológico de las masas de agua afectadas, de manera que no comprometan la garantía del suministro eléctrico ni la seguridad del sistema eléctrico nacional.

Artículo 11. *Caudales ecológicos en condiciones de sequía prolongada.*

1. En situaciones de sequía prolongada, el caudal ecológico exigible será el 50% del indicado en el apéndice 6.1 para situaciones hidrológicas ordinarias en régimen natural, siempre que se cumplan las condiciones que establece el artículo 38 del RPH. A estos efectos, se considera que una determinada subzona o un determinado sistema de explotación se encuentra en situación de sequía prolongada cuando, conforme a lo señalado por el sistema de indicadores definido en el Plan Especial de Sequías de la parte española de la Demarcación Hidrográfica del Miño-Sil, adoptado por la Orden MAM/698/2007, por la que se aprueban los planes especiales de actuación en situaciones de alerta y eventual sequía en los ámbitos de los planes hidrológicos de cuencas intercomunitarias, se mantenga la situación de alerta o de emergencia.

2. Para las zonas incluidas en la Red Natura 2000 o en la Lista de Humedales de Importancia Internacional del Convenio de Ramsar, de 2 de febrero de 1971, se aplicará el artículo 18.4 del RPH.

Artículo 12. *Caudales ecológicos de desembalse.*

1. Se consideran caudales ecológicos de desembalse aquellos definidos en este artículo y que, además, son de aplicación a masas de agua muy modificadas por la presencia de embalses.

2. Conforme a los estudios realizados y al proceso de concertación llevado a cabo, en la parte española de la Demarcación Hidrográfica del Miño-Sil se adopta un régimen trimestral de caudales ecológicos de desembalse, que se incluye en el apéndice 6.5.

3. El régimen de caudales ecológicos de desembalse deberá ser respetado en todo momento, con la excepcionalidad prevista en el artículo 11.

4. El régimen de caudales ecológicos de desembalse señalado será exigible, desde el momento en que entre en vigor el presente Plan Hidrológico.

5. La Comisión de Desembalse, de acuerdo con lo establecido en el artículo 33 del TRLA, podrá formular propuestas sobre llenado y vaciado de los embalses y acuíferos de la demarcación al Presidente de la Confederación Hidrográfica del Miño-Sil, quien podrá aceptarlas siempre y cuando respeten el régimen trimestral de caudales ecológicos establecido.

6. Los titulares de las concesiones deberán contribuir en su gestión al aseguramiento de la calidad de las aguas y al cumplimiento de los objetivos medioambientales fijados en este Plan, y los generales de protección del dominio público hidráulico indicados en el artículo 232 del RDPH.

Anexo III. Plan Hidrológico de la parte española de la DH del MIÑO-SIL (2015-2021)

Artículo 13. *Cumplimiento del régimen de caudales ecológicos.*

En defecto de disposición normativa de carácter general aplicable durante la vigencia del presente plan, se entenderá que se cumple con el régimen de caudales ecológicos establecido en esta Normativa y en la Memoria del Plan, para cada una de las masas relacionadas en el apéndice 2, cuando se cumplan las siguientes condiciones:

- a) Que alcanzándose los caudales mínimos trimestrales previstos, en cuanto a su volumen total trimestral, los caudales instantáneos superen en todo momento el 80% del valor del caudal mínimo.
- b) Que los caudales máximos no se superan, por la operación y gestión ordinaria de las infraestructuras hidráulicas, en un 95% del tiempo. Se excluyen de la operación y gestión ordinaria las actuaciones extraordinarias y de emergencia necesarias para evitar o minimizar daños personales, materiales o ambientales producidos por avenidas u otras causas, es decir, prevalecerá lo recogido en las normas de explotación en lo referente a actuaciones básicas en caso de avenidas y así como a lo señalado en los planes de emergencia de presas.
- c) Que las tasas máximas de cambio no se superan en un 90% del tiempo.
- d) No serán exigibles caudales ecológicos mínimos superiores al régimen natural existente en cada momento.
- e) Los caudales generadores o de crecida deberán verterse en su mes de máxima frecuencia (apéndice 6), después de corroborarse que no se han dado en los últimos cinco años al menos en una ocasión. Los caudales generadores deberán alcanzarse en seis horas, mantenerse durante una hora y descender en seis horas. No obstante, prevalecerá lo recogido en las normas de explotación en lo referente a actuaciones básicas en caso de avenidas y así como a lo señalado en los planes de emergencia de presas.

Artículo 14. *Control y seguimiento del régimen de caudales ecológicos.*

1. Se realizará un seguimiento del régimen de caudales ecológicos y de su relación con los ecosistemas, con objeto de conocer el grado de cumplimiento de los objetivos medioambientales previstos e introducir eventuales modificaciones del régimen definido.

2. A los efectos de garantizar el cumplimiento de los caudales ecológicos fijados en el régimen concesional, se controlarán por el Organismo de cuenca los caudales de agua utilizados, los retornados después de su uso y los vertidos al dominio público hidráulico conforme a lo recogido en el artículo 55.4 del TRLA y en la Orden ARM/1312/2009, de 20 de mayo, por la que se regulan los sistemas para realizar el control efectivo de los volúmenes de agua utilizados por los aprovechamientos de agua del dominio público hidráulico, de los retornos al citado dominio público hidráulico y de los vertidos al mismo.

3. Serán objeto de seguimiento específico los siguientes aspectos:

- a) Eficacia y grado de cumplimiento de los caudales ecológicos implantados.
- b) Sostenibilidad del aprovechamiento de las aguas subterráneas y su relación con el mantenimiento de los caudales ecológicos.
- c) Evolución y grado de cumplimiento del régimen de crecidas, desde la implantación del régimen de caudales ecológicos.

Anexo III. Plan Hidrológico de la parte española de la DH del MIÑO-SIL (2015-2021)

4. El régimen de caudales ecológicos será exigible desde el momento de entrada en vigor del presente Plan Hidrológico.

Capítulo IV: Asignación y reserva de recursos

Artículo 15. *Asignación de recursos a los aprovechamientos actuales y futuros.*

De conformidad con el artículo 91 del RDPH, se determina la asignación de recursos que se adscriben a los aprovechamientos actuales y futuros, que figuran relacionados en el apéndice 7, conforme a la clasificación de usos establecidos con carácter general en el artículo 49 bis del RDPH desarrollada en el artículo 8 de esta Normativa y en los capítulos 3 y 4 de la Memoria de este Plan Hidrológico.

Artículo 16. *Dotaciones.*

De acuerdo con el apartado 3º y el anexo IV de la Instrucción de Planificación Hidrológica, se determinan las dotaciones de agua, para cada uno de los usos que figuran relacionados en el artículo 8 y capítulo 3 de la Memoria de este Plan Hidrológico, en el apéndice 8 de esta Normativa.

Artículo 17. *Reserva de recursos.*

1. De conformidad con el artículo 43.1 del TRLA, el artículo 92.1 del RDPH y el artículo 20 del RPH, se reservan a favor de la Confederación Hidrográfica del Miño-Sil, las reservas de agua señaladas en el apéndice 7.8 siendo parte de las asignaciones establecidas en el artículo 15, en previsión de las demandas que corresponde atender para alcanzar los objetivos de la planificación hidrológica.

2. En el citado apéndice 7.8 se indican las reservas que quedan establecidas en cada sistema de explotación. A tales efectos, se tendrán en cuenta los criterios básicos y condiciones generales establecidos en el propio plan.

Artículo 18. *Reserva de terrenos.*

Con carácter general, se establecen a favor de la Confederación Hidrográfica del Miño-Sil, las reservas de terrenos necesarias para el desarrollo de las infraestructuras y actuaciones contenidas en el programa de medidas, conforme al artículo 43 del TRLA.

Capítulo V: Zonas protegidas. Régimen de protección

Artículo 19. *Reservas naturales fluviales.*

1. En el apéndice 9 se incluye un listado con las reservas naturales fluviales declaradas en este ámbito de planificación mediante el Acuerdo de Consejo de Ministros, de 20 de noviembre de 2015, por el que se declaran determinadas reservas naturales fluviales en las demarcaciones hidrográficas intercomunitarias.
2. La situación geográfica de estas reservas naturales fluviales queda definida en el capítulo 5 de la Memoria de este Plan Hidrológico.

Artículo 20. *Zonas de protección especial de determinadas masas de agua.*

1. Quedan declaradas de especial protección en la parte española de la Demarcación Hidrográfica del Miño-Sil, de acuerdo con lo previsto en el artículo 43.2 del TRLA y 23 y 24 del RPH, las zonas que se clasifican y recogen en el capítulo 5 de la Memoria de este Plan Hidrológico y que se puede consultar en www.chminosil.es.
2. Tendrán la consideración de lugares de importante valor ambiental, paisajístico y cultural y, por ello, de demostrado interés recreativo y turístico, *las cascadas* pertenecientes a la parte española de la Demarcación Hidrográfica del Miño-Sil de conformidad con el artículo 24.3.b) del RPH. Para aquellos saltos que cumpliendo los requisitos para tener la consideración de cascada y aun cuando no estén recogidos en el capítulo 5 de la Memoria de este Plan Hidrológico, y hasta su inclusión, se adoptarán las medidas necesarias para evitar su deterioro. Se entiende por cascadas a los efectos del registro de zonas protegidas los saltos de agua (desnivel brusco del cauce con saltos con altura igual o superior a 4 metros, o a 2 metros cuando se encadenen dos o más saltos) en el curso de un río u otra corriente, debidos a causas litológicas (capas duras), fallas u otros accidentes tectónicos y producidas por la abrasión del cauce por las partículas que transporta la corriente.
3. Así mismo, se incluyen en la categoría prevista en el artículo 24.3.b del RPH, las *fuentes públicas*, por el gran número de las mismas existentes en la demarcación y en orden a garantizar su salubridad. Por ello, dado que de acuerdo con el artículo 25.2º.j) de la Ley 7/1985, de 2 de abril, Reguladora de las Bases del Régimen Local, el municipio ejercerá en todo caso como competencia propia, y entre otras, y en los términos de la legislación del Estado y de las Comunidades Autónomas, la protección de la salubridad pública, para las nuevas concesiones que se soliciten tanto de agua subterránea como de agua superficial para fuente pública se dará trámite de audiencia de 15 días a la Entidad Local (Diputación, Mancomunidad, Ayuntamiento, Concello, Concejo...) en la que se ubique, para que se pronuncie sobre la posibilidad de solicitar la citada concesión a su nombre.
4. También se definen como zonas de especial protección los tramos de interés natural que se definen como tramos de río que mantienen unas condiciones inalteradas o virginales y los tramos de interés medioambiental que se definen como aquellos que presentan unas características poco alteradas, ambos recogidos en el capítulo 5 de la Memoria de este Plan Hidrológico.

Anexo III. Plan Hidrológico de la parte española de la DH del MIÑO-SIL (2015-2021)

Artículo 21. Perímetros de protección.

1. A los efectos previstos en el art. 57.3 del RPH y apartado 4.1 de la Instrucción de Planificación Hidrológica, se establecen en este artículo, en sus apartados 2, 3, 4, 5 y 6 las zonas y perímetros de protección para las captaciones de abastecimiento de agua destinadas a consumo humano, incluidas en el registro de zonas protegidas, y que se recogen en el capítulo 5 de la Memoria de este Plan Hidrológico.

2. Para captaciones de agua superficial para abastecimiento destinado a consumo humano procedentes de aguas superficiales de la categoría río la zona de protección, de acuerdo con el apartado 4.1 de la Instrucción de Planificación Hidrológica, estará constituida por la masa de agua inmediatamente aguas arriba de la captación, es decir la masa de agua al completo de la que se capta el recurso, incluidos todos los cauces que forman parte de su cuenca vertiente.

3. Para captaciones de agua superficial para abastecimiento destinado a consumo humano procedentes de lagos y embalses y conforme al apartado 4.1 de la Instrucción de Planificación Hidrológica, estará constituida por el propio lago o embalse.

4. Para el caso de captaciones de agua subterránea, en tanto en cuanto no se delimiten los perímetros de protección teniendo en cuenta las características hidrogeológicas del acuífero y el volumen de agua captado, y por tanto, se establezca la correspondiente zonificación donde se regulen las extracciones en el caso de la protección de cantidad y se prohíban, limiten y regulen una serie de actividades potencialmente contaminantes en el caso de la calidad, se aplicarán para cada una de las captaciones unos perímetros de protección delimitados por una magnitud de radio fijo alrededor de las captaciones subterráneas y que serán los siguientes:

- a) Para captaciones con un volumen anual mayor o igual a 3.650 m³/año o abastezcan a más de 50 personas, el perímetro de protección es la superficie de un círculo de 100 metros de radio alrededor del punto de toma.
- b) Para captaciones de un volumen anual inferior a 3.650 m³/año y caudal instantáneo inferior a 1 l/s, el perímetro de protección es la superficie de un círculo de 50 metros de radio alrededor del punto de toma.
- c) Para captaciones de caudales máximos instantáneos inferiores a 0,15 l/s y volumen anual inferior a los 3.650 m³/año, en suelo urbano o urbanizable delimitado, así como en los suelos calificados como núcleo rural, de conformidad con la normativa urbanística de la Comunidad Autónoma de Galicia y como suelo rústico de asentamiento tradicional según la normativa urbanística de la Comunidad Autónoma de Castilla y León, el perímetro de protección será de un radio de diez metros en derredor del punto y de veinte metros en suelo no urbanizable.
- d) Iguales distancias deberán guardarse, como mínimo, entre los pozos de un predio y los estanques o acequias no impermeabilizados de los predios vecinos.

5. Con carácter general para el establecimiento de zonas y perímetros de protección para captaciones de abastecimiento destinado a consumo humano, el orden de prioridad en su determinación se establecerá en función del grado de riesgo de contaminación que presente la captación y de la población realmente abastecida, considerando los siguientes rangos:

- a) Más de 15.000 habitantes.
- b) Entre 2.000 y 15.000 habitantes.
- c) Menos de 2.000 habitantes.

Anexo III. Plan Hidrológico de la parte española de la DH del MIÑO-SIL (2015-2021)

6. En las peticiones de concesión de agua subterránea se podrá incluir una propuesta de perímetro de protección justificada con un informe técnico que contendrá los aspectos previstos en el artículo 173.8 del RDPH, y utilizará:

- a) Metodologías apropiadas teniendo en cuenta la naturaleza de cada acuífero (detrítico o fisurado), así como su comportamiento desde el punto de vista hidrodinámico (libre, confinado o semiconfinado).
- b) Un sistema de información geográfica (GIS) para la gestión de la información así como para la aplicación de las metodologías que lo requieran. El resultado final de los perímetros de protección propuestos será facilitado así mismo en formato GIS.

Artículo 22. *Registro de zonas protegidas.*

1. Conforme a lo dispuesto en el artículo 99 bis del TRLA y 24 del RPH, se recoge en el capítulo 5 de la Memoria de este Plan Hidrológico (Identificación y mapas de las Zonas Protegidas), el registro de zonas protegidas de la demarcación, junto con su caracterización y representación cartográfica, el cual se puede consultar en www.chminosil.es.

2. Requerirá autorización previa por parte del Organismo de cuenca toda actuación silvícola que pudiera afectar a la calidad o cantidad del recurso hídrico vinculado a las zonas protegidas recogidas en el presente Plan Hidrológico.

3. En cuanto a los objetivos de las masas de agua que se sitúen en Red Natura 2000, como requerimientos adicionales se estará a lo dispuesto en el Plan Director de la Red Natura 2000 de Galicia (Decreto 37/2014, de 27 de marzo, de la Xunta de Galicia, por el que se declaran zonas especiales de conservación los lugares de importancia comunitaria de Galicia y se aprueba el Plan Director de la Red Natura 2000 de Galicia), y de Castilla y León (Acuerdo 15 de 2015, de 19 de marzo, de la Junta de Castilla y León, por el que se aprueba el Plan Director para la implantación y gestión de la Red Natura 2000 de Castilla y León).

4. Los objetivos medioambientales específicos para las zonas de captación de agua superficial destinada a la producción de agua de consumo humano se establecen en el apéndice 3.11. Para las zonas de captación de agua subterránea se aplicará el tratamiento Tipo A2 señalado para aguas superficiales en dicho apéndice.

Capítulo VI: Objetivos medioambientales y modificación de las masas de agua**Artículo 23.** *Objetivos medioambientales de las masas de agua.*

1. A los efectos de lo señalado en los artículos 35, 36 y 37 del RPH, en el apéndice 10 se definen los objetivos medioambientales de las masas de agua de la parte española de la Demarcación Hidrográfica del Miño-Sil y los plazos previstos para su consecución.

Anexo III. Plan Hidrológico de la parte española de la DH del MIÑO-SIL (2015-2021)

2. A todas las masas de agua superficial de la parte española de la Demarcación Hidrográfica del Miño-Sil, y en especial a las que gocen de un buen estado o muy buen estado, les será de aplicación el principio de no deterioro.
3. Salvo por causas debidamente justificadas, en estas masas de agua solamente se admitirán aquellos usos en los que, tras una evaluación de sus efectos ambientales con observancia del procedimiento previsto en el artículo 98 del TRLA, se deduzca que no van a producir deterioro en el estado de la masa de agua.
4. Cada una de las exenciones al cumplimiento de los objetivos generales se justifica en sus fichas sistemáticas correspondientes, que se incluyen en el capítulo 8 de la Memoria.

Artículo 24. *Condiciones para admitir el deterioro temporal del estado de las masas de agua.*

1. Conforme al artículo 38.1 del RPH, las condiciones debidas a causas naturales o de fuerza mayor que sean excepcionales o no hayan podido razonablemente preverse en las que puede admitirse el deterioro temporal del estado de una o varias masas de agua son las siguientes:
 - a) Graves Inundaciones; entendiéndose como tales para este propósito exclusivo aquellas que superen la zona de flujo preferente, de acuerdo con la definición que para la misma establece el artículo 3 del Real Decreto 903/2010, de 9 de julio, de evaluación y gestión de riesgos de inundación y de conformidad con lo dispuesto en el artículo 9.2 del RDPH.
 - b) Sequías prolongadas. A estos exclusivos efectos, se entenderá como sequía prolongada la correspondiente al estado de emergencia diagnosticado para la subzona en que se encuentre el curso de agua afectado, mediante el sistema objetivo de indicadores definido en el Plan Especial de actuación en situaciones de alerta y eventual Sequía en la parte española de la Demarcación Hidrográfica del Miño-Sil, aprobado por la Orden MAM/698/2007, de 21 de marzo.
 - c) Resultado de circunstancias derivadas de accidentes que tampoco hayan podido preverse razonablemente, tales como vertidos accidentales ocasionales, fallos en los sistemas de almacenamiento de residuos, incendios en industrias o accidentes en el transporte.
 - d) Asimismo, se considerarán como accidentes las circunstancias derivadas de los incendios forestales y las señaladas en el artículo 259 ter.4 del RDPH.
2. Los causantes del deterioro temporal del estado de las masas de agua estarán obligados a cumplimentar la ficha para la justificación del deterioro temporal del estado de una masa de agua, recogida en el capítulo 8 de la Memoria del Plan Hidrológico. El causante del accidente o titular de la instalación informará inmediatamente al Organismo de cuenca, especificando las causas, potenciales daños y medidas adoptadas para minimizar los efectos. Para el resto de supuestos será el Organismo de cuenca quien cumplimente la mencionada ficha.
3. La Confederación Hidrográfica del Miño-Sil llevará un registro de los deterioros temporales que tengan lugar durante el periodo de vigencia del Plan Hidrológico. Dicho registro estará formado por las fichas cumplimentadas que describan y justifiquen cada uno de los supuestos de deterioro temporal, indicando las medidas tomadas tanto para su reparación como para prevenir que dicho deterioro pueda volver a producirse en el futuro.
4. Para admitir el deterioro señalado en el apartado 1, deberán cumplirse las condiciones señaladas en el artículo 38.2 del RPH.

Anexo III. Plan Hidrológico de la parte española de la DH del MIÑO-SIL (2015-2021)**Artículo 25.** *Condiciones para las nuevas modificaciones o alteraciones de las masas de agua.*

1. Los objetivos medioambientales se han evaluado teniendo en cuenta la ejecución de las acciones y actuaciones recogidas en los programas de medidas incluidos en este Plan Hidrológico. De manera que para las acciones no previstas en el Plan que supongan la materialización de nuevas modificaciones o alteraciones de las características físicas de una masa de agua superficial o de cualquiera de sus cauces tributarios, alterando el nivel de una masa de agua subterránea, aunque impida lograr un buen estado ecológico, un buen estado de las masas de agua subterránea o un buen potencial ecológico en su caso, o supongan directa o indirectamente el deterioro adicional del estado o potencial de una o varias masas de agua se observará lo previsto en el artículo 2 del real decreto aprobatorio. De esta manera, se acreditará el cumplimiento de las condiciones establecidas en el artículo 39.2 del RPH aportando la documentación justificativa que sea necesaria y la "Ficha para la justificación de nuevas modificaciones o alteraciones", que aparece en el capítulo 8 de la Memoria de este Plan Hidrológico.

2. Adicionalmente se tendrán en cuenta los siguientes criterios:

- a) Las actuaciones señaladas en el apartado anterior deberán contar con un informe preceptivo y vinculante previo de compatibilidad con las previsiones fijadas en el Plan Hidrológico, en el cual además se valorará el cumplimiento de las condiciones establecidas en el artículo 39.2 del RPH.
- b) En relación con el análisis justificativo que debe realizar el promotor o responsable de la actuación, la citada ficha irá acompañada de la documentación técnica necesaria para estudiar los aspectos que se describen. Cuando la mencionada información no resulte adecuada o suficiente se le podrá requerir para que la complete o corrija en un plazo no superior a tres meses. Si trascurrido el plazo no se ha subsanado o presentado nueva documentación la solicitud de compatibilidad se entenderá automáticamente desestimada.

Capítulo VII: Medidas de protección de las masas de agua**Sección I. Medidas relativas a la alteración de las condiciones morfológicas de las masas de agua****Artículo 26.** *Medidas relativas a la alteración de las condiciones morfológicas de las masas de agua.*

1. A los efectos de lo recogido en este Plan Hidrológico, se considerarán incorporados e integrados en las masas de agua de las que son cuenca vertiente, todos los cauces de la red hidrográfica de la parte española de la Demarcación Hidrográfica del Miño-Sil, conforme al apartado 2.2.1.1 de la Instrucción de Planificación Hidrológica.

2. La continuidad longitudinal y lateral de los cauces es un valor natural de los mismos que debe ser conservada, compatibilizándola con los usos actuales del agua y las infraestructuras hidráulicas recogidas en el presente Plan Hidrológico, en los términos previstos en el artículo 126 bis del RDPH.

3. En los condicionados de las nuevas concesiones y autorizaciones o de la modificación o revisión de las existentes, que incluyan obras transversales en el cauce, la Confederación Hidrográfica del Miño-Sil exigirá la instalación y adecuada conservación de dispositivos que garanticen su franqueabilidad por la ictiofauna autóctona. Para tal fin y para la evaluación de la correcta ejecución de estos dispositivos, se exigirá a los solicitantes de nuevos aprovechamientos y a los de modificaciones y revisiones de los

Anexo III. Plan Hidrológico de la parte española de la DH del MIÑO-SIL (2015-2021)

existentes que supongan obstáculos transversales, un estudio de su franqueabilidad, conforme a los criterios marcados en el apéndice 13.

4. Las infraestructuras restantes, con altura sobre cauce menor de 10 m, que no cuenten con evaluación favorable de su impacto ambiental y que no resulten franqueables, deberán adecuarse para garantizar la continuidad de los cauces, en cualquier caso, antes del 1 de enero de 2022.

5. Las actuaciones señaladas en los apartados 3 y 4 correrán a cargo de la persona física o jurídica titular de la infraestructura, con independencia de que el coste de la adecuación se pueda repercutir a los beneficiarios de la infraestructura en la forma que legalmente corresponda.

6. Será motivo de revisión de concesiones la inferencia de alteraciones morfológicas significativas en las condiciones del cauce o del estado ecológico, siempre y cuando no esté previsto en la concesión y provoquen un empeoramiento irreversible.

7. La Confederación Hidrográfica del Miño-Sil promoverá la recuperación funcional de las zonas inundables, así como la eliminación de infraestructuras que, dentro del dominio público hidráulico, se encuentren abandonadas sin cumplir función alguna ligada al aprovechamiento de las aguas, teniendo en consideración la seguridad de las personas y los bienes y valorando el efecto ambiental y económico de cada actuación, evitando las alteraciones del trazado de los cauces.

8. La continuidad lateral entre el cauce y la zona de inundación, fuera de tramos urbanos, deberá ser respetada. En las obras y en la tramitación de expedientes de autorizaciones y concesiones que correspondan a obras de defensa frente a inundaciones, la Confederación Hidrográfica del Miño-Sil tendrá en cuenta los posibles efectos sobre el estado de los ecosistemas acuáticos, así como de los ecosistemas terrestres que de ellos dependan. Salvo casos excepcionales, sólo podrán construirse obras de defensa sobreelevadas lateralmente a los cauces en la zona de flujo preferente, cuando protejan poblaciones e infraestructuras públicas existentes.

9. La evaluación de la franqueabilidad, se llevará a cabo conforme a los indicadores hidromorfológicos de continuidad para la valoración del estado de las masas de agua de la categoría río establecidos en el artículo 5 y en los apéndices 3 y 13, pudiéndose utilizar otros indicadores específicos de estas presiones en el medio fluvial, para cuya definición se podrá recabar el asesoramiento pertinente de expertos en la materia.

10. La Confederación Hidrográfica del Miño-Sil, con las debidas garantías de seguridad para personas y bienes, estudiará la viabilidad de eliminar o suavizar las motas y demás defensas sobreelevadas existentes.

11. El transporte de material sólido, mediante suspensión, saltación o rodamiento, se reconoce como parte integrante del caudal natural de los ríos, esencial para su evolución y desarrollo morfológico. El otorgamiento de nuevas autorizaciones o concesiones de obras transversales al cauce deberá permitir el paso del caudal sólido en situación de normalidad o prealerta definida de acuerdo con el sistema de indicadores adoptado por el Plan Especial de actuación en situaciones de alerta y eventual Sequía en la parte española de la Demarcación Hidrográfica del Miño-Sil, aprobado por la Orden MAM/698/2007.

12. Las normas de explotación de los nuevos aprovechamientos deberán prever la descarga periódica de sedimentos, garantizando el cumplimiento de los objetivos medioambientales y normas de calidad ambiental aguas abajo de los mismos.

Anexo III. Plan Hidrológico de la parte española de la DH del MIÑO-SIL (2015-2021)

13. Para el caso de nuevos aprovechamientos, los órganos de desagüe deberán permitir el flujo de sedimentos. En caso contrario, deberá aplicarse cualquier otra solución técnica que permita el citado flujo.

14. En las actividades realizadas en zona de dominio público hidráulico, zona de servidumbre o de policía de aguas con riesgo de introducción de especies exóticas invasoras debe garantizarse el cumplimiento de actuaciones, medidas de prevención y buenas prácticas para la no introducción de estas especies, sin perjuicio de las competencias autonómicas en la materia. En caso de que se lleven a cabo trasvases o transferencias entre cuencas deberán establecerse los mecanismos de control necesarios para evitar la dispersión de las especies invasoras. Las plantaciones que se autoricen a realizar con especies autóctonas se llevarán a cabo de acuerdo con las especificaciones dispuestas en el Real Decreto 289/2003, de 7 de marzo, sobre comercialización de los materiales forestales de reproducción y la normativa autonómica.

15. Conforme a lo dispuesto en el artículo 9.4 del RDPH, las obras, construcciones e infraestructuras necesarias para la explotación forestal que estén situadas o que afecten a la zona de policía de aguas o al dominio público hidráulico, como por ejemplo la apertura de vías de saca, la creación de cargaderos de madera, la construcción de puentes o la instalación de pasarelas sobre los cauces, deberán ser autorizadas previamente por el Organismo de cuenca.

Sección II. Medidas para la utilización del dominio público hidráulico

Artículo 27. Medidas relativas a las masas de agua subterránea.

1. De acuerdo con lo establecido en el artículo 186.1 del RDPH, se considerarán concesiones de aguas subterráneas de escasa importancia a los aprovechamientos de caudal máximo instantáneo inferior a 1 litro/segundo y cuyo volumen máximo anual es inferior a los 3.650 m³.
2. En relación con el artículo 184.1.a) del RDPH, la distancia entre aprovechamientos de agua subterránea de un volumen anual igual o superior a 3.650 m³/año, será de 100 metros. Excepcionalmente, se podrán otorgar concesiones a menor distancia si el interesado acredita la no afección a los aprovechamientos anteriores legalizados.
3. La distancia entre captaciones de agua subterránea de concesiones de escasa importancia (caudal máximo instantáneo inferior a 1 l/s y volumen máximo anual inferior a 3.650 m³) será de 50 metros.
4. Para caudales máximos instantáneos inferiores a 0,15 l/s y volumen anual inferior a los 3.650 m³/año, en suelo urbano o urbanizable delimitado, así como en los suelos calificados como núcleo rural, de conformidad con la normativa urbanística de la Comunidad Autónoma de Galicia, o como suelo rústico de asentamiento tradicional, según la normativa urbanística de la Comunidad Autónoma de Castilla y León, la distancia será de 10 metros y de 20 metros en suelo no urbanizable. Tales distancias no prejuzgan su posible denegación, en el supuesto de que se produzcan afecciones a aprovechamientos anteriormente legalizados.
5. Iguales distancias deberán guardarse, como mínimo, entre los pozos de un predio y los estanques o acequias no impermeabilizados de los predios vecinos.
6. Excepcionalmente, se podrán otorgar concesiones a menor distancia si el interesado acredita la no afección a los aprovechamientos anteriores legalizados.

Anexo III. Plan Hidrológico de la parte española de la DH del MIÑO-SIL (2015-2021)

7. A los efectos previstos en el artículo 57.2 del RPH y en lo referente a los perímetros de protección reflejados en el artículo 56.2.c) del TRLA, éstos serán los mismos que los señalados en el artículo 21.4.

8. A los efectos previstos en el artículo 57.2 del RPH y en lo referente a los perímetros de protección reflejados en el artículo 56.2.d) del TRLA, el perímetro de protección estará constituido por toda la superficie de la masa de agua subterránea.

9. A los efectos previstos en el artículo 57.1 del RPH y en lo referente a los perímetros de protección reflejados en el artículo 97.c) del TRLA, los perímetros de protección estarán conformados por todas las zonas y perímetros de protección señalados en el presente artículo, así como todos los indicados para cada zona protegida recogida en el Registro de Zonas Protegidas (capítulo 5 de la Memoria). En estas zonas y perímetros son de aplicación las normas establecidas en el RDPH para las zonas de policía, tal como establece el propio artículo 57.1 del RPH.

10. Se establece una limitación a la profundidad de perforación e instalación de bombas, tal que la profundidad no sobrepase el sustrato impermeable de la masa de agua subterránea, con objeto de no captar materiales subyacentes de mayor salinidad o pertenecientes a otras unidades. En todo caso, cuando se solicite autorización que afecte a acuíferos de diferentes características, se considerará perforación profunda en cuanto a los efectos de la legislación ambiental.

11. Los aprovechamientos de agua subterránea a los que hace referencia el artículo 54.2 del TRLA y el artículo 171.5.b) del RDPH, que estén situados en acuíferos que hayan sido declarados como sobreexplotados o en riesgo de estarlo, requerirán autorización previa de la Confederación Hidrográfica del Miño-Sil.

12. La solicitud de construcción de obras e instalaciones, relativas a cualquier captación de agua subterránea mediante pozo, sondeo u otra obra vertical que alcance el nivel freático deberá acompañarse, junto con el resto de documentación requerida en el RDPH, de una descripción de las características de la misma que incluya, al menos, la siguiente información adicional:

- a) Localización de la captación sobre mapa catastral y ortofotografía aérea a escala 1:5.000.
- b) Perfil vertical de la perforación, detallando diámetros y profundidades alcanzadas.
- c) Posición de la superficie piezométrica en el interior de la perforación y fecha de la lectura.
- d) Perfil vertical de la entubación con que se equipa la captación, detallando diámetros y profundidades a los que se producen cambios en el tipo de entubación, señalando claramente la ubicación y tipo de los tramos filtrantes por los que tiene lugar la entrada de agua al interior de la captación, y los tramos de inicio y final de las cementaciones o impermeabilizaciones realizadas.
- e) Potencia nominal del equipo de bombeo, tipo de bomba y profundidad a que se sitúa la boca de aspiración o de entrada de agua al equipo de bombeo.
- f) Para determinar la posible afección de nuevos aprovechamientos de aguas subterráneas a captaciones anteriormente legalizadas, la Confederación Hidrográfica del Miño-Sil podrá exigir al peticionario que aporte un informe hidrogeológico justificativo de las posibles afecciones, basado en datos obtenidos de la ejecución de ensayos de bombeo o aforos realizados en las propias captaciones.

13. Cualquier captación de agua subterránea deberá contar con las instalaciones de seguridad pertinentes para evitar el riesgo de caída accidental de personas o animales en su interior. En particular, las excavaciones abiertas de diámetro superior a 1 metro requerirán la instalación de una valla

Anexo III. Plan Hidrológico de la parte española de la DH del MIÑO-SIL (2015-2021)

perimetral que minimice el citado riesgo. Con el mismo propósito, los pozos y sondeos de menor diámetro deberán contar con un cerramiento adecuado a sus características que impida también la caída de piedras o desechos en su interior, sin menoscabo de dejar operativa una tubería auxiliar para facilitar la medida del nivel piezométrico conforme se detalla en los apartados siguientes.

14. Toda captación directa de agua subterránea deberá contar con una tubería auxiliar o cualquier otro dispositivo que permita medir la profundidad del agua en su interior, tanto en reposo como durante el bombeo, mediante una sonda o hidronivel eléctrico.

15. Los pozos o sondeos que se encuentren en situación de surgencia deberán disponer de un dispositivo de cierre estanco que impida la salida libre del agua, así como de un manómetro que facilite la lectura del nivel piezométrico con precisión centimétrica. Siempre que las condiciones de la surgencia lo permitan, se podrá admitir la sobreelevación del brocal hasta un máximo de 1,5 metros al objeto de equilibrar la presión. Si se adopta esta solución se deberá instalar una tubería piezométrica según lo indicado en el apartado 14 del presente artículo.

16. En los expedientes de extinción, revisión o modificación de derechos de aguas subterráneas que conlleven el cese de la actividad extractiva, sin perjuicio de lo señalado en el artículo 188 bis del RDPH, se adoptarán las medidas oportunas que se citan más adelante y se aportará una memoria con la documentación que se recoge a continuación:

- a) Identificación inequívoca de la captación que se pretende abandonar, indicando su localización sobre mapa catastral y ortofotografía aérea a escala 1:5.000.
- b) Caracterización del pozo o sondeo: información acerca de las características constructivas/geológicas del subsuelo y datos hidrogeológicos.
- c) Retirada de elementos vinculados a la perforación y a la actividad extractiva: extracción del equipo de bombeo y de la tubería del pozo, obstrucciones, todas las instalaciones eléctricas asociadas, etc.
- d) Procedimiento de relleno de la perforación y características del material inerte y de baja permeabilidad a utilizar. En el caso de que el sellado sea permanente se deberán detallar las condiciones hidrogeológicas y especificar la forma en la que se previene la percolación de aguas superficiales por el anular en el acuífero y se evita la conexión hidráulica entre los diferentes niveles de acuíferos.
- e) En caso de existir captaciones destinadas al abastecimiento público en las inmediaciones o si ésta se encuentra dentro del perímetro de protección de dichas captaciones de abastecimiento, se incluirá el procedimiento a seguir para la desinfección de los materiales empleados en las labores de sellado y de la propia captación.
- f) Plazo previsto para la ejecución de las obras.
- g) Vertedero al que se entregan los desechos.

17. La Confederación Hidrográfica del Miño-Sil, a la vista de la información aportada, comprobará el abandono de la captación y en particular, que la acción prevista da lugar al sellado con material inerte de la perforación, de tal forma que no quede alterado el flujo subterráneo en el entorno de la misma y se proceda a la retirada de todos los materiales, eléctricos y mecánicos, para su reciclado, reutilización o traslado a un vertedero autorizado.

18. El Organismo de cuenca podrá, de forma subsidiaria, y previo requerimiento al titular, llevar a cabo el sellado de la captación, repercutiéndole los costes de dichas actuaciones.

Anexo III. Plan Hidrológico de la parte española de la DH del MIÑO-SIL (2015-2021)

19. En caso de renuncia al uso privativo por parte del beneficiario de una concesión de aguas subterráneas, se estará a lo señalado en los artículos 167 y siguientes del RDPH.

20. A los efectos del mantenimiento del régimen de caudales ecológicos, se podrá exigir a los nuevos aprovechamientos de aguas subterráneas que se encuentren próximos a ríos o manantiales, un informe justificativo de las posibles afecciones a los mismos, que deberá cumplir con los mismos requerimientos técnicos establecidos en el apartado anterior.

21. En todas las masas de agua subterránea serán de aplicación las normas que con carácter general establece el RDPH en su capítulo III autorizaciones y concesiones, en particular los artículos 177 a 188 bis.

Artículo 28. Sondeos para aprovechamientos geotérmicos de climatización.

1. Los aprovechamientos geotérmicos que se pretendan instalar para la producción de calor o frío, bien sea mediante sistemas cerrados que requieran una perforación vertical mayor de 20 m o mediante sistemas abiertos con doble perforación, requerirán autorización expresa de la Confederación Hidrográfica del Miño-Sil donde se acrediten las condiciones de las instalaciones y su seguimiento para garantizar la protección de los acuíferos. Dicha autorización será independiente de cualquier otra que haya de ser obtenida.

2. Tanto los sistemas abiertos como los cerrados deberán atender las normas específicas de construcción de pozos señaladas en los apartados 12, 13 y 14 del artículo 27. Adicionalmente, se establecen las siguientes recomendaciones generales para las instalaciones geotérmicas abiertas, bien entendido que la adopción de otras soluciones, que en principio no son aconsejables, requerirá su justificación adicional.

- a) El agua utilizada deberá ser inyectada en el mismo acuífero del que se haya extraído.
- b) En caso de que la instalación se realice donde existan acuíferos superpuestos, se aprovechará únicamente el superior.
- c) Este tipo de aprovechamientos queda prohibido en el interior de las zonas de salvaguarda para abastecimiento urbano, en perímetros de protección establecidos con el mismo fin y en acuíferos con mal estado químico.
- d) Cuando la potencia instalada sea superior a 50 kW el titular del aprovechamiento deberá efectuar un seguimiento de la evolución del acuífero que valore su respuesta hidráulica, bioquímica y térmica.

3. Por otra parte, de forma complementaria se deberán seguir las siguientes indicaciones:

- a) Los cálculos analíticos estimativos de las distancias teóricas entre pozos deberán ser ratificados mediante pruebas *in situ* o modelaciones numéricas.
- b) El sistema de climatización deberá operar siempre que sea posible en modo dual (refrigeración y calefacción), para compensar las cargas térmicas sobre el terreno.
- c) No utilizar aditivos en las perforaciones.

Anexo III. Plan Hidrológico de la parte española de la DH del MIÑO-SIL (2015-2021)

Artículo 29. *Medidas relativas a los usos del agua.*

1. Para los usos comunes especiales sujetos a declaración responsable se estará a lo dispuesto en el artículo 51 del TRLA y los artículos 51 y siguientes del RDPH, además de lo recogido en el artículo 35 del presente Plan Hidrológico.

2. Dispositivos de medida:

- a) Se atenderá a lo dispuesto en el artículo 55.4 del TRLA y en la Orden ARM/1312/2009, de 20 de mayo.
- b) Asimismo, se facilitará el acceso en todo momento a los equipos de medida al personal designado por la Confederación Hidrográfica del Miño-Sil para llevar a cabo las funciones de comprobación efectiva de los volúmenes captados, retornados o vertidos.
- c) La Administración Hidráulica, en aquellas concesiones cuyo volumen anual iguale o supere los 20.000 m³, podrá exigir al concesionario, a su costa, la integración de los sistemas para realizar el control efectivo de los volúmenes de agua utilizados por los aprovechamientos de agua del dominio público hidráulico en las redes de control que establezca el Organismo de cuenca, sin perjuicio de lo previsto en el artículo 33 para aprovechamientos hidroeléctricos.

Artículo 30. *Medidas relativas al régimen concesional.*

1. Toda concesión se otorgará según las previsiones del presente Plan Hidrológico. Las nuevas solicitudes de concesión deberán estar acompañadas por la documentación precisa que permita valorar su compatibilidad con lo previsto en este Plan Hidrológico. En particular, la solicitud justificará la evaluación de las necesidades hídricas requeridas, limitándose a los valores máximos especificados en este Plan Hidrológico sobre dotaciones y cálculo de demandas, y especificando:

- a) El caudal máximo instantáneo, el volumen máximo anual que se pretende derivar, y en su caso el volumen máximo mensual de derivación expresado en metros cúbicos, así como todos los elementos de la concesión que se recogen en el artículo 102 del RDPH.
- b) El número de unidades sobre los que se aplica el caudal de agua solicitado (por ejemplo, habitantes en el caso de abastecimientos, hectáreas en el caso de regadíos y cabezas en el caso de la ganadería), y así poder aplicar las dotaciones recogidas en el apéndice 8.
- c) La forma en que se pretende realizar el aprovechamiento, para evidenciar que se realiza un uso eficiente y racional del agua conforme a los principios rectores de la gestión en materia de aguas señalados en el artículo 14 del TRLA, explicando las características de las redes internas de distribución y la manera de llevar a cabo su operación y mantenimiento, que deberán estar orientadas en el caso de usos consuntivos a reducir o minimizar la carga contaminante que el retorno o vertido de las aguas objeto de concesión pudieran producir.

2. Toda nueva concesión, modificación o revisión de una ya otorgada para la derivación de caudales deberá respetar el régimen de caudales ecológicos establecido en este Plan Hidrológico en su artículo 9 y siguientes. Quedan exentas de esta restricción las concesiones para los usos destinados al abastecimiento de núcleos urbanos y a otros abastecimientos de la población, cuando se evidencie que no existe una alternativa de suministro razonable desde otra fuente de recursos.

3. Con arreglo a lo dispuesto en el artículo 59 del TRLA y el artículo 97 del RDPH, se establece que, como norma general, las concesiones se otorgarán por un plazo de 20 años. Podrán fijarse otras duraciones

Anexo III. Plan Hidrológico de la parte española de la DH del MIÑO-SIL (2015-2021)

por razones de interés público debidamente motivadas, atendiendo especialmente al tiempo necesario para la amortización de las obras requeridas para la normal utilización de la concesión.

En los procedimientos de modificación de las características de la concesión en los que se solicite la ampliación del plazo concesional se podrá exigir la realización de mejoras ambientales y de eficiencia en el uso de los recursos hídricos, que quedarán recogidas y fijadas en los condicionados de la concesión, sin que pueda superarse el plazo legalmente establecido, tal y como prevé el artículo 59.4 del TRLA y el artículo 153 del RDPH.

4. Cuando el volumen anual de la concesión para abastecimiento de agua destinada a consumo humano sea mayor de 150.000 m³, el concesionario estará obligado a remitir a la Confederación Hidrográfica del Miño-Sil un parte anual con los siguientes datos: volumen mensual extraído, y en el caso de aguas subterráneas, el nivel de las aguas del pozo con el bombeo parado al final de cada mes, y el nivel mínimo alcanzado en el pozo.

5. Revisión de las concesiones para un uso eficiente del agua:

- a) Los caudales derivados en cada momento se adecuarán al consumo real, aunque el concedido sea superior. Los caudales concedidos serán controlados conforme a lo recogido en el artículo 55.4 del TRLA y en la Orden ARM/1312/2009, de 20 de mayo.
- b) Los caudales concedidos podrán ser revisados, incrementándolos o disminuyéndolos, según proceda, si cambian las condiciones o características del uso que sirviera de base para la evaluación de las necesidades y su evolución en el momento de otorgar la concesión. Dichas circunstancias serán consideradas modificación de los supuestos determinantes del otorgamiento de la concesión a los efectos previstos en el artículo 65 del TRLA.
- c) La Confederación Hidrográfica del Miño-Sil podrá requerir un informe de situación actual del aprovechamiento en la revisión de la concesión.
- d) En la revisión de las concesiones, las necesidades consuntivas reales se evaluarán de acuerdo con lo establecido en el artículo 156 bis del RDPH.
- e) En el caso de aprovechamientos cuyo caudal de derivación no sea continuo, la revisión fijará tanto el caudal máximo como su modulación y estacionalidad. En aquellos tramos en que se haya decidido la implantación de Comunidades o Juntas Centrales de Usuarios se ajustarán a la ordenación de tomas correspondiente.

6. Las concesiones de agua, actualmente vigentes en la parte española de la Demarcación Hidrográfica del Miño-Sil relativas a masas de agua relacionadas con zonas de la Red Natura 2000 o que puedan tener afecciones directas o indirectas sobre estas zonas, se revisarán de oficio para tratar de adaptar sus condiciones a los requisitos que incluyen las disposiciones de los planes de gestión de los espacios protegidos.

7. El peticionario del aprovechamiento de aguas para abastecimiento a viviendas, poblaciones o instalaciones a abastecer asociadas, y riego de jardines, deberá presentar su solicitud ante la Confederación Hidrográfica del Miño-Sil de conformidad con los artículos 104 y 106, y en su caso, 123 y 124 del RDPH, además de la documentación precisa que permita valorar su compatibilidad con lo previsto en este Plan Hidrológico.

8. Cuando el solicitante de una concesión para abastecimiento sea una futura comunidad de usuarios o ya constituida, entre la documentación a presentar se deberá de incluir:

- a) Certificado del Ayuntamiento o Ayuntamientos donde se vaya a destinar el agua de imposibilidad de abastecimiento desde la red pública municipal.

Anexo III. Plan Hidrológico de la parte española de la DH del MIÑO-SIL (2015-2021)

- b) Listado de viviendas a abastecer en el que se señalará de cada una de ellas: el número de referencia catastral, la dirección, el nombre del titular de la vivienda y el número de personas que habitan en ella.

Artículo 31. Medidas relativas a las concesiones para regadíos.

1. En los proyectos para la concesión de los aprovechamientos para regadíos, la Confederación Hidrográfica del Miño-Sil podrá exigir un estudio sobre la red de drenaje y la relación entre agua y suelo.

2. Como regla general, se podrán otorgar nuevas concesiones para regadío siempre y cuando el sistema para efectuar el mismo sea por goteo, localizado de alta frecuencia o aspersión, en invernadero o cultivo forzado. Se podrán conceder aprovechamientos para otros tipos de sistemas de regadío, si proceden de aguas depuradas urbanas o industriales, o en cualquier otro caso si la nueva toma permite respetar íntegramente el caudal ecológico en el punto de captación durante al menos nueve meses al año, de forma que durante los meses en los que no se pueda respetar éste (es decir, cuando al caudal circulante medio estimado durante ese mes sea inferior al ecológico en el punto de toma) no podrá realizarse dicho regadío. Además, se podrán otorgar concesiones para regadíos y usos ganaderos que se encuentren en tramos de cabeceras de cauces (considerando estos como aquellos tramos de cauce en que su caudal natural fluyente mensual sea inferior a 50 l/s durante cualquiera de los meses del año), únicamente cuando se pueda respetar como caudal ecológico el 80% del caudal natural fluyente mensual durante todos los meses del año, una vez realizado el correspondiente balance del recurso.

3. Cualquier solicitud de nueva concesión, modificación o revisión de las existentes, deberá ir acompañada de un estudio justificativo de los caudales solicitados que permita a la Confederación Hidrográfica del Miño-Sil valorar, a partir de la simulación de la gestión en el sistema de explotación correspondiente, qué cantidades de agua pueden ser objeto de aprovechamiento para regadío sin causar perjuicio al medio hídrico, respetando el régimen de caudales ecológicos señalados en este Plan Hidrológico y sin reducir la disponibilidad para atender otras concesiones preexistentes. El citado estudio deberá incorporar, en un epígrafe claramente diferenciado, medidas tendentes a minimizar la afección ambiental del aprovechamiento sobre las aguas superficiales y subterráneas. Entre ellas, se incluirán las siguientes:

- a) Instalación de dispositivos de medida y registro del caudal y sus variaciones.
- b) Instalación de dispositivos de paso en las infraestructuras que, de acuerdo con la ictiofauna afectada o que potencialmente debiera habitar en el tramo, no impidan su circulación y remonte.
- c) Cerramiento de los canales y otras infraestructuras de modo que se eviten riesgos para las personas y la fauna terrestre.
- d) En canales de más de 500 m de longitud se deberán habilitar pasos para que el ganado y la fauna terrestre, en particular los grandes vertebrados, puedan cruzarlos y acceder a la orilla natural del río.
- e) Valoración y medidas de mitigación de los daños sobre la vegetación de ribera afectada.
- f) Valoración y medidas de mitigación de los daños sobre la geomorfología fluvial afectada. Se priorizarán aquellas concesiones que implementen tecnologías de uso eficiente del agua (en invernadero o cultivo forzado, por goteo o localizado de alta frecuencia,...).

Anexo III. Plan Hidrológico de la parte española de la DH del MIÑO-SIL (2015-2021)

4. Para los regadíos de superficies menores de 4 hectáreas, la Confederación Hidrográfica del Miño-Sil podrá exceptuar el estudio detallado en el punto 3.
5. Todo nuevo aprovechamiento de agua para regadío quedará incorporado al sistema de explotación que le corresponda en el momento de otorgarse la concesión, debiendo satisfacer según le resulten aplicables, en los términos previstos en el TRLA y en sus disposiciones de desarrollo, los cánones y tarifas que anualmente se establecen por la Confederación Hidrográfica del Miño-Sil.
6. No podrán otorgarse concesiones o autorizaciones de uso de agua subterránea para regadío de zonas que ya cuenten con derechos de aguas superficiales, sin la autorización expresa de la Comunidad de Regantes afectada. La nueva toma, en su caso, se incorporará a la concesión ya existente.
7. Para nuevas concesiones de regadío con agua subterránea habrá de tenerse en cuenta, además, lo señalado en el artículo 27.

Artículo 32. *Limitaciones para aprovechamientos mineros que afecten al dominio público hidráulico o a sus zonas de protección.*

1. Cualquier actividad minera se desarrollará fuera del dominio público hidráulico, zona de servidumbre y zona de policía de aguas, salvo justificación técnica motivada.
2. Excepcionalmente, en la zona de policía y fuera de la zona inundable, podrán permitirse vertederos o escombreras de materiales procedentes de la actividad minera, siempre que se cuente con la correspondiente autorización del organismo competente que incluirá un informe favorable de la Administración minera en relación con su estabilidad, sin perjuicio de la tramitación de la autorización de ocupación de la zona de policía ante la Confederación Hidrográfica del Miño-Sil. Siempre que sea posible, en el caso de que varias empresas mineras realicen su actividad en zonas próximas, y se pretendan establecer vertederos o escombreras en la zona de policía, se procurará que dichas actividades utilicen un único vertedero o escombrera. A tal fin, la Confederación Hidrográfica del Miño-Sil comunicará al petitionerario la concurrencia de tal circunstancia.
3. En el proyecto a presentar a la Confederación Hidrográfica del Miño-Sil para solicitar las correspondientes autorizaciones, concesiones de aguas, autorizaciones de vertido y de cualquier actuación dentro del dominio público hidráulico, zona de servidumbre o en su zona de policía, no contradictorias con los apartados 1 y 2, se establecerán los siguientes condicionantes a tener en cuenta en el diseño de los elementos necesarios para garantizar la protección de las aguas:
 - a) Con el fin de evitar la acción de las aguas de escorrentía exteriores a la explotación, se diseñarán, en escombreras y áreas de explotación, una serie de zanjas perimetrales para el desvío de las aguas de escorrentía exteriores a la citada explotación con el fin de evitar su contaminación, es decir, que entren en contacto con la materia prima y los residuos de su explotación, para minimizar, por una parte, la generación de efluentes mineros que puedan dar lugar a procesos de contaminación y, por otra, la preservación de la calidad de las aguas de escorrentía superficial. Se asegurará que el desagüe de dichas redes, a su salida del ámbito de la explotación, se realiza sobre las vías de evacuación de escorrentía preexistentes, impidiendo la afección a los cauces del entorno, proponiendo en su caso las medidas necesarias para garantizar su protección. En los cálculos se deberán contemplar los caudales aportados tanto

Anexo III. Plan Hidrológico de la parte española de la DH del MIÑO-SIL (2015-2021)

- por los cauces y cuencas superficiales, como por las estructuras hidrogeológicas, de manera que se garantice la suficiencia de la red de drenaje y desagüe diseñada.
- b) Para evitar la potencial contaminación de las aguas superficiales como consecuencia del arrastre de partículas sólidas en suspensión producida por el agua de escorrentía sobre las superficies alteradas, se deberá diseñar un sistema de recogida de aguas por medio de canales construidos en las zonas bajas, que las conduzcan hasta balsas de decantación y sedimentación, para su tratamiento adecuado previo al vertido. En todo caso, deberá garantizarse la estabilidad y estanqueidad de los elementos de contención de las balsas para evitar su desmoronamiento y filtraciones.
 - c) Se diseñarán y dimensionarán los adecuados sistemas de tratamiento de las aguas residuales generadas en las posibles instalaciones auxiliares asociadas a los frentes de explotación previstos.
 - d) Se deberá presentar un plan de control de vertidos accidentales en caso de producirse un vertido o una situación accidental con consecuencias para la hidrología de la zona y especificar las labores de mantenimiento de las balsas: la extracción de lodos, transporte y depósitos. Deben tenerse en cuenta también las posibles propiedades físico-químicas de estos lodos (por su posible contaminación) y las zonas previstas para su acopio.
 - e) Se deberán realizar los estudios previos acerca de la previsión del consumo de agua por cada instalación de cara a garantizar la suficiencia del recurso, indicando las medidas de minimización a adoptar.
 - f) Para reducir el consumo de agua en los procesos industriales, se trabajará en circuito cerrado recogiendo las aguas usadas y reutilizándolas de nuevo. Se utilizará la mejor solución técnica posible para la reducción del consumo de agua.
4. En el plan de restauración de estas explotaciones, en lo que afecte a cauces, zona de servidumbre y zona de policía, se establecerá lo siguiente:
- a) Se asegurará el mantenimiento de las condiciones naturales de desagüe del territorio afectado o, en el caso de que éstas hubieran sido modificadas, las nuevas garantizarán el desagüe calculado para un periodo de retorno de al menos 500 años.
 - b) Salvo justificación técnicamente documentada, la rasante del terreno resultante de cualquier restauración estará al menos tantos metros por encima del nivel freático estacionario, como la profundidad radicular de la revegetación propuesta más el 20% y como mínimo 2 metros.
 - c) En caso de que no se acredite, con base en normativa sectorial de aplicación, la existencia de garantía financiera o equivalente que cubra la restauración del espacio afectado por estas explotaciones dentro de las zonas de protección que establece el TRLA, el Organismo de cuenca exigirá las adecuadas garantías para la restitución del medio.

Artículo 33. *Medidas relativas a las concesiones para usos industriales para producción de energía eléctrica.*

1. Las nuevas solicitudes de concesión, modificación o revisión de las existentes, con la finalidad de captar agua para la obtención de energía, ya sea mediante el aprovechamiento hidroeléctrico o mediante centrales térmicas o de cualquier otra tecnología, deberán aportar un estudio justificativo de las cantidades de agua solicitada para la obtención de energía sin causar perjuicio al medio hídrico, respetando el régimen de caudales ecológicos y sin reducir la disponibilidad para atender otras

Anexo III. Plan Hidrológico de la parte española de la DH del MIÑO-SIL (2015-2021)

concesiones preexistentes. El estudio aportado deberá permitir a la Confederación Hidrográfica del Miño-Sil, mediante la simulación de la gestión en el sistema de explotación correspondiente, valorar la adecuación de la solicitud.

2. Los proyectos de repotenciación o modernización de las infraestructuras ya existentes y las centrales reversibles que usen infraestructuras ya existentes deberán ajustarse a lo establecido en la normativa vigente en materia de seguridad de presas y embalses, conforme al artículo 358 y siguientes del RDPH.

3. Tanto los proyectos de repotenciación y mejora de las instalaciones hidroeléctricas como las centrales reversibles que usen infraestructuras ya existentes y los proyectos de aprovechamiento hidroeléctrico de nueva concesión, modificación o revisión de las existentes, deberán incorporar las medidas tendentes a minimizar la afección ambiental. Entre las citadas medidas, se deberá proceder a:

- a) La instalación de dispositivos de medida de los distintos caudales y sus variaciones, que permitan una rápida comprobación, y que estarán accesibles permanentemente para su inspección y control por la Administración Hidráulica competente. Dichos dispositivos así como sus datos deberán integrarse, a costa del concesionario, en la red del sistema automático de información hidrológica de la Confederación Hidrográfica del Miño-Sil.
- b) La instalación de dispositivos efectivos de paso que permitan la movilidad de la fauna, tanto de remonte del cauce como de bajada. Se presentará un plan de seguimiento de dicha movilidad, que deberá entregarse a la Administración Hidráulica con una periodicidad semestral. En función de los resultados, la Administración Hidráulica podrá imponer modificaciones que aumenten la efectividad de dichos dispositivos de paso.
- c) La incorporación de los dispositivos precisos para evitar que los peces alcancen las turbinas y los canales de derivación.
- d) La incorporación de los elementos de diseño que permitan un fácil rescate de la pesca en caso de vaciado del embalse o de los canales.
- e) El cerramiento de los canales, cámaras de carga y otras infraestructuras de modo que se eviten riesgos para las personas y la fauna terrestre, en particular sobre los grandes mamíferos tales como corzos, jabalíes, ciervos y otros.
- f) Introducir en el proyecto aquellas soluciones necesarias para poder cumplir con los caudales ecológicos que se le impongan, en concreto: caudales mínimos, caudales máximos, tasas de cambio, caudales generadores y régimen a adoptar en sequías. Se presentará un plan de seguimiento de dichos caudales que deberá entregarse a la Administración Hidráulica con una periodicidad trimestral.
- g) Diseñar en el proyecto aquellas soluciones que impidan la interrupción longitudinal del dominio público hidráulico, aguas abajo de la presa, manteniendo un caudal mínimo suficiente en todo momento para permitir los procesos ecológicos e hidromorfológicos esenciales.
- h) Se exigirá el correspondiente plan de emergencia a aquellas infraestructuras clasificadas en la categorías A o B, según la Orden de 12 de marzo de 1996, por la que se aprueba el Reglamento Técnico sobre Seguridad de Presas y Embalses, y la Resolución de 31 de enero de 1995 de la Secretaría de Estado de Interior, por la que se dispone la publicación del acuerdo del Consejo de Ministros por el que se aprueba la Directriz Básica de Planificación de Protección Civil ante el Riesgo de Inundaciones.
- i) Un programa de control de la calidad físico-química y biológica del agua embalsada y del agua que retorne al cauce natural, así como de los sedimentos de la zona embalsada. En el caso de los sedimentos, incluirá un programa de medidas preventivas y correctoras de la sedimentación en

Anexo III. Plan Hidrológico de la parte española de la DH del MIÑO-SIL (2015-2021)

el embalse, así como un control y seguimiento de su aterramiento o colmatación. En el caso del control biológico, se incidirá especialmente en el control y seguimiento de las poblaciones de cianobacterias y especies exóticas invasoras. También se realizará un programa de control para el estado químico del embalse (sustancias prioritarias).

- j) Todos los puntos anteriores deberán internalizarse en el plan de explotación del aprovechamiento.
- k) Acompañar al proyecto de un programa de restauración, mejora, o conservación medioambiental, paisajística y del hábitat de las zonas afectadas por el embalse, dentro del dominio público hidráulico, zona de servidumbre y la zona de policía. Dicho proyecto deberá valorar y proponer medidas de mitigación de los daños sobre la vegetación de ribera y la geomorfología fluvial afectada.
- l) De forma previa al acta de reconocimiento final del aprovechamiento y puesta en explotación del mismo, deberán tenerse en cuenta los siguientes aspectos:
 - Normas de explotación.
 - Plan de puesta en carga de la presa y llenado del embalse.
 - Medidas de control en vertidos de lodos.
 - Medidas de control de aterramientos.
 - Medidas en caso de vaciado del embalse.
 - Medidas de control de eutrofia causada por contaminación agrícola, agroganadera, contaminación urbana e industrial, sobre todo basadas en la potenciación de los macrófitos.
 - Medidas correctoras sobre la gestión hidráulica.
 - Actuaciones en sequía.
 - Actuaciones de protección de las comunidades biológicas en el tramo fluvial aguas abajo de la presa.
 - Programa de vigilancia ambiental.
 - Programa de control del estado de la masa de agua afectada.

4. En el caso de solicitudes de nuevas concesiones y autorizaciones y de la modificación o revisión de las existentes, cuya presa tenga una altura u otro tipo de limitación que haga que resulte técnicamente inviable la adopción de dispositivos de remonte efectivos como pueden ser escalas, ríos artificiales, ascensores, esclusas u otros similares, deberá preverse la construcción de capturaderos que permitan el remonte de las especies con vehículos adaptados. Se presentará un plan de remonte de las especies en el que se indicarán los medios humanos y materiales que se emplearán, sin perjuicio de lo establecido en el artículo 126 bis del RDPH.

5. En el caso de que los aprovechamientos existentes aguas abajo de una nueva instalación hidroeléctrica sean incompatibles con el régimen de explotación proyectado para el sistema, se exigirá, con cargo al concesionario energético, la realización de un contraembalse que posibilite dicha compatibilidad.

6. Podrá iniciarse expediente de caducidad de los aprovechamientos hidroeléctricos y de fuerza motriz de los que conste que la explotación lleva interrumpida más de tres años consecutivos por causa imputable al titular, de conformidad con el artículo 66.2 del TRLA.

Anexo III. Plan Hidrológico de la parte española de la DH del MIÑO-SIL (2015-2021)

Artículo 34. *Tala y plantación de árboles.*

1. De acuerdo con lo dispuesto en los artículos 7 y 9 del RDPH, la tala o plantación de especies arbóreas en zona de servidumbre y policía de cauces, requerirá autorización previa por parte de la Confederación Hidrográfica del Miño-Sil. Igualmente para las plantaciones, talas o siembras en el dominio público hidráulico se registrará por lo recogido en los artículos 73 y 74 del RDPH.
2. La autorización a la que se refiere el apartado primero será independiente de los permisos que resulten precisos recabar de otras administraciones públicas u organismos y, en particular, de aquellos que ostentan las competencias sustantivas en materia forestal y medioambiental, que deberán emitir informe favorable al respecto en los casos en los que sea preceptivo.
3. En todo caso, se deberá respetar el dominio público hidráulico y la franja de vegetación de ribera autóctona de la zona de servidumbre y policía, de forma que las plantaciones que se vayan a autorizar no se realicen con especies alóctonas o exóticas invasoras, conforme al artículo 3 de la Ley 42/2007, de 13 de diciembre, del Patrimonio Natural y de la Biodiversidad, con el objetivo de preservar el estado del dominio público hidráulico y sus zonas adyacentes, y prevenir el deterioro del ecosistema fluvial, contribuyendo a su mejora. En cualquier caso no se podrán realizar plantaciones en el cauce de aguas bajas.
4. En el caso de nuevas plantaciones, siembras, etc., se aportará un estudio sobre la afección de las nuevas plantaciones o siembras al flujo de las aguas en caso de crecidas así como relativo a la posible incidencia sobre las zonas de flujo preferente.
5. Sin menoscabo del cumplimiento de otros requisitos, se informarán positivamente las solicitudes de autorización vinculadas a la mejora de ecosistemas naturales y seminaturales de cara a conseguir un buen estado ecológico de las aguas. Estas autorizaciones respetarán en todo caso las condiciones que el Organismo de cuenca imponga para la realización de estas tareas en lo relativo a la conservación de los cauces y al cumplimiento de las obligaciones medioambientales.

Artículo 35. *Medidas relativas a la navegación y las actividades de aventura.*

1. Navegación:

- a) A excepción de lo previsto en el apartado d), la navegación y flotación serán usos comunes especiales sujetos a declaración responsable por parte del titular de la actividad.
- b) No se permite la navegación de embarcaciones con motores de dos tiempos de carburación.
- c) La declaración responsable se presentará en el modelo normalizado que oportunamente apruebe la Presidencia de la Confederación Hidrográfica del Miño-Sil y sólo podrá llevarse a cabo de la forma y condiciones que al respecto se establezcan en las "Instrucciones y requisitos para el cumplimiento de la declaración responsable para el ejercicio de la navegación y flotación en la cuenca del Miño-Sil con embarcación", las cuales serán aprobadas por la Presidencia del Organismo de cuenca, previa propuesta de la Comisaría de Aguas.

Todo tipo de modificación en el modelo normalizado de declaración responsable, y de sus instrucciones y requisitos, deberá ser oportunamente publicado en la página web del Organismo de cuenca: www.chminosil.es, así como en aquellos lugares donde se estime oportuno para dar una mayor publicidad.

Anexo III. Plan Hidrológico de la parte española de la DH del MIÑO-SIL (2015-2021)

La declaración deberá presentarse con una antelación mínima de 15 días antes de ejercer la navegación y flotación, pudiendo la Confederación Hidrográfica del Miño-Sil comprobar la compatibilidad de dicho uso con los fines del dominio público hidráulico.

En caso de apreciarse una falta de compatibilidad, la Administración Hidráulica podrá denegarla de manera expresa y motivada.

- d) Se tramitará a través de autorización, cualquier uso relacionado con la navegación y flotación en aguas de la parte española de la Demarcación Hidrográfica del Miño-Sil que por su especial intensidad pueda afectar a la utilización del dominio público hidráulico por terceros.

2. Actividades de aventura: La práctica de actividades de turismo de aventura que se desarrollen en el medio acuático en el ámbito territorial de la Confederación Hidrográfica del Miño-Sil, se realizará en las condiciones más adecuadas para hacer compatible las mismas con la seguridad de las personas y la protección del medio ambiente. Se permite la práctica de actividades de aventura, en las siguientes condiciones:

- a) Si la actividad no conlleva obras en dominio público hidráulico o sus zonas de protección, y si no supone flotación y navegación, la actividad se considerará baño, y por tanto, un uso común general no sometido a autorización, ni concesión.
- b) Si la actividad no conlleva obras en dominio público hidráulico o sus zonas de protección, pero se realiza mediante un instrumento que se pueda considerar navegación o flotación, deberá de presentarse la oportuna declaración responsable de navegación prevista en el apartado anterior.
- c) Si la actividad conlleva la realización de obras fijas o temporales en dominio público hidráulico o en sus zonas de protección, se tendrá que solicitar y obtener la oportuna autorización o concesión administrativa, sin que en ningún caso puedan estar destinadas a albergar personas.

Todo ello sin perjuicio de que la Confederación Hidrográfica del Miño-Sil podrá establecer ríos o tramos de ríos en los que no se permita la práctica de estas actividades por motivos ambientales o de seguridad.

Sección III. Medidas para la protección del estado de las masas de agua

Artículo 36. *De la protección de las aguas.*

1. Los perímetros de protección referidos en el artículo 57.1 del RPH y 97.c del TRLA estarán conformados por todas las zonas y perímetros de protección señalados en el artículo 21, así como todos los indicados para cada zona protegida recogida en el Registro de Zonas Protegidas (capítulo 5 de la Memoria del plan), y también por la zona de policía de los cauces superficiales. En estas zonas y perímetros son de aplicación las normas establecidas en el RDPH para las zonas de policía, tal como establece el propio artículo 57.1 del RPH.

2. A los efectos de lo recogido en este Plan Hidrológico, se considerarán incorporados e integrados en las masas de agua de las que son cuenca vertiente, todos los cauces de la red hidrográfica de la parte española de la Demarcación Hidrográfica del Miño-Sil, conforme al apartado 2.2.1.1 de la Instrucción de Planificación Hidrológica y al artículo 26.1.

Anexo III. Plan Hidrológico de la parte española de la DH del MIÑO-SIL (2015-2021)

Artículo 37. *De los vertidos.*

En defecto de disposición de carácter general aplicable, durante la vigencia del presente Plan, se establecen en relación con la gestión de vertidos de la parte española de la Demarcación Hidrográfica del Miño-Sil, los criterios de los artículos 38 a 44, ambos inclusive, en orden a alcanzar los objetivos medioambientales recogidos en este Plan Hidrológico.

Artículo 38. *Autorizaciones de vertido.*

1. Por lo que se refiere al vertido directo o indirecto de aguas y de productos residuales susceptibles de contaminar las aguas continentales o cualquier otro elemento del dominio público hidráulico, se atenderá a lo dispuesto en el artículo 100.1 del TRLA.
2. Las autorizaciones de vertidos establecerán las condiciones en que deben realizarse, con el objeto de conseguir los objetivos medioambientales establecidos y las normas de calidad ambiental.
3. Todo vertido deberá cumplir las características de emisión establecidas en la normativa vigente que le sea de aplicación, así como aquellas tales que garanticen el cumplimiento de las normas de calidad y objetivos medioambientales fijados para la masa de agua en que se realiza el vertido, tanto considerando éste individualmente como en conjunto con los restantes vertidos.
4. En cuanto a la revisión de las autorizaciones de vertido, se estará a lo dispuesto en los artículos 104.1 del TRLA y 261 del RDPH.
5. Asimismo, en aquellas masas de agua en que la consecución del buen estado ecológico se vea comprometida por los vertidos, la Confederación Hidrográfica del Miño-Sil podrá requerir a los titulares de las autorizaciones de vertido en esa masa, medidas adicionales de reducción y, en su caso, denegar nuevas autorizaciones de vertidos en la masa afectada y en las masas aguas arriba que se determinen. También se podrá requerir la constitución de comunidades de vertidos de acuerdo con el artículo 90 del TRLA y 253.3 del RDPH.
6. La Confederación Hidrográfica del Miño-Sil podrá imponer a los vertidos la obligación de modular su caudal e incluso, que esta modulación se haga antes del proceso de depuración.
7. En zonas urbanas o industriales, los vertidos de aguas residuales que por sus características y localización puedan ser aceptados por las instalaciones de un sistema de saneamiento gestionado por Administraciones autonómicas o locales o por entidades dependientes de las mismas, deberán de conectarse a la red de colectores en el punto indicado por el gestor como opción preferente frente a la alternativa de depuración individual. Todo ello, sin perjuicio de que la Administración correspondiente imponga las condiciones que estime pertinentes en la autorización de vertido que debe otorgar conforme al artículo 101.2 del TRLA. En el caso de que dicha conexión no fuese viable, el titular del vertido deberá acreditar dicha circunstancia mediante un certificado o informe emitido por el gestor de la red de saneamiento, a los efectos del artículo 253 del RDPH.
8. Los actos o planes de las comunidades autónomas o entidades locales que comporten la generación de aguas residuales contemplarán y justificarán soluciones adecuadas para la gestión de las mismas, bien a través de sistemas de saneamiento existentes con capacidad suficiente o bien a través de nuevas instalaciones, que garanticen, en todo momento, el cumplimiento de las normas de calidad establecidas para el medio receptor. Dichos planes o instrumentos de planeamiento se someterán al informe previo de la Confederación Hidrográfica del Miño-Sil de conformidad con el artículo 25 del TRLA.

Anexo III. Plan Hidrológico de la parte española de la DH del MIÑO-SIL (2015-2021)

Artículo 39. *Vertidos procedentes de zonas urbanas.*

1. Los proyectos de nuevos desarrollos urbanos deberán justificar la conveniencia de establecer redes de saneamiento separativas o unitarias para aguas residuales y aguas de escorrentía pluvial, así como plantear medidas que limiten la aportación de aguas de lluvia a los colectores. En todo caso, los sistemas de redes de saneamiento que se planifiquen deberán ser previamente informados por la Confederación Hidrográfica del Miño-Sil, de acuerdo con el artículo 38.8, que podrá exigir, en función de las características y dimensiones del proyecto, el establecimiento del sistema de saneamiento que considere más adecuado, de conformidad con lo dispuesto en el artículo 259 ter.1 del RDPH.
2. En las redes de colectores de aguas residuales urbanas no se admitirá la incorporación de aguas de escorrentía de lluvia procedentes de zonas exteriores al casco urbano, ni de otro tipo de aguas que no sean las propias para las que fueron diseñadas, salvo en casos debidamente justificados.
3. Salvo estudios específicos, en los sistemas de saneamiento unitarios la capacidad de los colectores aguas abajo de los dispositivos de alivio y del pretratamiento de las instalaciones de depuración será, como mínimo, de 20 litros/segundo por cada 1.000 habitantes equivalentes. Asimismo, la Confederación Hidrográfica del Miño-Sil podrá exigir, cuando lo estime necesario para garantizar el cumplimiento de las normas de calidad, que los aliviaderos de crecida dispongan de una cámara de decantación de sólidos o de un tanque de tormentas, así como dispositivos para evitar la salida de aceites y grasas o sólidos gruesos, todo ello sin perjuicio de lo que se establezca en las normas técnicas.
4. La Confederación Hidrográfica del Miño-Sil podrá exigir en los sistemas de saneamiento separativos la instalación de sistemas de tratamiento adecuados para las aguas de escorrentía pluvial cuando se prevea que éstas pueden presentar niveles de contaminación significativos.
5. Cuando como consecuencia del fallo de una estación depuradora de aguas residuales sean previsibles daños importantes en el río a juicio de la Confederación Hidrográfica del Miño-Sil, se podrá imponer la condición de aumentar el número de líneas de depuración.
6. Las estaciones depuradoras de aquellos sistemas de saneamiento urbanos en los que se reciban las aguas residuales de industrias que incluyan procesos químicos, biológicos o radioactivos, dispondrán de dispositivos que permitan la detección de vertidos accidentales o descargas de sustancias tóxicas o altamente contaminantes, y de instalaciones que garanticen su aislamiento y almacenamiento y, en su caso, su posterior tratamiento mediante su incorporación gradual y progresiva a las instalaciones de depuración, garantizando que las mismas no se vean afectadas, y además se tendrá en cuenta lo dispuesto en el artículo 259 ter.2.b) del RDPH.

Artículo 40. *Vertidos procedentes de zonas industriales.*

1. En las redes de colectores de aguas residuales de las industrias no se admitirá la incorporación de aguas de escorrentía de lluvia producidas en zonas exteriores a la implantación de la actividad industrial o de otro tipo de aguas que no sean las propias para las que fueron diseñadas, salvo en casos debidamente justificados.
2. La incorporación a la red de colectores de una industria de las aguas residuales de otra, antes de la depuración, requerirá autorización administrativa. Si la incorporación se realiza después de la depuración requerirá autorización administrativa de cada uno de los efluentes, pudiendo utilizarse una red común de evacuación de efluentes depurados.

Anexo III. Plan Hidrológico de la parte española de la DH del MIÑO-SIL (2015-2021)

3. No se permitirá la llegada a los aliviaderos de crecida, de aguas con sustancias peligrosas recogidas en el Real Decreto 817/2015, de 11 de septiembre, por el que se establecen los criterios de seguimiento y evaluación del estado de las aguas superficiales y las normas de calidad ambiental, ni de aguas de proceso. En consecuencia, se deberán recoger, depurar y evacuar, de forma independiente, las aguas pluviales interiores de la implantación industrial de los restantes flujos de aguas residuales de la actividad, aunque sus características pudiesen asimilarse a alguna de ellas. Por ello, se estará a lo dispuesto en el artículo 259 ter del RDPH.
4. Se podrá imponer al titular de una autorización de vertido la obligación de la regulación de los caudales, así como la de implantar las instalaciones precisas para esta regulación, antes de la depuración o en el tratamiento primario.
5. Los peticionarios de autorización de vertidos industriales presentarán una Memoria sobre las características del proceso industrial, indicando claramente aquellas fases del mismo que originen vertidos. Se presentará un esquema de las líneas de recogida de los mismos, con el punto de vertido final o de conexión a la red de colectores generales.
6. Se exigirá la aplicación de las mejores técnicas disponibles en el diseño de las instalaciones de depuración, en particular en lo que respecta a recirculaciones internas que redunden en un uso del agua más eficiente, disminuyendo el volumen de vertido generado y, cuando resulte posible, evitándolo.
7. En el caso de industrias localizadas en zonas o polígonos industriales, se asegurará, en todos los casos, la conexión de sus vertidos a redes de alcantarillado, bien propias o urbanas. Si no se dispone de sistema propio de depuración y el efluente fuera tratado en una planta de aguas residuales urbanas, las características del efluente del área industrial deberán adecuarse a las normas establecidas en las Ordenanzas de vertido, con el fin de garantizar que no se obstaculice el funcionamiento de las instalaciones de depuración.
8. Las industrias que incluyan procesos químicos, biológicos o radioactivos, que sean capaces de provocar vertidos accidentales de sustancias peligrosas, tendrán sistemas de seguridad y obstáculos físicos que impidan eventuales vertidos al sistema fluvial o acuífero o a las redes de saneamiento colectivas.
9. Las estaciones depuradoras de aquellos sistemas de saneamiento, industriales o urbanos, en los que se reciban las aguas residuales de industrias que incluyan procesos químicos, biológicos o radioactivos, deberán disponer de dispositivos que permitan la detección de vertidos accidentales o descargas de sustancias tóxicas o altamente contaminantes, y de instalaciones que garanticen su aislamiento y almacenamiento y, en su caso, su posterior tratamiento mediante su incorporación gradual y progresiva a las instalaciones de depuración, garantizando que las mismas no se vean afectadas.
10. Asimismo, la Confederación Hidrográfica del Miño-Sil podrá exigir en las estaciones depuradoras, en función de las características del vertido, las del cauce receptor y los medios adicionales de emergencia de que dispongan, la instalación de dispositivos que permitan el almacenamiento del agua sin tratar que pudiera originarse por paradas súbitas o programadas de las mismas.

Anexo III. Plan Hidrológico de la parte española de la DH del MIÑO-SIL (2015-2021)

Artículo 41. *Vertidos procedentes de instalaciones de residuos sólidos.*

1. Cuando un vertedero controlado de residuos sólidos afecte al dominio público hidráulico, a la petición de autorización a presentar en la Confederación Hidrográfica del Miño-Sil se acompañará, necesariamente, un estudio de los efectos medioambientales esperados. El contenido del mismo se ajustará a lo determinado en los apartados 2 y 3 del artículo 237 del RDPH. En cualquier caso, se estará a lo dispuesto en el Real Decreto 1481/2001, de 27 de diciembre, por el que se regula la eliminación de residuos mediante depósito en vertedero.

2. Todo depósito de residuos sólidos o semisólidos, que pueda producir la contaminación de las aguas continentales, se realizará en vertederos controlados, disponiendo de un sistema de desvío de aguas pluviales exteriores al recinto y de recogida de lixiviados que garantice el total control de los mismos e impida su filtración en el terreno, lo que se justificará con el estudio correspondiente. Si existiera vertido a un cauce superficial, se deberá disponer de la preceptiva autorización de vertido de la Confederación Hidrográfica del Miño-Sil.

3. Los depósitos de residuos sólidos no inertes, y de aquellos que siendo inertes sean lavables por las aguas, deberán disponer de un colector de lixiviados. Los efluentes recibirán el tratamiento administrativo de los vertidos líquidos, debiendo estar amparados por la correspondiente autorización de vertido. Ahora bien, cuando debido a sus características los lixiviados puedan tener la consideración de residuos líquidos, estos deberán de gestionarse conforme a la legislación vigente en materia de residuos, quedando prohibido su vertido al dominio público hidráulico.

4. Los efluentes y lixiviados de depósitos de residuos sólidos que contengan sustancias peligrosas, de conformidad con el anexo IV del RPH, deberán recogerse de manera separada del resto, evitando en todo momento su contacto con aguas de lluvia y disponer de estrictas condiciones de impermeabilización de sus paramentos y de estanqueidad en el sistema de recogida de los mismos.

Artículo 42. *Vertidos en cauces naturales con régimen intermitente de caudal.*

Los vertidos en cauces naturales con régimen intermitente de caudal deberán cumplir, además de las condiciones previstas en el artículo 259 bis del RDPH, las siguientes:

- a) Se evitarán encharcamientos y situaciones insalubres del entorno.
- b) En el caso de los vertidos indirectos a aguas subterráneas, las condiciones en las que se debe realizar el vertido serán las que correspondan a los objetivos medioambientales de los acuíferos sobre los que se sitúen los distintos tramos del cauce.

Artículo 43. *Caudal preventivo.*

1. Se entiende por caudal preventivo como el caudal mínimo circulante por el cauce receptor sobre el que se realizará y mezclará el vertido, que deberá adoptarse en el estudio del cumplimiento de los objetivos y las normas de calidad establecidas para las aguas de aquél.

2. Salvo motivos debidamente justificados por la Confederación Hidrográfica del Miño-Sil, el caudal preventivo se corresponderá, como mínimo, con el caudal ecológico determinado en la correspondiente autorización administrativa, de acuerdo con el apéndice 6.

Anexo III. Plan Hidrológico de la parte española de la DH del MIÑO-SIL (2015-2021)

3. Cuando se produzcan vertidos a cauces naturales que por su reducida entidad no hayan sido considerados como masa de agua, el tratamiento deberá aplicar las mejores técnicas disponibles y no deberá impedir alcanzar los objetivos de calidad aplicables a la masa de agua con la que confluya, de acuerdo con el artículo 37.

4. La autorización de vertido a los cauces a los que se refiere el apartado 3 se realizará teniendo en cuenta el cumplimiento de las normas de calidad ambiental aplicables a las masas de agua con las que confluyan así como la potencial zona de mezcla.

Artículo 44. *Reutilización de aguas residuales y retornos de riego.*

1. Reutilización de aguas residuales: La reutilización de aguas residuales procedentes de un aprovechamiento deberá ajustarse al régimen jurídico previsto en el TRLA. Asimismo, toda reutilización de aguas depuradas se ajustará a lo dispuesto en el Real Decreto 1620/2007, de 7 de diciembre, por el que se establece el régimen jurídico de la reutilización de las aguas depuradas.

2. Retornos de riego:

- a) Las aguas circulantes por los azarbes y colectores dentro de los límites de la zona regable correspondiente, en tanto no se produzca la reintegración al río, tienen la consideración de aguas ya concedidas, por lo que su reutilización para el riego de dicha zona regable no se considerará nuevo uso.
- b) El uso de los retornos de riego, cuando no estén dentro de la zona regable, será objeto de concesión, cuyo volumen se tendrá en cuenta en el control de los retornos de riegos a los efectos previstos en el artículo 6 de la Orden ARM/1312/2009, de 20 de mayo.

Artículo 45. *Medidas relativas a la protección de las aguas subterráneas en riesgo de no alcanzar el buen estado cuantitativo o químico.*

1. El presente Plan Hidrológico no identifica masas de agua subterránea en riesgo de no alcanzar el buen estado cuantitativo y dos en mal estado químico, que son las masas 011.004 Cubeta del Bierzo y 011.005 Aluvial del Bajo Miño.

2. Los aprovechamientos de agua subterránea a los que hace referencia el artículo 54.2 del TRLA, y que estén situados en acuíferos que hayan sido declarados sobreexplotados o en riesgo de estarlo, o en riesgo de no alcanzar el buen estado cuantitativo o químico, de conformidad con el artículo 171.5.b) del RDPH, requerirán autorización previa de la Confederación Hidrográfica del Miño-Sil.

3. A los efectos de considerar cuándo un acuífero o zona se encuentra en proceso de salinización, se atenderá a lo dispuesto en el artículo 244.3 del RDPH. Con el fin de garantizar que no se produzca intrusión marina en un acuífero costero o sector del mismo, se deberán realizar los estudios necesarios para poder definir y ejecutar los elementos de control que permitan garantizar la no salinización del acuífero. En el caso de aquellos acuíferos que por su explotación puedan verse en riesgo, se tendrá en cuenta su distancia y su posible comunicación con el mar y el cono de depresión producido tras los bombeos, y se llevará a cabo un control mediante sondeos piezométricos y de calidad, y la posibilidad de establecer un sondeo de control entre el pozo y el mar.

Anexo III. Plan Hidrológico de la parte española de la DH del MIÑO-SIL (2015-2021)**Sección IV. Medidas para la protección contra las inundaciones y las sequías****Artículo 46. De las inundaciones.**

La gestión de las inundaciones, en defecto de disposición de carácter general aplicable, se desarrollará teniendo en cuenta el Plan de Gestión del Riesgo de Inundación de la parte española de la Demarcación Hidrográfica del Miño-Sil para el periodo 2015-2021 y los criterios establecidos en los artículos 47 a 49, ambos inclusive.

Artículo 47. Medidas y normas a cumplir por las obras a construir en dominio público hidráulico.

1. En zona urbana o urbanizable los puentes y obras de paso se dimensionarán para un caudal de avenida de periodo de retorno de 500 años, dejando libre la zona de flujo preferente del cauce. Hasta 30 m de luz libre tendrán un solo vano. Para luces mayores, tendrán un vano central con luz mayor de 25 m, y otro u otros dos con luces mayores de 6 m, evitándose apoyos intermedios sobre el cauce cuando el ancho de éste sea inferior a la luz del vano central del puente. En tramos rectos el vano de más de 25 m se situará en el centro, y en tramos curvos en el exterior de la curva.

El resguardo desde el nivel del agua para dicha avenida extraordinaria, a la cara inferior del tablero será, si es posible, de un metro o mayor. En cualquier caso, en el punto más desfavorable del puente este resguardo será como mínimo igual al 2,5% de la luz del puente, y nunca inferior al que resulte de interpolar entre los siguientes valores:

Cuenca (km ²)	Resguardo (m)
5	0,25
10	0,50
25	0,50
50	0,50
100	0,75
1.000	1,00
>2.000	1,50

Salvo casos muy justificados, los estribos deberán situarse fuera del cauce y dejar libre la zona de servidumbre de ambas márgenes, con el fin de permitir su uso público y proteger el ecosistema fluvial. En la red de carreteras del Estado será de aplicación la instrucción 5.2 IC – Drenaje Superficial, del Ministerio de Fomento.

2. Fuera de zona urbana o urbanizable, y en el caso de infraestructuras importantes, los puentes y obras de paso se dimensionarán para un caudal de avenida de período de retorno de 500 años, de acuerdo con lo dispuesto en el apartado 1.

En el caso de infraestructuras de menor rango, los puentes y obras de fábrica se podrán dimensionar para un caudal de avenida de período de retorno de 100 años, siempre que esta circunstancia se justifique de forma adecuada, teniendo en cuenta, al menos, la entidad del cauce y que no se produce un incremento significativo del riesgo de inundación con respecto al período de retorno de 500 años.

En todo caso, se adaptarán las luces y distribución de los vanos y el resguardo desde la superficie libre del agua para la avenida de diseño a la parte inferior del tablero a lo definido en el apartado 1.

Anexo III. Plan Hidrológico de la parte española de la DH del MIÑO-SIL (2015-2021)

Los estribos deberán situarse siempre fuera del cauce y, si fuese necesario, dejar libre la zona de servidumbre de ambas márgenes, con el fin de permitir su uso público y proteger el ecosistema fluvial, salvo casos muy justificados.

3. Las obras de paso de poca importancia sobre cauces de pequeña entidad en zona rural o en zona llana, deberán tener al menos mayor capacidad de desagüe que dicho cauce, en los tramos inmediatamente aguas arriba y aguas abajo. Hasta 20 m de luz el cauce se salvará con un solo vano; para luces mayores habrá un vano central de 15 m y otro u otros dos con luces mayores de 3 m, evitándose apoyos intermedios sobre el cauce cuando el ancho de este sea inferior a la luz del vano central del puente. La parte inferior del tablero quedará a 25 cm por encima de los terrenos colindantes, no así sus accesos, cuyos 20 m antes y después de la obra de paso quedará al nivel de los terrenos, de manera que se inunden antes los accesos que la obra. Asimismo, no podrán cortar el remonte de la fauna piscícola. En caminos rurales para cauces de pequeña entidad en zonas no llanas, la obra de paso deberá permitir el desagüe de la avenida de 50 años de período de retorno y que no se produzca un estrechamiento que disminuya su capacidad de drenaje.

A efectos de aplicación del artículo 126.2 del RDPH, respecto al trámite de información pública, se considerarán cauces de pequeña entidad, aquellos cuya cuenca de aportación sea inferior a 5 km² y siempre que, como consecuencia de la destrucción de la obra por la fuerza de las avenidas, no se puedan derivar daños significativos a personas o bienes.

4. En las obras de drenaje transversal de vías de comunicación, no se podrán añadir a una vaguada áreas vertientes superiores en más de un 10% a la superficie de la cuenca propia. Asimismo, si la cuenca drenada es superior a 0,50 km², la sección será visitable, con una altura libre de al menos 2 m, y una anchura libre no inferior a 2,50 m. De igual modo, no podrán cortar el remonte de la fauna piscícola, en su caso. En casos debidamente justificados, se podrán reducir las citadas dimensiones, siempre y cuando el diseño propuesto permita el desagüe del caudal de avenida de 100 años de período de retorno.

5. Con carácter general, se evitarán los cubrimientos y embovedados de cauces máxime cuando se prevean arrastres de sólidos y flotantes, salvo casos muy justificados. En el supuesto de que sea inevitable la cobertura de un cauce, si la cuenca drenada es superior a 0,50 km², la sección será visitable, con una altura libre de al menos 2 m, y una anchura libre no inferior a 2,50 m. Se procurará que exista un pequeño cauce que garantice un calado mínimo en aguas bajas para el desplazamiento de la fauna piscícola y la capacidad de arrastre suficiente para la no deposición de arrastres. En casos debidamente justificados, se podrán reducir las citadas dimensiones, siempre y cuando el diseño propuesto permita el desagüe del caudal de avenida de 100 años de período de retorno.

6. En la construcción de obras de paso se evitará alterar la morfología del lecho, garantizando la continuidad longitudinal del mismo. En todo caso, el titular de las infraestructuras reguladas en los apartados anteriores deberá realizar las labores de conservación necesarias que garanticen el mantenimiento de la capacidad de desagüe.

7. Queda prohibida la instalación de dispositivos de derivación de agua utilizando piedras o acarreo. Aquellas derivaciones que solamente sean utilizadas durante determinados periodos del año, tendrán la obligación de instalar azudes desmontables, que deberán ser retirados cada vez que finalice el periodo anual de uso establecido en la correspondiente concesión. En aquellos aprovechamientos existentes en pequeños cauces, y en casos debidamente justificados, podrán utilizarse piedras siempre que no se produzcan enturbiamientos significativos de las aguas, ni sobreelevación de la lámina de agua más allá de 30 cm, o hasta 40 cm si no ocupan la totalidad del cauce del río, y no produzcan impactos aguas

Anexo III. Plan Hidrológico de la parte española de la DH del MIÑO-SIL (2015-2021)

abajo por posibles arrastres. Los materiales empleados en la construcción del dique de piedras de la zona no deben modificar la estructura del cauce, debiendo realizar la restauración del mismo hasta recuperar el estado original, y no deben proceder en ningún caso de materiales de derribo y restos de la construcción.

8. Los azudes para otros usos a construir sobre cursos fluviales, deberán ser desmontables en su totalidad, salvo casos justificados donde podrán ser fijos y deberán de disponer de dispositivos de remonte para la fauna piscícola, si fuera necesario. El labio del azud se situará a una altura sobre el cauce tal que el caudal de la máxima crecida ordinaria que es capaz de desaguar el cauce en dicho tramo, pueda verter por el azud en régimen crítico y sin producir desbordamientos en las márgenes. Asimismo, no deberán producir aguas arriba, sobreelevaciones de la lámina de agua que produzcan afecciones a terceros.

9. Las obras de protección de riberas fluviales, de ser precisas para su conservación y restauración, salvo casos justificados, deberán permitir el desarrollo de la vegetación autóctona de ribera y contribuir a la mejora de su ecosistema fluvial, por lo que deberán utilizarse preferentemente, técnicas de bioingeniería.

En el caso de que con las obras de defensa o protección del cauce se pretenda recuperar terrenos que hayan pertenecido al peticionario, esta circunstancia se hará constar expresamente en la solicitud inicial, debiendo justificar la propiedad de los mismos mediante la presentación del oportuno título o certificación registral, junto con una copia del plano parcelario de la finca que se pretende recuperar.

10. Los caudales de avenidas se determinarán a partir de estudios foronómicos o métodos hidrometeorológicos calibrados realizados por técnicos competentes y validados por la Confederación Hidrográfica del Miño-Sil, pudiéndose utilizar, en caso de que sean de aplicación por sus hipótesis y limitaciones, el ábaco que aparece en el apéndice 12 o la aplicación CAUMAX desarrollada por el CEDEX (Centro de Estudios y Experimentación y Obras Públicas).

Artículo 48. *Limitaciones a los usos en la zona de policía inundable.*

1. De conformidad con lo previsto en el artículo 11.3 del TRLA y en el Real Decreto Legislativo 7/2015, de 30 de octubre, por el que se aprueba el texto refundido de la Ley de Suelo y Rehabilitación Urbana, y en el Plan de Gestión del Riesgo de Inundación de la parte española de la Demarcación Hidrográfica del Miño-Sil, se establecen las limitaciones a ciertos usos del suelo para las diversas zonas del ámbito inundable, que se detallan en los apartados siguientes.

2. Dentro de la llanura de inundación se diferencian la zona inundable y la zona de flujo preferente, definidas en el artículo 3 del Real Decreto 903/2010, de 9 de julio, de evaluación y gestión de riesgos de inundación.

3. A efectos de la definición de vía de intenso desagüe se atenderá a lo establecido en el artículo 9.2 del RDPH, de manera que, la sobreelevación referida en esta disposición se reducirá hasta 0,1 m cuando el incremento de la inundación produzca graves perjuicios y además sean factibles, técnica y económicamente, otros emplazamientos para nuevas construcciones fuera de esa zona, y se podrá aumentar hasta 0,5 m en suelo rural, en aquellos casos donde el incremento de la inundación produzca daños reducidos y exista dificultad para acondicionar otras áreas alternativas de desarrollo.

Anexo III. Plan Hidrológico de la parte española de la DH del MIÑO-SIL (2015-2021)

4. De conformidad con el artículo 9.2 del RDPH, en la zona de flujo preferente sólo podrán ser autorizados por el Organismo de cuenca los usos y actividades permitidos en esta zona que no presenten vulnerabilidad frente a las avenidas, tales como:

- a) Usos agrícolas: tierras de labranza, pastos, horticultura, viticultura, césped, silvicultura, viveros al aire libre y cultivos silvestres.
- b) Uso ganadero no estabulado.
- c) Usos recreativos, públicos y privados: parques y jardines, campos de golf, pistas deportivas, zonas de descanso, de natación, reservas naturales de caza, cotos de caza o pesca, circuitos de excursionismo o equitación. Dentro de estos usos no se incluyen los campings.

5. Sin perjuicio de lo dispuesto en el artículo 14.4 del RDPH, en la zona de flujo preferente, quedan prohibidos, con carácter general, los siguientes usos:

- a) Nuevas edificaciones, cualquiera que sea su uso.
- b) Garajes subterráneos y sótanos.
- c) Los campings y edificios vinculados.
- d) Obras de reparación de edificaciones existentes que supongan una alteración de su ocupación en planta o el cambio de uso de las mismas que incremente su vulnerabilidad frente a las avenidas.
- e) Cerramientos y vallados que no sean diáfanos, tales como los cierres de muro de fábrica de cualquier clase.

6. El diseño de los puentes, pasarelas y obras de drenaje transversal de las autopistas, autovías, vías rápidas y nuevas carreteras convencionales y de la red ferroviaria de interés general, así como de aquellas otras vías de comunicación que den acceso a instalaciones y servicios básicos para la planificación de protección civil, se realizará de forma que no se ocupe la vía de intenso desagüe con terraplenes o estribos de la estructura de paso, y no se produzcan alteraciones significativas de la zona de flujo preferente, para lo cual la obra de paso se complementará con posibles obras de drenaje adicionales y pasos inferiores. En caso necesario, podrán ubicarse pilas dentro de la vía de intenso desagüe, minimizando siempre la alteración del régimen hidráulico, y garantizando que la sobreelevación producida sea inferior a los límites establecidos en el artículo 9.2 del RDPH. En aquellas zonas donde pueda verse afectada la seguridad de las personas y bienes o el posible desarrollo urbanístico, la sobreelevación máxima será inferior a 10 cm.

7. Excepcionalmente, se podrá autorizar la construcción o la rehabilitación de depuradoras de aguas residuales urbanas y de edificaciones en solares con medianerías de edificación consolidada a uno o a ambos lados en el interior del suelo urbanizado preexistente, estas últimas cuando este suelo se encuentre en la situación básica de suelo urbanizado, de acuerdo con lo dispuesto en el artículo 21.3 del texto refundido de la Ley de Suelo y Rehabilitación Urbana. Para estos supuestos excepcionales, las edificaciones y usos que en ellos se dispongan deberán cumplir los siguientes requisitos:

- a) Que no se incremente de manera significativa la inundabilidad del entorno, ni se condicionen las posibles actuaciones de defensa contra inundaciones del núcleo urbano.
- b) Para el caso de las depuradoras de aguas residuales, que se justifique la imposibilidad económica de su ejecución en otra ubicación y que diseñen teniendo en cuenta el riesgo de inundación existente.
- c) Respecto a los usos residenciales, que se sitúen por encima de la cota de inundación de periodo de retorno de 500 años.

Anexo III. Plan Hidrológico de la parte española de la DH del MIÑO-SIL (2015-2021)

- d) En el caso de rehabilitaciones de edificaciones con actividades previas vulnerables, cuando se adopten medidas para minimizar la vulnerabilidad frente a las avenidas de las actividades existentes.
 - e) Que no se trate de instalaciones que almacenen, transformen, manipulen, generen o viertan productos que pudieran resultar perjudiciales para la salud humana y el entorno (suelo, agua, vegetación o fauna) como consecuencia de su arrastre, dilución o infiltración, ni de centros escolares o sanitarios, residencias de ancianos o discapacitados físicos o psíquicos, parques de bomberos, instalaciones de los servicios de Protección Civil, estaciones de suministro de carburante, depuradoras industriales, almacenes de residuos, estaciones eléctricas, granjas o criaderos de animales.
 - f) Que el solicitante de la autorización aporte declaración responsable en la que exprese claramente que conoce y asume el riesgo existente en la nueva edificación y las medidas de protección civil aplicables al caso, con independencia de las medidas complementarias que estime oportuno adoptar para su protección.
8. En zona inundable dentro de la zona de policía, pero fuera de la zona de flujo preferente, y salvo que se obtenga autorización, quedan prohibidos, con carácter general, los siguientes usos:
- a) Garajes subterráneos y sótanos, salvo que se impermeabilicen con cierres estancos, dispongan de accesos y respiraderos elevados sobre la cota de inundación.
 - b) Las acampadas en ningún caso.
 - c) Las infraestructuras públicas esenciales en las que deba asegurarse su accesibilidad en situación de emergencia por graves inundaciones, tales como centros escolares o sanitarios, residencias de ancianos o discapacitados físicos o psíquicos, parques de bomberos, instalaciones de los servicios de Protección Civil.
 - d) Acopios de materiales o residuos de todo tipo, máxime cuando puedan ocasionar una reducción significativa de la sección de desagüe, provocar la contaminación o degradación del dominio público hidráulico y flotar o ser arrastrados provocando la obstrucción de obras de drenaje y puentes.

En el suelo urbanizado, salvo imposibilidad material debidamente justificada, los nuevos usos residenciales deberán disponerse a una cota no alcanzable por la avenida de periodo de retorno de 500 años.

9. Se permitirán, con carácter general, las actuaciones destinadas a la conservación y restauración de construcciones singulares del patrimonio histórico asociadas a usos tradicionales del agua, como molinos, mazos, herrerías, entre otras construcciones de gran valor etnográfico y testigos de la tradición, siempre que se mantenga su uso tradicional y no permitiendo, en ningún caso, un cambio de uso salvo el acondicionamiento museístico.

10. Cuando los actos o planes de las comunidades autónomas o de las entidades locales comporten afecciones a cauces públicos, a sus zonas de servidumbre o policía o al régimen de corrientes, con especial referencia a la inundabilidad, deberán contemplar y justificar, de acuerdo con el principio de desarrollo sostenible y teniendo en cuenta los mapas y planes de gestión de peligrosidad y riesgo de inundación existentes, la no incidencia en el régimen de corrientes, así como la definición de los usos permitidos en terrenos de dominio público hidráulico, sus zonas de servidumbre y policía e inundables a las que afectan. De este modo, de conformidad con el artículo 25.4 del TRLA, los planes de las

Anexo III. Plan Hidrológico de la parte española de la DH del MIÑO-SIL (2015-2021)

comunidades autónomas e instrumentos de planeamiento se deberán someter al informe previo de la Confederación Hidrográfica del Miño-Sil.

11. A falta de estudios específicos, la cartografía de referencia sobre los distintos tipos de zonas inundables será la ofrecida por el Sistema Nacional de Cartografía de Zonas Inundables conforme a lo establecido en el artículo 10 del Real Decreto 903/2010, de 9 de julio.

Artículo 49. Riesgo de inundación y planificación territorial y urbanística.

1. La Confederación Hidrográfica del Miño-Sil dispone de los mapas de peligrosidad y riesgo de inundación conforme al Real Decreto 903/2010, de 9 de julio. No obstante, los planes de las comunidades autónomas e instrumentos de planeamiento urbanístico, así como sus instrumentos de desarrollo o modificativos deberán analizar las condiciones de drenaje superficial del territorio, tanto de las aguas caídas en su ámbito de actuación como las de las cuencas vertientes que le afecten. Para ello, como mínimo reflejarán en su parte informativa:

- a) El dominio público hidráulico y sus zonas de servidumbre y policía.
- b) Las zonas de riesgo de inundación conforme a los criterios establecidos en el artículo 48.

2. En la zona de dominio público hidráulico no se admitirá ningún uso, salvo aquellos previstos en la legislación aplicable en materia de aguas, prohibiéndose cualquier tipo de edificación, así como la realización de obras de infraestructura que sean vulnerables o puedan modificar negativamente el proceso de inundación. Respecto a los usos en la zona de servidumbre se estará a lo dispuesto en el artículo anterior.

Con el objeto de fomentar la protección de los márgenes y ecosistemas riparios, se potenciará el uso como espacios libres y zonas verdes de las zonas colindantes con los cauces, teniendo en cuenta su carácter inundable y de soporte del ecosistema fluvial y ripario.

3. En los instrumentos de ordenación del territorio y planeamiento urbanístico, no se podrá prever ni autorizar en las zonas de flujo preferente ninguna instalación o construcción, ni obstáculos que alteren el régimen de corrientes. Sólo podrán ser autorizadas aquellas actividades no vulnerables frente a las avenidas y que no supongan una reducción significativa de la capacidad de las vías de intenso desagüe. Se consideran usos compatibles con estas condiciones los siguientes:

- a) Los usos agrarios, sin que se pueda admitir ninguna instalación o edificación, ni el establecimiento de invernaderos ni ningún tipo de cierre de las parcelas que impida preservar el régimen de las corrientes.
- b) Los parques, espacios libres, zonas ajardinadas y usos deportivos al aire libre, sin edificaciones ni construcciones de ningún tipo.
- c) Los lagunajes y las estaciones de aguas residuales o potables.
- d) El establecimiento longitudinal de infraestructuras de comunicación y transporte, siempre que permita la preservación del régimen de corrientes y se justifique la imposibilidad de realizar un trazado alternativo fuera de la zona de flujo preferente.
- e) La implantación de infraestructuras de servicios y cañerías, debidamente soterradas y protegidas, siempre que se preserve el régimen de corrientes y se garantice la no afectación a la calidad de las aguas.

Anexo III. Plan Hidrológico de la parte española de la DH del MIÑO-SIL (2015-2021)

- f) Aquellos otros usos previstos por la legislación aplicable en materia de dominio público hidráulico.

En todo caso, los usos del agua vinculados a nuevos desarrollos urbanísticos deberán haber sido planificados conforme al artículo 22.3.a) del texto refundido de la Ley de Suelo y Rehabilitación Urbana.

4. En las zonas inundables, el régimen de usos establecido deja de ser de aplicación cuando el planeamiento urbanístico, con el informe favorable de la Administración hidráulica, prevea la ejecución de las obras necesarias a fin de que las cotas definitivas resultantes de la urbanización cumplan con las condiciones de grado de riesgo de inundación adecuadas para la implantación de la ordenación y usos establecidos en el indicado planeamiento. En cualquier caso, dichas obras deberán ser autorizadas expresamente por la Confederación Hidrográfica del Miño-Sil, y hasta el momento en que estas no estén terminadas no se podrán llevar a cabo obras de urbanización que resulten vulnerables frente a las avenidas o que supongan una reducción significativa de la capacidad de las vías de intenso desagüe.

5. Las limitaciones de los usos y construcciones admisibles por parte del planeamiento urbanístico que establece el apartado 3, no serán de aplicación a aquellas edificaciones, conjuntos de edificaciones o construcciones que sean objeto de protección por su valor histórico, artístico, arquitectónico o industrial. En cualquier caso, el planeamiento urbanístico general, de acuerdo con lo que determine la Administración hidráulica, tiene que prever las actuaciones necesarias para la adopción de las medidas de protección frente a los riesgos de inundación en los referidos ámbitos, así como la programación y ejecución de las obras correspondientes y en particular para estas construcciones. El planeamiento urbanístico general, podrá condicionar las actuaciones de transformación de los usos o de reimplantación de usos preexistentes, a la ejecución de las infraestructuras necesarias a cargo del promotor de la actuación, que adecuen el riesgo de inundación a la ordenación urbanística.

6. El planeamiento urbanístico general someterá al régimen de fuera de ordenación a las edificaciones y actividades preexistentes en terrenos incluidos en el dominio público hidráulico o en la zona de servidumbre de cauces que no se ajusten a lo que establece el apartado 2 de este artículo, siempre que no estén incluidas en alguno de los supuestos previstos en el apartado 5.

7. Aquellos planes e instrumentos de planeamiento, así como las clasificaciones y usos previstos en los mismos que contemplen la posibilidad de urbanizar y estén afectados por la zona inundable, y no cuenten con un plan de encauzamiento aprobado definitivamente, deberán ser objeto de un estudio de inundabilidad específico con carácter previo a su aprobación o programación. Dicho estudio concluirá sobre la conveniencia de:

- a) Desclasificar todo o parte del citado suelo.
- b) Establecer condiciones a la ordenación pormenorizada para evitar la localización de los usos más vulnerables en las zonas de mayor peligrosidad del sector.
- c) Realizar obras de defensa que, en todo caso, deberán incluirse en las obras de urbanización de la actuación.
- d) Imponer condiciones a la forma y disposición de las edificaciones a materializar dentro del sector.

8. Los planes e instrumentos urbanísticos afectados por la zona inundable deberán respetar y ajustarse a las determinaciones de la presente planificación y precisarán ser informados por la Confederación

Anexo III. Plan Hidrológico de la parte española de la DH del MIÑO-SIL (2015-2021)

Hidrográfica del Miño-Sil, a efectos de imponer condiciones de adecuación a las futuras edificaciones y la realización de actuaciones de defensa que se consideren prioritarias.

9. En ningún caso los planes o instrumentos de planeamiento urbanístico podrán dar lugar a un incremento significativo del riesgo de inundación en el área, término municipal donde se desarrollen o en los municipios colindantes.

10. En la gestión de un evento de inundación, en la operación de los órganos de desagüe de los embalses de la cuenca se procederá de acuerdo con lo establecido en el artículo 49 del Reglamento de la Administración Pública del Agua y de la Planificación Hidrológica aprobado por Real Decreto 927/1988, de 29 de julio.

Con el fin de minimizar los daños aguas abajo de los embalses existentes, en el conjunto de operaciones destinadas a la gestión de una avenida en un determinado tramo de río situado aguas abajo de un embalse, o sistema de embalses, las maniobras de los órganos de desagüe se realizarán con el objetivo de que el caudal máximo desaguado no supere, a lo largo del periodo de duración del episodio, al máximo caudal de entrada estimado.

Artículo 50. Protección contra las sequías.

En lo relativo a gestión y protección frente a sequías, se estará a lo dispuesto en la Orden MAM/698/2007, de 21 de marzo, por la que se aprueban los planes especiales de actuación en situaciones de alerta y eventual sequía en los ámbitos de los planes hidrológicos de cuencas intercomunitarias, que incluye el ámbito territorial del Plan Hidrológico de la parte española de la Demarcación Hidrográfica del Miño-Sil.

Sección V. Régimen económico-financiero de la utilización del dominio público hidráulico**Artículo 51. Aplicación del principio de recuperación de costes.**

En el capítulo 9 de la Memoria se recoge la información sobre la aplicación del principio de recuperación de los costes de los servicios del agua; en todo caso, solo podrán establecerse excepciones a dicho principio si se cumplen las condiciones establecidas en el artículo 111 bis.3 del TRLA.

Capítulo VIII: Programa de medidas**Artículo 52. Programa de medidas.**

El Programa de medidas de este Plan Hidrológico viene constituido por las medidas que se describen en el capítulo 12 de la Memoria. Las inversiones previstas a los distintos horizontes temporales son las que se indican en el cuadro que se incluye como apéndice 11, cuyo desarrollo se llevará a cabo de acuerdo con lo previsto en la disposición adicional segunda incorporada en la parte dispositiva de este real decreto. Las distintas medidas quedan agrupadas en las siguientes tipologías:

Anexo III. Plan Hidrológico de la parte española de la DH del MIÑO-SIL (2015-2021)

- a) Medidas de reducción de la contaminación puntual (tipo 1).
- b) Medidas de reducción de la contaminación difusa (tipo 2).
- c) Medidas de reducción de la presión por extracción de agua (tipo 3).
- d) Medidas de reducción de presiones morfológicas (tipo 4).
- e) Medidas de reducción de presiones hidrológicas (tipo 5).
- f) Medidas de conservación y mejora de la estructura y funcionamiento de los ecosistemas acuáticos (tipo 6).
- g) Medidas que no aplican sobre una presión concreta pero sí sobre un impacto identificado (tipo 7).
- h) Medidas generales a aplicar sobre los sectores que actúan como factores determinantes (tipo 8).
- i) Medidas específicas de protección de agua potable no ligadas directamente ni a presiones ni a impactos (tipo 9).
- j) Medidas específicas para sustancias prioritarias no ligadas directamente ni a presiones ni a impactos (tipo 10).
- k) Medidas relacionadas con la mejora de la gobernanza (tipo 11).
- l) Medidas relacionadas con el incremento de recursos disponibles (tipo 12).
- m) Medidas de prevención de inundaciones (tipo 13).
- n) Medidas de protección frente a inundaciones (tipo 14).
- o) Medidas de preparación frente a inundaciones (tipo 15).
- p) Medidas de recuperación y revisión tras inundaciones (tipos 16 a 18).
- q) Medidas para satisfacer otros usos asociados al agua (tipo 19).

Las medidas de los tipos 1 a 10 corresponden directamente con medidas de implantación de la Directiva Marco del Agua, afrontan los problemas de logro de los objetivos ambientales; de la misma forma, las medidas de los tipos 13 a 18 corresponden con la implantación de la Directiva de Evaluación y Gestión de los Riesgos de Inundación, afrontando problemas de avenidas e inundaciones (fenómenos extremos). Adicionalmente, los problemas de gobernanza se afrontan con las medidas del tipo 11. El objetivo de satisfacción de demandas, que también asume este Plan Hidrológico, se afronta con las inversiones que se agrupan en el tipo 12. Por otra parte, se incluyen en el tipo 19 otras inversiones paralelas que, aun no siendo medidas propias del Plan, afectan a la evolución de los usos del agua y determinan la necesidad de otros tipos de medidas de entre los anteriormente señalados.

Capítulo IX: Organización y procedimiento para hacer efectiva la participación pública

Artículo 53. *Organización y procedimiento para hacer efectiva la participación pública.*

1. El Organismo de cuenca establecerá el sistema organizativo y cronograma marco asociados al desarrollo de los procedimientos de información pública, consulta pública y participación activa para el seguimiento y revisión de este Plan Hidrológico.
2. El Organismo de cuenca coordinará los procesos de información pública, consulta pública y participación activa, así como el correspondiente al de evaluación ambiental estratégica para la revisión del Plan Hidrológico.

Anexo III. Plan Hidrológico de la parte española de la DH del MIÑO-SIL (2015-2021)

3. Los métodos y técnicas de participación a emplear en las distintas fases del proceso serán, entre otros, entrevistas, jornadas de puertas abiertas, reuniones bilaterales, talleres, participación interactiva, mesas sectoriales y multisectoriales, conferencias y mesas redondas.

4. Los puntos de contacto para la consulta y obtención de documentación e información relacionada con el Plan durante los procesos de información pública, consulta pública y participación activa del Plan Hidrológico serán:

- a) La sede del Organismo de cuenca en Ourense, y sus respectivas delegaciones y servicios provinciales en Ourense, Ponferrada (León), Lugo, Monforte de Lemos (Lugo) y Porriño (Pontevedra).
- b) La página Web del Organismo de cuenca.
- c) La página Web del Ministerio de Agricultura, Alimentación y Medio Ambiente.

Todos ellos vienen recogidos en el capítulo 17 de la Memoria de este Plan Hidrológico.

Capítulo X: Seguimiento del Plan Hidrológico

Artículo 54. *Seguimiento del Plan Hidrológico.*

Junto a la documentación que, conforme al artículo 87.4 del RPH debe someterse a la consideración del Consejo del Agua de la Demarcación, deberá incluirse la tabla de indicadores de seguimiento que figura en el apéndice 14.

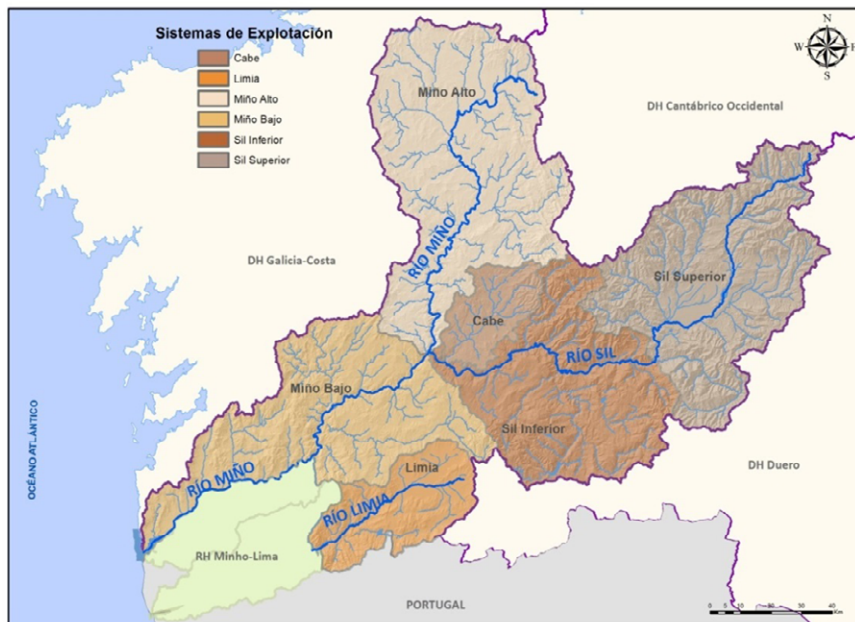
Apéndices a la Normativa:

1. Sistemas de explotación de recursos
2. Masas de agua superficial
3. Indicadores, límites de cambio de clase para los elementos de calidad de las masas de agua superficial y requisitos adicionales
4. Masas de agua subterránea
5. Usos del agua
6. Caudales ecológicos
7. Asignación y reserva de recursos
8. Dotaciones de recursos según usos
9. Reservas Naturales Fluviales
10. Objetivos medioambientales
11. Programa de medidas
12. Ábaco para el cálculo de caudales de avenida
13. Criterios para la evaluación de la franqueabilidad
14. Requisitos adicionales de publicidad (Artículo 26, Ley 21/2013)

Anexo III. Plan Hidrológico de la parte española de la DH del MIÑO-SIL (2015-2021)

APÉNDICE 1. SISTEMAS DE EXPLOTACIÓN DE RECURSOS

CÓDIGO DEL SISTEMA DE EXPLOTACIÓN	NOMBRE DEL SISTEMA DE EXPLOTACIÓN
ES010SEXP1	Sistema Miño Alto
ES010SEXP2	Sistema Miño Bajo
ES010SEXP3	Sistema Sil Superior
ES010SEXP4	Sistema Sil Inferior
ES010SEXP5	Sistema Cabe
ES010SEXP6	Sistema Limia



APÉNDICE 2. MASAS DE AGUA SUPERFICIAL

Apéndice 2.1. Tipologías de masas de agua superficial.

CÓDIGO TIPOLOGÍA	DESCRIPCIÓN DEL TIPO	Nº MASAS
R-T21	Ríos cántabro-atlánticos silíceos	109
R-T25	Ríos de montaña húmeda silíceo	42
R-T26	Ríos de montaña húmeda calcárea	2
R-T27	Ríos de alta montaña	9
R-T28	Ejes fluviales principales cántabro-atlánticos silíceos	12
R-T30	Ríos costeros cántabro-atlánticos	4
R-T31	Pequeños ejes cántabro-atlánticos silíceos	26
L-T24	Interior en cuenca de sedimentación, de origen fluvial, tipo llanura de inundación, mineralización baja o media	1

Anexo III. Plan Hidrológico de la parte española de la DH del MIÑO-SIL (2015-2021)

CÓDIGO TIPOLOGÍA	DESCRIPCIÓN DEL TIPO	Nº MASAS
AT-T08	Estuario atlántico intermareal con dominancia del río sobre el estuario	2
AC-T17	Aguas costeras atlánticas expuestas con afloramiento intenso	2
R-T21-HM	Ríos cántabro-atlánticos silíceos. Muy modificados	9
R-T25-HM	Ríos de montaña húmeda silíceo. Muy modificados	7
R-T26-HM	Ríos de montaña húmeda calcárea. Muy modificados	1
R-T28-HM	Ejes fluviales principales cántabro-atlánticos silíceos. Muy modificados	8
R-T31-HM	Pequeños ejes cántabro-atlánticos silíceos. Muy modificados	13
E-T01	Monomítico, silíceo de zonas húmedas, con temperatura media anual menor de 15°C, pertenecientes a ríos de cabecera y tramos altos.	15
E-T03	Monomítico, silíceo de zonas húmedas, pertenecientes a ríos de la red principal.	12
E-T07	Monomítico, calcáreo de zonas húmedas, con temperatura media anual menor de 15°C, pertenecientes a ríos de cabecera y tramos altos.	3
E-T09	Monomítico, calcáreo de zonas húmedas, pertenecientes a ríos de la red principal	2

Apéndice 2.2. Identificación de masas de agua superficial.

Apéndice 2.2.1. Masas de agua superficial naturales categoría río.

CÓDIGO UE DE LA MASA DE AGUA (ES010MSPF+)	NOMBRE DE LA MASA DE AGUA	CÓDIGO TIPOLOGÍA	LONGITUD (km)
ES372MAR000010	Río Miño I	R-T21	50,09
ES372MAR000020	Río Pequeno I	R-T21	20,69
ES372MAR000051	Río Miño III	R-T31	9,50
ES372MAR000052	Río Miño II	R-T31	17,37
ES375MAR000030	Río Azumara	R-T21	42,40
ES377MAR000040	Río Anllo	R-T21	47,53
ES378MAR000060	Río Lea	R-T21	48,15
ES378MAR000220	Río Miño IV	R-T28	26,77
ES378MAR000221	Río Miño V	R-T28	15,34
ES378MAR000222	Río Miño VI	R-T28	7,15
ES378MAR000223	Río Miño VII	R-T28	8,68
ES381MAR000070	Río Tamoga I	R-T21	29,37
ES381MAR000080	Río Tamoga II	R-T31	15,06
ES383MAR000090	Río Trimaz	R-T21	26,10
ES383MAR000100	Río Ladra I	R-T21	17,81
ES384MAR000110	Río Labrada	R-T21	37,21
ES385MAR000120	Río Ladra II	R-T31	39,75
ES386MAR000130	Río Roca	R-T21	13,38
ES386MAR000140	Río Ladroil	R-T21	29,07
ES386MAR000150	Río Parga	R-T21	29,17
ES388MAR000160	Arroyo de Santa Marta	R-T21	16,13
ES389MAR000170	Ríos Narla y Lodoso	R-T21	30,78
ES389MAR000180	Río Narla	R-T31	15,80
ES390MAR000200	Río Mera	R-T21	15,16
ES391MAR000210	Río Chamoso	R-T31	48,94
ES392MAR000230	Arroyo de Villamoure	R-T21	9,27
ES393MAR000240	Río Neira I	R-T21	23,12
ES393MAR000260	Río Neira II y Río Sarria	R-T31	69,91
ES395MAR000250	Arroyo de Armea	R-T21	11,94
ES396MAR000270	Río Sarria	R-T21	21,86
ES397MAR000280	Río Pequeno II	R-T21	11,63

Anexo III. Plan Hidrológico de la parte española de la DH del MIÑO-SIL (2015-2021)

CÓDIGO UE DE LA MASA DE AGUA (ES010MSPF+)	NOMBRE DE LA MASA DE AGUA	CÓDIGO TIPOLOGÍA	LONGITUD (km)
ES398MAR000290	Río Do Ferreiros	R-T21	9,49
ES400MAR000300	Río Tordea II	R-T31	9,48
ES400MAR000310	Río Tordea I	R-T21	36,56
ES400MAR000320	Río Mazadan	R-T21	9,69
ES402MAR000330	Río Neira III	R-T28	6,34
ES403MAR000340	Río Ferreira I	R-T21	30,82
ES403MAR000350	Río Ferreira II	R-T31	16,26
ES403MAR000360	Rego de Samai	R-T21	5,38
ES403MAR000370	Río Lavadoiro	R-T21	9,13
ES403MAR000380	Río Irixé	R-T21	8,47
ES404MAR000390	Río Ferreira de Zamoelle	R-T21	13,74
ES404MAR000400	Río Loio	R-T21	23,46
ES405MAR000410	Río Moreda	R-T21	18,77
ES406MAR000420	Rego Ponte de Enviande	R-T21	12,21
ES406MAR000430	Río Ponte Lama	R-T21	6,34
ES407MAR000440	Río Sardineira	R-T21	23,79
ES409MAR000460	Río Asma	R-T21	23,71
ES410MAR000470	Rego de Fondos	R-T21	6,96
ES410MAR000490	Río Búbal	R-T21	28,59
ES412MAR000500	Río Sil I	R-T26	28,62
ES412MAR000510	Río Sil II	R-T26	5,93
ES412MAR000520	Río de Sosas	R-T27	8,78
ES412MAR000530	Río Bayo	R-T27	14,88
ES413MAR000540	Arroyo de Caboalles	R-T27	26,48
ES414MAR000570	Río Valdeprado	R-T27	10,53
ES414MAR000590	Arroyo de Valseco	R-T27	9,29
ES414MAR000611	Río Salentinos I	R-T27	7,04
ES414MAR000620	Río Primout	R-T25	16,21
ES414MAR000630	Río Velasco	R-T25	5,98
ES414MAR000640	Arroyo de Castro	R-T25	8,39
ES415MAR000660	Río Boeza I	R-T27	6,47
ES415MAR000670	Río Boeza II	R-T25	26,30
ES418MAR000680	Río Tremor	R-T25	44,53
ES418MAR000690	Arroyo del Rial	R-T25	12,58
ES419MAR000700	Arroyo de Noceda	R-T25	22,71
ES419MAR000720	Arroyo de Pradoluengo	R-T25	6,84
ES419MAR000730	Arroyo de la Reguera	R-T25	12,45
ES419MAR000740	Arroyo de las Tejedas	R-T25	21,23
ES420MAR000750	Río Meruelo	R-T25	31,97
ES422MAR000760	Río Valdueza	R-T25	21,25
ES423MAR000790	Río Cúa I	R-T25	23,74
ES423MAR000800	Arroyo de Anllarinos	R-T25	9,25
ES423MAR000810	Arroyo de Fresnedelo	R-T25	8,66
ES423MAR000820	Arroyo Arribas Aguas	R-T21	6,96
ES423MAR000861	Río Ancares II	R-T31	9,66
ES423MAR000862	Río Cúa II	R-T31	14,63
ES423MAR000863	Río Cúa III	R-T31	13,83
ES423MAR000864	Río Ancares III	R-T31	8,74
ES424MAR000830	Río Ancares I	R-T25	16,53
ES424MAR000840	Arroyo del Regato	R-T21	5,50
ES424MAR000850	Arroyo del Regueiro	R-T21	5,26
ES425MAR000870	Arroyo Vega de Rey	R-T21	6,87
ES425MAR000880	Arroyo Reguera de Naraya	R-T21	36,16
ES425MAR001002	Río Cúa IV	R-T28	29,69
ES426MAR000890	Río Burbia I	R-T25	28,98
ES426MAR000931	Río Burbia II	R-T31	8,69

Anexo III. Plan Hidrológico de la parte española de la DH del MIÑO-SIL (2015-2021)

CÓDIGO UE DE LA MASA DE AGUA (ES010MSPF+)	NOMBRE DE LA MASA DE AGUA	CÓDIGO TIPOLOGÍA	LONGITUD (km)
ES426MAR000932	Río Burbia III	R-T31	25,11
ES427MAR000900	Río Valcarce I	R-T21	20,19
ES427MAR000910	Río Barjas II	R-T21	9,49
ES427MAR000920	Río Barjas I	R-T25	16,13
ES428MAR000940	Arroyo del Couso	R-T21	8,78
ES431MAR000951	Río Selmo I	R-T25	9,77
ES431MAR000952	Río Selmo II	R-T25	12,83
ES431MAR000960	Río Selmo III	R-T31	25,80
ES432MAR000980	Arroyo de Valdeiro	R-T25	9,41
ES433MAR001010	Río Cabrera II	R-T31	59,01
ES433MAR001030	Arroyo de la Sierra	R-T25	5,57
ES433MAR001040	Río Cabo I	R-T27	5,13
ES433MAR001050	Río Silvan	R-T25	9,43
ES433MAR001060	Río Cabo II	R-T25	6,40
ES433MAR001070	Río Cabrera I	R-T25	14,76
ES433MAR001080	Arroyo de Santa Eulalia	R-T25	7,84
ES435MAR001100	Arroyo de San Xil	R-T25	6,15
ES436MAR001110	Río Leira	R-T21	11,30
ES436MAR001120	Río Entoma	R-T21	15,29
ES436MAR001140	Arroyo de Rubiana	R-T21	5,60
ES436MAR001150	Rego Marinan	R-T21	4,37
ES436MAR001160	Rego de San Xulian	R-T21	6,69
ES437MAR001230	Río Bibey I	R-T27	15,98
ES437MAR001270	Arroyo de Barjacoba	R-T25	6,25
ES438MAR001290	Arroyo de la Ribeira Grande	R-T25	8,96
ES438MAR001310	Arroyo de las Fragas	R-T25	6,92
ES438MAR001320	Río Camba II	R-T25	18,59
ES441MAR001350	Rego de San Bernabé	R-T21	9,35
ES441MAR001360	Río de San Miguel	R-T25	10,79
ES443MAR001380	Río Xares I	R-T25	28,51
ES446MAR001390	Arroyo de Matabois	R-T25	4,15
ES446MAR001400	Río Xares II	R-T31	5,08
ES447MAR001410	Río de Lorzás	R-T25	6,48
ES450MAR001420	Rego de Riomaos	R-T25	6,50
ES451MAR001460	Río Cabalar	R-T21	6,85
ES451MAR001470	Arroyo de San Lázaro	R-T21	10,14
ES452MAR001500	Río Navea I	R-T25	15,18
ES454MAR001530	Rego Quiroga	R-T21	29,66
ES454MAR001540	Río Soldón	R-T21	24,03
ES455MAR001560	Río Lor I	R-T25	19,62
ES456MAR001520	Río Lor II	R-T31	45,17
ES456MAR001570	Río Lóuzara	R-T25	24,98
ES457MAR001580	Arroyo del Mazo	R-T21	8,84
ES459MAR001590	Rego de Castoi	R-T25	18,27
ES459MAR001600	Río Edo I	R-T21	20,12
ES461MAR001640	Río Mao III	R-T25	15,09
ES463MAR001660	Río Cabe I	R-T21	44,96
ES464MAR001670	Río Mao II	R-T21	25,50
ES464MAR001680	Río Mao I	R-T21	8,66
ES464MAR001700	Rego do Val do Teixugo	R-T21	9,18
ES464MAR001710	Río Cabe II	R-T31	31,43
ES465MAR001720	Río Cinsa	R-T21	15,69
ES465MAR001721	Río Barrantes	R-T21	8,85
ES465MAR001730	Arroyo de Riaseco	R-T21	11,06
ES465MAR001740	Río Carabelos	R-T21	11,35
ES465MAR001750	Río Ferreiras	R-T21	7,95

Anexo III. Plan Hidrológico de la parte española de la DH del MIÑO-SIL (2015-2021)

CÓDIGO UE DE LA MASA DE AGUA (ES010MSPF+)	NOMBRE DE LA MASA DE AGUA	CÓDIGO TIPOLOGÍA	LONGITUD (km)
ES465MAR001760	Río de Monretán	R-T21	11,88
ES465MAR001770	Río Cabe III	R-T28	9,99
ES467MAR001800	Río da Barra	R-T21	7,49
ES469MAR001820	Río Barbaña	R-T21	38,12
ES472MAR001830	Río Barbantiño I	R-T21	37,71
ES472MAR001840	Río Barbantiño II	R-T31	4,45
ES473MAR001860	Río Puga	R-T21	6,90
ES474MAR001870	Río Avia I	R-T21	15,02
ES475MAR001880	Rego Cardelle I	R-T21	25,15
ES476MAR001900	Río Baldeiras	R-T21	6,66
ES477MAR001910	Río Viñao I	R-T21	23,33
ES477MAR001920	Río Viñao II	R-T31	12,91
ES479MAR001930	Río Arenteiro I	R-T21	37,56
ES479MAR001940	Río Pedriña	R-T21	7,86
ES479MAR001990	Río Arenteiro II	R-T31	17,64
ES480MAR001950	Rego de Varon	R-T21	9,53
ES480MAR001960	Río Avia III	R-T28	14,45
ES480MAR001970	Arroyo de Carballeda	R-T21	6,87
ES481MAR002000	Río Brull	R-T21	6,91
ES481MAR002010	Río Cierves	R-T21	9,68
ES482MAR002020	Río Tioira	R-T21	21,70
ES482MAR002030	Río Maceda	R-T21	13,17
ES482MAR002040	Río Arnoia I	R-T21	28,78
ES482MAR002050	Río Orille	R-T21	23,56
ES482MAR002080	Río Arnoia II	R-T31	45,35
ES486MAR002060	Río do Gato	R-T21	5,65
ES486MAR002070	Río Arnoia III	R-T28	18,18
ES486MAR002090	Arroyo As Sellas	R-T21	8,20
ES486MAR002100	Río Tuño	R-T21	15,51
ES490MAR002111	Río Gorgua	R-T21	8,72
ES490MAR002112	Río Deva IV	R-T21	19,78
ES491MAR002140	Río Trancoso	R-T21	9,62
ES493MAR002130	Río Ribadil	R-T21	10,21
ES494MAR002150	Río Deva V	R-T21	21,35
ES495MAR002160	Río Loveiro	R-T21	6,83
ES495MAR002170	Río Termes	R-T21	5,87
ES496MAR002180	Río Tea I	R-T21	22,86
ES496MAR002190	Río Alen	R-T21	5,47
ES496MAR002200	Río Xabriña	R-T21	13,49
ES496MAR002210	Río Borbén	R-T21	8,50
ES496MAR002220	Río Tea II	R-T31	26,97
ES498MAR002230	Río Uma	R-T21	16,23
ES500MAR002240	Río Tea III	R-T28	5,48
ES501MAR002250	Río Caselas	R-T30	7,69
ES501MAT002240	Río Miño IX	R-T28	16,15
ES502MAR002270	Río Louro III	R-T21	10,52
ES502MAR002281	Río Louro II	R-T21	7,62
ES502MAR002291	Río Louro I	R-T31	13,28
ES503MAR002300	Río da Furnia	R-T30	8,98
ES503MAR002310	Río Cereixo da Brina	R-T30	12,30
ES503MAT002250	Río Miño X	R-T28	12,59
ES504MAR002320	Río Carballo	R-T30	16,53
ES511MAR002370	Río Bidueiro	R-T21	11,40
ES511MAR002380	Río Cadones	R-T21	14,84
ES511MAR002390	Río Firbeda	R-T21	12,06
ES511MAR002410	Río Grau	R-T21	12,71

Anexo III. Plan Hidrológico de la parte española de la DH del MIÑO-SIL (2015-2021)

CÓDIGO UE DE LA MASA DE AGUA (ES010MSPF+)	NOMBRE DE LA MASA DE AGUA	CÓDIGO TIPOLOGÍA	LONGITUD (km)
ES512MAR002420	Río Salas I	R-T25	16,13
ES512MAR002450	Río Cabaleiro	R-T21	5,94
ES513MAR002460	Río Pacín	R-T21	17,80
ES513MAR002480	Río Caldo	R-T21	10,49
ES513MAR002490	Río Laboreiro	R-T21	8,90

Apéndice 2.2.2. Masas de agua superficial naturales categoría lago.

CÓDIGO UE DE LA MASA DE AGUA	NOMBRE DE LA MASA DE AGUA	CÓDIGO TIPOLOGÍA	SUPERFICIE (km ²)
ES010MSPFES432MAL000010	Lagos de Carucedo	L-T24	0,45

Apéndice 2.2.3. Masas de agua superficial naturales categoría aguas de transición.

CÓDIGO UE DE LA MASA DE AGUA	NOMBRE DE LA MASA DE AGUA	CÓDIGO TIPOLOGÍA	SUPERFICIE (km ²)
ES010MSPFES503MAT000260	Estuario del Miño_tramo2	AT-T08	9,74
ES010MSPFES505MAT000270	Estuario del Miño_tramo1	AT-T08	5,23

Apéndice 2.2.4. Masas de agua superficial naturales categoría aguas costeras.

CÓDIGO UE DE LA MASA DE AGUA	NOMBRE DE LA MASA DE AGUA	CÓDIGO TIPOLOGÍA	SUPERFICIE (km ²)
ES010MSPFES000MAC000010	A Guarda	AC-T17	15,33
ES010MSPFES000MAC000020	Internacional Miño	AC-T17	5,52

Apéndice 2.2.5. Masas de agua superficial muy modificadas categoría río.

CÓDIGO UE DE LA MASA DE AGUA (ES010MSPF+)	NOMBRE DE LA MASA DE AGUA	CATEGORÍA	CÓDIGO TIPOLOGÍA	SUPERFICIE (km ²)	LONGITUD (km)
ES507MAR002332	Arroyo de Faramontaos	Río	R-T21-HM	-	26,02
ES432MAR000990	Arroyo del Balen	Río	R-T26-HM	-	3,49
ES414MAR000770	Fuente del Azufre	Río	R-T28-HM	-	7,19
ES436MAR001200	Rego de Candís	Río	R-T21-HM	-	10,67
ES479MAR001980	Río Avia II	Río	R-T31-HM	-	5,03
ES433MAR001020	Río Benuza	Río	R-T25-HM	-	13,14
ES437MAR001250	Río Bibeí II	Río	R-T25-HM	-	6,10
ES451MAR001440	Río Bibeí IV	Río	R-T28-HM	-	24,95
ES437MAR001220	Río Bibeí III	Río	R-T31-HM	-	20,29
ES418MAR000710	Río Boeza III	Río	R-T31-HM	-	42,22
ES414MAR000780	Río Boeza IV	Río	R-T28-HM	-	5,18
ES438MAR001280	Río Camba I	Río	R-T31-HM	-	13,31
ES436MAR001211	Río Casaio I	Río	R-T25-HM	-	14,94
ES436MAR001212	Río Casaio II	Río	R-T21-HM	-	12,50
ES440MAR001341	Río Conselo	Río	R-T25-HM	-	9,01

Anexo III. Plan Hidrológico de la parte española de la DH del MIÑO-SIL (2015-2021)

CÓDIGO UE DE LA MASA DE AGUA (ES010MSPF+)	NOMBRE DE LA MASA DE AGUA	CATEGORÍA	CÓDIGO TIPOLOGÍA	SUPERFICIE (km ²)	LONGITUD (km)
ES440MAR001343	Río Conso I	Río	R-T25-HM	-	10,86
ES440MAR001342	Río Conso II	Río	R-T25-HM	-	7,71
ES510MAR002350	Río de la Lagoa de Antela	Río	R-T21-HM	-	35,09
ES390MAR000190	Río Fervedoira	Río	R-T21-HM	-	12,58
ES507MAR002331	Río Limia I en Alta Limia	Río	R-T21-HM	-	22,77
ES510MAR002362	Río Limia II	Río	R-T31-HM	-	9,79
ES510MAR002363	Río Limia III en O'Toxal	Río	R-T31-HM	-	8,45
ES510MAR002361	Río Limia IV	Río	R-T31-HM	-	5,05
ES468MAR001810	Río Lonia	Río	R-T21-HM	-	40,47
ES461MAR001610	Río Mao IV	Río	R-T31-HM	-	8,46
ES494MAR002260	Río Miño VIII	Río	R-T28-HM	-	40,44
ES452MAR001481	Río Navea II	Río	R-T31-HM	-	8,93
ES452MAR001482	Río Navea III	Río	R-T31-HM	-	12,29
ES509MAR002342	Río Nocelo I	Río	R-T21-HM	-	11,59
ES509MAR002341	Río Nocelo II	Río	R-T21-HM	-	6,09
ES512MAR002440	Río Salas II	Río	R-T31-HM	-	10,47
ES414MAR000612	Río Salentinos II	Río	R-T25-HM	-	6,72
ES414MAR000560	Río Sil III	Río	R-T31-HM	-	15,74
ES414MAR000580	Río Sil IV	Río	R-T28-HM	-	23,96
ES425MAR001001	Río Sil V	Río	R-T28-HM	-	25,84
ES436MAR001130	Río Sil VI	Río	R-T28-HM	-	9,81
ES436MAR001180	Río Sil VII	Río	R-T28-HM	-	7,22
ES450MAR001450	Río Xares III	Río	R-T31-HM	-	11,58
ES438MAR001300	Embalse As Portas	Río (embalse)	E-T01	11,81	75,95
ES511MAR002400	Embalse das Conchas	Río (embalse)	E-T01	5,68	44,61
ES475MAR001890	Embalse de Albarelos	Río (embalse)	E-T01	2,77	39,17
ES441MAR001370	Embalse de Bao	Río (embalse)	E-T01	7,82	71,09
ES403MAR000450	Embalse de Belesar	Río (embalse)	E-T03	17,24	169,96
ES472MAR001850	Embalse de Castrelo	Río (embalse)	E-T03	8,50	65,43
ES440MAR001330	Embalse de Cenza	Río (embalse)	E-T01	2,47	11,49
ES452MAR001490	Embalse de Chandrexa de Queixa	Río (embalse)	E-T01	2,33	19,90
ES461MAR001620	Embalse de Edrada-Mao	Río (embalse)	E-T01	0,95	8,58
ES480MAR002120	Embalse de Frieira	Río (embalse)	E-T03	4,34	65,03
ES413MAR000550	Embalse de las Rozas	Río (embalse)	E-T07	1,53	12,31
ES461MAR001630	Embalse de Leboreiro	Río (embalse)	E-T01	0,57	8,28
ES511MAR002470	Embalse de Lindoso	Río (embalse)	E-T03	9,92	90,84
ES414MAR000600	Embalse de Matalavilla	Río (embalse)	E-T01	1,84	9,26
ES452MAR001510	Embalse de Montefurado	Río (embalse)	E-T03	0,65	19,66
ES430MAR000970	Embalse de Peñarrubia	Río (embalse)	E-T09	1,20	18,29
ES437MAR001260	Embalse de Pías o San Agustín	Río (embalse)	E-T01	0,65	7,27
ES450MAR001430	Embalse de Prada	Río (embalse)	E-T01	5,82	52,74
ES432MAR001090	Embalse de Pumares	Río (embalse)	E-T09	0,83	24,87
ES512MAR002430	Embalse de Salas	Río (embalse)	E-T01	4,69	25,70
ES457MAR001650	Embalse de San Estevo	Río (embalse)	E-T03	7,04	112,39
ES436MAR001190	Embalse de San Martiño	Río (embalse)	E-T03	1,67	23,43

Anexo III. Plan Hidrológico de la parte española de la DH del MIÑO-SIL (2015-2021)

CÓDIGO UE DE LA MASA DE AGUA (ES010MSPF+)	NOMBRE DE LA MASA DE AGUA	CATEGORÍA	CÓDIGO TIPOLOGÍA	SUPERFICIE (km ²)	LONGITUD (km)
ES465MAR001780	Embalse de San Pedro	Río (embalse)	E-T03	0,51	17,15
ES437MAR001240	Embalse de San Sebastián	Río (embalse)	E-T01	1,70	13,13
ES436MAR001170	Embalse de Santiago	Río (embalse)	E-T03	0,56	23,99
ES454MAR001550	Embalse de Sequeiros	Río (embalse)	E-T03	1,14	25,95
ES410MAR001790	Embalse de Velle	Río (embalse)	E-T03	2,34	42,29
ES464MAR001690	Embalse de Vilasouto	Río (embalse)	E-T07	1,06	11,24
ES414MAR000650	Embalse del Bárcena	Río (embalse)	E-T01	9,53	32,31
ES408MAR000480	Embalse Os Peares	Río (embalse)	E-T03	4,84	58,26

Apéndice 2.2.6. Masas de agua superficial artificiales categoría lago.

CÓDIGO UE DE LA MASA DE AGUA	NOMBRE DE LA MASA DE AGUA	CÓDIGO TIPOLOGÍA	SUPERFICIE (km ²)
ES010MSPFES386MAL000010	Lago Guitiriz o San Xoan	E-T01	0,03
ES010MSPFES432MAL000020	Lago de Campañana	E-T07	0,97

Apéndice 2.2.7. Masas de agua superficial transfronterizas.

Entre las masas de agua definidas previamente, tienen la consideración de masas de agua transfronterizas de la Demarcación Hidrográfica Internacional del Miño-Sil, de acuerdo con la definición recogida en el artículo 1.1.c) del Convenio sobre cooperación para la protección y el aprovechamiento sostenible de las aguas de las cuencas hidrográficas hispano-portuguesas, hecho «ad referéndum» en Albufeira el 30 de noviembre de 1998, todas las masas de agua superficial que señalan, atraviesan o se encuentran situadas en las fronteras entre España y Portugal; en el caso que desemboquen directamente en el mar, el límite de dichas aguas es el establecido convencionalmente entre las Partes.

CÓDIGO DE LA MASA DE AGUA (ESPAÑA)	CÓDIGO DE LA MASA DE AGUA (PORTUGAL)	CARÁCTER	NOMBRE DE LA MASA DE AGUA (ESPAÑA)	CATEGORÍA	NATURALEZA
ES000MAC000020	PTCOST20	Fronteriza	Internacional Miño	COSTERA	NATURAL
ES491MAR002140	PT01MIN0001I	Fronteriza	Río Trancoso	RÍO	NATURAL
ES494MAR002260	PT01MIN0006I	Fronteriza	Río Miño VIII	RÍO	MUY MODIFICADO
ES501MAT000240	PT01MIN0014I	Fronteriza	Río Miño IX	RÍO	NATURAL
ES503MAT000250	PT01MIN0016I	Fronteriza	Río Miño X	RÍO	NATURAL
ES503MAT000260	PT01MIN0018	Fronteriza	Estuario del Miño_tramo2	TRANSICIÓN	NATURAL
ES505MAT000270	PT01MIN0023	Fronteriza	Estuario del Miño_tramo1	TRANSICIÓN	NATURAL
ES511MAR002470	PT01LIM0028	Transfronteriza	Embalse de Lindoso	RÍO	MUY MODIFICADO
ES512MAR002430	PT01LIM0060	Transfronteriza	Embalse de Salas	RÍO	MUY MODIFICADO
ES513MAR002490	PT01LIM0024I	Fronteriza	Río Laboreiro	RÍO	NATURAL

Anexo III. Plan Hidrológico de la parte española de la DH del MIÑO-SIL (2015-2021)

APÉNDICE 3. INDICADORES, LÍMITES DE CAMBIO DE CLASE PARA LOS ELEMENTOS DE CALIDAD DE LAS MASAS DE AGUA SUPERFICIAL Y REQUISITOS ADICIONALES

Apéndice 3.1. Indicadores para la evaluación del estado de las masas de agua de la categoría río (excepto embalses) adicionales a los previstos en el RD 817/2015.

	TIPO DE ELEMENTO DE CALIDAD	ELEMENTO DE CALIDAD	INDICADOR	ACRÓNIMO
Estado ecológico	Biológico	Fauna ictiológica	Índice de integridad biótica de peces	IBIMED
	Hidromorfológico	Régimen hidrológico	Caudal ecológico	
			Índices de alteración hidrológica	
			Conexión con las aguas subterráneas	
		Continuidad del río	Longitud media libre de barreras artificiales	
			Tipología de las barreras	
	Condiciones morfológicas	Índice de hábitat fluvial	IHF	
	Químicos y físico-químicos generales	Condiciones generales: Condiciones de oxigenación	DBO ₅ (mgO ₂ /L)	
		Condiciones generales: Salinidad	Conductividad eléctrica a 20°C media (µS/cm)	
			Opcional: dureza total, cloruros y sulfatos	
		Condiciones generales: Estado de acidificación	Opcional: alcalinidad (mg CaCO ₃ /L)	
	Condiciones generales: Nutrientes	Opcional: Nitrógeno total y Fósforo total (mg/L)		
	Sustancias individuales	Contaminantes específicos	Sustancias preferentes del anexo V del Real Decreto 817/2015, de 11 de septiembre.	

Apéndice 3.2. Indicadores para la evaluación del estado de las masas de agua de la categoría lago (excepto embalses) adicionales a los previstos en el RD 817/2015.

	TIPO DE ELEMENTO DE CALIDAD	ELEMENTO DE CALIDAD	INDICADOR
Estado ecológico	Biológicos	Composición, abundancia y biomasa de fitoplancton	Porcentaje de cianobacterias (%)
		Composición y abundancia de otra flora acuática ⁽¹⁾	Presencia/ausencia de macrófitos introducidos
		Fauna bentónica de invertebrados	Índice de Shannon
			Riqueza taxonómica
	Hidromorfológicos	Fauna ictiológica	Proporción de individuos de especies autóctonas
		Régimen hidrológico	Requerimiento hídrico ambiental
			Fluctuación del nivel
		Condiciones morfológicas	Variación media de la profundidad Indicador de vegetación ribereña
	Químicos y físico-químicos generales	Condiciones generales: Condiciones térmicas	Temperatura del agua (°C)
		Condiciones generales: Condiciones oxigenación	Oxígeno disuelto (mg/L)
			Tasa de saturación del oxígeno (%)
		Condiciones generales: Salinidad	Conductividad eléctrica a 20°C (µS/cm)
		Condiciones generales: Estado de acidificación	Alcalinidad (mg CaCO ₃ /L)
		Condiciones generales: Nutrientes	Amonio total (mg NH ₄ ⁺ /L)
			Nitratos (mg NO ₃ ⁻ /L)
	Fosfatos (mg PO ₄ ³⁻ /L)		
	Sustancias individuales	Contaminantes específicos	Opcional: Nitrógeno total y Fósforo total (mg/L) Sustancias preferentes del anexo V del Real Decreto 817/2015, de 11 de septiembre.

⁽¹⁾ Para la combinación de los indicadores se aplicará el Protocolo de laboratorio y cálculo de métricas de otro tipo de flora acuática (macrófitos) en lagos. Código: OFALAM-2013.

Anexo III. Plan Hidrológico de la parte española de la DH del MIÑO-SIL (2015-2021)

Apéndice 3.3. Indicadores para la evaluación del estado de las masas de agua de la categoría aguas de transición, adicionales a los previstos en el RD 817/2015.

	TIPO DE ELEMENTO DE CALIDAD	ELEMENTO DE CALIDAD	INDICADOR	ACRÓNIMO	
Estado ecológico	Biológicos	Flora acuática: Macroalgas	Recubrimiento Cobertura de macroalgas oportunistas	CMO	
		Flora acuática: Angiospermas	Recubrimiento		
		Peces	Índice de calidad ecológica para peces	CEP	
		Fauna bentónica de invertebrados	Índice multimétrico específico del tipo		
	Hidromorfológicos	Condiciones morfológicas	Variación de la profundidad		
			Porcentaje de la superficie con sustrato blando		
			Superficie de la zona intermareal		
		Régimen de mareas	Caudal ecológico o necesidades hídricas		
			Tiempo de residencia		
			Exposición al oleaje		
	Químicos y físico-químicos generales	Condiciones generales: Transparencia	Sólidos en suspensión (mg/L)		
			Turbidez (NTU)		
			Profundidad disco de Secchi (m)		
		Condiciones generales: Condiciones térmicas	Temperatura del agua (°C)		
		Condiciones generales: Condiciones oxigenación	Oxígeno disuelto (mg/L)		
			Tasa de saturación del oxígeno (%)		
		Condiciones generales: Salinidad	Salinidad UPS (mg/L)		
	Condiciones generales: Nutrientes	Nitratos + nitritos (mg/L)			
		Fósforo reactivo soluble (µg/L)		Fósforo	
Sustancias individuales	Contaminantes específicos	Sustancias preferentes del anexo V del Real Decreto 817/2015, de 11 de septiembre.			

Apéndice 3.4. Indicadores para la evaluación del estado de las masas de agua costeras, adicionales a los previstos en el RD 817/2015.

	TIPO DE ELEMENTO DE CALIDAD	ELEMENTO DE CALIDAD	INDICADOR	ACRÓNIMO	
Estado ecológico	Biológicos	Fitoplancton	Recuento de células por taxones		
		Flora acuática: Angiospermas	Recubrimiento		
		Fauna bentónica de invertebrados	Índice multimétrico específico del tipo	METI	
	Hidromorfológicos	Condiciones morfológicas	Pendiente media, características granulométricas (D50)		
			Profundidad máxima y mínima		PMVE-BMVE
		Régimen de mareas	Anchura de la zona intermareal entre la pleamar viva equinoccial (PMVE) y la bajamar viva equinoccial (BMVE)		
			Grado de exposición al oleaje		
			Velocidad de las corrientes dominantes		
			Dirección de las corrientes dominantes		
	Químicos y físico-químicos generales	Condiciones generales: transparencia	Sólidos en suspensión		
			Turbidez (NTU)		
			Profundidad disco de Secchi (m)		
		Condiciones generales: Condiciones térmicas	Temperatura del agua (°C)		
Condiciones generales: Condiciones oxigenación	Oxígeno disuelto (mg/L)				
		Tasa de saturación del oxígeno (%)			

Anexo III. Plan Hidrológico de la parte española de la DH del MIÑO-SIL (2015-2021)

	TIPO DE ELEMENTO DE CALIDAD	ELEMENTO DE CALIDAD	INDICADOR	ACRÓNIMO
		Condiciones generales: Salinidad	Salinidad UPS (mg/L)	
		Condiciones generales: Nutrientes	Nitrógeno total ($\mu\text{mol N/L}$)	
			Nitratos + nitritos ($\mu\text{mol/L}$)	
			Nitrógeno inorgánico disuelto ($\mu\text{mol/L}$)	DIN
			Fósforo total ($\mu\text{mol/L}$)	
		Fósforo reactivo soluble ($\mu\text{mol/L}$)		
	Sustancias individuales	Contaminantes específicos	Sustancias preferentes del anexo V del Real Decreto 817/2015, de 11 de septiembre.	

Apéndice 3.5. Indicadores para la evaluación del estado de las masas de agua artificiales y muy modificadas asimilables a lagos (embalses) adicionales a los previstos en el RD 817/2015.

	TIPO DE ELEMENTO DE CALIDAD	ELEMENTO DE CALIDAD	INDICADOR	
Potencial ecológico	Hidromorfológicos	Régimen hidrológico	Aporte de caudal medio	
			Salidas del embalse	
			Variación de volumen interanual	
			Nivel de agua medio	
			Tiempo de permanencia	
		Condiciones morfológicas	Variación media de la profundidad	
	Químicos y físico-químicos generales	Condiciones generales: Transparencia	Profundidad de visión del disco de Secchi (m)	
			Condiciones generales: Condiciones térmicas	Temperatura del agua ($^{\circ}\text{C}$)
			Condiciones generales: Condiciones oxigenación	Oxígeno disuelto (mg/L)
			Condiciones generales: Salinidad	Tasa de saturación del oxígeno (%)
			Condiciones generales: Estado de acidificación	Conductividad eléctrica a 20°C ($\mu\text{S/cm}$)
				pH
				Alcalinidad (mg CaCO_3/L)
				Amonio total (mg NH_4/L)
				Nitratos (mg NO_3/L)
				Fosfatos (mg PO_4/L)
	Opcional: Nitrógeno total, Nitrógeno Kjeldahl y Fósforo total (mg/L)			
Sustancias individuales	Contaminantes específicos	Sustancias preferentes del anexo V del Real Decreto 817/2015, de 11 de septiembre.		

Apéndice 3.6. Condiciones de referencia y límites de cambio de clase de estado para los indicadores de los elementos de calidad de ríos naturales, adicionales a los previstos en el RD 817/2015. Son también aplicables como límites de cambio de clase de potencial para ríos muy modificados (excepto embalses).

TIPO DE ELEMENTO DE CALIDAD	ELEMENTO DE CALIDAD	INDICADOR	UNIDAD	CÓDIGO TIPOS	CR/CET	LÍMITES CAMBIO CLASE ⁽²⁾	
						MB/BUE	BUE/MOD
Hidromorfológico	Condiciones morfológicas	IHF		R-TXX, R-TXX-HM (todos)	66	60 (0,91)	
Químicos y físico-químicos generales	Condiciones generales: Oxigenación	DBO_5 ⁽¹⁾	mg/L	R-TXX, R-TXX-HM (todos)		3	5
	Condiciones generales: Salinidad	Conductividad eléctrica a 20°C de media	$\mu\text{S/cm}$	R-T21, R-T21-HM	40	100	<300
				R-T25, R-T25-HM	30	100	<350
				R-T26, R-T26-HM	230	<300	<450
				R-T27	60		<300
				R-T28, R-T28-HM	130	<200	<300
R-T30	80	<150	<300				

Anexo III. Plan Hidrológico de la parte española de la DH del MIÑO-SIL (2015-2021)

TIPO DE ELEMENTO DE CALIDAD	ELEMENTO DE CALIDAD	INDICADOR	UNIDAD	CÓDIGO TIPOS	CR/CET	LÍMITES CAMBIO CLASE ⁽²⁾	
						MB/BUE	BUE/MOD
				R-T31, R-T31-HM	100	<150	<300
	Condiciones generales: Nutrientes	Fósforo total ⁽¹⁾	mg/L	R-TXX, R-TXX-HM (todos)		0,1	0,4

CR: Condición de Referencia; CET: Condición específica del tipo; MB: Muy bueno; BUE: Bueno; MOD: Moderado.

⁽¹⁾ Para estos indicadores físico-químicos generales no se dispone de condiciones de referencia ni de una variación de los rangos correspondientes al buen estado por tipología. Los valores límite se refieren a valor medio anual.

⁽²⁾ Para indicador hidromorfológico: valor límite (entre paréntesis RCE). Para físico-químicos: valores límite de concentración

Apéndice 3.7. Condiciones de referencia y límites de cambio de clase de estado para los indicadores de los elementos de calidad de aguas de transición, adicionales a los previstos en el RD 817/2015.

TIPO DE ELEMENTO DE CALIDAD	ELEMENTO DE CALIDAD	INDICADOR	UNIDAD	CÓDIGO TIPO	CR/CET	LÍMITES CAMBIO DE CLASE VALORES LÍMITE (RCE)	
						MB/BUE	BUE/MOD
Químicos y físico-químicos generales	Condiciones generales: Transparencia	Sólidos en suspensión	mg/L	AT-T08	12	15 (0,8)	18,5 (0,65)
		Turbidez	NTU	AT-T08	8	10 (0,8)	12,3 (0,65)
	Condiciones generales: Oxigenación	Saturación de Oxígeno	%	AT-T08	81	67,23 (0,83)	54,27 (0,67)

CR: Condición de Referencia; CET: Condición específica del tipo; MB: Muy bueno; BUE: Bueno; MOD: Moderado

Apéndice 3.8. Condiciones de referencia y límites de cambio de clase de estado para los indicadores de los elementos de calidad de aguas costeras, adicionales a los previstos en el RD 817/2015.

TIPO DE ELEMENTO DE CALIDAD	ELEMENTO DE CALIDAD	INDICADOR	UNIDAD	CÓDIGO TIPO	CR/CET	LÍMITES CAMBIO CLASE ⁽¹⁾	
						MB/BUE	BUE/MOD
Biológicos	Fauna bentónica de invertebrados	BOPA		AC-T17		0,78	0,44
Químicos y físico-químicos generales	Condiciones generales: Transparencia	Sólidos en suspensión	mg/L	AC-T17	6	7,5 (0,8)	9,2 (0,65)
		Turbidez	NTU	AC-T17	2	2,5 (0,8)	3,1 (0,65)
	Condiciones generales: Oxigenación	Saturación de Oxígeno	%	AC-T17	81	67,23 (0,83)	54,27 (0,67)
	Condiciones generales: Nutrientes	Nitratos	μmol/L	AC-T17	8,17	9,84	12,19
		Nitritos	μmol/L	AC-T17	0,7	0,84	1,04
		Amonio	μmol/L	AC-T17	2,19	2,64	3,27
		DIN (Nitrógeno inorgánico disuelto)	μmol/L	AC-T17	10,39	12,52	15,51
Fosfatos	μmol/L	AC-T17	0,65	0,78	0,97		

CR: Condición de Referencia; CET: Condición específica del tipo; MB: Muy bueno; BUE: Bueno; MOD: Moderado

⁽¹⁾ Valores límite (entre paréntesis RCE)

Apéndice 3.9. Límites de cambio de clase para los indicadores de los elementos de calidad de masas de agua muy modificadas y artificiales asimilables a lagos (embalses), adicionales a los previstos en el RD 817/2015.

TIPO DE ELEMENTO DE CALIDAD	ELEMENTO DE CALIDAD	INDICADOR	UNIDAD	CÓDIGO TIPOS	LÍMITE CAMBIO CLASE (CONCENTRACIÓN)
					BUE-SUP/MOD
Químicos y físico-químicos generales	Condiciones generales: Nutrientes	Amonio Total	mg/L	E-T01, E-T03, E-T07, E-T09	0,5
		Nitratos	mg/L	E-T01, E-T03, E-T07, E-T09	20
		Fósforo total	mg P/L	E-T01, E-T03, E-T07, E-T09	0,08
		Fosfatos	mg PO ₄ ³⁻ /L	E-T01, E-T03, E-T07, E-T09	0,05

SUP: Superior; BUE: Bueno; MOD: Moderado

Anexo III. Plan Hidrológico de la parte española de la DH del MIÑO-SIL (2015-2021)

Apéndice 3.10. Condiciones de referencia y límites de cambio de clase de potencial ecológico para los indicadores de los elementos de calidad de masas de agua de la categoría río muy modificadas (excepto embalses).

TIPO DE ELEMENTO DE CALIDAD	ELEMENTO DE CALIDAD	INDICADOR	CÓDIGO TIPO	CR/CET	LÍMITE CAMBIO DE CLASE ⁽¹⁾			
					MAX/BUE	BUE/MOD	MOD/DEF	DEF/MAL
Biológicos	Macroinvertebrados	Multimétrico de tipo específico	R-T21-HM	6,026	5,3	3,61 (0,6)		
			R-T25-HM	6,026	5,3	3,61(0,6)		
			R-T28-HM	6,182	5,44	3,71 (0,6)		
			R-T31-HM	5,98	5,26	3,59 (0,6)		
	IBMWP	R-T25-HM	217	(0,71)	(0,44)	(0,26)	(0,11)	
		R-T26-HM	204	(0,88)	(0,53)	(0,31)	(0,13)	
	Otra flora acuática: Macrófitos	IBMR	R-T26-HM	11,5	(0,97)	(0,73)	(0,48)	(0,24)

MAX: Máximo; BUE: Bueno; MOD: Moderado; DEF: Deficiente; MAL: Malo.

⁽¹⁾ Valores límite (entre paréntesis RCE).

Apéndice 3.11 Objetivos específicos adicionales en zonas de captación de agua destinada a la producción de agua de consumo humano.

PARÁMETRO	UNIDAD	TIPO A1		TIPO A2		TIPO A3	
		I	G	I	G	I	G
pH	-	-	6,5-8,5	-	5,5-9	-	5,5-9
Color	mg/Escala Pt	20 (O)	-	100 (O)	-	200 (O)	-
Sólidos en suspensión	mg/L	-	25	-	-	-	-
Temperatura	°C	25 (O)	-	25 (O)	-	25 (O)	-
Conductividad a 20 °C	µS/cm	-	1.000	-	1.000	-	1000
Nitratos (*)	mg/L NO ₃	50 (O)	-	50 (O)	-	50 (O)	-
Fluoruros (1)	mg/L F	1,5	-	-	0,7/1,7	-	0,7/1,7
Hierro disuelto	mg/L Fe	0,3	-	2	-	-	1
Manganeso	mg/L Mn	-	0,05	-	0,1	-	1
Cobre	mg/L Cu	0,05 (O)	-	-	0,05	-	1
Zinc	mg/L Zn	3	-	5	-	5	-
Boro	mg/L B	-	1	-	1	-	1
Arsénico	mg/L As	0,05	-	0,05	-	0,1	-
Cadmio	mg/L Cd	0,005	-	0,005	-	0,005	-
Cromo total	mg/L Cr	0,05	-	0,05	-	0,05	-
Plomo	mg/L Pb	0,05	-	0,05	-	0,05	-
Selenio	mg/L Se	0,01	-	0,01	-	0,01	-
Mercurio	mg/L Hg	0,001	-	0,001	-	0,001	-
Bario	mg/L Ba	0,1	-	1	-	1	-
Cianuros	mg/L CN	0,05	-	0,05	-	0,05	-
Sulfatos (**)	mg/L SO ₄	250	-	250 (O)	-	250 (O)	-
Cloruros (**)	mg/L Cl	-	200	-	200	-	200
Detergentes	mg/L (lauril-sulfato)	-	0,2	-	0,2	-	0,5
Fosfatos (*) (2)	mg/L P ₂ O ₅	-	0,4	-	0,7	-	0,7
Fenoles	mg/L C ₆ H ₅ OH	0,001	-	0,005	-	0,1	-
Hidrocarburos disueltos o emulsionados (tras extracción en éter de petróleo)	mg/L	0,05	-	0,2	-	1	-

Anexo III. Plan Hidrológico de la parte española de la DH del MIÑO-SIL (2015-2021)

PARÁMETRO	UNIDAD	TIPO A1		TIPO A2		TIPO A3	
		I	G	I	G	I	G
Carburos aromáticos policíclicos	mg/L	0,0002	-	0,0002	-	0,001	-
Plaguicidas totales	mg/L	0,001	-	0,0025	-	0,005	-
DQO (*)	mg/L O ₂	-	-	-	-	-	30
Oxígeno disuelto (*)	% satur	-	70	-	50	-	30
DBO ₅ (*)	mg/L O ₂	-	3	-	5	-	7
Nitrógeno Kjeldahl	mg/L N	-	1	-	2	-	3
Amoniaco	mg/L NH ₄	-	0,05	1,5	-	4 (O)	-
Sustancias extraíbles con cloroformo	mg/L SEC	-	0,1	-	0,2	-	0,5
Coliformes totales a 37 °C	UFC/100 mL	-	50	-	5.000	-	50.000
Coliformes fecales	UFC/100 mL	-	20	-	2.000	-	20.000
Estreptococos fecales	UFC/100 mL	-	20	-	1.000	-	10.000
Salmonellas	-	Ausente en 5.000 mL	-	Ausente en 1.000 mL	-	-	-

I: Imperativo

G: Guía

(O): Los límites señalados podrán ampliarse por condiciones meteorológicas o geográficas excepcionales.

(1): Los valores indicados constituyen los límites superiores determinados en función de la temperatura media anual (temperatura elevada y temperatura baja).

(2): Se incluye este parámetro para cumplir los requisitos ecológicos de determinados medios.

(*): Los límites señalados podrán ampliarse en lagos de profundidad no superior a 20 m cuya renovación hídrica necesita más de un año y no reciben vertidos directos de aguas residuales.

(**): Salvo que no existan aguas más aptas para el consumo.

APÉNDICE 4. MASAS DE AGUA SUBTERRÁNEA

Apéndice 4.1. Identificación de masas de agua subterránea.

CÓDIGO DE LA MASA DE AGUA	NOMBRE DE LA MASA DE AGUA	SUPERFICIE (km ²)	HORIZONTE
ES010MSBT011.001	Cuenca alta del Miño	4.676,88	Superior (Acuífero no confinado)
ES010MSBT011.002	Cuenca baja del Miño	4.474,88	Superior (Acuífero no confinado)
ES010MSBT011.003	Cuenca del Sil	7.787,36	Superior (Acuífero no confinado)
ES010MSBT011.004	Cubeta del Bierzo	188,28	Superior (Acuífero no confinado)
ES010MSBT011.005	Aluvial del Bajo Miño	202,52	Superior (Acuífero no confinado)
ES010MSBT011.006	Xinzo de Limia	252,06	Superior (Acuífero no confinado)

APÉNDICE 5. USOS DEL AGUA

Siguiendo la clasificación prevista en el artículo 49 bis del Real Decreto 849/1986, de 11 de abril, por el que se aprueba el Reglamento del Dominio Público Hidráulico, y a los efectos de lo estipulado en el artículo 12 del Reglamento de la Planificación Hidrológica, el presente Plan Hidrológico considera la existencia de los siguientes usos del agua para la parte española de la Demarcación Hidrográfica del Miño-Sil:

Anexo III. Plan Hidrológico de la parte española de la DH del MIÑO-SIL (2015-2021)

ARTÍCULO 49.BIS DEL REGLAMENTO DEL DOMINIO PÚBLICO HIDRÁULICO	PLAN HIDROLÓGICO
Uso destinado al abastecimiento	Uso destinado al abastecimiento de núcleos urbanos
	Uso destinado a otros abastecimientos fuera de los núcleos urbanos
Usos agropecuarios	Regadíos
	Ganadería
	Otros usos agrarios
Usos industriales para producción de energía eléctrica	Centrales hidroeléctricas y de fuerza motriz
	Centrales térmicas renovables: termosolares y biomasa
	Centrales térmicas no renovables: nucleares, carbón y ciclo combinado
Otros usos industriales	Industrias productoras de bienes de consumo
	Industrias del ocio y del turismo
	Industrias extractivas
Acuicultura	Acuicultura
Usos recreativos	Usos recreativos
Navegación y transporte acuático	Navegación y transporte acuático
Otros usos	Otros usos ambientales
	Otros usos no ambientales

APÉNDICE 6. CAUDALES ECOLÓGICOS

Apéndice 6.1. Caudales ecológicos mínimos (valores en m³/s).

CÓDIGO MASA	NOMBRE MASA	OCTUBRE-DICIEMBRE	ENERO-MARZO	ABRIL-JUNIO	JULIO-SEPTIEMBRE
ES372MAR000010	Río Miño I	0,36	0,80	0,73	0,24
ES372MAR000020	Río Pequeno I	0,12	0,22	0,27	0,09
ES372MAR000051	Río Miño III	1,23	2,44	2,52	0,86
ES372MAR000052	Río Miño II	0,82	1,77	1,79	0,57
ES375MAR000030	Río Azumara	0,28	0,60	0,59	0,21
ES377MAR000040	Río Anllo	0,31	0,53	0,56	0,22
ES378MAR000060	Río Lea	0,25	0,53	0,60	0,21
ES378MAR000220	Río Miño IV	4,66	9,02	8,18	2,94
ES378MAR000221	Río Miño V	5,57	12,19	9,78	3,52
ES378MAR000222	Río Miño VI	5,78	12,55	10,10	3,67
ES378MAR000223	Río Miño VII	6,33	14,12	11,05	4,08
ES381MAR000070	Río Tamoga I	0,24	0,42	0,53	0,19
ES381MAR000080	Río Tamoga II	0,40	0,76	0,90	0,29
ES383MAR000090	Río Trimaz	0,28	0,63	0,49	0,18
ES383MAR000100	Río Ladra I	0,16	0,26	0,34	0,11
ES384MAR000110	Río Labrada	0,36	0,77	0,62	0,23
ES385MAR000120	Río Ladra II	2,03	4,24	3,39	1,27
ES386MAL000010	Lago Guitiriz o San Xoan	0,00	0,01	0,00	0,00
ES386MAR000130	Río Roca	0,16	0,35	0,29	0,10
ES386MAR000140	Río Ladroil	0,29	0,59	0,46	0,18
ES386MAR000150	Río Parga	0,26	0,53	0,43	0,16
ES388MAR000160	Arroyo de Santa Marta	0,09	0,21	0,21	0,08
ES389MAR000170	Ríos Narla y Lodoso	0,35	0,73	0,58	0,20
ES389MAR000180	Río Narla	0,51	1,09	0,88	0,30
ES390MAR000190	Río Fervedoira	0,09	0,16	0,17	0,07
ES390MAR000200	Río Mera	0,14	0,34	0,27	0,10
ES391MAR000210	Río Chamoso	0,33	0,80	0,68	0,26
ES392MAR000230	Arroyo de Villamouré	0,08	0,20	0,17	0,07
ES393MAR000240	Río Neira I	0,30	0,63	0,49	0,21
ES393MAR000260	Río Neira II y Río Sarria	1,80	3,36	2,59	1,21
ES395MAR000250	Arroyo de Armea	0,11	0,21	0,16	0,08
ES396MAR000270	Río Sarria	0,34	0,60	0,44	0,23

Anexo III. Plan Hidrológico de la parte española de la DH del MIÑO-SIL (2015-2021)

CÓDIGO MASA	NOMBRE MASA	OCTUBRE-DICIEMBRE	ENERO-MARZO	ABRIL-JUNIO	JULIO-SEPTIEMBRE
ES397MAR000280	Río Pequeno II	0,10	0,25	0,21	0,08
ES398MAR000290	Río Do Ferreiros	0,09	0,18	0,15	0,07
ES400MAR000300	Río Tordea II	0,50	1,19	0,88	0,33
ES400MAR000310	Río Tordea I	0,34	0,82	0,60	0,23
ES400MAR000320	Río Mazadan	0,09	0,21	0,20	0,06
ES402MAR000330	Río Neira III	2,44	4,82	3,61	1,60
ES403MAR000340	Río Ferreira I	0,28	0,70	0,51	0,19
ES403MAR000350	Río Ferreira II	0,59	1,43	1,03	0,40
ES403MAR000360	Rego de Samai	0,04	0,10	0,07	0,03
ES403MAR000370	Río Lavadoiro	0,07	0,20	0,14	0,05
ES403MAR000380	Río Irixe	0,06	0,15	0,11	0,04
ES403MAR000450	Embalse de Belesar	11,12	24,29	18,47	7,30
ES404MAR000390	Río Ferreira de Zamoelle	0,12	0,25	0,20	0,08
ES404MAR000400	Río Loio	0,23	0,46	0,42	0,16
ES405MAR000410	Río Moreda	0,10	0,24	0,23	0,07
ES406MAR000420	Rego Ponte de Enviande	0,07	0,17	0,16	0,05
ES406MAR000430	Río Ponte Lama	0,05	0,14	0,13	0,04
ES407MAR000440	Río Sardineira	0,19	0,37	0,34	0,13
ES408MAR000480	Embalse Os Peares	11,81	25,71	19,55	7,74
ES409MAR000460	Río Asma	0,21	0,41	0,37	0,13
ES410MAR000470	Rego de Fondos	0,05	0,11	0,10	0,03
ES410MAR000490	Río Búbal	0,20	0,39	0,36	0,14
ES410MAR001790	Embalse de Velle	53,63	80,30	63,25	39,44
ES412MAR000500	Río Sil I	0,36	0,67	0,51	0,27
ES412MAR000510	Río Sil II	0,77	1,35	1,01	0,55
ES412MAR000520	Río de Sosas	0,11	0,17	0,13	0,07
ES412MAR000530	Río Bayo	0,23	0,37	0,29	0,16
ES413MAR000540	Arroyo de Caboalles	0,37	0,65	0,45	0,27
ES413MAR000550	Embalse de las Rozas	1,28	2,28	1,63	0,91
ES414MAR000560	Río Sil III	1,70	3,07	2,15	1,23
ES414MAR000570	Río Valdeprado	0,14	0,24	0,17	0,11
ES414MAR000580	Río Sil IV	2,66	4,93	3,54	2,00
ES414MAR000590	Arroyo de Valseco	0,21	0,31	0,25	0,16
ES414MAR000600	Embalse de Matalavilla	0,24	0,36	0,29	0,18
ES414MAR000611	Río Salentinos I	0,12	0,20	0,14	0,09
ES414MAR000612	Río Salentinos II	0,38	0,61	0,46	0,29
ES414MAR000620	Río Primout	0,17	0,29	0,24	0,13
ES414MAR000630	Río Velasco	0,05	0,11	0,12	0,06
ES414MAR000640	Arroyo de Castro	0,04	0,13	0,14	0,06
ES414MAR000650	Embalse del Bárcena	2,85	5,33	3,96	2,24
ES414MAR000770	Fuente del Azufre	4,79	9,66	7,86	4,38
ES414MAR000780	Río Boeza IV	1,94	4,15	3,83	2,11
ES415MAR000660	Río Boeza I	0,15	0,22	0,19	0,12
ES415MAR000670	Río Boeza II	0,45	0,83	0,65	0,40
ES418MAR000680	Río Tremor	0,45	0,92	0,83	0,45
ES418MAR000690	Arroyo del Rial	0,12	0,25	0,24	0,14
ES418MAR000710	Río Boeza III	1,89	4,06	3,70	2,04
ES419MAR000700	Arroyo de Noceda	0,17	0,40	0,38	0,21
ES419MAR000720	Arroyo de Pradoluengo	0,02	0,07	0,08	0,03
ES419MAR000730	Arroyo de la Reguera	0,03	0,12	0,14	0,06
ES419MAR000740	Arroyo de las Tejedas	0,12	0,26	0,25	0,14
ES420MAR000750	Río Meruelo	0,24	0,50	0,51	0,28
ES422MAR000760	Río Valdúeza	0,17	0,39	0,37	0,20
ES423MAR000790	Río Cúa I	0,37	0,65	0,43	0,28
ES423MAR000800	Arroyo de Anllarinos	0,15	0,24	0,19	0,13
ES423MAR000810	Arroyo de Fresnedelo	0,10	0,19	0,13	0,08
ES423MAR000820	Arroyo Arribas Aguas	0,06	0,13	0,12	0,07
ES423MAR000861	Río Ancares II	0,46	0,76	0,50	0,33

Anexo III. Plan Hidrológico de la parte española de la DH del MIÑO-SIL (2015-2021)

CÓDIGO MASA	NOMBRE MASA	OCTUBRE-DICIEMBRE	ENERO-MARZO	ABRIL-JUNIO	JULIO-SEPTIEMBRE
ES423MAR000862	Río Cúa II	0,88	1,32	1,03	0,67
ES423MAR000863	Río Cúa III	1,13	1,83	1,44	0,88
ES423MAR000864	Río Ancares III	0,69	1,18	0,80	0,52
ES424MAR000830	Río Ancares I	0,34	0,56	0,38	0,24
ES424MAR000840	Arroyo del Regato	0,07	0,16	0,11	0,06
ES424MAR000850	Arroyo del Regueiro	0,04	0,11	0,09	0,05
ES425MAR000870	Arroyo Vega de Rey	0,01	0,05	0,06	0,02
ES425MAR000880	Arroyo Reguera de Naraya	0,07	0,26	0,33	0,13
ES425MAR001001	Río Sil V	9,19	17,84	13,82	7,67
ES425MAR001002	Río Cúa IV	3,91	7,27	5,18	2,96
ES426MAR000890	Río Burbia I	0,49	0,96	0,55	0,34
ES426MAR000931	Río Burbia II	0,60	1,11	0,68	0,40
ES426MAR000932	Río Burbia III	1,64	3,03	2,07	1,23
ES427MAR000900	Río Valcarce I	0,40	0,69	0,47	0,29
ES427MAR000910	Río Barjas II	0,31	0,47	0,35	0,21
ES427MAR000920	Río Barjas I	0,21	0,34	0,24	0,14
ES428MAR000940	Arroyo del Couso	0,02	0,06	0,07	0,03
ES430MAR000970	Embalse de Peñarrubia	10,41	19,60	15,10	8,44
ES431MAR000951	Río Selmo I	0,16	0,26	0,17	0,11
ES431MAR000952	Río Selmo II	0,35	0,65	0,40	0,26
ES431MAR000960	Río Selmo III	0,77	1,23	0,85	0,54
ES432MAL000010	Lagos de Carucedo	0,07	0,17	0,18	0,09
ES432MAL000020	Lago de Campañana	0,00	0,01	0,02	0,01
ES432MAR000980	Arroyo de Valdeiro	0,06	0,13	0,14	0,07
ES432MAR000990	Arroyo del Balen	0,09	0,22	0,24	0,13
ES432MAR001090	Embalse de Pumares	12,21	22,58	18,39	10,23
ES433MAR001010	Río Cabrera II	2,32	3,11	3,09	1,98
ES433MAR001020	Río Benuza	0,17	0,23	0,24	0,16
ES433MAR001030	Arroyo de la Sierra	0,09	0,10	0,11	0,07
ES433MAR001040	Río Cabo I	0,08	0,08	0,10	0,07
ES433MAR001050	Río Silvan	0,21	0,28	0,26	0,18
ES433MAR001060	Río Cabo II	0,16	0,19	0,20	0,13
ES433MAR001070	Río Cabrera I	0,47	0,54	0,57	0,32
ES433MAR001080	Arroyo de Santa Eulalia	0,19	0,22	0,27	0,16
ES435MAR001100	Arroyo de San Xil	0,19	0,20	0,23	0,12
ES436MAR001110	Río Leira	0,20	0,26	0,22	0,15
ES436MAR001120	Río Entoma	0,22	0,31	0,29	0,20
ES436MAR001130	Río Sil VI	17,33	26,79	20,90	14,44
ES436MAR001140	Arroyo de Rubiana	0,08	0,12	0,10	0,07
ES436MAR001150	Rego Marinan	0,06	0,09	0,07	0,05
ES436MAR001160	Rego de San Xulian	0,08	0,11	0,08	0,06
ES436MAR001170	Embalse de Santiago	18,03	27,94	21,71	15,04
ES436MAR001180	Río Sil VII	18,44	28,56	22,17	15,39
ES436MAR001190	Embalse de San Martiño	18,34	28,40	22,06	15,30
ES436MAR001200	Rego de Candís	0,18	0,22	0,20	0,14
ES436MAR001211	Río Casaio I	0,59	0,68	0,66	0,39
ES436MAR001212	Río Casaio II	0,73	0,88	0,82	0,51
ES437MAR001220	Río Bibeí III	1,17	1,68	1,50	0,89
ES437MAR001230	Río Bibeí I	0,34	0,36	0,49	0,26
ES437MAR001240	Embalse de San Sebastián	0,54	0,60	0,74	0,40
ES437MAR001250	Río Bibeí II	0,63	0,72	0,86	0,48
ES437MAR001260	Embalse de Pías o San Agustín	0,66	0,78	0,90	0,50
ES437MAR001270	Arroyo de Barjacoba	0,11	0,11	0,13	0,08
ES438MAR001280	Río Camba I	1,23	1,54	1,25	0,85
ES438MAR001290	Rego da Ribeira Grande	0,26	0,25	0,21	0,15
ES438MAR001300	Embalse As Portas	0,86	1,06	0,85	0,57
ES438MAR001310	Arroyo de las Fragas	0,08	0,11	0,10	0,07

Anexo III. Plan Hidrológico de la parte española de la DH del MIÑO-SIL (2015-2021)

CÓDIGO MASA	NOMBRE MASA	OCTUBRE-DICIEMBRE	ENERO-MARZO	ABRIL-JUNIO	JULIO-SEPTIEMBRE
ES438MAR001320	Río Camba II	0,19	0,28	0,20	0,13
ES440MAR001330	Embalse de Cenza	0,11	0,13	0,13	0,08
ES440MAR001341	Río Conselo	0,19	0,23	0,21	0,14
ES440MAR001342	Río Conso II	0,49	0,64	0,53	0,36
ES440MAR001343	Río Conso I	0,23	0,29	0,24	0,17
ES441MAR001350	Rego de San Bernabé	0,10	0,18	0,17	0,11
ES441MAR001360	Río de San Miguel	0,15	0,21	0,17	0,12
ES441MAR001370	Embalse de Bao	3,46	4,77	3,97	2,51
ES443MAR001380	Río Xares I	0,65	0,84	0,80	0,49
ES446MAR001390	Arroyo de Matabois	0,05	0,10	0,10	0,06
ES446MAR001400	Río Xares II	0,71	0,90	0,85	0,53
ES447MAR001410	Río de Lorzas	0,12	0,17	0,15	0,10
ES450MAR001420	Rego de Riomaio	0,11	0,15	0,13	0,09
ES450MAR001430	Embalse de Prada	1,31	1,76	1,61	1,02
ES450MAR001450	Río Xares III	1,38	1,96	1,72	1,10
ES451MAR001440	Río Bibeí IV	5,96	8,23	6,62	4,32
ES451MAR001460	Río Cabalar	0,07	0,11	0,09	0,06
ES451MAR001470	Arroyo de San Lázaro	0,20	0,31	0,25	0,17
ES452MAR001481	Río Navea II	0,97	1,38	1,09	0,70
ES452MAR001482	Río Navea III	1,19	1,69	1,32	0,87
ES452MAR001490	Embalse de Chandrexa de Queixa	0,62	0,88	0,69	0,44
ES452MAR001500	Río Navea I	0,35	0,49	0,38	0,25
ES452MAR001510	Embalse de Montefurado	7,39	10,27	8,32	5,40
ES454MAR001530	Rego Quiroga	0,36	0,50	0,40	0,28
ES454MAR001540	Río Soldón	0,37	0,49	0,44	0,31
ES454MAR001550	Embalse de Sequeiros	26,79	41,07	30,96	21,26
ES455MAR001560	Río Lor I	0,51	0,68	0,57	0,38
ES456MAR001520	Río Lor II	1,72	2,29	1,87	1,28
ES456MAR001570	Río Lúzara	0,42	0,57	0,45	0,29
ES457MAR001580	Arroyo del Mazo	0,12	0,17	0,13	0,09
ES457MAR001650	Embalse de San Estevo	31,75	49,37	36,03	24,67
ES459MAR001590	Rego de Castoi	0,26	0,47	0,38	0,24
ES459MAR001600	Río Edo I	0,52	0,85	0,68	0,44
ES461MAR001610	Río Mao IV (afluente del Sil)	0,55	0,69	0,62	0,38
ES461MAR001620	Embalse de Edrada-Mao	0,17	0,26	0,23	0,15
ES461MAR001630	Embalse de Leboreiro	0,26	0,32	0,28	0,18
ES461MAR001640	Río Mao III (afluente del Sil)	0,23	0,28	0,25	0,16
ES463MAR001660	Río Cabe I	0,66	0,90	0,73	0,53
ES464MAR001670	Río Mao II	0,53	0,79	0,65	0,45
ES464MAR001680	Río Mao I	0,15	0,21	0,16	0,12
ES464MAR001690	Embalse de Vilasouto	0,22	0,31	0,23	0,17
ES464MAR001700	Rego do Val do Teixugo	0,05	0,10	0,12	0,08
ES464MAR001710	Río Cabe II	2,41	3,55	3,10	2,13
ES465MAR001720	Río Cinsa	0,20	0,39	0,39	0,24
ES465MAR001721	Río Barrantes	0,08	0,15	0,15	0,09
ES465MAR001730	Arroyo de Rioseco	0,08	0,16	0,16	0,10
ES465MAR001740	Río Carabelos	0,08	0,15	0,15	0,09
ES465MAR001750	Río Ferreiras	0,08	0,12	0,12	0,08
ES465MAR001760	Río de Monretán	0,11	0,22	0,22	0,14
ES465MAR001770	Río Cabe III	2,65	3,91	3,41	2,33
ES465MAR001780	Embalse de San Pedro	34,97	53,78	39,39	27,32
ES467MAR001800	Río da Barra	0,04	0,14	0,13	0,05
ES468MAR001810	Río Lonía	0,16	0,51	0,53	0,22
ES469MAR001820	Río Barbaña	0,17	0,61	0,64	0,26
ES472MAR001830	Río Barbantiño I	0,15	0,45	0,57	0,18
ES472MAR001840	Río Barbantiño II	0,19	0,58	0,67	0,22
ES472MAR001850	Embalse de Castrelo	57,14	83,71	66,44	41,56

Anexo III. Plan Hidrológico de la parte española de la DH del MIÑO-SIL (2015-2021)

CÓDIGO MASA	NOMBRE MASA	OCTUBRE-DICIEMBRE	ENERO-MARZO	ABRIL-JUNIO	JULIO-SEPTIEMBRE
ES473MAR001860	Río Puga	0,03	0,08	0,10	0,04
ES474MAR001870	Río Avia I	0,24	0,34	0,28	0,17
ES475MAR001880	Rego Cardelle I	0,20	0,38	0,34	0,18
ES475MAR001890	Embalse de Albarellos	0,70	1,08	0,93	0,56
ES476MAR001900	Río Baldeiras	0,13	0,17	0,15	0,09
ES477MAR001910	Río Viñao I	0,20	0,48	0,42	0,21
ES477MAR001920	Río Viñao II	0,30	0,66	0,60	0,33
ES479MAR001930	Río Arenteiro I	0,18	0,50	0,47	0,19
ES479MAR001940	Río Pedriña	0,04	0,12	0,11	0,05
ES479MAR001980	Río Avia II	1,08	1,76	1,58	0,95
ES479MAR001990	Río Arenteiro II	0,29	0,82	0,72	0,31
ES480MAR001950	Rego de Varon	0,05	0,16	0,14	0,06
ES480MAR001960	Río Avia III	1,58	3,03	2,82	1,61
ES480MAR001970	Arroyo de Carballeda	0,05	0,13	0,12	0,07
ES480MAR002120	Embalse de Frieira	64,20	97,14	74,34	47,48
		Volumen anual (hm ³)		3.700,00	
ES481MAR002000	Río Brull	0,05	0,10	0,09	0,06
ES481MAR002010	Río Cierves	0,10	0,17	0,16	0,09
ES482MAR002020	Río Tioira	0,20	0,45	0,39	0,18
ES482MAR002030	Río Maceda	0,11	0,26	0,25	0,12
ES482MAR002040	Río Arnoia I	0,29	0,55	0,46	0,25
ES482MAR002050	Río Orille	0,11	0,32	0,37	0,15
ES482MAR002080	Río Arnoia II	1,01	2,68	2,34	1,14
ES486MAR002060	Río do Gato	0,03	0,09	0,12	0,05
ES486MAR002070	Río Arnoia III	1,38	3,47	3,10	1,44
ES486MAR002090	Arroyo As Sellas	0,03	0,10	0,15	0,05
ES486MAR002100	Río Tuño	0,12	0,29	0,26	0,12
ES490MAR002111	Río Gorgua	0,08	0,13	0,12	0,08
ES490MAR002112	Río Deva IV	0,29	0,55	0,50	0,26
ES491MAR002140	Río Trancoso	0,07	0,09	0,08	0,06
ES493MAR002130	Río Ribadil	0,08	0,15	0,14	0,07
ES494MAR002150	Río Deva V	0,28	0,42	0,40	0,25
ES494MAR002260	Río Miño VIII	68,35	105,90	77,98	49,92
		Volumen Anual (hm ³):		3.950,57	
ES495MAR002160	Río Loveiro	0,05	0,11	0,10	0,05
ES495MAR002170	Río Termes	0,10	0,14	0,13	0,07
ES496MAR002180	Río Tea I	0,30	0,44	0,40	0,23
ES496MAR002190	Río Alen	0,08	0,10	0,09	0,05
ES496MAR002200	Río Xabriña	0,10	0,17	0,15	0,09
ES496MAR002210	Río Borbén	0,15	0,22	0,18	0,11
ES496MAR002220	Río Tea II	1,35	2,00	1,79	1,11
ES498MAR002230	Río Urna	0,15	0,29	0,26	0,14
ES500MAR002240	Río Tea III	1,38	2,09	1,89	1,16
ES501MAR002250	Río Caselas	0,05	0,13	0,12	0,05
ES502MAR002270	Río Louro III	0,12	0,20	0,16	0,11
ES502MAR002281	Río Louro II	0,25	0,43	0,35	0,24
ES502MAR002291	Río Louro I	0,51	0,86	0,68	0,46
ES503MAR002300	Río da Furnia	0,06	0,15	0,12	0,06
ES503MAR002310	Río Cereixo da Brina	0,09	0,20	0,15	0,09
ES504MAR002320	Río Carballo	0,19	0,40	0,31	0,20
ES507MAR002331	Río Limia I en Alta Limia	0,19	0,86	0,81	0,26
ES507MAR002332	Arroyo de Faramontaos	0,12	0,43	0,41	0,15
ES509MAR002341	Río Nocelo II	0,08	0,28	0,23	0,10
ES509MAR002342	Río Nocelo I	0,06	0,20	0,16	0,07
ES510MAR002350	Río de la Lagoa de Antela	0,11	0,63	0,62	0,15
ES510MAR002361	Río Limia IV	0,65	2,76	2,51	0,84
ES510MAR002362	Río Limia II	0,33	1,36	1,26	0,41
ES510MAR002363	Río Limia III en O'Toxal	0,58	2,59	2,37	0,76

Anexo III. Plan Hidrológico de la parte española de la DH del MIÑO-SIL (2015-2021)

CÓDIGO MASA	NOMBRE MASA	OCTUBRE-DICIEMBRE	ENERO-MARZO	ABRIL-JUNIO	JULIO-SEPTIEMBRE
ES511MAR002370	Río Bidueiro	0,05	0,22	0,21	0,07
ES511MAR002380	Río Cadones	0,11	0,29	0,25	0,11
ES511MAR002390	Río Firbeda	0,06	0,20	0,17	0,07
ES511MAR002400	Embalse das Conchas	0,92	3,44	3,10	1,10
ES511MAR002410	Río Grau	0,17	0,25	0,24	0,11
ES511MAR002470	Embalse de Lindoso	3,72	7,70	6,18	3,22
ES512MAR002420	Río Salas I	0,15	0,44	0,34	0,16
ES512MAR002430	Embalse de Salas	0,24	0,70	0,56	0,26
ES512MAR002440	Río Salas II	0,31	0,85	0,67	0,33
ES512MAR002450	Río Cabaleiro	0,07	0,14	0,13	0,07
ES513MAR002460	Río Pacín	0,21	0,29	0,29	0,13
ES513MAR002480	Río Caldo	0,14	0,24	0,23	0,11
ES513MAR002490	Río Laboreiro	0,34	0,48	0,18	0,07
ES501MAT000240	Río Miño IX	69,77	108,38	79,07	50,76
		Volumen Anual (hm³):		4.032,15	
ES503MAT000250	Río Miño X	70,34	109,42	79,64	51,16
		Volumen Anual (hm³):		4.074,06	
ES503MAT000260	Estuario del Miño_Tramo_2	70,78	109,95	80,05	51,41
		Volumen Anual (hm³):		4.099,72	
ES505MAT000270	Estuario del Miño_Tramo_1	72,21	112,81	81,10	51,94
		Volumen Anual (hm³):		4.167,29	

Apéndice 6.2. Caudales generadores.

MASA DE AGUA		CAUDAL GENERADOR (m³/s)	PERIODO DE RETORNO (años)	MES DE MÁXIMA FRECUENCIA
CÓDIGO	DENOMINACIÓN			
ES403MAR000450	Embalse de Belesar	1.008,00	3	ENERO
ES408MAR000480	Embalse Os Peares	1.062,00	3	FEBRERO
ES410MAR001790	Embalse de Velle	3.001,00	3	ENERO
ES413MAR000550	Embalse de las Rozas	111,00	3	OCTUBRE
ES414MAR000600	Embalse de Matalavilla	22,00	3	OCTUBRE
ES414MAR000650	Embalse del Bárcena	269,00	3	OCTUBRE
ES430MAR000970	Embalse de Peñarrubia	879,00	3	OCTUBRE
ES432MAR001090	Embalse de Pumares	1.007,00	3	OCTUBRE
ES436MAR001170	Embalse de Santiago	1.189,00	3	DICIEMBRE
ES436MAR001190	Embalse de San Martiño	1.206,00	3	DICIEMBRE
ES437MAR001240	Embalse de San Sebastián	39,00	3	NOVIEMBRE
ES437MAR001260	Embalse de Pías o San Agustín	49,00	3	NOVIEMBRE
ES438MAR001300	Embalse As Portas	98,00	3	DICIEMBRE
ES440MAR001330	Embalse de Cenza	15,00	3	FEBRERO
ES441MAR001370	Embalse de Bao	311,00	3	DICIEMBRE
ES450MAR001430	Embalse de Prada	82,00	3	DICIEMBRE
ES452MAR001490	Embalse de Chandrexa de Queixa	80,00	3	DICIEMBRE
ES452MAR001510	Embalse de Montefurado	595,00	3	DICIEMBRE
ES454MAR001550	Embalse de Sequeiros	1.847,00	3	DICIEMBRE
ES457MAR001650	Embalse de San Estevo	2.199,00	3	DICIEMBRE
ES461MAR001620	Embalse de Edrada-Mao	23,00	3	ENERO
ES461MAR001630	Embalse de Leboeiro	26,00	3	DICIEMBRE
ES464MAR001690	Embalse de Vilasouto	18,00	3	DICIEMBRE
ES465MAR001780	Embalse de San Pedro	2.373,00	3	DICIEMBRE
ES475MAR001890	Embalse de Albarellos	174,00	3	DICIEMBRE
ES480MAR002120	Embalse de Friera	3.635,00	3	ENERO
ES511MAR002400	Embalse das Conchas	274,00	3	DICIEMBRE
ES511MAR002470	Embalse de Lindoso	425,46	3	DICIEMBRE
ES512MAR002430	Embalse de Salas	13,00	3	DICIEMBRE

Anexo III. Plan Hidrológico de la parte española de la DH del MIÑO-SIL (2015-2021)

MASA DE AGUA		CAUDAL GENERADOR (m ³ /s)	PERIODO DE RETORNO (años)	MES DE MÁXIMA FRECUENCIA
CÓDIGO	DENOMINACIÓN			
ES472MAR001850	Embalse de Castrelo	3.139,00	3	ENERO
ES372MAR000010	Río Miño I	35,00	3	DICIEMBRE
ES372MAR000020	Río Pequeno I	12,00	3	FEBRERO
ES372MAR000051	Río Miño III	114,00	3	MARZO
ES372MAR000052	Río Miño II	84,00	3	MARZO
ES375MAR000030	Río Azumara	33,00	3	DICIEMBRE
ES377MAR000040	Río Anllo	27,00	3	ENERO
ES378MAR000060	Río Lea	33,00	3	ENERO
ES378MAR000220	Río Miño IV	430,00	3	ENERO
ES378MAR000221	Río Miño V	520,00	3	DICIEMBRE
ES378MAR000222	Río Miño VI	535,00	3	DICIEMBRE
ES378MAR000223	Río Miño VII	587,00	3	ENERO
ES381MAR000070	Río Tamoga I	27,00	3	DICIEMBRE
ES381MAR000080	Río Tamoga II	48,00	3	FEBRERO
ES383MAR000090	Río Trimaz	34,00	3	DICIEMBRE
ES383MAR000100	Río Ladra I	18,00	3	DICIEMBRE
ES384MAR000110	Río Labrada	40,00	3	DICIEMBRE
ES385MAR000120	Río Ladra II	213,00	3	DICIEMBRE
ES386MAR000130	Río Roca	19,00	3	DICIEMBRE
ES386MAR000140	Río Ladroil	31,00	3	ENERO
ES386MAR000150	Río Parga	28,00	3	ENERO
ES388MAR000160	Arroyo de Santa Marta	10,00	3	DICIEMBRE
ES389MAR000170	Ríos Narla y Lodoso	38,00	3	DICIEMBRE
ES389MAR000180	Río Narla	54,00	3	ENERO
ES390MAR000190	Río Fervedoira	9,00	3	ENERO
ES390MAR000200	Río Mera	18,00	3	DICIEMBRE
ES391MAR000210	Río Chamoso	39,00	3	ENERO
ES392MAR000230	Arroyo de Villamoure	11,00	3	DICIEMBRE
ES393MAR000240	Río Neira I	27,00	3	FEBRERO
ES393MAR000260	Río Neira II y Río Sarria	155,00	3	ENERO
ES395MAR000250	Arroyo de Armea	10,00	3	DICIEMBRE
ES396MAR000270	Río Sarria	35,00	3	DICIEMBRE
ES397MAR000280	Río Pequeno II	14,00	3	ENERO
ES398MAR000290	Río Do Ferreiros	7,00	3	DICIEMBRE
ES400MAR000300	Río Tordea II	46,00	3	FEBRERO
ES400MAR000310	Río Tordea I	35,00	3	DICIEMBRE
ES400MAR000320	Río Mazadan	8,00	3	FEBRERO
ES402MAR000330	Río Neira III	206,00	3	ENERO
ES403MAR000340	Río Ferreira I	38,00	3	DICIEMBRE
ES403MAR000350	Río Ferreira II	73,00	3	DICIEMBRE
ES403MAR000360	Rego de Samai	6,00	3	DICIEMBRE
ES403MAR000370	Río Lavadoiro	10,00	3	DICIEMBRE
ES403MAR000380	Río Irixé	8,00	3	DICIEMBRE
ES404MAR000390	Río Ferreira de Zamoelle	13,00	3	DICIEMBRE
ES404MAR000400	Río Loio	30,00	3	DICIEMBRE
ES405MAR000410	Río Moreda	12,00	3	ENERO
ES406MAR000420	Rego Ponte de Enviande	8,00	3	ENERO
ES406MAR000430	Río Ponte Lama	7,00	3	FEBRERO
ES407MAR000440	Río Sardineira	20,00	3	DICIEMBRE
ES409MAR000460	Río Asma	21,00	3	FEBRERO
ES410MAR000470	Rego de Fondos	6,00	3	DICIEMBRE
ES410MAR000490	Río Búbal	22,00	3	FEBRERO
ES412MAR000500	Río Sil I	26,00	3	OCTUBRE
ES412MAR000510	Río Sil II	61,00	3	OCTUBRE
ES412MAR000520	Río de Sosas	9,00	3	OCTUBRE
ES412MAR000530	Río Bayo	21,00	3	OCTUBRE
ES413MAR000540	Arroyo de Caboalles	37,00	3	OCTUBRE

Anexo III. Plan Hidrológico de la parte española de la DH del MIÑO-SIL (2015-2021)

MASA DE AGUA		CAUDAL GENERADOR (m ³ /s)	PERIODO DE RETORNO (años)	MES DE MÁXIMA FRECUENCIA
CÓDIGO	DENOMINACIÓN			
ES414MAR000560	Río Sil III	155,00	3	OCTUBRE
ES414MAR000570	Río Valdeprado	16,00	3	OCTUBRE
ES414MAR000580	Río Sil IV	256,00	3	OCTUBRE
ES414MAR000590	Arroyo de Valseco	20,00	3	OCTUBRE
ES414MAR000611	Río Salentinos I	13,00	3	OCTUBRE
ES414MAR000612	Río Salentinos II	37,00	3	OCTUBRE
ES414MAR000620	Río Primout	21,00	3	OCTUBRE
ES414MAR000630	Río Velasco	6,00	3	FEBRERO
ES414MAR000640	Arroyo de Castro	5,00	3	FEBRERO
ES414MAR000770	Fuente del Azufre	435,00	3	OCTUBRE
ES414MAR000780	Río Boeza IV	168,00	3	DICIEMBRE
ES415MAR000660	Río Boeza I	16,00	3	OCTUBRE
ES415MAR000670	Río Boeza II	49,00	3	OCTUBRE
ES418MAR000680	Río Tremor	45,00	3	DICIEMBRE
ES418MAR000690	Arroyo del Rial	11,00	3	DICIEMBRE
ES418MAR000710	Río Boeza III	166,00	3	DICIEMBRE
ES419MAR000700	Arroyo de Noceda	16,00	3	FEBRERO
ES419MAR000720	Arroyo de Pradoluengo	2,00	3	DICIEMBRE
ES419MAR000730	Arroyo de la Reguera	3,00	3	FEBRERO
ES419MAR000740	Arroyo de las Tejedas	11,00	3	DICIEMBRE
ES420MAR000750	Río Meruelo	20,00	3	DICIEMBRE
ES422MAR000760	Río Valdueva	13,00	3	DICIEMBRE
ES423MAR000790	Río Cúa I	44,00	3	DICIEMBRE
ES423MAR000800	Arroyo de Anllarinos	18,00	3	DICIEMBRE
ES423MAR000810	Arroyo de Fresnedelo	13,00	3	DICIEMBRE
ES423MAR000820	Arroyo Arribas Aguas	7,00	3	FEBRERO
ES423MAR000861	Río Ancares II	48,00	3	DICIEMBRE
ES423MAR000862	Río Cúa II	91,00	3	DICIEMBRE
ES423MAR000863	Río Cúa III	111,00	3	DICIEMBRE
ES423MAR000864	Río Ancares III	66,00	3	DICIEMBRE
ES424MAR000830	Río Ancares I	38,00	3	DICIEMBRE
ES424MAR000840	Arroyo del Regato	10,00	3	DICIEMBRE
ES424MAR000850	Arroyo del Regueiro	5,00	3	OCTUBRE
ES425MAR000870	Arroyo Vega de Rey	1,00	3	FEBRERO
ES425MAR000880	Arroyo Reguera de Naraya	7,00	3	ENERO
ES425MAR001001	Río Sil V	805,00	3	OCTUBRE
ES425MAR001002	Río Cúa IV	349,00	3	OCTUBRE
ES426MAR000890	Río Burbia I	51,00	3	OCTUBRE
ES426MAR000931	Río Burbia II	59,00	3	OCTUBRE
ES426MAR000932	Río Burbia III	155,00	3	OCTUBRE
ES427MAR000900	Río Valcarce I	36,00	3	DICIEMBRE
ES427MAR000910	Río Barjas II	26,00	3	OCTUBRE
ES427MAR000920	Río Barjas I	19,00	3	OCTUBRE
ES428MAR000940	Arroyo del Couso	2,00	3	FEBRERO
ES431MAR000951	Río Selmo I	17,00	3	DICIEMBRE
ES431MAR000952	Río Selmo II	35,00	3	OCTUBRE
ES431MAR000960	Río Selmo III	62,00	3	OCTUBRE
ES432MAR000980	Arroyo de Valdeiro	5,00	3	OCTUBRE
ES432MAR000990	Arroyo del Balen	7,00	3	FEBRERO
ES433MAR001010	Río Cabrera II	136,00	3	FEBRERO
ES433MAR001020	Río Benuza	14,00	3	OCTUBRE
ES433MAR001030	Arroyo de la Sierra	4,00	3	DICIEMBRE
ES433MAR001040	Río Cabo I	4,00	3	DICIEMBRE
ES433MAR001050	Río Silvan	14,00	3	FEBRERO
ES433MAR001060	Río Cabo II	7,00	3	DICIEMBRE
ES433MAR001070	Río Cabrera I	29,00	3	DICIEMBRE
ES433MAR001080	Arroyo de Santa Eulalia	11,00	3	DICIEMBRE

Anexo III. Plan Hidrológico de la parte española de la DH del MIÑO-SIL (2015-2021)

MASA DE AGUA		CAUDAL GENERADOR (m ³ /s)	PERIODO DE RETORNO (años)	MES DE MÁXIMA FRECUENCIA
CÓDIGO	DENOMINACIÓN			
ES435MAR001100	Arroyo de San Xil	10,00	3	DICIEMBRE
ES436MAR001110	Río Leira	18,00	3	DICIEMBRE
ES436MAR001120	Río Entoma	16,00	3	DICIEMBRE
ES436MAR001130	Río Sil VI	1.135,00	3	DICIEMBRE
ES436MAR001140	Arroyo de Rubiana	6,00	3	FEBRERO
ES436MAR001150	Rego Marinan	6,00	3	DICIEMBRE
ES436MAR001160	Rego de San Xulian	8,00	3	FEBRERO
ES436MAR001180	Río Sil VII	1.213,00	3	DICIEMBRE
ES436MAR001200	Rego de Candís	14,00	3	DICIEMBRE
ES436MAR001211	Río Casaio I	31,00	3	DICIEMBRE
ES436MAR001212	Río Casaio II	39,00	3	FEBRERO
ES437MAR001220	Río Bibeí III	87,00	3	DICIEMBRE
ES437MAR001230	Río Bibey I	25,00	3	NOVIEMBRE
ES437MAR001250	Río Bibeí II	47,00	3	DICIEMBRE
ES437MAR001270	Arroyo de Barjacoba	9,00	3	NOVIEMBRE
ES438MAR001280	Río Camba I	127,00	3	DICIEMBRE
ES438MAR001290	Rego da Ribeira Grande	30,00	3	DICIEMBRE
ES438MAR001310	Arroyo de las Fragas	8,00	3	ENERO
ES438MAR001320	Río Camba II	23,00	3	ENERO
ES440MAR001341	Río Conselo	25,00	3	DICIEMBRE
ES440MAR001342	Río Conso II	64,00	3	DICIEMBRE
ES440MAR001343	Río Conso I	32,00	3	DICIEMBRE
ES441MAR001350	Rego de San Bernabé	9,00	3	DICIEMBRE
ES441MAR001360	Río de San Miguel	14,00	3	FEBRERO
ES443MAR001380	Río Xares I	41,00	3	DICIEMBRE
ES446MAR001390	Arroyo de Matabois	6,00	3	DICIEMBRE
ES446MAR001400	Río Xares II	44,00	3	DICIEMBRE
ES447MAR001410	Río de Lorzas	10,00	3	DICIEMBRE
ES450MAR001420	Rego de Riomaio	7,00	3	DICIEMBRE
ES450MAR001450	Río Xares III	89,00	3	DICIEMBRE
ES451MAR001440	Río Bibeí IV	456,00	3	DICIEMBRE
ES451MAR001460	Río Cabalar	7,00	3	FEBRERO
ES451MAR001470	Arroyo de San Lázaro	17,00	3	FEBRERO
ES452MAR001481	Río Navea II	115,00	3	DICIEMBRE
ES452MAR001482	Río Navea III	128,00	3	DICIEMBRE
ES452MAR001500	Río Navea I	46,00	3	DICIEMBRE
ES454MAR001530	Rego Quiroga	36,00	3	DICIEMBRE
ES454MAR001540	Río Soldón	33,00	3	DICIEMBRE
ES455MAR001560	Río Lor I	47,00	3	DICIEMBRE
ES456MAR001520	Río Lor II	148,00	3	ENERO
ES456MAR001570	Río Lóuzara	47,00	3	DICIEMBRE
ES457MAR001580	Arroyo del Mazo	10,00	3	DICIEMBRE
ES459MAR001590	Rego de Castoi	23,00	3	FEBRERO
ES459MAR001600	Río Edo I	43,00	3	DICIEMBRE
ES461MAR001610	Río Mao IV	55,00	3	DICIEMBRE
ES461MAR001640	Río Mao III	23,00	3	DICIEMBRE
ES463MAR001660	Río Cabe I	43,00	3	DICIEMBRE
ES464MAR001670	Río Mao II	43,00	3	DICIEMBRE
ES464MAR001680	Río Mao I	15,00	3	DICIEMBRE
ES464MAR001700	Rego do Val do Teixugo	3,00	3	FEBRERO
ES464MAR001710	Río Cabe II	154,00	3	DICIEMBRE
ES465MAR001720	Río Cinsa	20,00	3	FEBRERO
ES465MAR001721	Río Barrantes	8,00	3	FEBRERO
ES465MAR001730	Arroyo de Rioseco	7,00	3	ENERO
ES465MAR001740	Río Carabelos	9,00	3	DICIEMBRE
ES465MAR001750	Río Ferreiras	7,00	3	DICIEMBRE
ES465MAR001760	Río de Monretán	11,00	3	FEBRERO

Anexo III. Plan Hidrológico de la parte española de la DH del MIÑO-SIL (2015-2021)

MASA DE AGUA		CAUDAL GENERADOR (m ³ /s)	PERIODO DE RETORNO (años)	MES DE MÁXIMA FRECUENCIA
CÓDIGO	DENOMINACIÓN			
ES465MAR001770	Río Cabe III	171,00	3	DICIEMBRE
ES467MAR001800	Río da Barra	13,00	3	FEBRERO
ES468MAR001810	Río Lonía	40,00	3	DICIEMBRE
ES469MAR001820	Río Barbaña	45,00	3	DICIEMBRE
ES472MAR001830	Río Barbantiño I	56,00	3	DICIEMBRE
ES472MAR001840	Río Barbantiño II	66,00	3	DICIEMBRE
ES473MAR001860	Río Puga	8,00	3	DICIEMBRE
ES474MAR001870	Río Avia I	56,00	3	DICIEMBRE
ES475MAR001880	Rego Cardelle I	64,00	3	DICIEMBRE
ES476MAR001900	Río Baldeiras	29,00	3	DICIEMBRE
ES477MAR001910	Río Viñao I	61,00	3	DICIEMBRE
ES477MAR001920	Río Viñao II	91,00	3	DICIEMBRE
ES479MAR001930	Río Arenteiro I	59,00	3	FEBRERO
ES479MAR001940	Río Pedriña	15,00	3	DICIEMBRE
ES479MAR001980	Río Avia II	271,00	3	DICIEMBRE
ES479MAR001990	Río Arenteiro II	92,00	3	DICIEMBRE
ES480MAR001950	Rego de Varon	15,00	3	DICIEMBRE
ES480MAR001960	Río Avia III	421,00	3	DICIEMBRE
ES480MAR001970	Arroyo de Carballeda	17,00	3	ENERO
ES481MAR002000	Río Brull	14,00	3	FEBRERO
ES481MAR002010	Río Cierves	20,00	3	NOVIEMBRE
ES482MAR002020	Río Tioira	33,00	3	ENERO
ES482MAR002030	Río Maceda	22,00	3	DICIEMBRE
ES482MAR002040	Río Arnoia I	45,00	3	ENERO
ES482MAR002050	Río Orille	32,00	3	DICIEMBRE
ES482MAR002080	Río Arnoia II	186,00	3	DICIEMBRE
ES486MAR002060	Río do Gato	11,00	3	DICIEMBRE
ES486MAR002070	Río Arnoia III	254,00	3	DICIEMBRE
ES486MAR002090	Arroyo As Sellas	11,00	3	DICIEMBRE
ES486MAR002100	Río Tuño	24,00	3	DICIEMBRE
ES490MAR002111	Río Gorgua	11,00	3	DICIEMBRE
ES490MAR002112	Río Deva IV	46,00	3	DICIEMBRE
ES491MAR002140	Río Trancoso	7,36	3	DICIEMBRE
ES493MAR002130	Río Ribadil	19,00	3	FEBRERO
ES494MAR002150	Río Deva V	57,00	3	FEBRERO
ES494MAR002260	Río Miño VIII	3.711,00	3	ENERO
ES495MAR002160	Río Loveiro	12,00	3	DICIEMBRE
ES495MAR002170	Río Termes	18,00	3	DICIEMBRE
ES496MAR002180	Río Tea I	56,00	3	OCTUBRE
ES496MAR002190	Río Alen	13,00	3	DICIEMBRE
ES496MAR002200	Río Xabriña	23,00	3	DICIEMBRE
ES496MAR002210	Río Borbén	28,00	3	NOVIEMBRE
ES496MAR002220	Río Tea II	254,00	3	DICIEMBRE
ES498MAR002230	Río Uma	36,00	3	DICIEMBRE
ES500MAR002240	Río Tea III	263,00	3	DICIEMBRE
ES501MAR002250	Río Caselas	15,00	3	DICIEMBRE
ES502MAR002270	Río Louro III	26,00	3	DICIEMBRE
ES502MAR002281	Río Louro II	52,00	3	DICIEMBRE
ES502MAR002291	Río Louro I	100,00	3	DICIEMBRE
ES503MAR002300	Río da Furnia	14,00	3	DICIEMBRE
ES503MAR002310	Río Cereixo da Brina	20,00	3	NOVIEMBRE
ES504MAR002320	Río Carballo	38,00	3	DICIEMBRE
ES507MAR002331	Río Limia I en Alta Limia	37,00	3	DICIEMBRE
ES507MAR002332	Arroyo de Faramontaos	35,00	3	DICIEMBRE
ES509MAR002341	Río Nocelo II	23,00	3	DICIEMBRE
ES509MAR002342	Río Nocelo I	18,00	3	DICIEMBRE
ES510MAR002350	Río de la Lagoa de Antela	58,00	3	DICIEMBRE

Anexo III. Plan Hidrológico de la parte española de la DH del MIÑO-SIL (2015-2021)

MASA DE AGUA		CAUDAL GENERADOR (m ³ /s)	PERIODO DE RETORNO (años)	MES DE MÁXIMA FRECUENCIA
CÓDIGO	DENOMINACIÓN			
ES510MAR002361	Río Limia IV	223,00	3	DICIEMBRE
ES510MAR002362	Río Limia II	110,00	3	DICIEMBRE
ES510MAR002363	Río Limia III en O`Toxal	212,00	3	DICIEMBRE
ES511MAR002370	Río Vidueiro	16,00	3	DICIEMBRE
ES511MAR002380	Río Cadones	25,00	3	DICIEMBRE
ES511MAR002390	Río Firbeda	16,00	3	DICIEMBRE
ES511MAR002410	Río Grau	26,00	3	DICIEMBRE
ES512MAR002420	Río Salas I	30,00	3	DICIEMBRE
ES512MAR002440	Río Salas II	25,00	3	DICIEMBRE
ES512MAR002450	Río Cabaleiro	12,00	3	DICIEMBRE
ES513MAR002460	Río Pacín	26,00	3	ENERO
ES513MAR002480	Río Caldo	19,00	3	DICIEMBRE
ES513MAR002490	Río Laboreiro	26,60	3	DICIEMBRE
ES501MAT000240	Río Miño IX	3.881,28	3	DICIEMBRE
ES503MAT000250	Río Miño X	3.961,42	3	DICIEMBRE
ES503MAT000260	Estuario del Miño_Tramo_2	4.002,60	3	DICIEMBRE
ES505MAT000270	Estuario del Miño_Tramo_1	4.094,19	3	DICIEMBRE

Anexo III. Plan Hidrológico de la parte española de la DH del MIÑO-SIL (2015-2021)

Apéndice 6.3. Tasas de cambio para los episodios de caudales generadores.

MASA DE AGUA		TASA DE CAMBIO ASCENDENTE (m ³ /s/día)			TASA DE CAMBIO DESCENDENTE (m ³ /s/día)			DURACIÓN DEL HIDROGRAMA, SEGÚN TASA DE CAMBIO (h)		
CÓDIGO	DENOMINACIÓN	TC:		TC MÁXIMA	TC:		TC MÁXIMA	TC:		TC MÁXIMA
		PERC. 70	PERC. 90		PERC. 70	PERC. 90		PERC. 70	PERC. 90	
ES403MAR000450	Embalse de Belesar	542,49	664,4	866,48	462,06	570,92	911,4	88	71	49
ES408MAR000480	Embalse Os Peares	572,16	701,39	902,64	488,41	591,44	971,86	88	72	49
ES410MAR001790	Embalse de Velle	1.880,67	2.233,85	2.490,77	1.393,53	1.876,28	2.401,54	81	64	53
ES413MAR000550	Embalse de las Rozas	79,34	90,36	95,44	80,49	98,71	103,21	61	52	49
ES414MAR000600	Embalse de Matalavilla	14,41	18,54	20,78	16,07	20,67	24,72	63	49	42
ES414MAR000650	Embalse del Bârcena	193,28	237,63	247,73	225,45	239,08	274,32	57	50	46
ES430MAR000970	Embalse de Peñarrubia	580,03	739,96	820,05	661,4	810,04	861,06	62	50	46
ES432MAR001090	Embalse de Pumares	649,19	815,89	865,82	699,89	884,66	975,28	66	52	48
ES436MAR001170	Embalse de Santiago	843,38	1.001,40	1.093,50	529,48	723,98	1.086,33	81	62	48
ES436MAR001190	Embalse de San Martiño	857,98	1.014,37	1.110,93	535,92	736,23	1.097,84	81	62	48
ES437MAR001240	Embalse de San Sebastián	25,24	30,1	40,63	18,29	22,82	27,79	80	65	51
ES437MAR001260	Embalse de Plas o San Agustín	35,4	40,36	48,24	25,37	27,37	34,17	73	66	54
ES438MAR001300	Embalse As Portas	74,66	88,6	101,41	51,9	62,05	70,68	71	60	52
ES440MAR001330	Embalse de Cenza	11,54	12,66	14,46	7,49	8,94	12,4	73	64	50
ES441MAR001370	Embalse de Bao	235	268,84	333,64	148,62	182,15	243,08	76	64	49
ES450MAR001430	Embalse de Prada	53,19	64,18	66,18	37,55	45,81	50,61	82	67	63
ES452MAR001490	Embalse de Chandrexa de Queixa	62,22	70,61	82,22	40,02	49,09	59,91	73	62	52
ES452MAR001510	Embalse de Montefurado	408,89	507,18	619,75	253,04	296,84	344,94	84	70	59
ES454MAR001550	Embalse de Sequeiros	1.259,16	1.538,77	1.601,64	809,14	1.028,82	1.479,58	83	66	53
ES457MAR001650	Embalse de San Estevo	1.455,00	1.833,05	1.971,97	1.011,47	1.288,76	1.789,52	81	64	52
ES461MAR001620	Embalse de Edrada-Mao	14,03	17,37	18,84	10,99	13,51	14,52	84	68	63
ES461MAR001630	Embalse de Leboreiro	18,57	20,84	24,68	12,31	16,82	24,14	79	63	48
ES464MAR001690	Embalse de Vilasouto	11,11	13,93	14,86	8,98	9,94	14,43	79	67	53
ES465MAR001780	Embalse de San Pedro	1.569,32	1.997,12	2.082,80	1.071,64	1.378,39	1.929,83	82	64	52
ES475MAR001890	Embalse de Albarellos	144,19	158,01	188,55	125,56	133,18	178,72	59	55	43
ES480MAR002120	Embalse de Frieira	2.386,27	2.693,19	3.700,42	1.726,93	2.241,22	2.706,02	79	64	50
ES511MAR002400	Embalse das Conchas	199,17	231,24	253,12	191,03	214,8	226,95	63	55	52
ES511MAR002470	Embalse de Lindoso	0,02	0,02	0,02	0,02	0,02	0,02	62	56	48
ES512MAR002430	Embalse de Salas	10,45	11,44	12,83	9,18	10,4	11,39	61	55	49
ES472MAR001850	Río Miño en Ourense (Embalse de Castrelo)	1.976,66	2.305,47	2.656,97	1.465,08	1.941,02	2.517,85	81	64	53

Anexo III. Plan Hidrológico de la parte española de la DH del MIÑO-SIL (2015-2021)

Apéndice 6.4. Tasas de cambio de la serie de caudales diarios y para episodios de avenida.

MASA DE AGUA	DENOMINACIÓN	TASAS DE CAMBIO, TC (m ³ /s/día)											
		SERIE DE CAUDALES DIARIOS				SERIE DE EPISODIOS DE AVENIDA							
		TC ASCENDENTE		TC DESCENDENTE		TC ASCENDENTE		TC DESCENDENTE		TC ASCENDENTE		TC DESCENDENTE	
PERCENTIL 70	PERCENTIL 90	PERCENTIL 70	PERCENTIL 90	PERCENTIL 70	PERCENTIL 90	PERCENTIL 70	PERCENTIL 90	PERCENTIL 70	PERCENTIL 90	PERCENTIL 70	PERCENTIL 90		
ES403MAR000450	Embalse de Belesar	47,37	146,57	18,99	73,48	90,60	235,04	26,23	114,34				
ES408MAR000480	Embalse Os Pearas	49,62	154,23	19,85	76,87	94,84	245,32	27,48	119,88				
ES410MAR001790	Embalse de Velle	59,98	232,20	21,99	88,98	104,82	368,77	32,70	143,79				
ES413MAR000550	Embalse de las Rozas	2,45	9,85	0,91	2,73	5,49	18,43	1,38	5,42				
ES414MAR000600	Embalse de Matalavilla	0,44	1,84	0,17	0,53	1,06	3,53	0,26	1,06				
ES414MAR000650	Embalse del Bércena	5,81	23,85	2,18	6,61	13,13	44,02	3,29	13,42				
ES430MAR000970	Embalse de Peñarrubia	19,25	78,33	7,50	22,69	43,87	152,99	11,06	43,55				
ES432MAR001090	Embalse de Pumares	22,52	90,39	8,76	26,06	50,86	175,02	12,90	50,06				
ES436MAR001170	Embalse de Santiago	32,23	129,98	10,76	41,95	86,02	274,87	17,87	84,47				
ES436MAR001190	Embalse de San Martiño	32,49	131,40	10,92	42,34	87,82	279,80	18,05	85,16				
ES437MAR001240	Embalse de San Sebastián	1,16	4,38	0,39	1,37	2,78	8,44	0,60	2,56				
ES437MAR001260	Embalse de Pias o San Agustín	1,50	5,55	0,50	1,76	3,62	10,44	0,75	3,48				
ES438MAR001300	Embalse As Portas	2,45	10,44	0,81	3,30	6,19	22,55	1,23	6,78				
ES440MAR001330	Embalse de Cenza	0,33	1,48	0,11	0,48	0,85	3,43	0,17	0,94				
ES441MAR001370	Embalse de Bao	8,11	33,93	2,68	10,70	20,98	72,07	4,19	22,08				
ES450MAR001430	Embalse de Prada	2,39	9,41	0,77	3,05	6,07	18,93	1,28	5,63				
ES452MAR001490	Embalse de Chandrexa de Queixa	1,94	8,00	0,62	2,55	4,72	17,02	0,95	4,57				
ES452MAR001510	Embalse de Montefurado	15,38	64,67	5,12	20,56	40,11	143,96	8,02	39,37				
ES454MAR001550	Embalse de Sequeiros	50,46	203,49	16,39	65,52	131,59	437,31	26,63	129,01				
ES457MAR001650	Embalse de San Estevo	60,07	241,19	19,64	78,18	157,19	518,65	31,62	152,59				
ES461MAR001620	Embalse de Edrada-Mao	0,52	2,25	0,16	0,70	1,26	4,74	0,23	1,34				
ES461MAR001630	Embalse de Leboreiro	0,64	2,70	0,20	0,86	1,63	5,88	0,32	1,59				
ES464MAR001690	Embalse de Vilasouto	0,46	1,99	0,15	0,60	1,22	4,05	0,23	1,24				
ES465MAR001780	Embalse de San Pedro	64,69	259,77	21,15	84,26	168,46	559,24	33,85	162,44				
ES472MAR001850	Río Miño en Ourense (Embalse de Castro)	62,17	241,24	22,86	92,69	108,00	382,27	33,96	149,68				

Anexo III. Plan Hidrológico de la parte española de la DH del MIÑO-SIL (2015-2021)

MASA DE AGUA	DENOMINACIÓN	TASAS DE CAMBIO, Tc (m ³ /s/día)											
		SERIE DE CAUDALES DIARIOS						SERIE DE EPISODIOS DE AVENIDA					
		TC ASCENDENTE			TC DESCENDENTE			TC ASCENDENTE			TC DESCENDENTE		
		PERCENTIL 70	PERCENTIL 90		PERCENTIL 70	PERCENTIL 90		PERCENTIL 70	PERCENTIL 90		PERCENTIL 70	PERCENTIL 90	
ES475MAR001890	Embalse de Albarellos	5,14	23,02	1,43	7,99	10,82	39,81	1,71	8,30				
ES480MAR002120	Embalse de Frieira	70,84	279,92	26,03	107,80	123,87	446,70	37,84	171,21				
ES511MAR002400	Embalse das Conchas	9,90	41,63	2,90	14,31	21,42	69,69	3,58	14,71				
ES511MAR002470	Embalse de Lindoso	0,00	0,00	0,00	0,00	0,00	0,01	0,00	0,00				
ES512MAR002430	Embalse de Salas	0,48	1,96	0,14	0,69	1,00	3,31	0,16	0,69				

Anexo III. Plan Hidrológico de la parte española de la DH del MIÑO-SIL (2015-2021)

Apéndice 6.5. Caudales de desembalse.

NOMBRE	CÓDIGO	X ETRS89 29N	Y ETRS89 29N	OCT-DIC QMÍN. (m ³ /s)	ENE-MAR QMÍN. (m ³ /s)	ABR-JUN QMÍN. (m ³ /s)	JUL-SEP QMÍN. (m ³ /s)
Presa de Belesar	ES403MAR000450	605.581	4.720.396	15,36	35,86	25,31	7,04
Presa de Os Peares	ES408MAR000480	604.909	4.702.206	16,52	38,46	27,00	7,52
Presa de Velle	ES410MAR001790	594.613	4.690.155	31,46	44,40	32,66	25,00
Presa de Villaseca	ES412MAR000500	725.841	4.758.970	0,35	0,35	0,35	0,35
Presa de las Rozas	ES413MAR000550	716.297	4.753.896	1,10	1,04	0,90	0,70
Presa de Ondinas	ES414MAR000560	706.574	4.746.470	1,44	1,39	1,20	0,90
Presa de Matalavilla	ES414MAR000600	708.130	4.745.562	0,29	0,35	0,30	0,20
Presa de Bárcena *	ES414MAR000650	700.216	4.716.813	2,24	2,64	2,51	1,71
Presa de Fuente del Azufre	ES414MAR000770	698.425	4.715.011	2,24	2,64	2,51	1,71
Presa de Pumares	ES432MAR001090	676.128	4.696.759	10,23	11,41	8,20	7,00
Presa de Santiago	ES436MAR001170	658.137	4.696.404	11,40	12,04	8,78	6,45
Presa de San Martiño	ES436MAR001190	650.362	4.694.745	11,55	12,04	8,78	7,70
Presa de San Sebastián	ES437MAR001240	669.590	4.667.821	0,61	0,72	0,77	0,44
Presa de Pías o S. Agustín	ES437MAR001260	666.218	4.663.062	0,78	1,00	0,94	0,56
Presa de As Portas	ES438MAR001300	648.059	4.664.016	0,65	0,66	0,50	0,50
Presa de Cenza	ES440MAR001330	644.758	4.673.017	0,17	0,34	0,17	0,17
Presa de Edrada Conso	ES440MAR001343	646.306	4.667.340	0,50	0,50	0,50	0,50
Presa de Bao	ES441MAR001370	651.209	4.678.764	1,62	2,08	1,48	1,05
Presa de Santa Eulalia	ES450MAR001430	659.464	4.690.274	0,55	0,73	0,60	0,39
Presa de Prada	ES450MAR001430	661.485	4.686.135	0,76	1,00	0,85	0,54
Presa de Guistolas	ES452MAR001482	640.009	4.689.428	0,75	0,89	0,61	0,44
Presa de Chandrexa de Queixa	ES452MAR001490	633.065	4.680.242	0,45	0,58	0,39	0,29
Presa de Montefurado **	ES452MAR001510	646.657	4.694.733	16,65	18,13	12,73	9,21
Presa de Sequeiros	ES454MAR001550	643.820	4.701.312	16,65	18,13	12,73	9,21
Presa de San Estevo ***	ES457MAR001650	611.106	4.696.667	20,95	24,90	17,20	17,20
Azud de Vil	ES461MAR001610	622.626	4.688.823	0,35	0,35	0,35	0,35
Presa de Edrada-Mao	ES461MAR001620	621.856	4.688.082	0,14	0,14	0,14	0,14
Presa de Leboreiro	ES461MAR001630	621.716	4.687.056	0,18	0,18	0,18	0,18
Presa de Vilasouto	ES464MAR001690	629.175	4.724.436	0,26	0,36	0,24	0,15
Presa de San Pedro	ES465MAR001780	605.750	4.700.842	20,95	24,90	17,20	17,20
Presa de Castrelo	ES472MAR001850	572.846	4.682.629	32,91	45,87	34,16	27,00
Presa de Albarelos	ES475MAR001890	566.622	4.694.469	0,77	0,68	0,68	0,68
Presa de Cabanelas	ES479MAR001990	572.280	4.695.885	0,70	0,60	0,53	0,50
Presa de Frieira	ES480MAR002120	566.689	4.667.368	37,81	51,00	37,80	30,00
Presa das Conchas	ES511MAR002400	579.995	4.644.043	1,94	2,41	1,86	1,86
Presa de Salas	ES512MAR002430	587.660	4.642.021	0,46	0,46	0,46	0,46
(*) MASA ÚNICA CON FUENTE DEL AZUFRE SIEMPRE QUE HAYA PERÍMETRO ENTRE LA PRESA Y LA COLA DEL EMBALSE							
(**) MASA ÚNICA CON SEQUEIROS SIEMPRE QUE HAYA PERÍMETRO MOJADO ENTRE LA PRESA Y LA COLA DEL EMBALSE							
(***) MASA ÚNICA CON SAN PEDRO SIEMPRE QUE HAYA PERÍMETRO MOJADO ENTRE LA PRESA Y LA COLA DEL EMBALSE							

Anexo III. Plan Hidrológico de la parte española de la DH del MIÑO-SIL (2015-2021)

Apéndice 6.6. Caudales ecológicos máximos (valores en m³/s).

NOMBRE	CÓDIGO	INF. REGULACIÓN	SEP	OCT	NOV	DIC	ENE	FEB	MAR	ABR	MAY	JUN	JUL	AGO
Avia III	ES480MAR001960	E. de Albarellos	90,84	90,84	90,8	90,8	90,84	90,84	90,84	90,84	90,84	90,84	90,84	90,84
Bibeí IV	ES451MAR001440	E. de Bao y E. de Santa Eulalia	123,80	123,80	123,80	123,80	123,80	44,52	44,52	44,52	44,52	44,52	44,52	44,52
Boeza III	ES418MAR000710	E. de Bembibre	49,07	49,07	49,10	49,10	49,07	49,07	49,07	49,07	49,07	49,07	49,07	49,07
Mao II	ES464MAR001670	E. de Vilasouto	12,39	12,39	12,40	12,40	8,25	8,25	5,44	5,44	5,44	5,44	5,44	5,44
E. Castrolo	ES472MAR001850	E. de Velle	1.011,0	1.011,0	1.011,0	1.011,0	706,1	706,1	553,4	553,4	553,4	553,4	553,4	553,4
Miño VIII	ES494MAR002260	E. de Freira y E. de Freira II	1.200,0	1.200,0	1.200,0	1.200,0	817,0	817,0	668,0	668,0	668,0	668,0	668,0	668,0
Sil V	ES425MAR001001	E. de Bárcena	224,9	224,9	224,9	224,9	224,9	224,9	224,9	224,9	224,9	224,9	224,9	224,9
Sil VII	ES436MAR001180	E. de San Martiño	322,0	322,0	322,0	322,0	319,5	319,5	319,5	319,5	319,5	319,5	319,5	319,5

Para el resto de masas de agua y puntos de la red hidrográfica se calcularán a partir de los caudales máximos recogidos en la siguiente tabla, en el que se representan los valores trimestrales para cada masa. En el caso de que el punto a evaluar no coincida con el punto final de la masa de agua, se empleará la siguiente expresión:

$$Q(x) = Q(\text{fin de masa}) - (S(x)) / (S(\text{fin de masa}))$$

Dónde:

Q(x) = Caudal ecológico máximo en el punto a calcular.

S(x) = Superficie de cuenca vertiente al punto a calcular.

Q(fin de masa) = Caudal ecológico en el punto final de la masa de agua dentro de cuya cuenca vertiente intermedia se encuentra el punto a calcular.

S(fin de masa) = Superficie de cuenca vertiente en el punto final de la masa de agua dentro de cuya cuenca vertiente intermedia se encuentra el punto a calcular.

Anexo III. Plan Hidrológico de la parte española de la DH del MIÑO-SIL (2015-2021)

DENOMINACION	CODIGO	CAUDAL MÁXIMO (m ³ /s)			
		OCT-DIC	ENE-MAR	ABR-JUN	JUL-SEP
Río Miño I	ES372MAR000010	14,087	14,414	9,782	2,190
Río Pequeno I	ES372MAR000020	4,254	4,012	2,875	0,818
Río Miño III	ES372MAR000051	46,974	44,951	29,914	7,298
Río Miño II	ES372MAR000052	33,309	31,801	21,941	5,026
Río Azumara	ES375MAR000030	12,528	11,554	8,043	1,514
Río Anllo	ES377MAR000040	11,237	11,364	6,756	1,853
Río Lea	ES378MAR000060	12,114	11,368	7,424	1,600
Río Miño IV	ES378MAR000220	188,832	178,778	110,529	23,027
Río Miño V	ES378MAR000221	229,899	213,233	130,692	27,128
Río Miño VI	ES378MAR000222	237,083	218,087	134,464	27,956
Río Miño VII	ES378MAR000223	261,478	232,817	146,911	30,375
Río Tamoga I	ES381MAR000070	11,119	11,522	6,626	1,625
Río Tamoga II	ES381MAR000080	18,940	18,731	11,289	2,615
Río Trimaz	ES383MAR000090	14,311	13,321	8,289	1,525
Río Ladra I	ES383MAR000100	8,228	7,915	4,684	0,959
Río Labrada	ES384MAR000110	18,000	16,146	10,126	1,707
Río Ladra II	ES385MAR000120	95,339	85,936	52,464	9,177
Lago Guitiriz o San Xoan	ES386MAL000010	0,148	0,125	0,085	0,015
Río Roca	ES386MAR000130	8,223	7,105	4,411	0,756
Río Ladroil	ES386MAR000140	13,998	12,092	7,554	1,205
Río Parga	ES386MAR000150	13,152	11,496	7,299	1,123
Arroyo de Santa Marta	ES388MAR000160	4,045	3,722	2,295	0,593
Ríos Narla y Lodoso	ES389MAR000170	17,695	14,626	9,457	1,502
Río Narla	ES389MAR000180	25,294	20,546	12,879	2,263
Río Fervedoira	ES390MAR000190	3,444	3,101	1,931	0,452
Río Mera	ES390MAR000200	7,218	5,923	3,508	0,713
Río Chamoso	ES391MAR000210	16,073	12,893	9,160	1,765
Arroyo de Villamoure	ES392MAR000230	4,391	3,776	2,214	0,440
Río Neira I	ES393MAR000240	11,784	9,545	6,801	1,291
Río Neira II y Río Sarria	ES393MAR000260	66,865	53,844	35,779	7,939
Arroyo de Armea	ES395MAR000250	4,201	3,357	2,280	0,608
Río Sarria	ES396MAR000270	14,114	11,924	7,564	2,762
Río Pequeno II	ES397MAR000280	5,247	4,632	2,619	0,548
Río Do Ferreiros	ES398MAR000290	2,862	2,291	1,547	0,393
Río Tordea II	ES400MAR000300	20,998	17,256	11,930	2,265
Río Tordea I	ES400MAR000310	16,004	12,502	9,028	1,517
Río Mazadan	ES400MAR000320	3,403	2,759	1,897	0,550
Río Neira III	ES402MAR000330	89,016	72,129	49,582	9,763
Río Ferreira I	ES403MAR000340	15,854	12,769	7,596	1,334
Río Ferreira II	ES403MAR000350	30,081	23,749	14,627	2,680
Rego de Samai	ES403MAR000360	1,994	1,501	1,037	0,182
Río Lavadoiro	ES403MAR000370	3,567	2,682	1,934	0,371
Río Irixe	ES403MAR000380	3,116	2,765	1,620	0,294
Embalse de Belesar	ES403MAR000450	459,314	379,066	248,994	49,373
Río Ferreira de Zamoelle	ES404MAR000390	5,471	4,776	2,702	0,518

Anexo III. Plan Hidrológico de la parte española de la DH del MIÑO-SIL (2015-2021)

DENOMINACION	CODIGO	CAUDAL MÁXIMO (m ³ /s)			
		OCT-DIC	ENE-MAR	ABR-JUN	JUL-SEP
Río Loio	ES404MAR000400	11,107	9,239	6,135	1,092
Río Moreda	ES405MAR000410	4,676	4,929	2,742	0,610
Rego Ponte de Enviande	ES406MAR000420	3,700	3,648	2,007	0,417
Río Ponte Lama	ES406MAR000430	2,939	2,834	1,621	0,336
Río Sardineira	ES407MAR000440	7,304	6,173	4,203	0,923
Embalse Os Peares	ES408MAR000480	485,268	402,115	259,422	52,168
Río Asma	ES409MAR000460	9,077	8,454	5,039	1,016
Rego de Fondos	ES410MAR000470	2,089	2,052	1,175	0,279
Río Búbal	ES410MAR000490	7,939	7,657	4,406	1,013
Embalse de Velle	ES410MAR001790	1226,468	976,784	621,805	169,133
Río Sil I	ES412MAR000500	10,122	6,054	5,825	1,891
Río Sil II	ES412MAR000510	21,597	13,031	12,673	4,105
Río de Sosas	ES412MAR000520	2,943	1,880	1,902	0,689
Río Bayo	ES412MAR000530	7,177	4,052	4,141	1,361
Arroyo de Caboalles	ES413MAR000540	11,731	8,088	6,431	2,168
Embalse de las Rozas	ES413MAR000550	37,842	23,621	21,766	6,904
Río Sil III	ES414MAR000560	52,073	32,183	29,297	9,754
Río Valdeprado	ES414MAR000570	4,636	3,134	2,625	0,958
Río Sil IV	ES414MAR000580	82,722	53,070	47,372	15,531
Arroyo de Valseco	ES414MAR000590	6,121	3,214	3,262	1,329
Embalse de Matalavilla	ES414MAR000600	7,028	3,928	3,671	1,441
Río Salentinos I	ES414MAR000611	3,834	2,153	2,174	0,809
Río Salentinos II	ES414MAR000612	11,506	6,592	6,368	2,372
Río Primout	ES414MAR000620	6,027	3,787	3,742	1,183
Río Velasco	ES414MAR000630	1,928	1,652	0,965	0,294
Arroyo de Castro	ES414MAR000640	1,447	1,273	0,748	0,353
Embalse del Bárcena	ES414MAR000650	86,457	56,584	49,442	16,245
Fuente del Azufre	ES414MAR000770	147,985	99,252	79,694	27,122
Río Boeza IV	ES414MAR000780	61,288	43,885	32,075	10,873
Río Boeza I	ES415MAR000660	5,109	2,881	2,569	1,117
Río Boeza II	ES415MAR000670	16,443	9,978	7,320	3,182
Río Tremor	ES418MAR000680	17,193	11,471	7,994	2,525
Arroyo del Rial	ES418MAR000690	4,117	3,126	2,588	0,643
Arroyo de Noceda	ES419MAR000700	5,632	4,104	2,637	0,998
Arroyo de Pradoluengo	ES419MAR000720	0,641	0,570	0,362	0,204
Arroyo de la Reguera	ES419MAR000730	0,822	0,811	0,522	0,344
Arroyo de las Tejedas	ES419MAR000740	4,199	3,072	2,822	0,649
Río Meruelo	ES420MAR000750	8,203	5,508	4,725	1,334
Río Valdueva	ES422MAR000760	5,571	3,779	2,532	0,961
Río Cúa I	ES423MAR000790	13,919	9,729	7,321	2,789
Arroyo de Anllarinos	ES423MAR000800	5,226	3,749	3,060	0,969
Arroyo de Fresnedelo	ES423MAR000810	4,266	2,946	2,246	0,707
Arroyo Arribas Aguas	ES423MAR000820	2,455	1,836	1,025	0,293
Río Ancares II	ES423MAR000861	16,150	11,202	8,812	3,001
Río Cúa II	ES423MAR000862	29,325	21,142	15,599	5,161

Anexo III. Plan Hidrológico de la parte española de la DH del MIÑO-SIL (2015-2021)

DENOMINACION	CODIGO	CAUDAL MÁXIMO (m ³ /s)			
		OCT-DIC	ENE-MAR	ABR-JUN	JUL-SEP
Río Cúa III	ES423MAR000863	36,667	26,414	19,017	6,076
Río Ancares III	ES423MAR000864	23,135	16,561	11,625	3,796
Río Ancares I	ES424MAR000830	12,415	8,640	7,040	2,560
Arroyo del Regato	ES424MAR000840	3,231	2,423	1,463	0,450
Arroyo del Regueiro	ES424MAR000850	1,898	1,592	0,922	0,219
Arroyo Vega de Rey	ES425MAR000870	0,410	0,453	0,309	0,168
Arroyo Reguera de Naraya	ES425MAR000880	2,434	2,914	2,044	1,055
Río Cúa IV	ES425MAR001002	119,244	89,268	61,025	18,874
Río Burbia I	ES426MAR000890	17,291	12,673	9,135	2,862
Río Burbia II	ES426MAR000931	20,214	14,800	10,390	3,248
Río Burbia III	ES426MAR000932	51,977	39,181	27,289	8,114
Río Valcarce I	ES427MAR000900	12,086	9,033	6,301	1,899
Río Barjas II	ES427MAR000910	8,620	6,857	4,753	1,501
Río Barjas I	ES427MAR000920	6,007	4,869	3,323	1,104
Arroyo del Couso	ES428MAR000940	0,737	0,776	0,437	0,192
Embalse de Peñarrubia	ES430MAR000970	303,372	215,988	156,962	52,755
Río Selmo I	ES431MAR000951	4,915	4,185	2,737	0,978
Río Selmo II	ES431MAR000952	10,575	9,087	5,646	2,151
Río Selmo III	ES431MAR000960	19,775	16,155	9,841	3,481
Lagos de Carucedo	ES432MAL000010	2,178	1,719	0,989	0,450
Lago de Campañana	ES432MAL000020	0,091	0,099	0,069	0,042
Arroyo de Valdeiro	ES432MAR000980	1,846	1,428	0,820	0,343
Arroyo del Balen	ES432MAR000990	2,878	2,314	1,310	0,605
Embalse de Pumares	ES432MAR001090	345,814	247,423	182,719	64,354
Río Cabrera II	ES433MAR001010	43,354	31,223	23,313	9,624
Río Benuza	ES433MAR001020	4,180	3,028	2,376	0,917
Arroyo de la Sierra	ES433MAR001030	1,313	0,849	0,664	0,251
Río Cabo I	ES433MAR001040	1,290	0,792	0,872	0,295
Río Silvan	ES433MAR001050	4,323	3,397	2,126	0,938
Río Cabo II	ES433MAR001060	2,489	1,581	1,512	0,517
Río Cabrera I	ES433MAR001070	9,403	6,081	5,344	2,054
Arroyo de Santa Eulalia	ES433MAR001080	3,916	2,459	2,445	0,899
Arroyo de San Xil	ES435MAR001100	3,669	2,246	2,208	0,966
Río Leira	ES436MAR001110	4,741	4,091	2,402	0,967
Río Entoma	ES436MAR001120	4,905	4,017	1,948	0,710
Río Sil VI	ES436MAR001130	340,467	268,977	182,403	70,053
Arroyo de Rubiana	ES436MAR001140	1,838	1,477	0,777	0,294
Rego Marinan	ES436MAR001150	1,602	1,343	0,755	0,297
Rego de San Xulian	ES436MAR001160	2,139	1,744	1,036	0,455
Embalse de Santiago	ES436MAR001170	356,618	280,692	189,353	72,449
Embalse de San Martiño	ES436MAR001190	362,016	284,698	190,835	73,317
Rego de Candís	ES436MAR001200	3,725	3,102	2,041	0,748
Río Casaio I	ES436MAR001211	10,154	7,393	5,335	2,484
Río Casaio II	ES436MAR001212	12,205	9,200	6,508	2,895
Río Bibei III	ES437MAR001220	26,584	15,928	16,778	5,447

Anexo III. Plan Hidrológico de la parte española de la DH del MIÑO-SIL (2015-2021)

DENOMINACION	CODIGO	CAUDAL MÁXIMO (m ³ /s)			
		OCT-DIC	ENE-MAR	ABR-JUN	JUL-SEP
Río Bibey I	ES437MAR001230	7,267	4,867	5,540	1,566
Embalse de San Sebastián	ES437MAR001240	11,390	7,977	9,098	2,477
Río Bibeí II	ES437MAR001250	13,846	8,918	10,104	3,020
Embalse de Pías o San Agustín	ES437MAR001260	14,458	9,171	10,348	3,152
Arroyo de Barjacoba	ES437MAR001270	2,799	2,111	1,968	0,604
Río Camba I	ES438MAR001280	31,810	29,157	15,451	5,508
Arroyo de la Ribeira Grande	ES438MAR001290	7,131	6,083	3,649	1,513
Embalse As Portas	ES438MAR001300	23,853	21,921	11,947	4,280
Arroyo de las Fragas	ES438MAR001310	2,155	2,003	1,026	0,252
Río Camba II	ES438MAR001320	5,749	5,462	2,961	0,968
Embalse de Cenza	ES440MAR001330	3,922	2,756	2,111	0,543
Río Conselo	ES440MAR001341	6,543	4,923	3,313	0,994
Río Conso II	ES440MAR001342	16,417	12,784	7,991	2,875
Río Conso I	ES440MAR001343	8,250	6,219	3,942	1,592
Rego de San Bernabé	ES441MAR001350	2,317	2,341	1,195	0,363
Río de San Miguel	ES441MAR001360	3,885	3,351	1,968	0,634
Embalse de Bao	ES441MAR001370	81,982	67,151	43,479	15,713
Río Xares I	ES443MAR001380	10,995	8,039	7,100	2,298
Arroyo de Matabois	ES446MAR001390	1,437	1,429	0,757	0,201
Río Xares II	ES446MAR001400	11,888	8,941	7,590	2,503
Río de Lorzás	ES447MAR001410	3,101	2,039	1,810	0,586
Rego de Riomaos	ES450MAR001420	1,955	1,801	1,138	0,437
Embalse de Prada	ES450MAR001430	22,161	18,561	13,207	4,621
Río Xares III	ES450MAR001450	23,930	20,230	13,926	4,891
Río Cabalar	ES451MAR001460	1,551	1,407	0,889	0,305
Arroyo de San Lázaro	ES451MAR001470	4,024	3,893	2,270	0,749
Río Navea II	ES452MAR001481	24,546	21,117	12,941	4,514
Río Navea III	ES452MAR001482	27,159	24,557	14,780	5,047
Embalse de Chandrexa de Queixa	ES452MAR001490	17,527	15,095	9,164	3,397
Río Navea I	ES452MAR001500	10,199	9,228	5,511	2,014
Embalse de Montefurado	ES452MAR001510	152,468	130,014	82,615	28,569
Rego Quiroga	ES454MAR001530	9,702	7,917	5,050	2,240
Río Soldón	ES454MAR001540	8,878	8,152	5,312	2,330
Embalse de Sequeiros	ES454MAR001550	508,324	424,822	282,937	104,910
Río Lor I	ES455MAR001560	14,003	11,463	7,130	3,083
Río Lor II	ES456MAR001520	43,872	37,070	23,603	9,282
Río Lóuzara	ES456MAR001570	11,691	9,944	6,915	2,897
Arroyo del Mazo	ES457MAR001580	3,065	2,482	1,635	0,657
Embalse de San Estevo	ES457MAR001650	602,951	516,384	338,367	124,774
Rego de Castoi	ES459MAR001590	5,444	5,914	3,070	0,873
Río Edo I	ES459MAR001600	10,449	10,968	6,005	1,534
Río Mao IV	ES461MAR001610	12,654	11,555	7,094	1,421
Embalse de Edrada-Mao	ES461MAR001620	4,922	4,295	2,705	0,485
Embalse de Leboeiro	ES461MAR001630	6,365	5,828	3,720	0,742

Anexo III. Plan Hidrológico de la parte española de la DH del MIÑO-SIL (2015-2021)

DENOMINACION	CODIGO	CAUDAL MÁXIMO (m ³ /s)			
		OCT-DIC	ENE-MAR	ABR-JUN	JUL-SEP
Río Mao III	ES461MAR001640	5,829	5,236	3,321	0,692
Río Cabe I	ES463MAR001660	12,805	10,959	7,372	2,526
Río Mao I	ES464MAR001680	3,906	3,585	2,358	0,805
Embalse de Vilasouto	ES464MAR001690	5,300	4,787	3,216	1,001
Rego do Val do Teixugo	ES464MAR001700	0,923	0,894	0,662	0,255
Río Cabe II	ES464MAR001710	43,490	40,239	25,783	6,909
Río Cinsa	ES465MAR001720	5,202	5,003	3,283	0,786
Río Barrantes	ES465MAR001721	2,015	1,933	1,279	0,303
Arroyo de Rioseco	ES465MAR001730	1,820	1,647	0,942	0,340
Río Carabelos	ES465MAR001740	2,135	2,133	1,257	0,304
Río Ferreiras	ES465MAR001750	1,567	1,751	0,886	0,239
Río de Monretán	ES465MAR001760	3,212	2,675	1,731	0,467
Río Cabe III	ES465MAR001770	47,371	44,979	28,425	7,514
Embalse de San Pedro	ES465MAR001780	652,032	560,439	365,453	131,892
Río da Barra	ES467MAR001800	2,806	2,566	1,615	0,314
Río Lonía	ES468MAR001810	9,891	9,354	5,213	1,223
Río Barbaña	ES469MAR001820	10,378	10,438	4,961	1,529
Río Barbantiño I	ES472MAR001830	11,328	11,910	6,284	1,364
Río Barbantiño II	ES472MAR001840	13,614	14,268	7,557	1,592
Río Puga	ES473MAR001860	1,876	1,888	0,860	0,237
Río Avia I	ES474MAR001870	10,868	10,019	5,109	0,952
Rego Cardelle I	ES475MAR001880	11,240	12,261	5,548	0,790
Embalse de Albarelos	ES475MAR001890	32,208	31,607	15,958	2,663
Río Baldeiras	ES476MAR001900	5,381	5,021	2,843	0,610
Río Viñao I	ES477MAR001910	13,009	12,254	5,393	0,936
Río Viñao II	ES477MAR001920	18,332	17,323	8,098	1,326
Río Arenteiro I	ES479MAR001930	11,871	12,081	5,720	1,103
Río Pedriña	ES479MAR001940	3,191	2,883	1,403	0,247
Río Avia II	ES479MAR001980	51,794	51,003	24,759	4,021
Río Arenteiro II	ES479MAR001990	19,187	18,405	8,968	1,669
Rego de Varon	ES480MAR001950	3,220	3,023	1,621	0,327
Arroyo de Carballeda	ES480MAR001970	3,809	3,247	1,662	0,302
Embalse de Frieira	ES480MAR002120	1.486,632	1.163,321	707,870	193,876
Río Brull	ES481MAR002000	2,774	2,251	1,228	0,293
Río Cierves	ES481MAR002010	4,421	3,576	2,005	0,460
Río Tioira	ES482MAR002020	7,526	7,423	4,134	0,858
Río Maceda	ES482MAR002030	5,324	5,409	2,857	0,558
Río Arnoia I	ES482MAR002040	10,184	10,817	5,632	1,137
Río Orille	ES482MAR002050	7,884	7,141	3,837	0,878
Río Arnoia II	ES482MAR002080	43,770	45,561	23,080	5,264
Río do Gato	ES486MAR002060	2,713	2,501	1,270	0,292
Río Arnoia III	ES486MAR002070	60,173	61,057	30,925	6,988
Arroyo As Sellas	ES486MAR002090	2,633	2,568	1,311	0,358
Río Tuño	ES486MAR002100	6,191	5,466	2,848	0,734
Río Gorgua	ES490MAR002111	2,990	2,709	1,447	0,463

Anexo III. Plan Hidrológico de la parte española de la DH del MIÑO-SIL (2015-2021)

DENOMINACION	CODIGO	CAUDAL MÁXIMO (m ³ /s)			
		OCT-DIC	ENE-MAR	ABR-JUN	JUL-SEP
Río Deva IV	ES490MAR002112	12,669	10,537	5,531	1,645
Río Trancoso	ES491MAR002140	3,374	2,817	1,395	0,469
Río Ribadil	ES493MAR002130	3,920	3,494	1,710	0,318
Río Deva V	ES494MAR002150	12,477	10,702	5,580	1,074
Río Loveiro	ES495MAR002160	3,123	2,954	1,436	0,214
Río Termes	ES495MAR002170	4,192	3,537	1,794	0,280
Río Tea I	ES496MAR002180	13,299	10,835	5,907	1,085
Río Alen	ES496MAR002190	3,192	2,552	1,481	0,265
Río Xabriña	ES496MAR002200	5,368	4,656	2,654	0,323
Río Borbén	ES496MAR002210	6,546	5,849	3,166	0,594
Río Tea II	ES496MAR002220	60,411	53,606	28,915	4,105
Río Uma	ES498MAR002230	8,888	7,808	4,214	0,538
Río Tea III	ES500MAR002240	63,523	56,302	30,180	4,222
Río Caselas	ES501MAR002250	3,799	3,732	1,809	0,254
Río Miño IX	ES501MAT000240	1662,952	1337,082	791,095	220,222
Río Louro III	ES502MAR002270	6,160	5,236	2,980	0,703
Río Louro II	ES502MAR002281	12,819	10,881	5,887	1,191
Río Louro I	ES502MAR002291	23,928	21,951	11,265	1,935
Río da Furnia	ES503MAR002300	3,700	3,498	1,555	0,259
Río Cereixo da Brina	ES503MAR002310	5,143	4,790	2,118	0,348
Río Miño X	ES503MAT000250	1686,977	1358,141	799,076	224,049
Estuario del Miño_tramo2	ES503MAT000260	1699,690	1367,650	804,137	226,389
Río Carballo	ES504MAR002320	9,770	8,889	4,254	0,807
Estuario del Miño_tramo1	ES505MAT000270	1763,092	1428,709	829,184	235,688
Río Limia I en Alta Limia	ES507MAR002331	18,367	19,472	8,718	1,716
Arroyo de Faramontaos	ES507MAR002332	9,185	9,118	4,249	0,892
Río Nocelo II	ES509MAR002341	6,024	5,623	2,809	0,536
Río Nocelo I	ES509MAR002342	4,292	4,007	2,002	0,382
Río de la Lagoa de Antela	ES510MAR002350	13,748	14,573	7,439	1,248
Río Limia IV	ES510MAR002361	57,431	57,926	27,697	5,294
Río Limia II	ES510MAR002362	29,281	30,189	13,341	2,636
Río Limia III en O'Toxal	ES510MAR002363	53,942	55,540	26,761	4,985
Río Bidueiro	ES511MAR002370	4,964	4,306	2,314	0,458
Río Cadones	ES511MAR002380	6,794	5,322	2,949	0,570
Río Firbeda	ES511MAR002390	4,362	3,527	2,079	0,401
Embalse das Conchas	ES511MAR002400	71,853	68,693	33,819	6,497
Río Grau	ES511MAR002410	6,535	5,115	2,656	0,592
Embalse de Lindoso	ES511MAR002470	162,312	155,920	73,973	14,460
Río Salas I	ES512MAR002420	8,199	6,810	3,773	0,824
Embalse de Salas	ES512MAR002430	12,895	10,869	5,971	1,335
Río Salas II	ES512MAR002440	15,734	13,167	7,268	1,680
Río Cabaleiro	ES512MAR002450	2,806	2,399	1,202	0,430
Río Pacín	ES513MAR002460	7,941	6,813	3,172	0,842
Río Caldo	ES513MAR002480	5,169	4,334	2,168	0,682
Río Laboreiro	ES513MAR002490	18,011	18,257	7,691	1,674

Anexo III. Plan Hidrológico de la parte española de la DH del MIÑO-SIL (2015-2021)

APÉNDICE 7. ASIGNACIÓN Y RESERVA DE RECURSOS

De acuerdo con el orden de preferencia establecido en este Plan Hidrológico, los recursos disponibles en los sistemas de explotación se asignan atendiendo a unidades de demanda, siendo UDA, unidad de demanda agraria (unidades de demanda para el uso agropecuario), UDU, unidad de demanda urbana (unidades de demanda para el uso destinado a abastecimiento) y UDI, unidad de demanda industrial (unidades de demanda destinadas al uso industrial para producción de energía eléctrica y para otros usos industriales).

Apéndice 7.1. Asignación de recursos del Sistema de Explotación Miño Alto.

SISTEMA DE EXPLOTACIÓN MIÑO ALTO		
UNIDAD DE DEMANDA	ASIGNACIÓN (hm ³ /año)	PROCEDENCIA
UDU Chantada	0,92	Tramo alto del río Asma.
UDU Lugo	11,47	Río Miño.
UDU Vilalba	1,35	E. Pedrasalvas.
UDU Sarria	1,63	Río Sarria.
Resto UDU	9,68	Varios.
Total UDU	25,05	
UDA Terra Cha	47,88	Tramo alto del Miño, río Pequeno, río Lea y río Támoga.
Resto UDA	0,07	Varios.
Total UDA	47,95	

Apéndice 7.2. Asignación de recursos del Sistema de Explotación Miño Bajo.

SISTEMA DE EXPLOTACIÓN MIÑO BAJO		
UNIDAD DE DEMANDA	ASIGNACIÓN (hm ³ /año)	PROCEDENCIA
UDU Allariz	0,85	Río Arnoia y MAS cuenca baja del Miño.
UDU Merca (A)	0,22	Río Arnoia y MAS cuenca baja del Miño.
UDU Taboaleda	0,35	Río Arnoia y MAS cuenca baja del Miño.
UDU Barbadás	0,99	E. Castrelo y MAS cuenca baja del Miño.
UDU Paderne de Allariz	0,17	E. Castrelo y MAS cuenca baja del Miño.
UDU Pereiro de Aguilar (O)	0,85	E. Castrelo y MAS cuenca baja del Miño.
UDU San Cibrao das Viñas	0,48	E. Castrelo y MAS cuenca baja del Miño.
UDU Toén	0,3	E. Castrelo y MAS cuenca baja del Miño.
UDU Rosal	0,89	Río Miño y MAS cuenca baja del Miño.
UDU Tomiño	1,25	Río Miño y MAS cuenca baja del Miño.
UDU Tui	1,31	Río Miño y MAS cuenca baja del Miño.
UDU Mos	1,41	E. Eiras (Galicia Costa) y MAS cuenca baja del Miño.
UDU Porriño (O)	1,86	E. Eiras (Galicia Costa) y MAS cuenca baja del Miño.
UDU Ourense	13,49	E. Castrelo, E. Castadón y MAS cuenca baja del Miño.
UDU Salvaterra de Miño	1,59	Río Tea.
UDU Salceda de Caselas	0,78	E. Eiras (Galicia Costa) y río Louro.
UDU Carballiño	1,12	Río Arenteiro y MAS cuenca baja del Miño.
Resto UDU	15,84	Varios.
Total UDU	43,75	
UDA Arbo	0,16	Río Deva y MAS cuenca baja del Miño.
UDA Cañiza	0,2	Río Ribadil y Deva y MAS cuenca Baja del Miño.
UDA Neves (As)	1,42	Río Termes y MAS cuenca baja del Miño.
UDA Tomiño	0,53	Arroyo Hospital y MAS cuenca baja del Miño.
Total UDA	2,31	

Anexo III. Plan Hidrológico de la parte española de la DH del MIÑO-SIL (2015-2021)

Apéndice 7.3. Asignación de recursos del Sistema de Explotación Sil Superior.

SISTEMA DE EXPLOTACIÓN SIL SUPERIOR		
UNIDAD DE DEMANDA	ASIGNACIÓN (hm ³ /año)	PROCEDENCIA
UDU Corullón	0,21	Arroyo Revodaos.
UDU Fabero	0,61	Arroyo Fresnedelo.
UDU Puente de Domingo Flórez	0,11	Río Cabrera.
UDU Vega de Espinareda	0,17	Río Fresnedelo.
UDU Villablino	0,99	Río Sosas y el Orallo.
UDU Villadecanes	0,28	Río Burbia.
UDU Villafranca del Bierzo	0,33	Río Burbia.
UDU Cacabelos	0,67	E. Bárcena.
UDU Camponaraya	0,52	E. Bárcena.
UDU Carracedelo	0,45	E. Bárcena.
UDU Congosto	0,22	E. Bárcena.
UDU Cubillos del Sil	0,23	E. Bárcena.
UDU Ponferrada	5,79	E. Bárcena y otras tomas.
UDU Sancedo	0,07	E. Bárcena.
UDU Cabañas Raras	0,17	E. Bárcena.
UDU Arganza	0,11	E. Bárcena.
UDU Toreno	0,31	Río Sil y Primout.
UDU Bembibre	1,21	Río Boeza.
Resto UDU	2,58	Varios.
Total UDU	15,03	
UDI C.T. Compostilla	8,18	E. Bárcena.
UDI C.T. Anllares	3,29	E. Ondinas.
TOTAL UDI	11,47	
UDA C.R. Canal Alto del Bierzo	32,91	E. Bárcena.
UDA C.R. Canal Bajo del Bierzo	82,26	E. Bárcena.
Total UDA	115,17	

Apéndice 7.4. Asignación de recursos del Sistema de Explotación Sil Inferior.

SISTEMA DE EXPLOTACIÓN SIL INFERIOR		
UNIDAD DE DEMANDA	ASIGNACIÓN (hm ³ /año)	PROCEDENCIA
UDU Barco de Valdeorras	1,4	Río Sil y Candís.
UDU Castro Caldelas	0,19	Río Castoi.
UDU Parada del Sil	0,07	Río Mao.
UDU Petín	0,11	Río Pincheira y Río Xares.
UDU Quiroga	0,47	Río Soldón.
UDU Ribas de Sil	0,18	Río Sil.
UDU Rúa (A)	0,65	Río Leira.
UDU Viana do Bolo	0,38	Río Bibeí.
UDU Vilamartín de Valdeorras	0,45	Río Leira.
Resto UDU	1,95	Varios.
Total UDU	5,85	

Apéndice 7.5. Asignación de recursos del Sistema de Explotación Cabe.

SISTEMA DE EXPLOTACIÓN CABE		
UNIDAD DE DEMANDA	ASIGNACIÓN (hm ³ /año)	PROCEDENCIA
UDU Bóveda	0,26	Embalse Vilasouto (río Mao) y manantiales (cuenca del Sil).
UDU Monforte de Lemos	3,49	Río Cabe y manantiales (cuenca del Sil).

Anexo III. Plan Hidrológico de la parte española de la DH del MIÑO-SIL (2015-2021)

UDU Pantón	0,21	Manantiales (cuenca del Sil).
UDU Pobra de Brollón	0,21	Cuenca alta del río Cabe.
UDU Sober	0,45	Río Cabe y manantiales (cuenca del Sil).
UDU Incio (O)	0,2	Embalse Vilasouto (río Mao) y manantiales (cuenca del Sil).
Total UDU	4,83	
UDA Val de Lemos	11,58	Río Cabe.
Total UDA	11,58	

Apéndice 7.6. Asignación de recursos del Sistema de Explotación Limia.

SISTEMA DE EXPLOTACIÓN LIMIA		
UNIDAD DE DEMANDA	ASIGNACIÓN (hm ³ /año)	PROCEDENCIA
UDU Xinzo de Limia	1,2	E. Faramontaos y MAS Xinzo de Limia.
Resto UDU	2,25	Varios.
Total UDU	3,45	
UDA Alta Limia	1,07	Río Transmirans.
UDA Corno do Monte	1,47	Río Nocelo.
UDA Laguna de Antela	4,76	de Lagoa Antela.
UDA Antioquia	9,16	de Lagoa Antela.
UDA San Salvador	0,67	Río Limia.
UDA Lamas Ganade	1,52	Río Limia.
Total UDA	18,65	

Apéndice 7.7. Asignación de recursos totales de la demarcación.

TOTALES DEMARCACIÓN (hm ³ /año)	
Total UDU	97,96
Total UDA	195,66
Total UDI	11,47
Total asignaciones	305,09

Apéndice 7.8. Reserva de recursos.

La Confederación Hidrográfica del Miño-Sil establece unas reservas de recursos con base en los caudales ecológicos que deben resultar en cada sistema de explotación y unas reservas para abastecimiento, calculadas con base en la población y que se indican a continuación:

SISTEMA DE EXPLOTACIÓN	RESERVA AMBIENTAL (hm ³ /año)	RESERVA ABASTECIMIENTO (hm ³ /año)
MIÑO ALTO	518,72	25,06
MIÑO BAJO	706,84	43,77
SIL SUPERIOR	502,40	15,03
SIL INFERIOR	676,46	5,84
CABE	97,34	4,83
LIMIA	163,66	3,46
TOTAL DHMS	2.665,42	97,99

APÉNDICE 8. DOTACIONES DE RECURSOS SEGÚN USOS

1. Dotaciones de agua para usos destinado al abastecimiento. Uso destinado al abastecimiento de núcleos urbanos.**a) Uso doméstico. Consumo humano.**

i. Se establecen las siguientes dotaciones brutas máximas de agua para **consumo humano** para la satisfacción de necesidades básicas de consumo de boca y de salubridad, es decir el correspondiente a beber, cocinar, preparar alimentos e higiene personal, entendiéndose como dotación bruta el cociente entre el volumen dispuesto en la red de suministro en alta (en el punto de captación) y el número de habitantes inscritos en el padrón municipal en la zona de suministro o justificados, por la Administración local o autonómica correspondiente, de acuerdo con sus planes de desarrollo urbano.

POBLACIÓN ABASTECIDA POR EL SISTEMA (MUNICIPIO, ÁREA METROPOLITANA, ETC.)	DOTACIÓN BRUTA MÁXIMA (L/hab/día)
Menos de 2.000	180
De 2.001 a 10.000	170
De 10.001 a 50.000	160
De 50.001 a 250.000	150
Más de 250.000	140

ii. En las peticiones realizadas por Ayuntamientos, en el caso, de que el uso destinado a abastecimiento de núcleos urbanos incluya además del uso para consumo humano, otros usos domésticos distintos del consumo humano, uso municipal (baldeos, fuentes u otros como por ejemplo riego de poco consumo de agua -áreas libres, parques y jardines-, usos para equipamientos públicos – colegios hospitales, instalaciones deportivas, etc.-, usos recreativos, etc.) e industrias, comercios, ganadería y regadío de poco consumo de agua, situados en núcleos de población y conectados a la red municipal o de la comunidad de usuarios, la dotación bruta máxima de agua, incluyendo el uso doméstico señalado en el apartado i), será de 230 L/hab/día para cualquier rango de población.

b) Otros usos domésticos distintos del consumo humano. Usos municipales. Industrias, comercios, ganadería y regadío de poco consumo de agua, situados en núcleos de población y conectados a la red municipal.

i. Para el regadío de poco consumo de agua conectados a la red municipal como el riego de áreas libres (zonas verdes, parques y jardines...) y baldeo de calles, se establece una dotación bruta máxima de 4.000 m³/ha/año.

ii. Se establecen las siguientes dotaciones unitarias brutas máximas para la atención de otros usos domésticos distintos del consumo humano, usos municipales, industrias, comercios, ganadería y regadío de poco consumo de agua, situados en núcleos de población y conectados a la red municipal, entendiéndose como dotación unitaria bruta el cociente entre el volumen suministrado a la red en alta desde las captaciones y el número de plazas autorizadas en la instalación que se atienda. Para las dotaciones para ganadería conectadas a red municipal se estará a lo recogido en el **apartado 4**.

TIPO DE ESTABLECIMIENTO	DOTACIÓN MÁX. BRUTA (L/plaza/día)
Camping	100
Hotel	250
Colegio	60
Hospitales, clínicas y residencias	300

Anexo III. Plan Hidrológico de la parte española de la DH del MIÑO-SIL (2015-2021)

TIPO DE ESTABLECIMIENTO	DOTACIÓN MÁX. BRUTA (L/plaza/día)
Cuarteles	60
Restaurantes, merenderos...	60
Oficinas	60
Auditorios, centros de espectáculos...	20
Centro comercial o de ocio	100
Servicios y vestuarios públicos	200
Otros asimilables	100

iii. En el caso de no poder asimilar la solicitud formulada a alguno de los valores de la tabla anterior, la dotación bruta máxima a emplear en los distintos equipamientos públicos (colegios, polideportivos...) será de 3 L/m² construido/día.

2. Usos destinados a otros abastecimientos fuera de los núcleos urbanos.

Las dotaciones a usos destinados a otros abastecimientos fuera de los núcleos urbanos, tales como consumo humano, otros usos domésticos distintos del consumo humano y regadío de poco consumo de agua (riego de jardines o asimilable), serán las mismas que las señaladas en el apartado 1.

3. Usos agropecuarios. Dotaciones de agua para regadío.

a) En los expedientes de nuevas concesiones, modificación o revisión de características de las existentes, y salvo justificación en contrario, se utilizarán las **siguientes** dotaciones unitarias brutas máximas. Estas dotaciones incluyen todas las necesidades hídricas de las parcelas a regar, incluyendo el agua que se requiera para tratamientos fitosanitarios, riegos antihelada (excepto para el kiwi), lavado de terrenos y otros fines ligados a la actividad.

CULTIVO	DOTACIÓN MÁXIMA BRUTA (m ³ /ha/año)
Cultivos Bioenergéticos: bioetanol	2.950
Cereales grano de invierno	1.400
Cultivos forestales	2.650
Cultivos forrajeros	3.900
Frutales de fruto carnoso no cítricos	2.800
Hortalizas al aire libre	3.500
Leguminosas grano	2.500
Maíz y sorgo	3.950
Patata	3.500
Remolacha	3.450
Viñedo, Vid	1.200
Kiwi	3.900
Cultivos herbáceos generales y asimilables	2.500

b) Para el resto de cultivos no clasificables en los grupos anteriores, se aplicarán las mismas dotaciones brutas máximas que para los cultivos herbáceos generales. Esto último será de aplicación cuando se trate de cultivos mixtos en los que no se pueda determinar el porcentaje de cada cultivo.

c) Se podrá acreditar la necesidad de aplicar dotaciones unitarias brutas superiores a las indicadas en este artículo siempre que se justifique técnicamente dicha necesidad mediante el correspondiente

Anexo III. Plan Hidrológico de la parte española de la DH del MIÑO-SIL (2015-2021)

estudio agronómico, que evalúe la evapotranspiración del cultivo en la zona de implantación para un periodo de años no inferior a 10 consecutivos, incorporando al menos algún año del trienio anterior a la fecha de solicitud de la concesión, de forma que con el riego se cubra el déficit hídrico del suelo en un máximo del 80%. En lo relativo al cultivo en invernadero (bajo cubierta) de acuerdo con el anexo IV de la Instrucción de Planificación Hidrológica se podrán afectar las dotaciones señaladas en el plan para cultivos al aire libre por el coeficiente de 1,5.

4. Usos agropecuarios. Dotaciones de agua para usos ganaderos.

a) Se establecen las siguientes dotaciones unitarias máximas brutas para la atención de la cabaña ganadera estabulada, entendiéndose como dotación unitaria bruta el cociente entre el volumen suministrado a la red en alta desde las captaciones y el número de cabezas de cada tipo de ganado atendidas en la zona de suministro. Los valores se expresan en litros/cabeza/día e incluyen todos los usos específicos (limpieza, refrigeración, servicios...) que requiera la instalación agropecuaria.

TIPO DE GANADO	DOTACIÓN BRUTA MÁXIMA (L/cabeza de ganado/día)
Porcino	50
Equino	100
Bovino	120
Ovino – caprino	10
Avícola menor (pollos, pavos, codornices...)	0,5
Avícola mayor (avestruces...)	5
Cunicola	0,5
Cánidos	5
Otro ganado mayor	50
Otro ganado menor	25

b) En el caso de la ganadería no estabulada se aplicarán reducidas en una tercera parte las mismas dotaciones que para el caso de la estabulada.

c) Cuando la solicitud de concesión se ciña únicamente y exclusivamente a la limpieza del establo la dotación a emplear será la tercera parte de la señalada en el apartado a).

d) Para el caso de otras instalaciones donde se guarden o críen animales, tales como zoológicos, picaderos, guarderías caninas u otras instalaciones asimilables, se tomarán como referencia las dotaciones indicadas en el cuadro anterior, siempre y cuando no se disponga de una justificación específica para el caso de que se trate.

5. Usos industriales para la producción de energía eléctrica.

Se establecen las siguientes dotaciones de demanda para centrales de producción eléctrica.

TIPO DE CENTRAL	DOTACIÓN MÁXIMA ANUAL EN HM ³ POR CADA 100 MW POTENCIA ELÉCTRICA INSTALADA	
	CIRCUITO DE REFRIGERACIÓN CERRADO	CIRCUITO DE REFRIGERACIÓN
NUCLEAR	3,8	190
CICLO COMBINADO	1,5	100
CARBÓN O FUEL	2,8	125
TERMOSOLARES	2,0	----

Anexo III. Plan Hidrológico de la parte española de la DH del MIÑO-SIL (2015-2021)

Para producción de energía mediante centrales hidroeléctricas se establece en función del salto y la potencia instalada la siguiente dotación:

SALTO NETO (m)	DOTACIÓN ANUAL (hm ³ /kW INSTALADO)
0 a 5	0,3
6 a 10	0,1666
11 a 15	0,0866
16 a 20	0,0734
21 a 25	0,0534
26 a 30	0,04
31 a 35	0,0334
36 a 45	0,03
46 a 50	0,0266
51 a 60	0,0234
61 a 75	0,02
76 a 80	0,0134
81 a 95	0,012
96 a 125	0,01
126 a 135	0,0086
136 a 200	0,0074
201 a 220	0,0054
221 a 300	0,005
301 a 350	0,0036
351 a 400	0,003
401 a 500	0,002

6. Otros usos industriales. Dotaciones de agua para industrias productoras de bienes de consumo.

a) Los volúmenes de agua solicitados por las industrias no conectadas a la red urbana o por polígonos industriales se justificarán aportando información específica que contemple datos reales cuando sea posible.

b) Se establece la dotación unitaria máxima bruta para la atención de polígonos industriales de 12.000 m³/ha/año. Este valor incluye todas las necesidades complementarias del polígono industrial, tales como zonas ajardinadas, servicios de limpieza y otras.

Para el caso de instalaciones individuales se aplicarán, las siguientes dotaciones unitarias máximas. Asimismo, a falta de datos, se adoptarán las dotaciones máximas que figuran en el cuadro.

SUBSECTOR INDUSTRIAL	CÓDIGO CNAE	DOTACIÓN	
		m ³ /EMPLEADO/AÑO	m ³ /1.000 € VAB AÑO 2000
Alimentación, bebidas y tabaco	DA	470	13,3
Textil, confección, cuero y calzado	DB y DC	330	22,8
Madera y corcho	DD	66	2,6
Papel, edición y artes gráficas	DE	687	21,4
Industria química	DG	1.257	19,2
Caucho y plástico	DH	173	4,9
Otros productos minerales no metálicos	DI	95	2,3
Metalurgia y productos metálicos	DJ	563	16,5
Maquinaria y equipo mecánico	DK	33	1,6
Equipo eléctrico, electrónico y óptico	DL	34	0,6
Fabricación de material de transporte	DM	95	2,1
Industria manufactureras diversas	DN	192	8,0

Anexo III. Plan Hidrológico de la parte española de la DH del MIÑO-SIL (2015-2021)

Para el caso de planta de producción de hormigón la dotación máxima será de 255 L/m³ de hormigón producido, incluyendo esta dotación todas las necesidades complementarias de la planta.

c) Las industrias individuales deberán justificar que el caudal solicitado en cada caso, se ajusta al principio de la eficiencia en el uso del agua mediante el correspondiente estudio de necesidades hídricas, incorporando, cuando ello sea posible, los mecanismos de recirculación oportunos. El valor global se podrá calcular en función de la distinta actividad industrial de que se trate, según la cantidad de producción prevista. Esta dotación incluirá las necesidades complementarias de la instalación, en particular el riego de las zonas ajardinadas periféricas que puedan existir, los servicios de limpieza y otros; todo ello sin menoscabo de que puedan existir redes separadas para cada propósito.

7. Otros usos industriales. Dotaciones de agua para industrias del ocio y el turismo.

a) Les serán de aplicación también las dotaciones recogidas en el apartado 4.

b) Para riego de campos de golf se asigna una dotación de 1.800 m³/ha/año.

c) Para las solicitudes para molinos, el caudal máximo a otorgar se establecerá mediante la siguiente expresión:

$$Q = (300 \times D^2) / H$$

Q= Caudal en L/s

D= diámetro en metros de la muela mayor del juego molar.

H= altura del salto en metros.

En la solicitud, a fin de evaluar la disponibilidad del recurso, deberá indicarse cuáles son los turnos de molienda, las características del azud u obra de toma, tipo de molino y canal de desagüe, salto útil etc., además de cualquier documentación necesaria para el correcto examen de la petición. Se podrá solicitar el uso con fines etnográficos.

8. Otros usos industriales. Dotaciones de agua para industrias extractivas.

a) Se establece la dotación anual máxima bruta según la siguiente tabla:

ACTIVIDAD EXTRACTIVA	DOTACIÓN MAX (m ³ /año/explotación)
Consumo de agua en extracción de la pizarra	16.800
Consumo de agua en granito ornamental	9.600
Consumo de agua en granito para otros usos	9.600
Consumo de agua en minería de carbón de hulla	16.800
Consumo de agua en minería extractiva de caliza no ornamental	9.600

b) Las industrias extractivas individuales deberán justificar que el caudal solicitado, en cada caso, se ajusta al principio de la eficiencia en el uso del agua mediante el correspondiente estudio de necesidades hídricas, incorporando, cuando ello sea posible, los mecanismos de recirculación oportunos. El valor global se podrá calcular, en función de la distinta actividad extractiva de que se trate, según la cantidad de producción prevista. Esta dotación incluirá las necesidades complementarias de la instalación.

Anexo III. Plan Hidrológico de la parte española de la DH del MIÑO-SIL (2015-2021)

9. Dotaciones para el uso de acuicultura.

a) En relación con piscifactorías, se examinarán las necesidades indicadas de acuerdo con el número de renovaciones diarias del agua de las balsas.

b) A falta de justificación en contra, para las piscifactorías de salmónidos, el agua necesaria se determinará del siguiente modo:

- i. Incubación: 30 renovaciones/día.
- ii. Alevinaje: 20 renovaciones/día.
- iii. Engorde: 15 renovaciones/día.

10. Dotaciones para usos recreativos.

a) Para las solicitudes de aprovechamiento para el llenado de piscinas públicas o privadas (recreativas), se otorgará el volumen necesario para un llenado al año, además del preciso para reponer pérdidas por motivos de contaminación, accidentes, fugas o evaporación.

11. Dotaciones para otros usos. Otros usos ambientales.

a) En el caso de solicitudes de aprovechamiento de agua para la extinción de incendios, se otorgará el volumen necesario para un primer llenado del depósito o balsa destinado a almacenar el agua para tal fin, permitiéndose previa comunicación a la Comisaría de Aguas todas las derivaciones necesarias para reposiciones por pérdidas, ocurrencia o simulacros de incendios o cualquier otro incidente que haga necesaria la reposición de volúmenes. Por tanto, el caudal máximo instantáneo de derivación a otorgar será aquel que permita y garantice en cualquier caso, la total extinción del incendio sin limitación alguna. Estas circunstancias quedarán reseñadas en los condicionados de la resolución de la concesión.

b) Para el riego destinado a la conservación y recuperación de hábitats y ecosistemas naturales y seminaturales de interés comunitario, los incluidos en algún catálogo oficial, o la gestión de espacios naturales protegidos, se podrán superar las dotaciones brutas incluidas en el apartado de dotaciones para uso de regadío hasta la dotación necesaria, que deberá justificarse mediante informe técnico motivado o ser apreciadas por el Organismo de cuenca.

c) Para la gestión y conservación de especies de razas de ganado autóctono en peligro de desaparición incluidas en algún catálogo oficial nacional o autonómico, se podrán superar las dotaciones brutas incluidas en el apartado de ganadería hasta la dotación necesaria, que deberá justificarse mediante informe técnico motivado o ser apreciadas por el Organismo de cuenca.

12. Dotaciones para otros usos. Otros no usos ambientales.

Para las solicitudes de usos temporales de aguas, se estará a lo dispuesto en el artículo 77 del Reglamento del Dominio Público Hidráulico.

Anexo III. Plan Hidrológico de la parte española de la DH del MIÑO-SIL (2015-2021)

APÉNDICE 9. RESERVAS NATURALES FLUVIALES.

RESERVA NATURAL FLUVIAL			MASA DE AGUA SUPERFICIAL ASOCIADA		COMUNIDAD AUTÓNOMA
CÓDIGO	NOMBRE	LONGITUD (km)	CÓDIGO UE	NOMBRE	
ES010RNF001	Río Burbia I	29,00	ES010MSPFES426MAR000890	Río Burbia I	Castilla y León
ES010RNF002	Río Bibey I	15,99	ES010MSPFES437MAR001230	Río Bibey I	Castilla y León
ES010RNF003	Arroyo de la Ribeira Grande	8,97	ES010MSPFES438MAR001290	Arroyo de la Ribeira Grande	Galicia
ES010RNF004	Río Laboreiro	8,35	ES010MSPFES513MAR002490	Río Laboreiro	Galicia
ES010RNF005	Río Navea I	15,20	ES010MSPFES452MAR001500	Río Navea I	Galicia
ES010RNF006	Río Lor I	19,64	ES010MSPFES455MAR001560	Río Lor I	Galicia
ES010RNF007	Río Trancoso	11,94	ES010MSPFES491MAR002140	Río Trancoso	Galicia

APÉNDICE 10. OBJETIVOS MEDIOAMBIENTALES.

Apéndice 10.1 Masas de agua superficial.

Apéndice 10.1.1. Masas de agua naturales.

10.1.1.1. Objetivos medioambientales para MASp naturales categoría río.

CÓDIGO UE DE LA MASA DE AGUA (ES010MSPF+)	NOMBRE DE LA MASA DE AGUA	HORIZONTE PREVISTO BUEN ESTADO ECOLÓGICO	HORIZONTE PREVISTO BUEN ESTADO QUÍMICO	ARTÍCULO DMA EXENCIÓN
ES372MAR000010	Río Miño I	2015	2015	
ES372MAR000020	Río Pequeno I	2027	2015	art. 4(4) viabilidad técnica
ES372MAR000051	Río Miño III	2015	2015	
ES372MAR000052	Río Miño II	2015	2015	
ES375MAR000030	Río Azumara	2015	2015	
ES377MAR000040	Río Anllo	2015	2015	
ES378MAR000060	Río Lea	2021	2015	art. 4(4) viabilidad técnica
ES378MAR000220	Río Miño IV	2015	2015	
ES378MAR000221	Río Miño V	2015	2015	
ES378MAR000222	Río Miño VI	2015	2015	
ES378MAR000223	Río Miño VII	2021	2015	art. 4(4) viabilidad técnica
ES381MAR000070	Río Tamoga I	2015	2015	
ES381MAR000080	Río Tamoga II	2015	2015	
ES383MAR000090	Río Trimaz	2015	2015	
ES383MAR000100	Río Ladra I	2015	2015	
ES384MAR000110	Río Labrada	2015	2015	
ES385MAR000120	Río Ladra II	2015	2015	
ES386MAR000130	Río Roca	2015	2015	
ES386MAR000140	Río Ladroil	2015	2015	
ES386MAR000150	Río Parga	2015	2015	
ES388MAR000160	Arroyo de Santa Marta	2015	2015	
ES389MAR000170	Ríos Narla y Lodoso	2015	2015	
ES389MAR000180	Río Narla	2015	2015	
ES390MAR000200	Río Mera	2015	2015	
ES391MAR000210	Río Chamoso	2015	2015	
ES392MAR000230	Arroyo de Villamoure	2015	2015	
ES393MAR000240	Río Neira I	2015	2015	
ES393MAR000260	Río Neira II y Río Sarria	2015	2015	
ES395MAR000250	Arroyo de Armea	2015	2015	
ES396MAR000270	Río Sarria	2015	2015	
ES397MAR000280	Río Pequeno II	2015	2015	

Anexo III. Plan Hidrológico de la parte española de la DH del MIÑO-SIL (2015-2021)

CÓDIGO UE DE LA MASA DE AGUA (ES010MSPF+)	NOMBRE DE LA MASA DE AGUA	HORIZONTE PREVISTO BUEN ESTADO ECOLÓGICO	HORIZONTE PREVISTO BUEN ESTADO QUÍMICO	ARTÍCULO DMA EXENCIÓN
ES398MAR000290	Río Do Ferreiros	2027	2015	art. 4(4) viabilidad técnica
ES400MAR000300	Río Tordea II	2015	2015	
ES400MAR000310	Río Tordea I	2015	2015	
ES400MAR000320	Río Mazadan	2027	2015	art. 4(4) viabilidad técnica
ES402MAR000330	Río Neira III	2015	2015	
ES403MAR000340	Río Ferreira I	2015	2015	
ES403MAR000350	Río Ferreira II	2015	2015	
ES403MAR000360	Rego de Samai	2015	2015	
ES403MAR000370	Río Lavadoiro	2015	2015	
ES403MAR000380	Río Irixe	2015	2015	
ES404MAR000390	Río Ferreira de Zamoelle	2015	2015	
ES404MAR000400	Río Loio	2015	2015	
ES405MAR000410	Río Moreda	2015	2015	
ES406MAR000420	Rego Ponte de Enviande	2015	2015	
ES406MAR000430	Río Ponte Lama	2015	2015	
ES407MAR000440	Río Sardineira	2015	2015	
ES409MAR000460	Río Asma	2015	2015	
ES410MAR000470	Rego de Fondos	2015	2015	
ES410MAR000490	Río Búbal	2015	2015	
ES412MAR000500	Río Sil I	2015	2015	
ES412MAR000510	Río Sil II	2015	2015	
ES412MAR000520	Río de Sosas	2015	2015	
ES412MAR000530	Río Bayo	2015	2015	
ES413MAR000540	Arroyo de Caboalles	2015	2015	
ES414MAR000570	Río Valdeprado	2015	2015	
ES414MAR000590	Arroyo de Valseco	2015	2015	
ES414MAR000611	Río Salentinos I	2015	2015	
ES414MAR000620	Río Primout	2015	2015	
ES414MAR000630	Río Velasco	2027	2027	art. 4(4) viabilidad técnica
ES414MAR000640	Arroyo de Castro	2027	2015	art. 4(4) viabilidad técnica
ES415MAR000660	Río Boeza I	2015	2015	
ES415MAR000670	Río Boeza II	2015	2015	
ES418MAR000680	Río Tremor	2027	2027	art. 4(4) viabilidad técnica
ES418MAR000690	Arroyo del Rial	2015	2015	
ES419MAR000700	Arroyo de Noceda	2015	2015	
ES419MAR000720	Arroyo de Pradoluengo	2027	2015	art. 4(4) viabilidad técnica
ES419MAR000730	Arroyo de la Reguera	2027	2015	art. 4(4) viabilidad técnica
ES419MAR000740	Arroyo de las Tejedas	2015	2015	
ES420MAR000750	Río Meruelo	2015	2015	
ES422MAR000760	Río Valdueza	2015	2015	
ES423MAR000790	Río Cúa I	2015	2015	
ES423MAR000800	Arroyo de Anllarinos	2015	2015	
ES423MAR000810	Arroyo de Fresnedelo	2015	2015	
ES423MAR000820	Arroyo Arribas Aguas	2027	2027	art. 4(4) viabilidad técnica
ES423MAR000861	Río Ancares II	2015	2015	
ES423MAR000862	Río Cúa II	2027	2015	art. 4(4) viabilidad técnica
ES423MAR000863	Río Cúa III	2027	2015	art. 4(4) viabilidad técnica
ES423MAR000864	Río Ancares III	2015	2015	
ES424MAR000830	Río Ancares I	2015	2015	
ES424MAR000840	Arroyo del Regato	2015	2015	
ES424MAR000850	Arroyo del Regueiro	2015	2015	
ES425MAR000870	Arroyo Vega de Rey	2027	2015	art. 4(4) viabilidad técnica
ES425MAR000880	Arroyo Reguera de Naraya	2027	2015	art. 4(4) viabilidad técnica
ES425MAR001002	Río Cúa IV	2021	2015	art. 4(4) viabilidad técnica
ES426MAR000890	Río Burbia I	2015	2015	
ES426MAR000931	Río Burbia II	2015	2015	

Anexo III. Plan Hidrológico de la parte española de la DH del MIÑO-SIL (2015-2021)

CÓDIGO UE DE LA MASA DE AGUA (ES010MSPF+)	NOMBRE DE LA MASA DE AGUA	HORIZONTE PREVISTO BUEN ESTADO ECOLÓGICO	HORIZONTE PREVISTO BUEN ESTADO QUÍMICO	ARTÍCULO DMA EXENCIÓN
ES426MAR000932	Río Burbia III	2021	2015	art. 4(4) viabilidad técnica
ES427MAR000900	Río Valcarce I	2015	2015	
ES427MAR000910	Río Barjas II	2015	2015	
ES427MAR000920	Río Barjas I	2015	2015	
ES428MAR000940	Arroyo del Couso	2027	2015	art. 4(4) viabilidad técnica
ES431MAR000951	Río Selmo I	2015	2015	
ES431MAR000952	Río Selmo II	2015	2015	
ES431MAR000960	Río Selmo III	2015	2015	
ES432MAR000980	Arroyo de Valdeiro	2015	2015	
ES433MAR001010	Río Cabrera II	2015	2015	
ES433MAR001030	Arroyo de la Sierra	2015	2015	
ES433MAR001040	Río Cabo I	2015	2015	
ES433MAR001050	Río Silvan	2015	2015	
ES433MAR001060	Río Cabo II	2015	2015	
ES433MAR001070	Río Cabrera I	2015	2015	
ES433MAR001080	Arroyo de Santa Eulalia	2015	2015	
ES435MAR001100	Arroyo de San Xil	2015	2015	
ES436MAR001110	Río Leira	2027	2015	art. 4(4) viabilidad técnica
ES436MAR001120	Río Entoma	2015	2015	
ES436MAR001140	Arroyo de Rubiana	2027	2015	art. 4(4) viabilidad técnica
ES436MAR001150	Rego Marinan	2015	2015	
ES436MAR001160	Rego de San Xulian	2015	2015	
ES437MAR001230	Río Bibey I	2015	2015	
ES437MAR001270	Arroyo de Barjacoba	2015	2015	
ES438MAR001290	Arroyo de la Ribeira Grande	2015	2015	
ES438MAR001310	Arroyo de las Fragas	2015	2015	
ES438MAR001320	Río Camba II	2015	2015	
ES441MAR001350	Rego de San Bernabé	2015	2015	
ES441MAR001360	Río de San Miguel	2015	2015	
ES443MAR001380	Río Xares I	2015	2015	
ES446MAR001390	Arroyo de Matabois	2015	2015	
ES446MAR001400	Río Xares II	2015	2015	
ES447MAR001410	Río de Lorzas	2015	2015	
ES450MAR001420	Rego de Riomaos	2015	2015	
ES451MAR001460	Río Cabalar	2015	2015	
ES451MAR001470	Arroyo de San Lázaro	2015	2015	
ES452MAR001500	Río Navea I	2015	2015	
ES454MAR001530	Rego Quiroga	2015	2015	
ES454MAR001540	Río Soldón	2015	2015	
ES455MAR001560	Río Lor I	2015	2015	
ES456MAR001520	Río Lor II	2015	2015	
ES456MAR001570	Río Lóuzara	2015	2015	
ES457MAR001580	Arroyo del Mazo	2015	2015	
ES459MAR001590	Rego de Castoi	2015	2015	
ES459MAR001600	Río Edo I	2015	2015	
ES461MAR001640	Río Mao III	2015	2015	
ES463MAR001660	Río Cabe I	2015	2015	
ES464MAR001670	Río Mao II	2027	2027	art. 4(4) viabilidad técnica
ES464MAR001680	Río Mao I	2015	2015	
ES464MAR001700	Rego do Val do Teixugo	2027	2015	art. 4(4) viabilidad técnica
ES464MAR001710	Río Cabe II	2027	2027	art. 4(4) viabilidad técnica
ES465MAR001720	Río Cinsa	2027	2015	art. 4(4) viabilidad técnica
ES465MAR001721	Río Barrantes	2015	2015	
ES465MAR001730	Arroyo de Rioseco	2027	2015	art. 4(4) viabilidad técnica
ES465MAR001740	Río Carabelos	2021	2015	art. 4(4) viabilidad técnica
ES465MAR001750	Río Ferreiras	2021	2015	art. 4(4) viabilidad técnica

Anexo III. Plan Hidrológico de la parte española de la DH del MIÑO-SIL (2015-2021)

CÓDIGO UE DE LA MASA DE AGUA (ES010MSPF+)	NOMBRE DE LA MASA DE AGUA	HORIZONTE PREVISTO BUEN ESTADO ECOLÓGICO	HORIZONTE PREVISTO BUEN ESTADO QUÍMICO	ARTÍCULO DMA EXENCIÓN
ES465MAR001760	Río de Monretán	2015	2015	
ES465MAR001770	Río Cabe III	2015	2015	
ES467MAR001800	Río da Barra	2015	2015	
ES469MAR001820	Río Barbaña	2027	2027	art. 4(4) viabilidad técnica
ES472MAR001830	Río Barbantiño I	2015	2015	
ES472MAR001840	Río Barbantiño II	2015	2015	
ES473MAR001860	Río Puga	2015	2015	
ES474MAR001870	Río Avia I	2015	2015	
ES475MAR001880	Rego Cardelle I	2015	2015	
ES476MAR001900	Río Baldeiras	2015	2015	
ES477MAR001910	Río Viñao I	2015	2015	
ES477MAR001920	Río Viñao II	2015	2015	
ES479MAR001930	Río Arenteiro I	2015	2015	
ES479MAR001940	Río Pedriña	2015	2015	
ES479MAR001990	Río Arenteiro II	2015	2015	
ES480MAR001950	Rego de Varon	2021	2015	art. 4(4) viabilidad técnica
ES480MAR001960	Río Avia III	2015	2015	
ES480MAR001970	Arroyo de Carballeda	2015	2015	
ES481MAR002000	Río Brull	2015	2015	
ES481MAR002010	Río Cierves	2015	2015	
ES482MAR002020	Río Tioira	2015	2015	
ES482MAR002030	Río Maceda	2015	2015	
ES482MAR002040	Río Arnoia I	2015	2015	
ES482MAR002050	Río Orille	2015	2015	
ES482MAR002080	Río Arnoia II	2015	2015	
ES486MAR002060	Río do Gato	2015	2015	
ES486MAR002070	Río Arnoia III	2015	2015	
ES486MAR002090	Arroyo As Sellas	2015	2015	
ES486MAR002100	Río Tuño	2015	2015	
ES490MAR002111	Río Gorgua	2015	2015	
ES490MAR002112	Río Deva IV	2015	2015	
ES491MAR002140	Río Trancoso	2015	2015	
ES493MAR002130	Río Ribadil	2015	2015	
ES494MAR002150	Río Deva V	2015	2015	
ES495MAR002160	Río Loveiro	2015	2015	
ES495MAR002170	Río Termes	2015	2015	
ES496MAR002180	Río Tea I	2015	2015	
ES496MAR002190	Río Alen	2015	2015	
ES496MAR002200	Río Xabriña	2015	2015	
ES496MAR002210	Río Borbén	2015	2015	
ES496MAR002220	Río Tea II	2015	2015	
ES498MAR002230	Río Uma	2015	2015	
ES500MAR002240	Río Tea III	2021	2015	art. 4(4) viabilidad técnica
ES501MAR002250	Río Caselas	2015	2015	
ES501MAT00240	Río Miño IX	2027	2015	art. 4(4) viabilidad técnica
ES502MAR002270	Río Louro III	2021	2015	art. 4(4) viabilidad técnica
ES502MAR002281	Río Louro II	2027	2027	art. 4(4) viabilidad técnica
ES502MAR002291	Río Louro I	2027	2027	art. 4(4) viabilidad técnica
ES503MAR002300	Río da Furnia	2015	2015	
ES503MAR002310	Río Cereixo da Brina	2015	2015	
ES503MAT00250	Río Miño X	2027	2015	art. 4(4) viabilidad técnica
ES504MAR002320	Río Carballo	2015	2015	
ES511MAR002370	Río Bidueiro	2015	2015	
ES511MAR002380	Río Cadones	2015	2015	
ES511MAR002390	Río Firbeda	2021	2015	art. 4(4) viabilidad técnica
ES511MAR002410	Río Grau	2015	2015	

Anexo III. Plan Hidrológico de la parte española de la DH del MIÑO-SIL (2015-2021)

CÓDIGO UE DE LA MASA DE AGUA (ES010MSPF+)	NOMBRE DE LA MASA DE AGUA	HORIZONTE PREVISTO BUEN ESTADO ECOLÓGICO	HORIZONTE PREVISTO BUEN ESTADO QUÍMICO	ARTÍCULO DMA EXENCIÓN
ES512MAR002420	Río Salas I	2015	2015	
ES512MAR002450	Río Cabaleiro	2015	2015	
ES513MAR002460	Río Pacín	2015	2015	
ES513MAR002480	Río Caldo	2015	2015	
ES513MAR002490	Río Laboreiro	2015	2015	

10.1.1.2 Objetivos medioambientales para MASp naturales categoría lago.

CÓDIGO UE MASA DE AGUA (ES010MSPF+)	NOMBRE DE LA MASA DE AGUA	HORIZONTE PREVISTO BUEN ESTADO ECOLÓGICO	HORIZONTE PREVISTO BUEN ESTADO QUÍMICO	ARTÍCULO DMA EXENCIÓN
ES432MAL000010	Lagos de Carucedo	2015	2015	

10.1.1.3 Objetivos medioambientales para MASp naturales categoría aguas de transición.

CÓDIGO UE DE LA MASA DE AGUA (ES010MSPF+)	NOMBRE DE LA MASA DE AGUA	HORIZONTE PREVISTO BUEN ESTADO ECOLÓGICO	HORIZONTE PREVISTO BUEN ESTADO QUÍMICO	ARTÍCULO DMA EXENCIÓN
ES503MAT000260	Estuario del Miño_tramo2	2027	2015	art. 4(4) viabilidad técnica
ES505MAT000270	Estuario del Miño_tramo1	2027	2015	art. 4(4) viabilidad técnica

10.1.1.4 Objetivos medioambientales para MASp naturales categoría aguas costeras

CÓDIGO UE DE LA MASA DE AGUA (ES010MSPF+)	NOMBRE DE LA MASA DE AGUA	HORIZONTE PREVISTO BUEN ESTADO ECOLÓGICO	HORIZONTE PREVISTO BUEN ESTADO QUÍMICO	ARTÍCULO DMA EXENCIÓN
ES000MAC000010	A Guarda	2015	2015	
ES000MAC000020	Internacional Miño	2015	2015	

Apéndice 10.1.2 Objetivos medioambientales para MASp muy modificadas categoría río.

CÓDIGO UE DE LA MASA DE AGUA (ES010MSPF+)	NOMBRE DE LA MASA DE AGUA	HORIZONTE PREVISTO BUEN POTENCIAL ECOLÓGICO	HORIZONTE PREVISTO BUEN ESTADO QUÍMICO	ARTÍCULO DMA EXENCIÓN
ES390MAR000190	Río Fervedoira	2021	2015	art. 4(4) viabilidad técnica
ES408MAR000480	Embalse Os Peares	2021	2015	art. 4(4) viabilidad técnica
ES413MAR000550	Embalse de las Rozas	2021	2015	art. 4(4) viabilidad técnica
ES414MAR000770	Fuente del Azufre	2021	2015	art. 4(4) viabilidad técnica
ES414MAR000780	Río Boeza IV	2021	2015	art. 4(4) viabilidad técnica
ES425MAR001001	Río Sil V	2021	2015	art. 4(4) viabilidad técnica
ES436MAR001130	Río Sil VI	2021	2015	art. 4(4) viabilidad técnica
ES436MAR001170	Embalse de Santiago	2021	2015	art. 4(4) viabilidad técnica
ES436MAR001190	Embalse de San Martiño	2021	2015	art. 4(4) viabilidad técnica
ES436MAR001211	Río Casaio I	2021	2021	art. 4(4) viabilidad técnica
ES436MAR001212	Río Casaio II	2021	2021	art. 4(4) viabilidad técnica
ES450MAR001430	Embalse de Prada	2021	2015	art. 4(4) viabilidad técnica
ES451MAR001440	Río Bibeí IV	2021	2015	art. 4(4) viabilidad técnica
ES464MAR001690	Embalse de Vilasouto	2021	2015	art. 4(4) viabilidad técnica
ES468MAR001810	Río Lonía	2021	2015	art. 4(4) viabilidad técnica
ES472MAR001850	Embalse de Castrelo	2021	2015	art. 4(4) viabilidad técnica
ES479MAR001980	Río Avia II	2015	2015	
ES507MAR002332	Arroyo de Faramontaos	2021	2015	art. 4(4) viabilidad técnica
ES509MAR002341	Río Nocelo II	2021	2015	art. 4(4) viabilidad técnica
ES510MAR002350	Río de la Lagoa de Antela	2021	2015	art. 4(4) viabilidad técnica
ES510MAR002362	Río Limia II	2021	2015	art. 4(4) viabilidad técnica

Anexo III. Plan Hidrológico de la parte española de la DH del MIÑO-SIL (2015-2021)

CÓDIGO UE DE LA MASA DE AGUA (ES010MSPF+)	NOMBRE DE LA MASA DE AGUA	HORIZONTE PREVISTO BUEN POTENCIAL ECOLÓGICO	HORIZONTE PREVISTO BUEN ESTADO QUÍMICO	ARTÍCULO DMA EXENCIÓN
ES510MAR002363	Río Limia III en O´Toxal	2021	2015	art. 4(4) viabilidad técnica
ES511MAR002400	Embalse das Conchas	2021	2015	art. 4(4) viabilidad técnica
ES511MAR002470	Embalse de Lindoso	2021	2015	art. 4(4) viabilidad técnica
ES418MAR000710	Río Boeza III	2027	2015	art. 4(4) viabilidad técnica
ES430MAR000970	Embalse de Peñarubia	2027	2015	art. 4(4) viabilidad técnica
ES432MAR000990	Arroyo del Balen	2027	2015	art. 4(4) viabilidad técnica
ES494MAR002260	Río Miño VIII	2027	2015	art. 4(4) viabilidad técnica
ES507MAR002331	Río Limia I en Alta Limia	2027	2015	art. 4(4) viabilidad técnica
ES403MAR000450	Embalse de Belesar	2015	2015	
ES410MAR001790	Embalse de Velle	2015	2015	
ES414MAR000560	Río Sil III	2015	2015	
ES414MAR000580	Río Sil IV	2015	2015	
ES414MAR000600	Embalse de Matalavilla	2015	2015	
ES414MAR000612	Río Salentinos II	2015	2015	
ES414MAR000650	Embalse del Bárcena	2015	2015	
ES432MAR001090	Embalse de Pumares	2015	2015	
ES433MAR001020	Río Benuza	2015	2015	
ES436MAR001180	Río Sil VII	2015	2015	
ES436MAR001200	Rego de Candís	2015	2015	
ES437MAR001220	Río Bibeí III	2015	2015	
ES437MAR001240	Embalse de San Sebastián	2015	2015	
ES437MAR001250	Río Bibeí II	2015	2015	
ES437MAR001260	Embalse de Pías o San Agustín	2015	2015	
ES438MAR001280	Río Camba I	2015	2015	
ES438MAR001300	Embalse As Portas	2015	2015	
ES440MAR001330	Embalse de Cenza	2015	2015	
ES440MAR001341	Río Conselo	2015	2015	
ES440MAR001342	Río Conso II	2015	2015	
ES440MAR001343	Río Conso I	2015	2015	
ES441MAR001370	Embalse de Bao	2015	2015	
ES450MAR001450	Río Xares III	2015	2015	
ES452MAR001481	Río Navea II	2015	2015	
ES452MAR001482	Río Navea III	2015	2015	
ES452MAR001490	Embalse de Chandrexa de Queixa	2015	2015	
ES452MAR001510	Embalse de Montefurado	2015	2015	
ES454MAR001550	Embalse de Sequeiros	2015	2015	
ES457MAR001650	Embalse de San Estevo	2015	2015	
ES461MAR001610	Río Mao IV	2015	2015	
ES461MAR001620	Embalse de Edrada-Mao	2015	2015	
ES461MAR001630	Embalse de Leboreiro	2015	2015	
ES465MAR001780	Embalse de San Pedro	2015	2015	
ES475MAR001890	Embalse de Albarellos	2015	2015	
ES480MAR002120	Embalse de Frieira	2015	2015	
ES509MAR002342	Río Nocelo I	2015	2015	
ES510MAR002361	Río Limia IV	2015	2015	
ES512MAR002430	Embalse de Salas	2015	2015	
ES512MAR002440	Río Salas II	2015	2015	

Apéndice 10.1.3. Objetivos medioambientales para MASp artificiales categoría lago.

CÓDIGO UE DE LA MASA DE AGUA	NOMBRE DE LA MASA DE AGUA	HORIZONTE PREVISTO BUEN POTENCIAL ECOLÓGICO	HORIZONTE PREVISTO BUEN ESTADO QUÍMICO	ARTÍCULO DMA EXENCIÓN
ES432MAL000020	Lago de Campañana	2027	2015	art. 4(4) viabilidad técnica
ES386MAL000010	Lago Guitiriz o San Xoan	2015	2015	

Anexo III. Plan Hidrológico de la parte española de la DH del MIÑO-SIL (2015-2021)

Apéndice 10.2 Masas de agua subterránea.


Apéndice 10.2.1. Objetivos medioambientales para masas de agua subterránea.

CÓDIGO UE DE LA MASA DE AGUA	NOMBRE DE LA MASA DE AGUA	HORIZONTE PREVISTO BUEN ESTADO CUANTITATIVO	HORIZONTE PREVISTO BUEN ESTADO QUÍMICO	ARTÍCULO DMA EXENCIÓN
ES010MSBT011.001	Cuenca alta del Miño	2015	2015	
ES010MSBT011.002	Cuenca baja del Miño	2015	2015	
ES010MSBT011.003	Cuenca del Sil	2015	2015	
ES010MSBT011.004	Cubeta del Bierzo	2015	2021	art. 4(4) viabilidad técnica
ES010MSBT011.005	Aluvial del Bajo Miño	2015	2021	art. 4(4) viabilidad técnica
ES010MSBT011.006	Xinzo de Limia	2015	2015	

APÉNDICE 11. PROGRAMA DE MEDIDAS.

GRUPO DE MEDIDAS	TIPO DE MEDIDAS	Nº MEDIDAS	PRESUPUESTO (M€)			TOTAL
			2016-2021	2022-2027	TOTAL	
Cumplimiento de objetivos medioambientales	Medidas de reducción de la contaminación puntual	176	191,56	33,07	224,63	299,88
	Medidas de reducción de la contaminación difusa	13	9,36	--	9,36	
	Medidas de reducción de la presión por extracción de agua	4	45,12	--	45,12	
	Medidas de mejora de las condiciones morfológicas	85	17,00	--	17,00	
	Medidas de mejora de las condiciones hidrológicas	7	0,15	--	0,15	
	Medidas de conservación y mejora de la estructura y funcionamiento de los sistemas acuáticos	11	0,51	--	0,51	
	Medidas ligadas a impactos que no se aplican sobre una presión concreta	0	0,00	--	0,00	
	Medidas ligadas a los sectores que actúan como factores determinantes	1	3,00	--	3,00	
	Medidas específicas de protección de agua potable	1	0,11	--	0,11	
	Medidas específicas para sustancias prioritarias	0	0,00	--	0,00	
Seguridad frente a fenómenos hidrológicos extremos	Medidas de prevención de inundaciones	1	2,59	--	2,59	44,23
	Medidas de protección frente a inundaciones	7	14,89	--	14,89	
	Medidas de preparación frente a inundaciones	1	0,00	--	0,00	
	Medidas de recuperación y revisión tras inundaciones	0	0,00	--	0,00	
	Otras medidas de gestión del riesgo de inundación (PGRI)	1	26,75	--	26,75	
Conocimiento y gobernanza	Medidas de mejora de la gobernanza	105	44,26	--	44,26	44,26
Atención de las demandas	Medidas de incremento de los recursos disponibles	82	28,73	7,66	36,39	36,39
Otros usos asociados al agua	Medidas para satisfacer otros usos asociados al agua	1	1,44	--	1,44	1,44
TOTAL		496	385,47	40,73	426,20	426,20

APÉNDICE 12. ÁBACO PARA EL CÁLCULO DE CAUDALES DE AVENIDA.



Anexo III. Plan Hidrológico de la parte española de la DH del MIÑO-SIL (2015-2021)**APÉNDICE 13. CRITERIOS PARA LA EVALUACIÓN DE LA FRANQUEABILIDAD.**

La franqueabilidad de un obstáculo transversal a una corriente debe analizarse de acuerdo con los requerimientos y posibilidades de paso de cada una de las especies presentes en doble sentido, y no sólo aguas arriba, por lo que habrá de distinguirse entre una franqueabilidad en ascenso y otra en descenso.

FRANQUEABILIDAD EN ASCENSO.

La importancia de un obstáculo debe evaluarse por el número de peces que no consiguen franquearlo, y no por el de los que lo superan. En el caso de migraciones de reproducción, es importante garantizar el paso de todos los individuos que hayan alcanzado la madurez sexual. A este respecto hay que tener en cuenta que en algunas especies ibéricas, los tamaños a los que se alcanza ésta pueden ser muy diferentes para cada sexo.

El tamaño del pez, dentro de una misma especie, está directamente relacionado con su velocidad máxima de natación y con su capacidad de salto, pero también con el tiempo durante el que es capaz de mantener dicha velocidad. Todas estas variables aumentan con el tamaño del pez. Este concepto resulta de la mayor importancia, puesto que un obstáculo puede ser sobrepasado por algunos de los individuos de mayor tamaño y dar la falsa impresión de ser franqueable para la especie en cuestión.

Por último, las condiciones fisiológicas del pez (enfermedades, estado reproductivo, estrés, etc.) pueden afectar significativamente a la capacidad de franqueo de obstáculos.

Para franquear un obstáculo, un pez ha de ser capaz de desarrollar una velocidad de natación superior a la del agua durante un tiempo suficiente para superar el obstáculo, o bien, en el caso de que éste no pueda ser sobrepasado nadando, ha de realizar un salto lo suficientemente alto y largo para evitarlo.

No es fácil establecer la franqueabilidad aguas arriba de un obstáculo, puesto que depende, además, de la capacidad de natación y salto de cada especie, de las características y geometría del obstáculo, del caudal y las condiciones hidrodinámicas y de la presencia de alternativas u otros sistemas de paso.

Los principales parámetros físicos que influyen en la franqueabilidad de un obstáculo (+ positivo, - negativo) son los siguientes:

Características geométricas del obstáculo:

- Altura del salto (-).
- Pendiente y distancia de pie a coronación (-).
- Anchura del obstáculo en coronación (-).
- Facilidad para llegar a pie de presa y llamada apropiada (+).
- Presencia de cambios de pendiente (+).

Caudal y condiciones hidrodinámicas:

- Caudal (+/-).
- Presencia y profundidad de la poza a pie de obstáculo (+).
- Turbulencias y configuración de los chorros de corriente (-).
- Altura de la lámina de agua por encima de la presa (+).
- Velocidad media de la corriente (+/-).
- Temperatura del agua (+/-).
- Ayudas al paso (escalas, cauces artificiales, ascensores, etc.) (+).

Anexo III. Plan Hidrológico de la parte española de la DH del MIÑO-SIL (2015-2021)

FRANQUEABILIDAD EN DESCENSO.

El franqueo en descenso del obstáculo es igualmente importante, aunque tradicionalmente se le ha otorgado menor atención que al franqueo en ascenso.

Además de los movimientos migratorios, también se ven afectados los movimientos de dispersión, lo que puede producir aislamiento de poblaciones y la extinción de especies aguas abajo de las zonas de reclutamiento.

1.- Paso por zonas embalsadas:

El problema que se presenta es la localización del obstáculo, ya que la corriente juega un importante papel de orientación del pez y, en muchas ocasiones, la corriente principal es la del canal de derivación. Mientras que en la migración en ascenso la corriente puede seguir siendo aprovechada para dirigir a los peces hacia la entrada de los dispositivos de paso (la denominada "llamada" de un paso), en el caso de la migración aguas abajo esta posibilidad desaparece con el embalse creado como consecuencia de una presa. La localización de la salida aguas abajo resulta menos difícil cuanto menor sea la capacidad de embalse y mayor la tasa de renovación del agua.

2.- Paso por aliviaderos:

En ausencia de dispositivos de corrección, el paso en sí del obstáculo ha de realizarse, bien a través de vertederos en lámina libre o por orificios de fondo en el azud o presa. En el primer caso, si la velocidad de impacto del pez sobre el plano del agua supera los 16 m/s, sea cual sea su talla, se producen daños o lesiones significativas.

3.- Paso por tomas de agua:

Durante la migración de bajada pueden entrar en numerosos tipos de tomas de agua: centrales eléctricas, molinos, canales de riego, etc. Las rejillas que se suelen instalar en las tomas de canal de derivación normalmente no evitan el acceso a las mismas a juveniles, por lo que, si es la zona de máxima velocidad, concentrará la mayor parte de la deriva.

Cualquiera de las anteriores variables puede hacer infranqueable un obstáculo, por lo que hay que realizar un análisis global de todos los factores para determinar la franqueabilidad del mismo.

Como resultado, se establecen 3 categorías de obstáculos transversales en función de la franqueabilidad, tanto para migraciones ascendentes como descendentes, y para cada uno de los grupos de especies de peces que se consideren:

1.- Franqueable: las características del obstáculo y condiciones hidrodinámicas permiten con facilidad el paso de peces.

2.- Variable: cuando, sin ser imposible su franqueo, éste depende en gran medida de condiciones de caudal muy favorables, tanto en lo referente al propio obstáculo como para otros dispositivos de franqueo (escalas, etc.)

3.- Infranqueable: imposible su paso.

Para facilitar el análisis, las especies de peces presentes se pueden agrupar según sus requerimientos migratorios y sus posibilidades para superar obstáculos.

PROCEDIMIENTO PARA LA EVALUACIÓN DE LA FRANQUEABILIDAD.

De acuerdo con los criterios expuestos, se puede evaluar la franqueabilidad para cada uno de los grupos de peces considerados, tanto en ascenso como en descenso.

Para ello se toman medidas de altura total del azud o presa (h), altura entre láminas (d.l.), profundidad de la poza de remonte (p) y distancia de pie a coronación (d.c.) (Figura 1) y se valoran el resto de las variables que intervienen en la franqueabilidad, tanto en ascenso como en descenso para cada grupo considerado (Tablas 1 y 2).

Anexo III. Plan Hidrológico de la parte española de la DH del MIÑO-SIL (2015-2021)

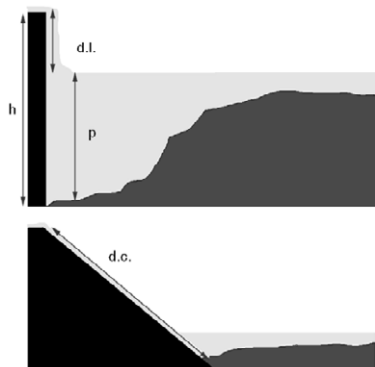


Figura 1. Medidas a tomar en cada azud o presa

ASCENSO	Características y geometría del obstáculo	Altura del salto (distancia entre láminas)	m
		Distancia de pie a coronación	m
		Facilidad de acceso a pie de presa	sí/no
		Llamada	sí/no
	Condiciones hidrodinámicas	Presencia de cambios de pendiente	sí/no
		Profundidad de la poza de remonte	m
		Condiciones de turbulencia	sí/no
		Espesor de lámina de agua por encima presa	m
	Otros medios	Velocidad media de la corriente	m/s
		Escalas, cauces artificiales, aliviaderos...	sí/no
	Fracturas, grietas, ...		

Tabla 1. Cuadro de valoración de franqueabilidad en ascenso.

DESCENSO	Longitud aproximada de zona embalsada		m
	Facilidad de identificación de salida		sí/no
	Tomas de agua	Rejilla	sí/no
		Turbinas	sí/no
	Características aliviaderos y altura caída		

Tabla 2. Cuadro de valoración de franqueabilidad en descenso.

DISEÑO DE ÍNDICES**INDICE DE FRANQUEABILIDAD (IF)**

Se ha diseñado un índice de franqueabilidad que recoge la información obtenida y permite su manejo de manera sencilla evitando la utilización de una matriz de datos.

Para ello se deben agrupar las especies existentes en la cuenca en al menos 5 grupos, según su comportamiento a la hora de realizar movimientos migratorios y su capacidad para franquear un obstáculo. Ésta última depende, como ya se ha señalado, de dos factores intrínsecos a la especie: la capacidad de natación y la capacidad de salto.

En función de las características de cada grupo se asignarán los siguientes valores para la franqueabilidad del obstáculo en ascenso y descenso del grupo:

- $50/n$ a la infranqueabilidad.
- $25/n$ cuando es variable (depende de las condiciones de caudal).
- 0 en el caso de ser franqueable.

Anexo III. Plan Hidrológico de la parte española de la DH del MIÑO-SIL (2015-2021)

Siendo n el número de grupos de especies con comportamientos similares definidos.

El índice de franqueabilidad (IF) se define como el sumatorio de los valores de franqueabilidad en ascenso y descenso para cada uno de los grupos considerados.

De esta forma se obtiene un valor de IF que varía entre 0 y 100, siendo 0 cuando un obstáculo transversal es franqueable para todos los grupos de especies y 100 en el caso de ser infranqueable para todos ellos. Si por ejemplo se consideran cinco grupos de especies y un obstáculo se considera infranqueable para todos los grupos, cada grupo de especie tendrá un valor de 50/5 para IF en ascenso y 50/5 para IF en descenso, es decir, 10 en ascenso más 10 en descenso, lo que supone para ese grupo de especies un IF de 20. Para el resto de los 4 grupos el valor será el mismo 20 (10+10) y por ello para el obstáculo el resultado del IF=20+20+20+20+20=100

INDICE DE COMPARTIMENTACIÓN (IC)

Para analizar el grado de compartimentación o fragmentación de un curso fluvial, una cuenca, una masa de agua o un tramo determinado, se relaciona el índice de franqueabilidad medio ($\sum IF/N$) del tramo analizado y la distancia media entre azudes (Lt/N). A mayor valor del índice mayor grado de compartimentación.

$$IC = \frac{\frac{\sum IF}{N}}{\frac{Lt}{N}} = \frac{\sum IF}{Lt}$$

Lt = Longitud de curso de agua considerado.

N = Número obstáculos transversales existentes.

$\sum IF$ = Suma de los índices de franqueabilidad de los azudes existentes.

INDICE DE CONTINUIDAD LONGITUDINAL

La continuidad longitudinal de un curso fluvial o una cuenca vendrá determinada por la fragmentación de la cuenca y el grado de impacto que esta produzca sobre la comunidad de peces existente, por lo que es necesario introducir un nuevo parámetro que evalúe este grado de afectación, denominado coeficiente de prioridad para las especies presentes (ki). Este factor ha sido desarrollado a partir del propuesto por Pini Prato (2007) para ríos italianos, y modificado para que se adapte a las características de la ictiofauna ibérica.

$$ki = N \times (M_{ov} + V_n)^2$$

Donde:

N = Naturalidad. Prioriza a las especies autóctonas de la cuenca frente a las introducidas y las invasoras.

Especies endémicas o autóctonas	1
Especies introducidas	0,5
Especies invasoras	0

Mov = Movilidad. Capacidad de realizar migraciones.

Especies diádromas	5
Especies con fuertes exigencias migratorias	4
Especies sin grandes exigencias migratorias	3
Especies con movimientos migratorios reducidos o sedentarias	2
Especies eurihalinas	1

V_n = Vulnerabilidad. En función de las categorías establecidas en la lista roja de la UICN (Unión Internacional para la Conservación de la Naturaleza).

Anexo III. Plan Hidrológico de la parte española de la DH del MIÑO-SIL (2015-2021)

Especies en peligro	2
Especies vulnerables	1,5
Especies sin catalogar	1

El índice de conectividad longitudinal (ICL) por tanto, se construye a partir de la siguiente expresión:

$$ICL = ICx \sum ki$$

A mayor valor del índice, mayor fragmentación y mayor afección a la comunidad de peces existente.

INDICE DE PRIORIDAD DE ACTUACIÓN (IPA)

Para facilitar la toma de decisiones a la hora de intervenir sobre los azudes de un cauce, tramo o masa de agua concreta, se ha diseñado un índice de prioridad de intervención (IPA), tomando como base el índice de prioridad de Pini Prato (2007) pero considerando 8 factores en lugar de 3, con el objetivo de acotar y facilitar la selección del azud sobre el que actuar.

El resultado final del índice se obtiene de la suma ponderada de los valores de los ocho parámetros considerados, que toman valores de 0 a 100 puntos, y que son los siguientes:

- Factor morfológico (M)
- Factor íctico (I)
- Índice de franqueabilidad (IF)
- Nivel de protección (P)
- Presencia de especies invasoras (Ei)
- Abandono (A)
- Sequía provocada por el azud (S)
- Estiaje severo (ES)

El resultado final asigna un valor a cada obstáculo transversal del tramo analizado, siendo prioritaria la actuación en aquel que presente el valor más alto.

Los índices indicados en la fórmula anterior se calculan de la siguiente forma:

1.- Factor morfológico (M).

Considera la longitud de las aguas libres de obstáculos transversales aguas arriba y aguas abajo del azud analizado. Penaliza aquellos tramos que tengan una distancia libre de azudes menor.

$$M = \frac{L_{arriba} + L_{abajo}}{L_t} \times 100$$

Donde:

- L_t = Longitud total del río
- L_{arriba} = Longitud de las aguas libres aguas arriba de la presa o azud.
- L_{abajo} = Longitud de las aguas libres aguas debajo de la presa o azud

2.- Factor íctico (I).

Este factor tiene en cuenta las especies presentes en el tramo del azud frente a las presentes en la totalidad del tramo analizado.

Anexo III. Plan Hidrológico de la parte española de la DH del MIÑO-SIL (2015-2021)

$$M = \frac{Sk_i}{Sk_T} \times 100$$

Dónde:

Sk_i = Suma de los coeficientes de prioridad de las especies (k_i) presentes en el tramo del azud en cuestión.

Sk_T = Suma de los coeficientes de prioridad de las especies (k_i) presentes en el río, tramo, masa de agua o cuenca donde se encuentra el azud.

3.- Índice de franqueabilidad (IF).

Valor del índice de franqueabilidad para ese obstáculo.

4.- Protección (P).

Considera los criterios de protección y ordenación en materia ambiental vigentes. Se han seleccionados tres niveles: reservas fluviales, Zonas Especiales de Conservación (ZEC) de ribera y espacios protegidos.

$$P = F_{\text{Reserva Fluvial}} + F_{\text{ZEC}} + F_{\text{ESPACIOS PROTEGIDOS}}$$

Donde:

$F_{\text{Reserva Fluvial}}$: 50 si el tramo en que está el azud es reserva fluvial.

0 si el tramo en que está el azud no es reserva fluvial.

F_{ZEC} : 25 si el tramo en que está el azud es ZEC de ribera.

0 si el tramo en que está el azud no es ZEC de ribera.

$F_{\text{ESPACIOS PROTEGIDOS}}$: 25 si el tramo en que está el azud está en un espacio protegido (Parque Nacional, Regional, etc.)

0 si el tramo en que está el azud no tiene figuras de protección

5.- Especies invasoras (Ei).

Prioriza las zonas que no tienen especies invasoras. Puede darse el caso de que algunos azudes deban mantenerse como barreras a la expansión de estas especies.

100, si el tramo del azud no tiene especies invasoras.

0, si el tramo del azud tiene especies invasoras.

6.- Abandono (A).

Prioriza los azudes abandonados o con concesión caducada.

100 si el azud está abandonado o ha caducado la concesión.

0 si no está abandonado.

7.- Sequía provocada por el azud (S).

Penaliza los azudes que agotan el caudal circulante en alguna época del año.

100 si el azud provoca sequía aguas abajo.

0 si no lo hace.

8.- Estiaje Severo (Es).

Prioriza la actuación en los tramos de río que no sufren estiajes severos.

Anexo III. Plan Hidrológico de la parte española de la DH del MIÑO-SIL (2015-2021)

0 si el tramo del río tiene estiaje severo que llegue a secar el cauce.

100 en caso contrario.

El valor resultante del IPA, por tanto es el siguiente:

$$IPA=(1/8)\times[(Mx0,12)+(Ix0,12)+(IFx0,15)+(Eix0,10)+(Px0,03)+(Ax0,08)+(Sx0,10)+(ESx0,10)]$$

APÉNDICE 14. REQUISITOS ADICIONALES DE PUBLICIDAD (ARTÍCULO 26, LEY 21/2013)**I. Introducción:**

El artículo 26.2 de la Ley 21/2013, de 9 de diciembre, de evaluación ambiental, establece que:

En el plazo de quince días hábiles desde la adopción o aprobación del plan o programa, el órgano sustantivo remitirá para su publicación en el "Boletín Oficial del Estado" o diario oficial correspondiente la siguiente documentación:

- a) *La resolución por la que se adopta o aprueba el plan o programa, y una referencia a la dirección electrónica en la que el órgano sustantivo pondrá a disposición del público el contenido íntegro de dicho plan o programa.*
- b) *Un extracto que incluya los siguientes aspectos:*
 - 1º. *De qué manera se han integrado en el plan o programa los aspectos ambientales.*
 - 2º. *Cómo se ha tomado en consideración en el plan o programa el estudio ambiental estratégico, los resultados de la información pública y de las consultas, incluyendo en su caso las consultas transfronterizas y la declaración ambiental estratégica, así como, cuando proceda, las discrepancias que hayan podido surgir en el proceso.*
 - 3º. *Las razones de la elección de la alternativa seleccionada, en relación con las alternativas consideradas.*
- c) *Las medidas adoptadas para el seguimiento de los efectos en el medio ambiente de la aplicación del plan o programa.*

El apartado a) queda completado con la publicación en el Boletín Oficial del Estado del presente real decreto aprobatorio, cuya disposición adicional tercera indica las direcciones electrónicas a través de las que se puede acceder al contenido íntegro de los planes.

Las siguientes páginas incorporan el contenido señalado en los apartados b) y c) del citado artículo 26.2 de Ley de Evaluación Ambiental.

II. Resultado de la integración de los aspectos ambientales en el Plan Hidrológico o en el programa de medidas contenido en dicho plan.

A continuación se identifican, de forma sintética, aquellos contenidos del Plan Hidrológico (2015-2021) que han recibido una atención específica en aras a una mayor integración de los aspectos medioambientales en el proceso de planificación hidrológica:

- a) En la **delimitación de las masas de agua** se ha tenido en cuenta la existencia de áreas protegidas, en especial, los espacios incluidos en la Red Natura 2000.
- b) Respecto a **las características básicas de calidad de las aguas en condiciones naturales, en el plan** se han incluido las condiciones de referencia de todos los tipos de masas de agua existentes en la demarcación.

Anexo III. Plan Hidrológico de la parte española de la DH del MIÑO-SIL (2015-2021)

- c) Para el cálculo de los balances correspondientes al horizonte 2033, se ha tenido en cuenta el efecto a largo plazo que el **cambio climático** puede inducir sobre los recursos hídricos naturales. En este sentido, se ha considerado el “Estudio de los Impactos del Cambio Climático en los Recursos Hídricos y las Masas de Agua” (CEDEX, 2012)¹ que fija en un 5% el porcentaje de reducción de los recursos naturales para esta demarcación.
- d) La Memoria del PH incluye un apartado dedicado al **análisis de la huella hídrica**, indicador complementario de la sostenibilidad en el uso de los recursos naturales. En una primera aproximación, la huella hídrica estándar total ascendería a los 1.968,4 hm³, con una huella estándar de 2.334,3 m³ por habitante y año.
- e) Si bien en la Directiva Marco del Agua (en adelante DMA) no se establece el requerimiento de establecer regímenes de **caudales ecológicos**, la determinación de los mismos y su mantenimiento supone un paso adelante en el camino hacia el logro del buen estado de las masas de agua, objetivo concreto y principio que inspira toda la DMA. En este segundo ciclo de planificación, se ha realizado un nuevo cálculo de los caudales mínimos ya establecidos en el plan vigente con una nueva serie SIMPA (1940-2012), actualizado temporal y espacialmente y abarcando la totalidad de las masas de agua categoría río y de transición. Se ha realizado la extrapolación a todos los puntos finales de masa de los valores del 30, 50 y 80 % del hábitat potencial útil de forma que queda completado el régimen de mínimos para todas las naturalezas de las masas de agua. Se ha hecho, además, una valoración de la alteración hidrológica en las masas de agua muy modificadas. También se ha completado el régimen de caudales ecológicos máximos y caudales generadores en todas las masas de agua categoría río y de transición, así como las tasas de cambio en 30 masas categoría río.
- f) Conforme al artículo 99 bis del TRLA, se ha actualizado el **registro de zonas protegidas**. En este segundo ciclo de planificación se reforzará la atención prestada al cumplimiento de los objetivos en las zonas protegidas respecto a los resultados ofrecidos en el primer ciclo. **El programa de control de zonas protegidas** incluye los siguientes subprogramas:
- Control de zonas sensibles.
 - Control de zonas de baño.
 - Control de zonas de captación de aguas para abastecimiento.
 - Control de zonas de protección de hábitats y especies.
- g) Respecto a **la valoración del estado de las masas de agua**, el número de masas de agua en buen estado supone un 76% del total de masas (216 masas de agua de 285).
- h) En el plan se han definido los **objetivos medioambientales** de las masas de agua de la demarcación y los plazos previstos para su consecución. En 2027 se espera que el 100 % de las masas de agua de la demarcación alcancen el buen estado. Solo se han aplicado exenciones por el artículo 4.4 de la DMA, es decir, prórrogas en el plazo para la consecución de los objetivos medioambientales. Para alcanzar los objetivos mencionados se han combinado las **medidas más adecuadas** considerando los aspectos económicos, sociales y ambientales de las mismas. Además en la selección del conjunto de medidas se han tenido en cuenta, en los casos donde ha sido posible realizarlo, los resultados del análisis coste-eficacia, así como los efectos sobre otros problemas medioambientales y sociales.
- i) Se ha llevado a cabo una **estimación del coste ambiental asociado a la prestación de los servicios del agua** e inclusión en el análisis de recuperación de costes. El coste ambiental se define como el coste adicional que es necesario asumir para recuperar el estado -o potencial- de las masas de agua retirando el deterioro introducido por el servicio del agua para el que se valora el grado de recuperación de costes.
- j) Entre los **planes dependientes del Plan Hidrológico** se encuentran los planes de gestión de las situaciones de sequías e inundaciones, de los que se incorpora un resumen en el Plan Hidrológico, tal y como establece la IPH. Se dispone de un Plan Especial de actuación frente a situaciones de alerta y eventual sequía, conocido como Plan Especial de Sequía (PES) para la presente demarcación que fue aprobado mediante la Orden MAM/698/2007, de 21 de marzo. El Plan de Evaluación y Gestión del Riesgo de Inundación de la Demarcación Hidrográfica de la parte española de la Demarcación Hidrográfica del Miño-Sil se ha realizado coordinadamente con el Plan Hidrológico.
- k) Asimismo, se ha dado cumplimiento a otro de los grandes objetivos del proceso que consiste en la transparencia y **participación pública** a través del acceso a la información del proceso planificador. Se han realizado consultas a las Administraciones públicas afectadas y a las personas interesadas tanto en relación con el documento inicial estratégico y el estudio ambiental estratégico, como en relación a los distintos documentos del Plan Hidrológico.

¹http://www.magrama.gob.es/es/agua/temas/planificacion-hidrologica/planificacion-hidrologica/EGest_CC_RH.aspx

Anexo III. Plan Hidrológico de la parte española de la DH del MIÑO-SIL (2015-2021)

III. Procedimiento seguido para la toma en consideración en el plan o programa del estudio ambiental estratégico, de los resultados de la información pública y de las consultas, incluyendo en su caso las consultas transfronterizas y la declaración ambiental estratégica, así como, en su caso, las discrepancias que se hayan producido a lo largo del proceso de planificación.

Como resultado de las consultas realizadas se han identificado diversas oportunidades de mejora de los documentos que se sometieron a información pública, durante un periodo de tiempo de seis meses, a partir del 31 de diciembre de 2014. En particular, se recibieron 79 documentos con propuestas, observaciones o sugerencias que quedaron analizados en el "Informe sobre las propuestas, observaciones y sugerencias presentadas al borrador del proyecto del Plan Hidrológico de la parte española de la Demarcación Hidrográfica del Miño-Sil", al que puede accederse a través de la dirección electrónica que conduce a la documentación de este Plan Hidrológico.

La Declaración Ambiental Estratégica, aprobada por resolución del Secretario de Estado de Medio Ambiente y posteriormente publicada en el Boletín Oficial del Estado del día 18 de septiembre de 2015, incorpora una serie de determinaciones ambientales referidas a las siguientes cuestiones:

- a) Criterios generales que deben regir en la aplicación de los planes
- b) Sobre la determinación del estado de las masas de agua
- c) Sobre la definición de los objetivos ambientales
- d) Sobre el programa de medidas
- e) Sobre los efectos en Red Natura 2000 terrestre y marina y espacios protegidos
- f) Sobre la recuperación de costes de los servicios del agua
- g) Sobre el seguimiento ambiental

Parte de estas determinaciones han de aplicarse en el propio Plan Hidrológico, por lo que las tareas que conducen a su materialización se incorporan en el programa de medidas que acompaña al Plan (ver capítulo 12 de la Memoria). En otros casos se trata de compromisos a medio plazo, que deberán evidenciarse en la futura revisión prevista para final del año 2021.

IV. Motivos determinantes de la elección de la alternativa seleccionada, en relación con las alternativas consideradas

Para la elección de la alternativa más adecuada, se ha considerado una **alternativa 0**, o **tendencial**, que viene a corresponder con la evolución tendencial de los problemas si no se revisase el Plan Hidrológico de la demarcación, ni se adoptase el Plan de Gestión del Riesgo de Inundación. Adicionalmente se considera una **alternativa 1**, de máximo cumplimiento posible de los objetivos ambientales en el horizonte de 2021; y complementariamente, **una alternativa 2**, donde para la resolución de cada uno de los problemas se integra la consideración de los aspectos socioeconómicos relevantes que también son objetivo de la planificación.

A la vista de los resultados del análisis realizado teniendo en cuenta el cumplimiento de los objetivos ambientales y socioeconómicos de la planificación hidrológica y la previsible respuesta de los indicadores ambientales estratégicos, cada una de las alternativas propuestas ofrece las siguientes ventajas e inconvenientes:

Alternativa	Ventajas	Inconvenientes
Alt. 0	<ul style="list-style-type: none"> • Menores necesidades presupuestarias y mejor ajuste al contexto económico. 	<ul style="list-style-type: none"> • El grado de cumplimiento de los objetivos ambientales, tanto en masas de agua superficial como subterránea, es menor que en las Alt. 1 y 2. • Se pierde la oportunidad de trabajar de forma conjunta frente al riesgo de inundación y se incumpliría la normativa europea.

Anexo III. Plan Hidrológico de la parte española de la DH del MIÑO-SIL (2015-2021)

Alternativa	Ventajas	Inconvenientes
Alt. 1	<ul style="list-style-type: none"> • El grado de cumplimiento de los objetivos ambientales en masas de agua superficial aumenta hasta el 93 %. • El grado de cumplimiento de los objetivos ambientales en masas de agua subterránea aumenta hasta el 100 %. • Hay una disminución considerable de las futuras dotaciones de abastecimiento. • Se intenta reducir al máximo el riesgo de inundación, con la consiguiente minimización de daños futuros. 	<ul style="list-style-type: none"> • Elevadas necesidades inversoras y peor ajuste al contexto económico. • Posibles problemas de coordinación con los objetivos de la Directiva Marco del Agua. • Rechazo social y pérdida de valores ambientales de los ecosistemas asociados.
Alt. 2	<ul style="list-style-type: none"> • El grado de cumplimiento de los objetivos ambientales en masas de agua superficial aumenta hasta el 88 %. • El grado de cumplimiento de los objetivos ambientales en masas de agua subterránea aumenta hasta el 100 %. • Hay una disminución considerable de las futuras dotaciones de abastecimiento. • Menores necesidades presupuestarias y mejor ajuste al contexto económico. • Reducción general del riesgo de inundación de forma sostenible y coste eficiente. • El número de infraestructuras transversales eliminadas o mejoradas para favorecer la continuidad fluvial es mayor que en las Alt. 0 y 1. • El número de km de eliminación de defensas longitudinales, de retranqueo de defensas, de recuperación del trazado de cauces antiguos y de lecho recuperados, es mayor que en las Alt. 0 y 1. 	<ul style="list-style-type: none"> • Hay menos actuaciones de depuración de aguas residuales.

La alternativa 1 muestra un mejor comportamiento frente al cumplimiento de los objetivos ambientales que las alternativas 0 y 2, sin embargo, las necesidades inversoras de la misma no permiten llevarla a cabo en el contexto económico actual.

En todo caso, la alternativa 2 propone medidas adicionales de atención de las demandas, tanto de abastecimiento como de regadío, pero sin estrangular la actividad económica ligada al uso del agua. Esta alternativa, además, es la que mejor respuesta ofrece a los objetivos ambientales, ya que sus medidas no son estructurales y resultan compatibles con la DMA y otras estrategias ambientales europeas.

Por todo ello, la alternativa 2 resulta ser la **alternativa seleccionada** y la que se ha desarrollado en la revisión del Plan Hidrológico.

V. Medidas adoptadas para el seguimiento de los efectos en el medio ambiente de la aplicación del plan o programa.

El título III del Reglamento de la Planificación Hidrológica, aprobado mediante el Real Decreto 907/2007, de 6 de julio, está dedicado al seguimiento y revisión de los planes hidrológicos. En particular, los artículos 87 y 88 establecen los criterios generales del seguimiento y señalan los aspectos que deben ser objeto de un seguimiento específico.

Adicionalmente, la Declaración Ambiental Estratégica también incluye algunas determinaciones referidas específicamente al seguimiento, entre ellas la utilización del cuadro de indicadores que se planteó inicialmente en el Documento de Referencia y se concretó en el Estudio Ambiental Estratégico, y que se incluye seguidamente.

Anexo III. Plan Hidrológico de la parte española de la DH del MIÑO-SIL (2015-2021)

Como consecuencia de todo ello, la Confederación Hidrográfica del Miño-Sil informará con periodicidad no superior al año al Consejo del Agua de la Demarcación y al Ministerio que ostente las competencias sobre el agua. Asimismo, dentro del plazo de tres años a partir de esta publicación (y en cualquier caso, antes de final de 2018), se presentará un informe intermedio que detalle el grado de aplicación del programa de medidas previsto.

Anexo III. Plan Hidrológico de la parte española de la DH del MIÑO-SIL (2015-2021)

COMPONENTE AMBIENTAL	INDICADORES	FUENTE	VALOR ACTUAL (año)	2015			2021			2027					
				VALOR MEDIDO	VALOR ESPERADO	GRADO DE CUMPLIMIENTO (%)	VALOR MEDIDO	VALOR ESPERADO	GRADO DE CUMPLIMIENTO (%)	VALOR MEDIDO	VALOR ESPERADO	GRADO DE CUMPLIMIENTO (%)			
AIRE-CLIMA	Emisiones totales de gases de efecto invernadero (Índice en función de año base (1990 excepto 1995 para fluorados) = 100)	Inventario Nacional de Emisiones	100,38 (2012)					>					>		
	Emisiones GEI en sectores difusos (Índice en función de año base (1990) = 100)	Inventario Nacional de Emisiones	100,10 (2012)					>					>		
	% de energía hidroeléctrica producida respecto de la energía hidroeléctrica total peninsular producida en los últimos 10 años	MINETUR	18,39% (2004-2013)					<					<		
VEGETACIÓN FAUNA ECOSISTEMAS BIODIVERSIDAD	Recursos hídricos naturales medios correspondientes a la serie de aportación total natural de la serie corta (hm ³ /año)	PHMS	(1980/81-2011/12) 11.821 (parte española) 1.160 (parte portuguesa) 12.981 (total)					<					<		
	Número de situaciones de emergencia por sequía en los últimos cinco años	www.chminosil.es	50 (2009-2014)					>					>		
	Número de espacios Red Natura incluidos en el RZP de la demarcación	PHMS	29 ZEC (2015) 14 ZEPA (2015)					>					>		
	Número de reservas naturales fluviales incluidas en el RZP	PHMS	7 (2015)					=					>		

Anexo III. Plan Hidrológico de la parte española de la DH del MIÑO-SIL (2015-2021)

COMPONENTE AMBIENTAL	INDICADORES	FUENTE	VALOR ACTUAL (año)	2015			2021			2027		
				VALOR MEDIDO	VALOR ESPERADO	GRADO DE CUMPLIMIENTO (%)	VALOR MEDIDO	VALOR ESPERADO	GRADO DE CUMPLIMIENTO (%)	VALOR MEDIDO	VALOR ESPERADO	GRADO DE CUMPLIMIENTO (%)
AGUA POBLACIÓN SALUD HUMANA	Número de defensas longitudinales identificadas en el inventario de presiones	PHMS	18 canalizaciones, 10 protecciones de márgenes (2015)				<<		<<		<<	
	Número de masas de agua afectadas por presiones significativas	PHMS	276 superficiales 6 subterráneas (2015)				<<		<<		<<	
	% de masas de agua afectadas por presiones significativas	PHMS	99% (2015)				<<		<<		<<	
	Número de masas de agua subterránea en mal estado cuantitativo	PHMS	0 (2015)				=		=		=	
	% de masas de agua subterránea en mal estado cuantitativo	PHMS	0% (2015)				=		=		=	
	% de masas de agua subterránea afectadas por contaminación difusa	PHMS	100% (2014)				<<		<<		<<	
	Número de masas de agua superficial en buen estado o mejor	PHMS	212 (2013)				245		279		279	
	% de masas de agua superficial en buen estado o mejor	PHMS	76% (2013)				88%		100%		100%	
	Número de masas de agua subterránea en buen estado o mejor	PHMS	4 (2013)				6		6		6	

Anexo III. Plan Hidrológico de la parte española de la DH del MIÑO-SIL (2015-2021)

COMPONENTE AMBIENTAL	INDICADORES	FUENTE	VALOR ACTUAL (año)	2015			2021			2027		
				VALOR MEDIDO	VALOR ESPERADO	GRADO DE CUMPLIMIENTO (%)	VALOR MEDIDO	VALOR ESPERADO	GRADO DE CUMPLIMIENTO (%)	VALOR MEDIDO	VALOR ESPERADO	GRADO DE CUMPLIMIENTO (%)
Carga contaminante de nitrógeno y fósforo emitida en las masas de agua procedente de actividades agrícolas y ganaderas (kg)	PHIMS		40.023.837,49 kg de N procedentes de actividades ganaderas									
			8.810.831,78 kg de P procedentes de actividades ganaderas									
Número de habitantes equivalentes que no recibe un tratamiento conforme a la Directiva 91/271/CEE	PHIMS		7.475.915,14 kg de N procedentes de la agricultura									
			1.961.872,31 kg de P procedentes de la agricultura (2015)									
			21.968 (2014)									

Anexo IV. Plan Hidrológico de la parte española de la DH del DUERO (2015-2021)

ANEXO IV

DISPOSICIONES NORMATIVAS DEL PLAN HIDROLÓGICO DE LA PARTE ESPAÑOLA DE LA DEMARCACIÓN HIDROGRÁFICA DEL DUERO

Anexo IV. Plan Hidrológico de la parte española de la DH del DUERO (2015-2021)

DISPOSICIONES NORMATIVAS DEL PLAN HIDROLÓGICO DE LA PARTE ESPAÑOLA DE LA DEMARCACIÓN HIDROGRÁFICA DEL DUERO

Capítulo preliminar

Artículo 1. *Ámbito territorial del Plan Hidrológico*

El artículo 40.3 del texto refundido de la Ley de Aguas (TRLA), aprobado por el Real Decreto Legislativo 1/2001, de 20 de julio, establece que el ámbito territorial del Plan Hidrológico será coincidente con el de la demarcación hidrográfica correspondiente. El ámbito territorial de la demarcación hidrográfica del Duero es el definido por el artículo 3.3 del Real Decreto 125/2007, de 2 de febrero, por el que se fija el ámbito territorial de las demarcaciones hidrográficas.

Artículo 2. *Definición de los sistemas de explotación de recursos*

1. El territorio de la demarcación se divide funcionalmente en los sistemas de explotación que se relacionan en el apéndice 1, cuya descripción figura en el apartado 4.4 de la Memoria. Son los siguientes:

- a) Sistema Támega-Manzanas
- b) Sistema Tera
- c) Sistema Órbigo
- d) Sistema Esla
- e) Sistema Carrión
- f) Sistema Pisuerga
- g) Sistema Arlanza
- h) Sistema Alto Duero
- i) Sistema Riaza-Duratón
- j) Sistema Cega-Eresma-Adaja
- k) Sistema Bajo Duero
- l) Sistema Tormes
- m) Sistema Águeda

2. De acuerdo con lo dispuesto en el artículo 19.5 del Reglamento de la Planificación Hidrológica (RPH), aprobado por el Real Decreto 907/2007, de 6 de julio, se adopta como sistema único de explotación la parte española de la demarcación hidrográfica del Duero.

Anexo IV. Plan Hidrológico de la parte española de la DH del DUERO (2015-2021)

Artículo 3. Delimitación de la demarcación, de los sistemas de explotación y de las masas de agua

El ámbito territorial de la demarcación, su red hidrográfica, la delimitación y descripción de los sistemas de explotación de recursos y la delimitación y caracterización de las masas de agua de la parte española de la demarcación hidrográfica del Duero, se realiza conforme a la información alfanumérica y geoespacial digital almacenada en el sistema de información Mírame-IDEDuero, administrado por la Oficina de Planificación Hidrológica de la Confederación Hidrográfica del Duero y accesible al público en la dirección electrónica: <http://www.mirame.chduero.es>.

Capítulo I: Definición de las masas de agua

Sección I. Masas de agua superficial

Artículo 4. Identificación de masas de agua superficial

De acuerdo con el artículo 5 del RPH, este Plan Hidrológico identifica 709 masas de agua superficial que aparecen relacionadas y caracterizadas en el apéndice 2. Las masas de agua superficial se clasifican en:

- a) categoría río: 690 masas de agua, de las cuales 479 corresponden a ríos naturales, 208 a masas de agua muy modificadas y 3 a masas de agua artificiales.
- b) categoría lago: 19 masas de agua, de las cuales 9 corresponden a lagos naturales, 5 a masas de agua muy modificadas y 5 a masas de agua artificiales.

Artículo 5. Condiciones de referencia y límites de cambio de clase

1. Los indicadores que deben utilizarse para la valoración del estado o potencial en que se encuentren las masas de agua son los establecidos en el Real Decreto 817/2015, de 11 de septiembre, por el que se establecen los criterios de seguimiento y evaluación del estado de las aguas superficiales y las normas de calidad ambiental. Adicionalmente, en el apéndice 3 se establecen los valores de referencia de los indicadores de los elementos de calidad hidromorfológicos que corresponde utilizar.

2. Actualmente, a falta de definición de métricas o indicadores para valorar el elemento de calidad fauna ictiológica en las masas de agua muy modificadas y artificiales asimilables a lagos, la consecución del buen potencial ecológico en estas masas de agua estará supeditado a que las concentraciones de contaminantes distintos a los recogidos en el apartado A del anexo IV del Real Decreto 817/2015, de 11 de septiembre, cumplan las normas de calidad ambiental y, en particular, las sustancias preferentes recogidas en el apartado A del anexo V del Real Decreto 817/2015, de 11 de septiembre. Además, para la evaluación del potencial ecológico de las masas de agua artificiales y muy modificadas asimilables a lagos, se realizará el diagnóstico del elemento de calidad "fitoplancton", único elemento de calidad biológico que se aplica para estas masas de agua, utilizando los valores de las condiciones de referencia y de límites de cambio de clase de los indicadores recogidos en apartado C.2) Embalses, del anexo II del Real Decreto 817/2015, de 11 de septiembre.

Anexo IV. Plan Hidrológico de la parte española de la DH del DUERO (2015-2021)

Sección II. Masas de agua subterránea

Artículo 6. Identificación de las masas de agua subterránea

Para dar cumplimiento al artículo 9 del RPH, el presente Plan Hidrológico identifica 64 masas de agua subterránea en su cuenca, que figuran relacionadas en el apéndice 4.1. Dichas masas se organizan en 2 horizontes o niveles superpuestos; uno superior, con 12 masas, y otro general o inferior, con 52 masas.

Artículo 7. Valores umbral en masas de agua subterránea.

Los valores umbral adoptados en el Plan Hidrológico respecto a los contaminantes a utilizar para la valoración del estado químico de las masas de agua subterránea de la parte española de la Demarcación hidrográfica del Duero, han sido calculados atendiendo a lo establecido en el artículo 3 del Real Decreto 1514/2009, de 2 de octubre, por el que se regula la protección de las aguas subterráneas contra la contaminación y el deterioro. Son los que se indican en el apéndice 4.2.

Capítulo II. Criterios de prioridad y compatibilidad de usos

Artículo 8. Orden de preferencia entre diferentes usos y aprovechamientos.

1. Teniendo en cuenta las exigencias para la protección y conservación del recurso y de su entorno, y respetando el carácter prioritario del abastecimiento, el orden de preferencia entre los diferentes usos del agua contemplados en el artículo 60.3 del TRLA, para los diferentes sistemas de explotación de recursos, es el siguiente:

- 1º. Abastecimiento de población.
- 2º. Usos industriales siempre que el consumo neto para usos industriales en el área en que se encuentre el aprovechamiento no supere el 5% de la demanda total para regadíos en dicha área. En caso contrario, dichos usos industriales se situarán en el puesto nº 5.
- 3º. Regadíos y usos ganaderos.
- 4º. Usos industriales para producción de energía eléctrica.
- 5º. Otros usos industriales no incluidos en los apartados anteriores.
- 6º. Acuicultura.
- 7º. Usos recreativos.
- 8º. Navegación y transporte acuático.
- 9º. Otros aprovechamientos.

2. En los abastecimientos a población tendrán preferencia los que estén referidos a mancomunidades, consorcios o sistemas integrados de municipios sobre los sistemas individuales o aislados.

Anexo IV. Plan Hidrológico de la parte española de la DH del DUERO (2015-2021)

3. Los usos incluidos como "Otros aprovechamientos" que sean aplicables en virtud de la legislación de incendios forestales, protección civil, especies protegidas o conservación de humedales, tendrán carácter prioritario respecto del resto de usos, con excepción del abastecimiento de poblaciones.

4. Con carácter general, dentro de un mismo tipo o clase de uso, en caso de incompatibilidad, se dará preferencia a aquellos de mayor utilidad pública o aquellos que introduzcan mejores técnicas que redunden en un menor consumo de agua o en el mantenimiento o mejora de su calidad. Conforme a este criterio, los aprovechamientos preferentes son aquellos que se orienten a:

- a) Una política de ahorro del agua, de mejora del estado de la masa de agua y de alcance de los objetivos ambientales.
- b) La conservación del estado de los acuíferos y la explotación racional de sus recursos.
- c) La explotación conjunta y coordinada de todos los recursos disponibles, incluyendo la reutilización y las posibilidades de recarga artificial.
- d) Proyectos de carácter estratégico, comunitario o cooperativo, frente a iniciativas individuales.
- e) Aprovechar el recurso en el propio sistema de explotación generador frente a aquellas otras opciones que supongan el paso a otros sistemas de explotación.

Capítulo III. Regímenes de caudales ecológicos y otras demandas ambientales

Artículo 9. Regímenes de caudales ecológicos

1. Conforme a los estudios realizados y al proceso de concertación llevado a cabo, y a falta de una regulación general, se fija el régimen de caudales ecológicos que aparece en el apéndice 5 y que incluye los siguientes componentes: caudales mínimos, caudales de crecida (o generadores) y tasa de cambio. Para los caudales mínimos se establece el régimen de caudales ecológicos en condiciones ordinarias y en condiciones de sequía prolongada, entendiéndose como tal la definida en el Plan Especial de Sequías de la cuenca del Duero.

2. Caudales mínimos:

- a) Los caudales mínimos establecidos en el presente Plan se aplican a tres situaciones distintas: en desembalse, en puntos de control relevantes y en el resto de masas de agua de la categoría río.
- b) Los caudales para situaciones de desembalse se fijan en el apéndice 5.1.
- c) El régimen de caudales ecológicos de desembalse deberá ser respetado en todo momento, siempre que sea técnicamente posible por la disponibilidad de agua embalsada, que se valorará considerando la reserva preferente que se haya podido establecer para atender abastecimientos urbanos que no dispongan de otra fuente alternativa de suministro.
- d) Los caudales desembalsados deberán ofrecer unas condiciones de calidad, y en especial de oxigenación, que no pongan en riesgo los objetivos ambientales de la masa de agua superficial situada inmediatamente aguas abajo de la presa que los libera.

Anexo IV. Plan Hidrológico de la parte española de la DH del DUERO (2015-2021)

- e) Para aquellos casos en que los elementos de desagüe de las presas e instalaciones complementarias no permitan, con las debidas precauciones y garantías de seguridad, liberar los regímenes de caudales ecológicos de desembalse, se establece el siguiente plazo transitorio para su adecuación:
- Para las presas de titularidad estatal dispondrán de un año, a contar desde la entrada en vigor del Plan Hidrológico, para llevar a cabo las requeridas modificaciones, plazo que podrá ampliarse si, justificadamente, la entidad de las modificaciones impide llevarlas a cabo en ese plazo.
 - Para las presas de titularidad privada que lo requieran y que a fecha de entrada en vigor de este Plan no hayan presentado la documentación técnica descriptiva de la solución propuesta ante el Organismo de cuenca, tendrán un plazo de seis meses para presentarla.
 - La Confederación Hidrográfica del Duero en su autorización fijará un plazo máximo de tres años para su ejecución. Las excepciones a dicho plazo general habrán de ser especialmente justificadas y deberán ser informadas previamente por el Consejo del Agua de la Demarcación.
- f) Los caudales ecológicos en puntos de control relevantes se fijan en el apéndice 5.2.
- g) Los caudales mínimos en el resto de las masas de agua de la categoría río se fijan en el apéndice 5.3.
- h) Para las tres situaciones que se reflejan en los apéndices 5.1, 5.2 y 5.3 en condiciones de sequía prolongada, el caudal exigible podrá reducirse al 50% del ordinario, siempre que en el embalse, punto de control relevante o masa de agua no se incluya específicamente un régimen de caudal ecológico para dicha situación. Estos caudales deberán circular por el extremo de aguas abajo de la masa de agua superficial considerada.

3. Caudales ecológicos de crecida:

- a) Con el objeto de controlar la presencia y abundancia de las diferentes especies, mantener las condiciones físico-químicas del agua y del sedimento, mejorar las condiciones y disponibilidad del hábitat a través de la dinámica geomorfológica y favorecer otros procesos hidrológicos naturales se establece el régimen de crecidas que se fija en el apéndice 5.4.
- b) El régimen establecido tiene carácter orientativo y se realizará, siempre que sea posible, dentro del ciclo de planificación correspondiente, mediante las avenidas naturales que transcurran a través de las infraestructuras hidráulicas existentes, o en su caso, mediante la realización de una crecida artificial de acuerdo con las características fijadas en el apéndice 5.4.
- c) La realización de una maniobra de crecida artificial se llevará a cabo verificando todos los protocolos de seguridad en situaciones de avenida. Para llevar a cabo la operación, los titulares de las infraestructuras pondrán en conocimiento del Organismo de cuenca la fecha en la que procederá a efectuarla y las condiciones de la misma.
- d) La maniobra de generación de un caudal de crecida será documentada y el titular de la infraestructura remitirá al Organismo de cuenca la información precisa para que éste elabore un informe específico sobre el desarrollo de la misma y los valores alcanzados durante la maniobra, así como sobre los efectos de la crecida sobre las condiciones del cauce, lecho y hábitats ligados al tramo afectado.

Anexo IV. Plan Hidrológico de la parte española de la DH del DUERO (2015-2021)

4. Tasas de cambio: La tasa de cambio se exigirá asociada al régimen de crecidas conforme a los valores del apéndice 5.4. Para el resto de situaciones será un valor recomendable.

Artículo 10. *Cumplimiento del régimen de caudales ecológicos*

1. Se entenderá que se cumple con el régimen de caudales ecológicos mínimos establecidos en el artículo 9, para cada una de las masas relacionadas en el apéndice 5, cuando se cumplan a la vez las siguientes condiciones:

- a) Que el volumen mensual que haya circulado por el punto de control sea mayor que el volumen mensual mínimo correspondiente al mes de que se trate.
- b) Que el caudal medio diario registrado para al menos la mitad de los días en ese mes no sea inferior al 80% del valor establecido en los apéndices 5.1, 5.2 y 5.3.
- c) Que el caudal instantáneo, registrado por los dispositivos de control, no sea inferior al 50% del valor establecido en los apéndices 5.1, 5.2 y 5.3.

2. Se entiende por volumen mensual mínimo al resultado de multiplicar el caudal que aparece para cada mes en los apéndices 5.1, 5.2 y 5.3 por el tiempo total de cada mes considerado.

3. No serán exigibles caudales ecológicos mínimos superiores al régimen natural existente en cada momento.

4. El cumplimiento del régimen de caudales ecológicos en las masas de agua de la categoría río será incorporado como una condición en todas las concesiones que se otorguen con posterioridad a la entrada en vigor de la presente revisión del Plan Hidrológico. Para el resto de concesiones será exigible desde la entrada en vigor de la presente revisión del Plan Hidrológico, incluyan o no esta previsión en su clausulado.

5. En circunstancias especiales que pudiera establecer la normativa general, los criterios señalados en los apartados 1, 2 y 3 de este artículo serán de aplicación a las masas de agua de ríos regulados, distantes más de cien kilómetros de la ubicación de la regulación, y que son: masas de agua del río Duero aguas abajo de la DU-826; masas de agua del río Esla aguas abajo de la DU-40; masas de agua del río Órbigo aguas abajo de la DU-47; masas de agua del río Carrión aguas abajo de la masa de agua DU-153.

Capítulo IV: Asignación y reserva de recursos

Artículo 11. *Asignación de recursos para usos y demandas actuales y futuros*

De conformidad con el artículo 91 del Reglamento del Dominio Público Hidráulico (RDPH), aprobado por el Real Decreto 849/1986, de 11 de abril, se determina la asignación de recursos que se adscriben a los aprovechamientos actuales y futuros, que figuran relacionados en el apéndice 6. Las asignaciones para usos hidroeléctricos que no aparecen en el apéndice 6, en razón de su naturaleza, se corresponden con las concesiones en vigor.

Anexo IV. Plan Hidrológico de la parte española de la DH del DUERO (2015-2021)

Artículo 12. Dotaciones

1. Las dotaciones de agua que este Plan Hidrológico determina para cada uno de los usos figuran relacionadas en el apéndice 7.

2. Con carácter excepcional, las solicitudes de concesión podrán superar las dotaciones máximas indicadas siempre y cuando se aporte una justificación técnica específica de las necesidades hídricas para el caso singular que se estudie. Dicha justificación evidenciará el uso eficiente del agua, debiendo aplicar como mínimo unos porcentajes de eficiencia que se cifran en el 85% para el uso urbano, industrial o ganadero y en el 75% para el caso del regadío, sin perjuicio del cumplimiento de otros requisitos que más adelante se establecen para cada tipo de uso.

3. Dotaciones unitarias máximas brutas para abastecimiento de poblaciones:

- a) Las dotaciones unitarias máximas brutas de agua para abastecimiento de población se fijan en el apéndice 7.1. Se entiende por dotación unitaria bruta el cociente entre el volumen suministrado a la red en alta y el número de habitantes inscritos en el padrón municipal en la zona de suministro o justificados, por la administración local o autonómica correspondiente, de acuerdo a sus planes de desarrollo urbano incluyendo en ello la estimación de la presencia de población estacional durante determinados periodos. Dado que la dotación incluye la atención de los servicios prestados para ganadería e industria por la red municipal dentro del núcleo urbano se diferencian tres categorías de núcleos según el peso de estos sectores en el suministro global del núcleo urbano.
- b) Para el caso de urbanizaciones aisladas de viviendas unifamiliares tipo chalé, o para chalés individuales se considera una dotación unitaria máxima bruta destinada a cubrir todas sus necesidades hídricas (jardines, piscina...) de 200 l/hab/día.
- c) Para la atención de otros abastecimientos de la población se establecen las dotaciones unitarias brutas máximas que aparecen en el apéndice 7.2. Se entiende por dotación unitaria bruta el cociente entre el volumen suministrado a la red en alta desde las captaciones y el número de plazas autorizadas en la instalación que se atienda.
- d) La incorporación de nuevos aprovechamientos con estos fines en el seno de la zona atendida por los servicios municipales o locales requerirá el informe del ayuntamiento, consorcio o mancomunidad de municipios responsable de los citados servicios.
- e) En los casos excepcionales de abastecimiento a poblaciones referidos en el apartado 2, las dotaciones señaladas en el apartado 1 podrán incrementarse hasta en un 40% previa justificación técnica de las mismas.

4. Dotaciones unitarias máximas brutas para industrias productoras de bienes de consumo:

- a) Se establece la dotación unitaria máxima bruta para la atención de polígonos industriales de 4.000 m³/ha y año. Este valor incluye todas las necesidades complementarias del polígono industrial, tales como parque de bomberos, zonas ajardinadas, servicios de limpieza y otras de semejante funcionalidad.
- b) Para el caso de instalaciones individuales se tendrán en cuenta, con carácter orientativo, las dotaciones que se indican en el apéndice 7.3.

Anexo IV. Plan Hidrológico de la parte española de la DH del DUERO (2015-2021)

5. Dotaciones unitarias máximas brutas para ganadería:

- a) Se establecen como dotaciones unitarias máximas brutas para la atención de la cabaña ganadera estabulada las que aparecen en el apéndice 7.4. Se entiende como dotación unitaria bruta el cociente entre el volumen suministrado a la red en alta desde las captaciones y el número de cabezas de cada tipo de ganado atendidas en la zona de suministro. Las dotaciones incluyen todos los usos específicos (limpieza, refrigeración, servicios...) que requiera la instalación agropecuaria.
- b) En el caso de la ganadería no estabulada se aplicarán reducidas a la tercera parte las mismas dotaciones que para el caso de la estabulada.
- c) Para el caso de otros núcleos zoológicos, tales como parques zoológicos, picaderos, guarderías caninas u otras instalaciones asimilables, se tomarán como referencia las dotaciones indicadas en el apéndice 7.4, siempre y cuando no se disponga de una justificación específica para el caso de que se trate.

6. Dotaciones unitarias máximas brutas para riego:

- a) Para el otorgamiento de nuevas concesiones que tengan por objeto el regadío serán de aplicación las dotaciones unitarias máximas brutas por comarca agraria que se indican en el apéndice 7.5. Estos valores se establecen a partir de las dotaciones netas máximas establecidas en el capítulo 5 de la Memoria del Plan a las que se las aplica la eficiencia mínima indicada en el apartado 2. En estas dotaciones se incluyen todas las necesidades hídricas de las parcelas a regar, incluyendo el agua que se requiera para tratamientos fitosanitarios, riegos antihelada, lavado de terrenos y otros fines ligados a la actividad.
- b) Los cultivos leñosos, tales como la viña o el olivo, aplicarán como dotación máxima bruta el 15% de la dotación máxima bruta comarcal indicada en el apéndice 7.5, excepto en el caso de los cultivos tradicionales de freatofitas (chopos y asimilables) que se regulan específicamente en el artículo 32.2. Para el resto de cultivos, no clasificables en los grupos anteriores, se aplicarán las mismas dotaciones máximas brutas comarcales que aparecen en el apéndice 7.5.
- c) Cuando un regadío se extienda por más de una comarca agraria se adoptarán como máximas, para toda la unidad de demanda agraria implicada, las dotaciones unitarias de la comarca que ofrezca los valores más altos.
- d) Se podrá acreditar la necesidad de aplicar dotaciones unitarias netas superiores a las indicadas en este artículo siempre que se justifique técnicamente dicha necesidad mediante el correspondiente estudio agronómico, que evalúe la evapotranspiración del cultivo en la zona de implantación para un periodo de años no inferior a 10 consecutivos, incorporando al menos algún año del trienio anterior a la fecha de solicitud de la concesión, de forma que con el riego se cubra el déficit hídrico del suelo en un máximo del 80% de los años.

7. Dotaciones objeto de los contratos de cesión de derechos de uso de agua: El caudal anual susceptible de cesión contractual, de acuerdo con el artículo 69.1 del TRLA, será el correspondiente al valor medio del caudal realmente utilizado en los últimos cinco años. A falta de datos sobre el caudal realmente utilizado, para determinar el volumen anual susceptible de cesión contractual, las dotaciones a tener en cuenta serán el 90% de las dotaciones máximas indicadas en el presente artículo, de conformidad con los criterios establecidos en el artículo 345 del RDPH.

Anexo IV. Plan Hidrológico de la parte española de la DH del DUERO (2015-2021)

Artículo 13. Reserva de recursos

De conformidad con el artículo 43.1 del TRLA y el artículo 92.1 del RDPH, se reservan a favor del Organismo de cuenca los recursos, para cada sistema de explotación, que se relacionan en el apéndice 8.

Artículo 14. Otras reservas

1. Las solicitudes de concesión para uso consuntivo que no cuenten con reservas asignadas, recogidas expresamente en el apéndice 8, o si éstas ya han sido superadas, deberán ser estudiadas caso a caso con el propósito de valorar su viabilidad conforme a las previsiones establecidas en este Plan Hidrológico. En todo caso, las concesiones máximas otorgables, adicionales a las reservas establecidas, no podrán superar, individual o conjuntamente, los volúmenes anuales que para cada sistema de explotación se indican a continuación:

- a) Támega – Manzanas: 5 hm³/año
- b) Tera: 20 hm³/año
- c) Órbigo: 0 hm³/año
- d) Esla: 30 hm³/año (exceptuándose los ríos Cea, Valderaduey y Sequillo en los que no se establecen reservas)
- e) Carrión: 0 hm³/año
- f) Pisuerga: 10 hm³/año (exceptuándose los ríos Esgueva, Burejo y Boedo en los que no se establecen reservas)
- g) Arlanza: 15 hm³/año
- h) Alto Duero: 10 hm³/año
- i) Riaza-Duratón: 10 hm³/año
- j) Cega-Eresma-Adaja: 3 hm³/año (exclusivamente para suministro de agua subterránea)
- k) Bajo Duero: 5 hm³/año
- l) Tormes: 10 hm³/año
- m) Águeda: 15 hm³/año

2. Además de las reservas anteriores se establece una reserva de 10 hm³/año para toda la parte española de la Demarcación hidrográfica del Duero para los usos de protección civil y conservación de la naturaleza definidos en el artículo 8, así como aquellos otros que la autoridad ambiental correspondiente solicite para la conservación o mejora de las zonas protegidas incluidas en Red Natura 2000.

3. La superación de los volúmenes anuales indicados en los apartados anteriores requerirá la revisión del Plan Hidrológico, con el consiguiente reajuste de los balances y de las asignaciones establecidas. Ello se deberá llevar a cabo mediante la actualización de los modelos de simulación que se encuentran a disposición pública en la página Web de la Confederación Hidrográfica del Duero, que podrán ser usados por el solicitante de la nueva concesión para justificar la viabilidad de su solicitud.

Capítulo V: Zonas protegidas. Régimen de protección

Artículo 15. Reservas naturales fluviales

1. En el apéndice 9.1 se incluye un listado con las reservas naturales fluviales declaradas en este ámbito de planificación mediante el Acuerdo de Consejo de Ministros, de 20 de noviembre de 2015, por el que se declaran determinadas reservas naturales fluviales en las demarcaciones hidrográficas intercomunitarias. Además, en el apéndice 9.2 se incluye otro listado con tramos fluviales que podrían merecer la misma consideración en futuras declaraciones.

2. Las reservas se limitan a los bienes de dominio público hidráulico correspondientes a los segmentos fluviales asociados a cada reserva. En estos tramos no se autorizarán actividades que puedan afectar a sus condiciones naturales modificando el flujo de las aguas, la morfología de los cauces o alterando negativamente la calidad de las aguas. Consecuentemente, queda prohibido el otorgamiento de nuevas concesiones o autorizaciones de uso de los mencionados bienes de dominio público que puedan poner en riesgo el mantenimiento del estado de naturalidad y las características hidromorfológicas que motivaron la declaración. Excepcionalmente, cuando no exista una posibilidad alternativa que pueda considerarse viable y se tomen las precauciones necesarias para mantener su estado original, se podrán otorgar concesiones para el abastecimiento de aquellos núcleos urbanos consolidados, situados en la cuenca vertiente de la zona protegida, que lo requieran.

Artículo 16. Zonas de protección especial

1. Se recogen en el apéndice 9.3 las zonas de protección especial.

2. En estas zonas no se podrán llevar a cabo actividades que puedan afectar gravemente a las condiciones naturales de las zonas de protección especial, ya sea modificando el flujo de las aguas o la morfología de los cauces. No se admitirán, en ningún caso, acciones que pongan en riesgo el objetivo general de buen estado o supongan el deterioro adicional del estado de estos segmentos fluviales.

Artículo 17. Perímetros y bandas de protección

A los efectos previstos en el artículo 57 del RPH, se establecen los siguientes perímetros de protección en el ámbito del Plan Hidrológico del Duero:

1. Perímetros de protección de captaciones de abastecimientos de agua destinados a consumo humano:
 - a) Las zonas de protección de captaciones de abastecimientos de agua destinados a consumo humano incluidas en el Registro de zonas protegidas, que se recogen en el apartado 5.2 de la Memoria del Plan Hidrológico y se encuentran caracterizadas y definidas geométricamente en el sistema Mirame-IDEDuero.
 - b) Estas zonas contarán con un seguimiento específico de su estado al objeto de garantizar su protección e identificar las posibles presiones que dificulten el logro de los objetivos específicos fijados para estas zonas.

Anexo IV. Plan Hidrológico de la parte española de la DH del DUERO (2015-2021)

- c) Al objeto de acomodar las condiciones de los vertidos a las exigencias de calidad fijadas para estas zonas protegidas, la Confederación Hidrográfica del Duero podrá revisar las autorizaciones de vertido otorgadas sobre las mencionadas zonas protegidas para la captación de aguas destinadas al consumo humano.
- d) Cualquier autorización o concesión de aguas que suponga la transformación en regadío, o la ubicación de instalaciones ganaderas o industriales sobre estas zonas requerirá que se evidencie la inocuidad de la actuación sobre las aguas de abastecimiento urbano captadas dentro de la zona de salvaguarda, para lo que se pedirá informe a la Administración local o autonómica implicada.
2. Bandas de protección de la morfología fluvial de los cauces:
- a) Con la finalidad de mejorar la protección de la morfología fluvial ante la incidencia ecológica desfavorable de los aprovechamientos de áridos, de pastos y de vegetación arbórea o arbustiva, el establecimiento de puentes o pasarelas, embarcaderos e instalaciones para baños públicos, y en particular, a los efectos de su autorización o concesión, en función de su importancia y magnitud, los ríos de la cuenca del Duero se clasifican en:
- Clase 1: Ríos principales de la cuenca, con largos recorridos, importantes caudales y extensas formaciones de ribera. La banda de protección para estos ríos se fija en 15 m en cada margen.
 - Clase 2: Ríos medios, de caudal y longitud importante y, en su caso, con buenas formaciones de ribera en parte de su trazado. La banda de protección para estos ríos se fija en 10 m en cada margen.
 - Clase 3: Resto de los ríos, arroyos y otros cauces de la cuenca, de menor dimensión y en ocasiones rectificadas, encauzados y sin vegetación de ribera natural. La banda de protección para estos casos se fija en 5 m en cada margen, coincidiendo con la anchura de la zona de servidumbre.
- Los tramos fluviales asignados a las clases 1 y 2 se relacionan en el apéndice 10.1. El resto de los ríos se incluyen en la clase 3.
- b) En las bandas de protección del cauce podrán realizarse plantaciones con vegetación autóctona de ribera, en marcos irregulares, estructurados en distintas clases de edad y con diversas especies arbóreas y arbustivas que no comprometan la riqueza genética de las especies y poblaciones propias de la cuenca del Duero. Se podrán efectuar en las bandas de protección correspondientes a las clases 1 y 2 citadas en la letra anterior, otras plantaciones de cultivos arbóreos en las condiciones que se señalan en el artículo 74 del RDPH, cuando el preceptivo informe medioambiental de la administración competente así lo determine, respetando en todo caso los cinco metros de servidumbre del cauce.
3. Banda de protección de la morfología de zonas húmedas: De conformidad con lo previsto en el artículo 243 del RDPH, sin perjuicio de la zona de servidumbre y policía establecidas en el artículo 96 del TRLA, los márgenes de los lagos, embalses y lagunas que constituyen el inventario de zonas húmedas de la cuenca española del Duero, recogidas en el apéndice 10.2, gozan de una banda de protección de 15 m en torno a su mayor nivel ordinario, con análogos efectos a los de las bandas de protección fluvial establecidas en el apartado 2.

Anexo IV. Plan Hidrológico de la parte española de la DH del DUERO (2015-2021)

Artículo 18. *Registro de Zonas Protegidas*

1. Conforme a lo dispuesto en el artículo 99 bis del TRLA y 24 del RPH, se incluye en el Anejo 3 de la Memoria (Zonas Protegidas), el inventario de zonas protegidas en la Demarcación que figura en el correspondiente registro, junto con su caracterización y representación cartográfica.
2. El registro de zonas protegidas de la parte española de la Demarcación hidrográfica del Duero se encuentra integrado en el sistema de información Mírame-IDEDuero. En él se recogen las diversas figuras de protección, las geometrías definidas por las entidades geoespaciales correspondientes, la legislación en virtud de la que se protegen y el estado de conservación, en su caso.

Capítulo VI: Objetivos medioambientales y modificación de las masas de agua

Artículo 19. *Objetivos medioambientales de las masas de agua*

1. Se definen como objetivos medioambientales de cada una de las masas de agua de la Demarcación hidrográfica del Duero y los plazos previstos para su consecución los que se relacionan en el apéndice 11.
2. Cada una de las excepciones al cumplimiento de los objetivos generales, bien sea por plazo o por la fijación de objetivos menos rigurosos, se justifica en las fichas sistemáticas que se incluyen en el Anejo 8.3 a la Memoria.

Artículo 20. *Condiciones para admitir el deterioro temporal del estado de las masas de agua*

1. Conforme al artículo 38.1 del RPH, las condiciones debidas a causas naturales o de fuerza mayor que sean excepcionales o no hayan podido razonablemente preverse en las que puede admitirse el deterioro temporal del estado de una o varias masas de agua son graves inundaciones, sequía prolongada y accidentes que no hayan podido preverse.
 - a) Se entenderá como grave inundación para este propósito exclusivo aquella que supere la zona de flujo preferente, de acuerdo con la definición que para la misma establece el artículo 3 del Real Decreto 903/2010, de 9 de julio, de evaluación y gestión de riesgos de inundación.
 - b) Se entenderá como sequía prolongada la definida en el Plan Especial de Actuación en Situaciones de Alerta y Eventual Sequía en la cuenca española del Duero aprobado por la orden MAM/698/2007, de 21 de marzo, actualizado por el Anejo 13 de la Memoria de este Plan Hidrológico, que se encuentre vigente en cada momento.
 - c) Se consideran accidentes no previstos razonablemente los vertidos accidentales ocasionales, los fallos en los sistemas de almacenamiento de residuos, los incendios en industrias o los accidentes en el transporte. También se considerarán como accidentes las circunstancias derivadas de los incendios forestales y los desbordamientos de los sistemas de saneamiento en episodios de lluvia, en las condiciones señaladas en el artículo 259 ter.4 del RDPH.

Anexo IV. Plan Hidrológico de la parte española de la DH del DUERO (2015-2021)

2. En los casos señalados en la letra c) del apartado anterior, el causante del accidente o el titular de la instalación informará inmediatamente al Organismo de cuenca, especificando las causas, potenciales daños y medidas adoptadas para minimizar los efectos.

3. Los causantes del deterioro temporal o cualquier persona o entidad responsable de la gestión de las masas de agua afectadas estarán obligados a cumplimentar la ficha denominada "Plantilla para la justificación del deterioro temporal del estado de una masa de agua". En esta plantilla se recogerá, al menos, la siguiente información: código y nombre de las masas afectadas, período durante el que se producirá el deterioro temporal, motivos del deterioro, valores que alcanzarán los indicadores de estado durante el deterioro, desviación entre los indicadores de estado actuales y los esperados con el deterioro, medidas para controlar y paliar los efectos del deterioro, así como las medidas tomadas tanto para su reparación como para prevenir que dicho deterioro pueda volver a producirse en el futuro.

4. En el caso de que se prevea un deterioro temporal como consecuencias de actuaciones de fuerza mayor o de la implantación del Programa de medidas, previamente a la autorización correspondiente se cumplimentará la "Plantilla para la justificación del deterioro temporal del estado de una masa de agua".

5. La Confederación Hidrográfica del Duero llevará un registro de los deterioros temporales que tengan lugar durante el periodo de vigencia del Plan Hidrológico. Dicho registro estará formado por las plantillas citadas y será accesible al público a través del sistema de información Mírame-IDEDuero.

6. El Presidente de la Confederación Hidrográfica del Duero aprobará un protocolo de actuación ante situaciones que puedan causar un deterioro temporal de las masas de agua.

Artículo 21. *Condiciones para las nuevas modificaciones o alteraciones*

1. Los casos en que se prevé la ejecución de actuaciones que supongan la materialización de nuevas modificaciones o alteraciones que conlleven el deterioro de una o varias masas de agua como consecuencia de una modificación o alteración de sus características físicas, que resultan justificables cumpliendo las condiciones establecidas en el artículo 39.2 del RPH aunque impidan el logro de los objetivos ambientales conforme al artículo 92 bis del TRLA, son los que se identifican en el apéndice 11 y quedan documentados en el anejo 8.3 de la Memoria del Plan Hidrológico.

2. En el resto de casos, esto es, para las nuevas modificaciones o alteraciones no previstas, se observará lo dispuesto en el artículo 2 del Real Decreto aprobatorio, de manera que se acredite el cumplimiento de las condiciones establecidas en el artículo 39.2 del RPH mediante su análisis justificativo. Dicho análisis deberá ser aportado por el promotor de las actuaciones y deberá contener, al menos, la siguiente información: código y nombre de las masas afectadas, descripción de la actuación, descripción de la nueva modificación, objetivos ambientales de las masas de agua en el Plan Hidrológico vigente, desviación de los objetivos ambientales de las masas con respecto a la nueva modificación, medidas adoptadas para paliar los efectos adversos, motivos de la nueva modificación, evaluación de los beneficios de la nueva modificación y comparación con los beneficios asociados al cumplimiento de los objetivos ambientales, análisis de alternativas para alcanzar los objetivos que suponen la nueva modificación.

Anexo IV. Plan Hidrológico de la parte española de la DH del DUERO (2015-2021)

3. La Confederación Hidrográfica del Duero evaluará el análisis justificativo, mencionado en el apartado anterior, con el fin de comprobar si se cumplen los requisitos para admitir la modificación de las masas de agua, emitirá el informe previo de valoración y llevará un registro de las nuevas modificaciones o alteraciones.

Capítulo VII: Medidas de protección de las masas de agua

Sección I. Medidas relativas a la alteración de las condiciones morfológicas de las masas de agua

Artículo 22. Ruptura de la continuidad del cauce

1. La continuidad longitudinal y la conectividad lateral de los cauces es un valor que debe ser protegido. En particular, no podrá ser limitada cuando ello suponga el deterioro del estado de la masa de agua implicada; sin perjuicio de lo establecido en el artículo 21, en relación a nuevas modificaciones o alteraciones.

2. De conformidad con el artículo 126 bis del RDPH, cualquier aprovechamiento que se realice sobre el cauce, independientemente de cuál sea su finalidad, bien se trate de azudes, captaciones, derivaciones, instalaciones de medida o cualquier otra actuación, deberá llevarse a cabo garantizando su franqueabilidad, tanto en ascenso como en descenso, por la ictiofauna autóctona presente en el tramo afectado o por la que potencialmente corresponde que pueble el mismo. A tal efecto, las citadas obras e instalaciones contarán con los correspondientes pasos por los que deberá circular un caudal de agua y sedimentos adecuado al propósito perseguido, y que figurarán en los condicionados de las nuevas concesiones, o en las que sean revisadas o modificadas.

3. La franqueabilidad de las nuevas infraestructuras se incorporará en los condicionados de las nuevas concesiones así como en las que sean revisadas o modificadas. Las infraestructuras restantes con altura sobre cauce menor de 10 m, que no resulten franqueables, deberán adecuarse para garantizar la continuidad de los cauces. Tendrán prioridad las actuaciones en aquellas infraestructuras cuya modificación permita mejorar el estado de la masa de agua en uno o más niveles.

4. La Confederación Hidrográfica del Duero, de conformidad con el artículo 28 del Plan Hidrológico Nacional y el artículo 126 bis.4 del RDPH, valorando el efecto ambiental y económico de cada caso, podrá impulsar la demolición de las infraestructuras que no cumplan ninguna función ligada al aprovechamiento de las aguas contando con la correspondiente autorización o concesión y, por tanto, se encuentren abandonadas, previa tramitación del expediente de extinción o modificación de características iniciado de oficio.

5. La evaluación de la franqueabilidad se llevará a cabo conforme a los indicadores hidromorfológicos de continuidad para la valoración del estado de las masas de agua de la categoría río que aparecen en el apéndice 3.

6. La continuidad lateral entre el cauce y la zona de inundación, fuera de tramos urbanos, deberá ser respetada. En particular, no podrán desarrollarse defensas sobre elevadas (motas) que aislen el cauce de su llanura de inundación sin la previa evaluación de su incidencia ambiental. La Confederación

Anexo IV. Plan Hidrológico de la parte española de la DH del DUERO (2015-2021)

Hidrográfica del Duero estudiará con las debidas garantías de seguridad para personas y bienes, la viabilidad de eliminar, retranquear o suavizar las motas y demás defensas sobre elevadas existentes que limiten la movilidad natural del cauce. Tendrán prioridad las actuaciones en aquellas infraestructuras cuya modificación permita mejorar el estado de la masa de agua en uno o más niveles.

Artículo 23. Caudal sólido

1. El transporte natural de material sedimentario sólido, mediante suspensión, saltación o rodamiento, se reconoce como parte integrante del caudal natural de los ríos, esencial para su evolución y desarrollo morfológico.
2. La evaluación del impacto de las obras transversales al cauce, prevista en el artículo 126 bis.5 del RDPH, garantizará que las mismas no suponen un obstáculo del paso del caudal sólido en situaciones de normalidad o prealerta, definida de acuerdo con el sistema de indicadores adoptado en el Plan Especial de Sequías en la cuenca del Duero.

Artículo 24. Condicionado particular para extracción de áridos

1. Las extracciones de áridos deberán respetar las condiciones morfológicas naturales del cauce y su hidrodinámica, no debiendo inducir modificaciones en las mismas. La distancia mínima de la explotación al cauce se determinará en cada caso atendiendo a las características del cauce y del propio terreno, para lo cual se tendrán en cuenta las bandas de protección señaladas en el artículo 17.2 y 3.
2. La profundidad de la excavación en las zonas de policía se deberá definir con un margen de seguridad de, al menos, medio metro por encima del nivel freático o del nivel de la lámina de agua del cauce. El margen de seguridad podrá ser superior, con el fin de no afectar a la hidrología subterránea, a las conexiones entre agua subterránea y agua superficial y a los derechos de terceros. La cota inferior de la extracción de áridos no podrá estar por debajo de la cota inferior del cauce del río. Con el fin de hacer un seguimiento de la hidrología subterránea el concesionario deberá disponer de una calicata o piezómetro en la zona próxima a la explotación.
3. Las extracciones de áridos se llevarán a cabo atendiendo a los siguientes requisitos:
 - a) No se producirán vertidos que incrementen la turbiedad de las aguas.
 - b) Se deberán establecer medidas que prevengan los vertidos accidentales de fuel, aceites o cualquier otra sustancia que pueda deteriorar el estado de las aguas superficiales o subterráneas en la zona de la explotación. Para ello se deberán instalar cubetas estancas que faciliten el almacenamiento temporal de estos potenciales contaminantes hasta su traslado a un centro de recogida autorizado.
 - c) Se deberán implantar mecanismos de recirculación del agua al objeto de disminuir los consumos y reducir los vertidos.
 - d) Se deberán construir cunetas perimetrales a la explotación con el objeto de evitar la circulación de aguas pluviales que puedan ocasionar arrastres y vertidos indeseados.

Anexo IV. Plan Hidrológico de la parte española de la DH del DUERO (2015-2021)

- e) Durante el periodo de explotación se deberán tomar las medidas precisas para no alterar la morfología del cauce natural. Una vez finalizada la explotación deberá regularizarse la morfología de la llanura de inundación afectada por la extracción.
- f) Se adoptarán medidas que minimicen las emisiones de polvo y ruidos.

4. Cuando la Confederación Hidrográfica del Duero valore, a partir de estudios propios o de documentación facilitada por cualquier otra autoridad competente, que por motivos de seguridad frente al riesgo coyuntural de inundación o por mejora de la morfología fluvial artificialmente deteriorada se requiere la retirada de áridos de un determinado tramo de cauce, la actuación podrá ser desarrollada conforme al proyecto y las prescripciones técnicas que se establezcan para cada caso particular, pudiendo en su caso ofertar públicamente el aprovechamiento de los áridos, conforme a lo previsto en el artículo 137 del RDPH.

5. No serán aprovechables como áridos los materiales acumulados de forma natural en el paramento de aguas arriba de las presas, azudes o traviesas. Para su movilización se requerirá autorización expresa del Organismo de cuenca, en la que se establecerán las condiciones técnicas para su realización y que, en general y salvo justificación técnica que lo desaconseje, conducirán al depósito de los sedimentos aguas abajo del obstáculo al objeto de no alterar el caudal sólido, conforme a lo previsto en el artículo 23.

Sección II. Medidas para la utilización del dominio público hidráulico

Artículo 25. Medidas relativas a las masas de agua superficial

1. En ríos no regulados, es decir, en aquellos cauces que no cuenten con reservas artificiales de agua almacenadas en el propio eje fluvial, si los caudales circulantes en régimen natural son menores que los caudales ecológicos mínimos establecidos en este Plan, se prohibirá llevar a cabo derivaciones de caudal desde tomas directas (en pozas o azudes de retención) de los cauces afectados y desde cualquier captación que afecte significativamente al caudal ecológico circulante por el cauce. A falta de estudios específicos se considera que cualquier captación situada en la zona de policía desde la que se extraiga agua durante más de cincuenta días al año, afecta significativamente al caudal ecológico circulante por el cauce.

2. En ríos no regulados, la detracción de caudales en tomas directas de ríos o arroyos, o en pozos situados en su zona de policía, no podrá superar el 50% del caudal circulante por el cauce en el punto de toma, ni tampoco el régimen de caudales ecológicos mínimos establecido, no pudiéndose en ningún caso dejar seco el cauce.

Artículo 26. Medidas relativas a las masas de agua subterránea

1. Las solicitudes de concesiones o autorizaciones para los aprovechamientos de aguas subterráneas que requieran la construcción de obras e instalaciones relativas a pozos, sondeos u otra obra que alcance el nivel saturado por el agua subterránea acompañarán, junto al resto de documentación requerida en el

Anexo IV. Plan Hidrológico de la parte española de la DH del DUERO (2015-2021)

RDPH, una descripción de las características de la misma que incluya, al menos, la siguiente información adicional:

- a) Perfil vertical de la perforación, detallando diámetros y profundidades previstas.
- b) Potencia nominal del equipo de bombeo, tipo de bomba y profundidad a que se prevé situar la boca de aspiración o de entrada de agua al equipo de bombeo.

2. Una vez realizada la perforación y antes de la visita de confrontación se aportará la siguiente documentación:

- a) la columna litológica atravesada por la perforación detallando la profundidad a la que se alcanza cada uno de los litosomas diferenciados;
- b) la posición del nivel piezométrico (nivel del agua) en el interior de la perforación y fecha de la lectura;
- c) el perfil vertical de la entubación con que se equipa la captación, detallando diámetros y profundidades a los que se producen cambios en el tipo de entubación, señalando la ubicación y tipo de los tramos filtrantes por los que tiene lugar la entrada de agua al interior de la captación, y los tramos de inicio y final de las cementaciones o impermeabilizaciones realizadas.
- d) se adjuntarán los datos hidrodinámicos obtenidos de las pruebas de producción, o bombeos de ensayo que se efectúen, así como datos analíticos de calidad del agua captada: Caudales de bombeo, niveles de estabilización, duración de cada bombeo, caudal previsto de explotación, conductividad del agua.

3. Cualquier captación de agua subterránea deberá contar con las instalaciones de seguridad pertinentes conforme a lo previsto en la normativa de seguridad minera. Con el mismo propósito, los pozos y sondeos deberán contar con un cerramiento adecuado a sus características que impida también la caída de piedras o desechos en su interior, sin menoscabo de permitir la medida del nivel piezométrico conforme se detalla en los apartados siguientes.

4. Toda captación directa de agua subterránea deberá permitir medir la profundidad del agua en su interior, tanto en reposo como durante el bombeo.

5. Para los pozos o sondeos que se encuentren en situación de surgencia se deberán tomar las medidas técnicas que impidan la salida libre del agua, así como disponer de un manómetro que facilite la lectura del nivel piezométrico con precisión centimétrica. Siempre que las condiciones de la surgencia lo permitan, se podrá admitir la sobreelevación del brocal hasta un máximo de 1,5 metros al objeto de equilibrar la presión. Si se adopta esta solución se deberá instalar una tubería piezométrica.

6. Cuando la captación se sitúe en la vertical de varias masas de agua subterránea se deberán cementar los tramos que no sean objeto de explotación, que se indicarán en el condicionado de la autorización. Así como cuando se trate de masas de acuíferos multicapa con distinta presión hidrostática o composición química entre los distintos niveles.

7. Los pozos y sondeos que se autoricen a partir de la entrada en vigor de este Plan, así como los afectados por modificaciones de concesiones existentes, deberán llevar en una parte visible el identificador del pozo, que consistirá en el número con el que el pozo o sondeo está inscrito en el Registro de Aguas del Organismo de cuenca, y unas características mínimas a fijar por la Confederación Hidrográfica del Duero.

Anexo IV. Plan Hidrológico de la parte española de la DH del DUERO (2015-2021)

8. Aprovechamientos geotérmicos de climatización:

- a) Los aprovechamientos geotérmicos que se pretendan instalar para la producción de calor o frío, mediante sistemas cerrados que requieran una perforación vertical mayor de 20 m requerirán, sin menoscabo del cumplimiento del resto de trámites administrativos que sean exigibles, autorización expresa de la Confederación Hidrográfica del Duero donde se acrediten las condiciones de las instalaciones y su seguimiento para garantizar la protección de los acuíferos.
- b) Los aprovechamientos geotérmicos mediante sistemas abiertos requerirán concesión administrativa por parte del Organismo de cuenca, procedimiento en el que podrán integrarse el resto de trámites administrativos que sean exigibles. Para este tipo de aprovechamientos, además de las normas específicas de construcción de pozos señaladas en este artículo y del cumplimiento de los requerimientos relativos a la protección de la calidad del agua, se establecen los siguientes criterios generales, sin menoscabo de que la adopción de otras soluciones requerirá su justificación adicional:
 - I. El agua utilizada deberá ser inyectada en el mismo acuífero del que se haya extraído.
 - II. En caso de que la instalación se realice donde existan acuíferos superpuestos, se aprovechará únicamente el superior.
 - III. El gradiente térmico quedará limitado a 6º Celsius.
 - IV. Este tipo de aprovechamientos queda prohibido en el interior de las zonas de salvaguarda para abastecimiento urbano, en perímetros de protección establecidos con el mismo fin y en acuíferos con mal estado químico.
 - V. Cuando la potencia instalada sea superior a 50 kW el titular del aprovechamiento deberá efectuar un seguimiento de la evolución del acuífero que valore su respuesta hidráulica, bioquímica y térmica.

9. De conformidad con lo establecido en el artículo 29.2 del Plan Hidrológico Nacional, la Confederación Hidrográfica del Duero fomentará la constitución de comunidades de usuarios de agua subterránea, prestando en su caso la asistencia técnica necesaria para la elaboración del plan de explotación de la masa de agua subterránea de forma que se posibilite su aprovechamiento ordenado y sostenible.

Artículo 27. *Medidas relativas a concesiones para riego.*

1. No podrán obtenerse concesiones para riego que rebasen las reservas previas establecidas en el Plan y, en concreto, en el caso de concesiones no contempladas en las reservas establecidas, los volúmenes máximos que se establecen para cada sistema de explotación.
2. Cualquier nueva solicitud de concesión, que pretenda captar más de 10.714 m³ en un mes o 4 l/s de caudal instantáneo, deberá ir acompañada de la información suficiente que permita a la Confederación Hidrográfica del Duero valorar, a partir de la simulación de la gestión en el sistema de explotación correspondiente, qué cantidades de agua pueden ser objeto de aprovechamiento para riego sin causar perjuicio al medio hídrico, respetando los regímenes de caudales ecológicos señalados en este Plan Hidrológico y sin reducir la disponibilidad para atender otras concesiones preexistentes. Se considera información suficiente la demanda de agua anual, distribuida por meses y para cada una de las tomas de agua previstas, así como los caudales instantáneos máximos demandados cada mes.

Anexo IV. Plan Hidrológico de la parte española de la DH del DUERO (2015-2021)

3. Además deberá detallar, sin perjuicio de lo previsto en el RDPH, las medidas a adoptar tendentes a minimizar la afección ambiental del aprovechamiento sobre las aguas superficiales y subterráneas. Entre ellas, se incluirán las siguientes:

- a) Instalación de dispositivos de medida y registro del caudal y sus variaciones.
- b) Instalación de dispositivos de paso en las infraestructuras que, de acuerdo con la ictiofauna afectada o que potencialmente debiera habitar en el tramo, no impidan su circulación en remonte y en descenso, de conformidad con el artículo 126 bis del RDPH.
- c) En canales de más de 2.500 m de longitud total se deberán habilitar los pasos necesarios para que las personas, el ganado y la fauna silvestre, en particular los grandes vertebrados, puedan cruzarlos y acceder a la orilla natural del río, pudiendo cumplirse esta premisa con los cruces ordinarios de caminos y otras vías de comunicación. Igualmente se dispondrán dispositivos que permitan la salida de los grandes vertebrados en caso de caída. Además se garantizará la continuidad de la zona de servidumbre de uso público establecida en la margen.
- d) Valoración y medidas de mitigación de los daños sobre la vegetación de ribera afectada.
- e) Valoración y medidas de mitigación de los daños sobre la morfología fluvial afectada.
- f) Análisis y una propuesta de buenas prácticas para limitar la contaminación difusa y exportación de sales especialmente en zonas declaradas vulnerables.

4. En las zonas que ya cuenten con derechos de riego con agua superficial solo se otorgarán concesiones o autorizaciones para el uso de agua subterránea para riego previa modificación de las características del derecho original, consistente en la incorporación de la nueva toma en su concesión.

5. En los supuestos en que la Confederación Hidrográfica del Duero, en el ejercicio de sus funciones o por iniciativa de otra Administración competente, procediera al otorgamiento de una nueva concesión de agua superficial, al objeto de que en una zona determinada se sustituyan los derechos preexistentes al uso de agua subterránea por un único derecho al uso de las aguas superficiales, se establece que con carácter previo a dicho otorgamiento los titulares de los derechos de agua subterránea (ya sean concesionales, por disposición legal o privados) existentes en el perímetro indicado renuncien voluntariamente a sus derechos individuales y procedan a la clausura de los aprovechamientos subterráneos correspondientes.

6. Con carácter excepcional, en años de sequía prolongada, la Confederación podrá autorizar aprovechamientos temporales de aguas subterráneas con el fin de paliar el déficit de riego que pudiera producirse en una zona con derechos de aguas superficiales, estando obligado el concesionario a clausurar el aprovechamiento una vez que la situación de sequía se haya superado. Igual tratamiento se dará a los usos de abrevadero de ganado en régimen extensivo en situaciones de sequía prolongada.

Artículo 28. *Medidas relativas a concesiones para aprovechamientos hidroeléctricos*

1. Las nuevas solicitudes de concesión con la finalidad de captar agua para la obtención de energía, ya sea mediante el aprovechamiento hidroeléctrico o mediante centrales térmicas o de cualquier otra tecnología, deberán incorporar la información suficiente que permita a la Confederación Hidrográfica del Duero valorar, a partir de la simulación de la gestión en el sistema de explotación correspondiente, qué cantidades de agua pueden ser objeto de aprovechamiento para la obtención de energía sin causar

Anexo IV. Plan Hidrológico de la parte española de la DH del DUERO (2015-2021)

perjuicio al medio hídrico, respetando los regímenes de caudales ecológicos señalados en el Plan Hidrológico y sin reducir la disponibilidad para atender otras concesiones preexistentes; en particular, aquellas que le preceden en el orden de prioridad fijado en el artículo 8.

2. El proyecto de aprovechamiento hidroeléctrico de nueva concesión deberá incorporar, en un epígrafe claramente diferenciado, medidas tendentes a minimizar la afección ambiental. Entre las citadas medidas, además del respeto al régimen de caudales ecológicos en el tramo de toma y de restitución y las previstas en el RDPH, se incluirán las siguientes:

- a) Instalación de dispositivos de medida y registro continuo del caudal turbinado y del ecológico así como del nivel de embalse.
- b) Instalación de dispositivos de paso en las infraestructuras que, de acuerdo con la ictiofauna afectada o que potencialmente debiera habitar en el tramo, no impidan su circulación en remonte y en descenso, de conformidad con el artículo 126 bis del RDPH.
- c) Instalación de dispositivos que eviten la entrada de peces en las tomas de los canales.
- d) Incorporación de elementos que permitan el rescate de la ictiofauna en caso de vaciado de las infraestructuras.
- e) Vallado de los canales, cámaras de carga y otras infraestructuras de modo que se eviten riesgos para las personas y la fauna terrestre, en particular sobre los grandes mamíferos tales como corzos, jabalíes, ciervos y otros.
- f) En canales de más de 500 m de longitud se deberán habilitar pasos para que la fauna silvestre, en particular los grandes vertebrados, puedan cruzarlos y acceder a la orilla natural del río así como dispositivos que permitan la salida de los grandes vertebrados en caso de caída. Además se garantizará la continuidad de la zona de servidumbre de uso público establecida en la margen.
- g) Valoración y medidas de mitigación de los daños sobre la vegetación de ribera afectada en el vaso del embalse y en el tramo entre el azud y el punto de restitución al río.
- h) Valoración y medidas de mitigación de los daños sobre la geomorfología fluvial afectada.

3. Podrán aprovecharse con fines hidroeléctricos, previo cumplimiento del artículo 165 bis del RDPH y de las condiciones del siguiente apartado, los tipos de infraestructuras que se citan a continuación:

- a) Las de regulación (presas) y transporte (canales), existentes en la cuenca del Duero que en la actualidad sean objeto de aprovechamiento hidroeléctrico por concesionarios o por el Organismo de cuenca.
- b) Cualquier otro salto, desagüe o desnivel existente en las restantes infraestructuras mencionadas en este Plan Hidrológico, que sean compatibles con sus objetivos y que sean susceptibles de explotación hidroeléctrica, con independencia de la fase en la que se encuentren: proyecto, construcción o explotación. La compatibilidad mencionada comprende a las infraestructuras del Estado proyectadas, construidas o explotadas por éste o a través de los Organismos de cuenca, las Sociedades Estatales de Aguas o cualquier otro instrumento del Sector Público. También, y con el mismo alcance, la compatibilidad alcanza a las infraestructuras hidráulicas con finalidades agrarias que se mencionen en este Plan y sean titularidad de las Comunidades Autónomas incluidas en el ámbito de la Demarcación Hidrográfica del Duero. Tendrán consideración de infraestructuras susceptibles de incluirse en este apartado todas las esclusas, derrames y otras obras de fábrica del Canal de Castilla susceptibles de aprovechamiento hidroeléctrico.

Anexo IV. Plan Hidrológico de la parte española de la DH del DUERO (2015-2021)

4. Si los aprovechamientos hidroeléctricos en dichas infraestructuras no se realizaran directamente por el Organismo de cuenca u otros Entes del sector público, su adjudicación se realizará por convocatoria pública de acuerdo con el procedimiento establecido en los artículos 132 y siguientes del RDPH. En este caso, las bases de la convocatoria garantizarán la subordinación de los aprovechamientos hidroeléctricos concedidos a las necesidades de la explotación principal de las obras hidráulicas, al régimen de caudales de los ríos y a la consecución de los objetivos ambientales que se establezcan en este Plan o los que fijen los órganos competentes. Dichas bases determinarán también la sujeción de estos aprovechamientos al canon de regulación o tarifa de utilización del agua de cuyas obras se beneficien, así como al canon de utilización de las aguas continentales para la producción de energía eléctrica, regulado en el artículo 112 bis del TRLA.

Artículo 29. *Medidas relativas a concesiones para uso industrial*

Las industrias individuales deberán justificar que el caudal y el volumen anual solicitados, en cada caso, se ajustan al principio de la eficiencia en el uso del agua mediante el correspondiente estudio de necesidades hídricas, incorporando, cuando ello sea posible, los mecanismos de recirculación oportunos. El valor global se podrá calcular, en función de la distinta actividad industrial de que se trate, según la cantidad de producción prevista. Esta dotación incluirá las necesidades complementarias de la instalación, en particular el riego de las zonas ajardinadas periféricas que puedan existir, los servicios de limpieza y otros; todo ello sin menoscabo de que puedan existir redes separadas para cada propósito.

Artículo 30. *Medidas relativas a concesiones de agua para canales artificiales para navegación*

1. Las nuevas solicitudes de concesión con la finalidad de captar agua para alimentar canales artificiales de navegación deportiva, recreativa o comercial, deberán incorporar la información suficiente para permitir a la Confederación Hidrográfica del Duero valorar qué cantidades de agua pueden ser derivadas sin causar perjuicio al medio hídrico.

2. El proyecto deberá incorporar, en un epígrafe claramente diferenciado, medidas tendentes a minimizar la afección ambiental. Entre las citadas medidas, además del respeto al régimen de caudales ecológicos en el tramo de toma y de restitución, se incluirán las siguientes:

- a) Instalación de dispositivos de medida y registro del caudal y sus variaciones.
- b) Instalación de dispositivos de paso en las infraestructuras que, de acuerdo con la ictiofauna afectada o que potencialmente debiera habitar en el tramo, no impidan su circulación en remonte y en descenso, de conformidad con el artículo 126 bis del RDPH.
- c) Incorporación de elementos que permitan el rescate de la ictiofauna en caso de vaciado de los canales y depósitos artificiales.
- d) Vallado de los canales, cámaras de carga y otras infraestructuras de modo que se eviten riesgos para las personas y la fauna terrestre, en particular sobre los grandes mamíferos tales como corzos, jabalíes, ciervos y otros.
- e) En canales de más de 500 m de longitud se deberán habilitar pasos para que las personas, el ganado y la fauna silvestre, en particular los grandes vertebrados, puedan cruzarlos y acceder a la orilla natural del río, así como dispositivos que permitan la salida de los grandes vertebrados en caso de caída. Además se garantizará la continuidad de la zona de servidumbre de uso público establecida en la margen.
- f) Valoración y medidas de mitigación de los daños sobre la vegetación de ribera afectada.
- g) Valoración y medidas de mitigación de los daños sobre la geomorfología fluvial afectada.

Anexo IV. Plan Hidrológico de la parte española de la DH del DUERO (2015-2021)

Artículo 31. Plazos concesionales

Con arreglo a lo dispuesto en los artículos 59 del TRLA y 97 del RDPH, se establecen los plazos concesionales máximos que se indican a continuación en relación a los distintos usos del agua:

- a) Usos industriales, que comprenden la producción de bienes y servicios de consumo, de ocio y turismo, extractiva y producción de fuerza motriz: el plazo será de entre 10 y 30 años, y se determinará en función del balance económico del aprovechamiento.
- b) Usos industriales para producción de energía, tanto en el caso de aprovechamientos para refrigeración como en el caso de aprovechamientos hidroeléctricos, serán establecidos, teniendo en cuenta el balance económico del aprovechamiento, estando limitados con carácter general a plazos de entre 15 y 40 años. Excepcionalmente, podrán extenderse hasta 75 años, cuando el Ministerio de Industria, Energía y Turismo manifieste el interés estratégico del aprovechamiento concreto que se valore al objeto de asegurar la garantía del suministro eléctrico.
- c) Usos para regadío: el plazo será de entre 15 y 40 años, para lo que se tendrá en cuenta el balance económico del aprovechamiento.
- d) El plazo de las concesiones para alimentar canales artificiales de navegación serán de entre 10 y 30 años, teniendo en cuenta el balance económico del aprovechamiento.
- e) En el caso de concesiones a otorgar en tramos de ríos afectados por la construcción de nuevas infraestructuras previstas en este Plan, cuya puesta en servicio impida la realización del aprovechamiento objeto de la concesión en las condiciones en que pueda ser inicialmente otorgada, el plazo no superará la fecha prevista para la puesta en funcionamiento de la mencionada infraestructura.
- f) El plazo de las concesiones y autorizaciones para recarga será establecido por el Organismo de cuenca a propuesta del peticionario y será de entre 10 y 30 años, teniendo en cuenta el balance económico del aprovechamiento.
- g) En el resto de concesiones, el plazo podrá alcanzar los 75 años previstos como máximo en el artículo 59.4 del TRLA.

Artículo 32. Normas generales sobre las autorizaciones de obras y otros usos del dominio público hidráulico

1. Condicionado particular para obras en cauce, zona de servidumbre y zona de policía: Las obras que se ejecuten en el cauce, en la zona de servidumbre y en la zona de policía, así como las autorizaciones que en cada caso correspondan, tendrán en cuenta los siguientes criterios:

- a) Encauzamientos en suelo rústico: Como norma general, no se admitirán las actuaciones de rectificación en planta, pendiente y reducción de la sección de cauces y de sobreelevación mediante motas o muros que, puedan alterar las condiciones de inundabilidad. Las excepciones a esta norma se estudiarán singularmente, conforme al artículo 126 del RDPH.
- b) Entubado o cobertura de cauces en suelo rústico: No se admitirá, con carácter general, el entubado o la cobertura de un cauce en suelo rústico, salvo que la alternativa resultase económicamente desproporcionada, en cuyo caso se acompañará a la solicitud un estudio que justifique la nueva modificación cumplimentando los distintos extremos que se incluyen en la "Plantilla para la justificación de nuevas modificaciones o alteraciones" señalada en el artículo 21.

Anexo IV. Plan Hidrológico de la parte española de la DH del DUERO (2015-2021)

- c) Badenes rebosables: Para la construcción de badenes que faciliten el cruce de vías de comunicación por el cauce se exigirá que la sección ocupada del cauce no se cubra con materiales que supongan su reducción o limiten su franqueabilidad por las especies de fauna autóctona, en particular peces, presentes en el tramo afectado o que potencialmente pudieran poblarlo.
 - d) Puentes, pasarelas: La construcción de puentes o pasarelas no deberá mermar la capacidad de desagüe del propio cauce ni suponer una limitación para su franqueabilidad por las especies autóctonas presentes en el tramo afectado o que potencialmente pudieran poblarlo.
 - e) Sondeos profundos: la construcción de sondeos profundos en zona de policía se llevará a cabo cementando los primeros metros a los que se extiende el acuífero aluvial del río con el fin de garantizar la toma de agua del horizonte profundo.
2. Condicionado particular para cultivos arbóreos.
- a) No se realizarán plantaciones de cultivos arbóreos en el cauce ni en su zona de servidumbre. Adicionalmente en las bandas de protección del cauce así como en las bandas de protección de las zonas húmedas, se podrán realizar plantaciones con las condiciones señaladas en el artículo 17.
 - b) Se podrán autorizar las defensas de fincas para evitar erosiones y desprendimientos de propiedades privadas, así como obras de defensa exclusiva de choperas y de otros cultivos asimilables, consistentes en malecones, siempre que no supongan una sobreelevación del terreno, salvo que protejan poblaciones e infraestructuras públicas existentes, y que las citadas obras no tengan efectos negativos sobre las masas de agua ni sobre la capacidad de evacuación del cauce, conforme al artículo 126 bis del RDPH.
 - c) Las autorizaciones de corta de árboles establecerán la obligación al titular de restituir el terreno a su condición anterior, lo que podrá incluir el destocoado, la plantación de vegetación de ribera y la eliminación de las obras de defensa que hubieran sido establecidas para proteger la plantación, salvo que se obtenga una nueva autorización para seguir con el cultivo durante el siguiente periodo vegetativo.
 - d) La corta "a hecho total" o matarrasa se limitará a las plantaciones de producción, debiendo evitarse en el caso de cortas de vegetación natural que, preferentemente, deberán realizarse por el método de la entresaca, extrayendo un máximo del 50% de los pies.
 - e) No se autorizarán nuevas concesiones para el riego de choperas tradicionales situadas en la zona de policía de los cauces cuando el aporte de agua se pueda lograr mediante plantaciones a raíz profunda. No obstante, si existe disponibilidad de recurso, se podrán autorizar derivaciones temporales de caudal. Las necesidades hídricas brutas para el riego de dichas plantaciones arbóreas tradicionales de freatofitas queda limitada a una dotación máxima de 800 m³/ha/año, aplicables exclusivamente durante los dos primeros años de plantación.
3. Actuaciones menores de conservación en el dominio público hidráulico y zona de policía.
- a) Se consideran actuaciones menores de mantenimiento y conservación del Dominio Público Hidráulico y zona de policía, siempre que se realicen fuera de espacios protegidos y no fueran objeto de autorización en los términos previstos en el artículo 53 del RDPH, las siguientes:

Anexo IV. Plan Hidrológico de la parte española de la DH del DUERO (2015-2021)

- I. Retirada de árboles muertos y podas selectivas manuales de árboles que impidan accesos al cauce o su servidumbre de paso, siempre que no impliquen pérdida del sustrato arbóreo de la ribera.
 - II. Retirada de árboles muertos y podas selectivas manuales de árboles que mermen la capacidad de desagüe del cauce.
 - III. Retirada de elementos arrastrados por la corriente que obstruyan el cauce y en especial en las obras de paso sobre el mismo, o que constituyan un elemento de degradación o contaminación del dominio público hidráulico.
 - IV. Retirada de sedimentos y vegetación existente en el lecho del cauce, situados 50 metros aguas arriba y aguas abajo de las obras de fábrica y puentes con el fin de conservar su capacidad de drenaje.
 - V. Pequeñas actuaciones de mantenimiento de puentes e infraestructuras situadas sobre el cauce, siempre y cuando durante la ejecución de las mismas no haya ocupación del dominio público hidráulico ni quede afectada su capacidad de desagüe.
 - VI. Mantenimiento de las secciones de estaciones de aforo
 - VII. Retirada de escombros y residuos sólidos urbanos
 - VIII. Cortas de arbolado bajo líneas eléctricas
- b) La ejecución de estas actuaciones podrá realizarse mediante declaración responsable presentada por el promotor, siendo aplicable lo dispuesto en los artículos 51 bis y 52 del RDPH. En todo caso, estas actuaciones deberán respetar los fines e integridad del dominio público hidráulico, y en particular la calidad y cantidad de las aguas y la morfología y la dinámica fluvial. A estos efectos, la Confederación Hidrográfica del Duero deberá establecer las condiciones y demás requisitos que deberán observarse en el ejercicio de estas actuaciones y conforme a los cuales se valorará la compatibilidad de la actuación con la protección del dominio público hidráulico. Dichas condiciones y requisitos, así como el modelo de declaración responsable, serán aprobados por la Confederación y estarán actualizados y a disposición del público en su página web.
- c) La declaración se presentará ante el Organismo de cuenca, con al menos veinte días de antelación al inicio de la actividad. La Administración se reserva la facultad de comprobar la veracidad y exactitud de los datos consignados en la declaración, disponiendo a tal fin de las labores de inspección del personal dependiente jerárquicamente de la Comisaría de Aguas.
4. Para todos los casos regulados en este artículo se tendrá como base, para tramitar las autorizaciones y otros usos, la cartografía generada por el Sistema Nacional de cartografía de Zonas Inundables sobre las distintas categorías de ámbito inundable.

Sección III. Medidas para la protección del estado de las masas de agua

Artículo 33. Medidas para la protección del estado de las masas de agua superficial

1. Vertidos procedentes de zonas urbanas:
 - a) Sin perjuicio de las normas técnicas que con carácter general pueda adoptar el Ministerio de Agricultura, Alimentación y Medio Ambiente, en el diseño de las redes de saneamiento de zonas

Anexo IV. Plan Hidrológico de la parte española de la DH del DUERO (2015-2021)

urbanas de la cuenca del Duero se tendrán en cuenta, además de los establecidos en el artículo 259 ter.1 del RDPH, los siguientes criterios:

- I. Los proyectos de nuevos desarrollos urbanos deberán establecer preferentemente redes de saneamiento separativas para aguas residuales y aguas pluviales de escorrentía. Excepcionalmente podrán aceptarse redes unitarias, cuya conveniencia deberá quedar claramente justificada al solicitar la autorización de vertido ante el Organismo de cuenca.
 - II. En el supuesto de plantearse una agregación o comunidad de vertidos, el titular del vertido integrado deberá presentar ante la Confederación Hidrográfica del Duero, acompañando a la solicitud de autorización, un estudio específico que permita al Organismo de cuenca la valoración de los efectos que, en términos de caudal circulante y calidad del agua, producirá dicha agregación sobre los cauces.
 - III. Con carácter general, a falta de estudios específicos que detallen y justifiquen particularmente una solución diferente, la capacidad de los colectores aguas abajo de los dispositivos de alivio de los sistemas unitarios de saneamiento será, como mínimo, de 20 litros/segundo por cada 1.000 habitantes equivalentes.
- b) Los entes gestores de los sistemas públicos de saneamiento o los titulares de las comunidades de vertidos dispondrán de un censo, conforme al artículo 246.3 del RDPH, actualizado y a disposición del Organismo de cuenca, de los vertidos susceptibles de contener sustancias peligrosas y de aquellos cuyo volumen anual sea superior a 30.000 metros cúbicos.
- c) De conformidad con los artículos 245.5.b) y 251.1 b) 3º del RDPH, queda prohibida la utilización de recursos hídricos como técnicas de dilución de vertidos al objeto de alcanzar los valores límite de emisión en las aguas receptoras del mismo. No obstante, el Presidente del Organismo de cuenca, oída la Comisión de Desembalse, podrá ordenar desembalses extraordinarios y urgentes para la dilución de vertidos accidentales, o como medida coyuntural en situaciones de sequía.

2. Vertidos procedentes de zonas industriales: Sin perjuicio de las normas técnicas que con carácter general pueda adoptar el Ministerio de Agricultura, Alimentación y Medio Ambiente, a la hora de autorizar el vertido de aguas residuales procedentes de zonas industriales en la cuenca del Duero, se tendrán en cuenta, además de los criterios establecidos en el artículo 259 ter.2 del RDPH, los siguientes:

- a) Los solicitantes de cualquier autorización de vertidos industriales, además de atender cuando corresponda el procedimiento general descrito en el artículo 246 del RDPH, presentarán una memoria sobre las características del proceso industrial, indicando claramente aquellas fases del mismo que originen vertidos. Se presentará un esquema de las líneas de recogida de los mismos, con el punto de vertido final o de conexión a la red de colectores generales.
- b) Las industrias que incluyan procesos químicos, biológicos o radioactivos, que puedan provocar vertidos accidentales de sustancias tóxicas de medición no habitual, deberán habilitar obstáculos físicos que impidan eventuales vertidos al sistema fluvial, al terreno o a los acuíferos. Con tal propósito, las estaciones depuradoras dispondrán de depósitos que permitan el almacenamiento del agua sin tratar que pudiera acumularse por paradas súbitas o programadas. Estos dispositivos de almacenamiento deberán dimensionarse de manera que se disponga de un tiempo de preaviso, ante eventuales situaciones de emergencia que puedan impedir el pleno rendimiento de la planta de tratamiento. Dicho tiempo se calculará en función de las características del vertido, de las del cauce receptor y de los medios adicionales que puedan habilitarse.

Anexo IV. Plan Hidrológico de la parte española de la DH del DUERO (2015-2021)

3. Vertidos de aguas pluviales: Sin perjuicio de las normas técnicas que con carácter general pueda adoptar el Ministerio de Agricultura, Alimentación y Medio Ambiente, a la hora de autorizar el vertido de aguas pluviales de escorrentía en la cuenca del Duero, se tendrán en cuenta los siguientes criterios:

- a) Todo vertido de aguas pluviales integrado con otros procedentes de zonas urbanas o industriales, deberá contar con un sistema laminador que trate de evitar el rebose de los vertidos urbanos o industriales a los que puede acompañar. En todo caso, el mencionado alivio podrá incorporar como máximo aguas residuales urbanas o industriales no tratadas en concentraciones no superiores a 1:6, pudiendo llegar a exigir su reducción hasta 1:10 en función de la sensibilidad del medio receptor valorada por el Organismo de cuenca.
- b) El vertido directo de aguas pluviales deberá contar con un sistema que limite la salida de sólidos, así como de las grasas, hidrocarburos y demás flotantes, que deberán ser retirados y trasladados para su tratamiento y recogida según corresponda.
- c) Cualquier nuevo sistema de drenaje de superficies impermeabilizadas, como consecuencia de la transformación del suelo urbano, industrial o de servicios, deberá contar con una capacidad mínima de retención del vertido ocasional de aguas pluviales que no será inferior a 25 m³/ha de área impermeabilizada, pudiendo resultar justificable una menor capacidad de retención por la utilización de pavimentos filtrantes, o cuando se justifique un volumen menor correspondiente al de la precipitación máxima para un periodo de retorno de cinco años y duración igual al tiempo de concentración de la red. El rebose de este sistema de laminación deberá atender a los requisitos fijados en el apartado anterior.
- d) El uso de las aguas pluviales de forma que se evite parcial o totalmente su vertido a los cauces públicos, implicará la no aplicación del canon de control de vertidos sobre dichas aguas pluviales, toda vez que no concurre en el presente caso el hecho imponible previsto en el artículo 113 del TRLA.
- e) Las instalaciones de depuración de más de 50.000 habitantes equivalentes, o de instalaciones industriales que requieran Autorización Ambiental Integrada, o de más de 2.000 habitantes equivalentes o de zonas industriales situadas en una zona protegida declarada "aguas de baño", deberán contar, antes del 20 de septiembre de 2016, con un sistema de cuantificación de alivios en los puntos de desbordamiento. El caudal aliviado a través de estos puntos será considerado como vertido con tratamiento "no adecuado" sujeto al correspondiente canon de control de vertido.

4. Vertidos en cauces naturales con régimen intermitente de caudal:

- a) Con objeto de aplicar lo dispuesto en el artículo 259 bis del RDPH, se consideran cauces con régimen intermitente de caudal los correspondientes a todas las masas de agua de categoría río señaladas como no permanentes en el apéndice 5.3. y todos aquellos cauces que son tributarios de las citadas masas de agua.
- b) Se podrán considerar cauces en régimen intermitente de caudal todos aquellos que el Organismo de cuenca designe como tales a partir de estudios hidrológicos, que se pondrán a disposición de los solicitantes de autorizaciones de vertido, o aquellos que queden reflejados en la cartografía oficial existente.

5. Vertidos indirectos a las aguas subterráneas: Con carácter excepcional se podrá autorizar el vertido indirecto a las aguas subterráneas de aguas residuales procedentes de industrias agroalimentarias de temporada, aisladas, cuya actividad industrial sea inferior a dos meses al año y cuya carga contaminante

Anexo IV. Plan Hidrológico de la parte española de la DH del DUERO (2015-2021)

sea básicamente orgánica, siempre que se disponga de una superficie de terreno agrícola de aplicación adecuada y suficiente a juzgar por el Organismo de cuenca, atendiendo en todo caso a las condiciones del artículo 259 y 259 bis del RDPH.

6. Recirculación de retornos de riego:

- a) Las aguas circulantes por los azarbes y colectores dentro de los límites de la zona regable correspondiente a la superficie con derecho a riego a la que se vincula la concesión de aguas, en tanto no se produzca la reintegración al río, tienen la consideración de aguas ya concedidas, por lo que su recirculación para el riego de dicha zona regable no se considerará nuevo uso.
- b) El uso de los retornos de riego procedentes de una zona regable con concesión, cuando no se vaya a llevar a cabo dentro de la misma zona regable de la que proceden, podrá ser objeto de concesión, de manera que el caudal concedido se tendrá en cuenta en el control de los retornos de riego a los efectos previstos en el artículo 6 de la Orden ARM/1312/2009, de 20 de mayo.
- c) Todos los retornos de riego deberán cumplir, antes de su incorporación a acuíferos o cauces, las normas de calidad ambiental y la normativa asociada al medio receptor. En todo caso, estos retornos no tendrán la consideración de vertidos.

7. Reutilización de aguas de achique de minas:

- a) El aprovechamiento de las aguas de achique de una explotación minera, entre las que se incluyen a los efectos de este precepto las operaciones de aprovechamiento de áridos, es considerado como un uso de agua subterránea para la atención de industrias extractivas, que requiere la correspondiente concesión, que será otorgada por la Confederación Hidrográfica del Duero de acuerdo con el artículo 174 del RDPH, sin perjuicio de la necesidad de tramitar una autorización de vertido en los términos previsto en el artículo 246.4 del RDPH.
- b) Si existieran aguas sobrantes, de conformidad con los artículos 57.2 del TRLA y 175 del RDPH que lo desarrolla, el titular del aprovechamiento minero las pondrá a disposición del Organismo de cuenca, que determinará el destino de las mismas o las condiciones en que deba realizarse el desagüe en la correspondiente autorización de vertido.

8. Áreas de influencia de las zonas incluidas en el registro de zonas protegidas: A efectos de lo establecido en el anexo IV del RDPH para la determinación de la calidad ambiental del medio receptor aplicable en el cálculo del canon de control de vertidos al Dominio Público Hidráulico, los cauces afluentes que no tengan la consideración de masa de agua, se considerarán como área de influencia de la masa de agua a la que afluyan, siéndoles de aplicación la misma categoría y coeficiente C3 asignados a esta masa de agua.

Artículo 34. Medidas para la protección del estado de las masas de agua subterránea

1. En aplicación de lo previsto en el artículo 54.4 del RPH, y con el propósito de graduar la aplicación de las presentes disposiciones en materia de autorizaciones y concesiones de aguas subterráneas, las masas de agua subterránea de la cuenca española del Duero podrán ser divididas geográficamente en las cinco clases de zonas que se definen seguidamente y que quedarán establecidas en el sistema de información Mírame-IDEDuero de la Confederación Hidrográfica del Duero:

Anexo IV. Plan Hidrológico de la parte española de la DH del DUERO (2015-2021)

- a) Zona sin restricciones: ámbito territorial de la masa de agua en el que no se considera preciso adoptar restricciones adicionales a las que, con carácter general, impone la normativa aplicable en materia de autorizaciones y concesiones de aguas subterráneas, y a los condicionantes de carácter general que se establecen en este artículo.
 - b) Zona condicionada: ámbito territorial de la masa de agua en el que la construcción, puesta en servicio y aprovechamiento de nuevas captaciones de agua subterránea quedará condicionado a la adopción de especiales precauciones, tales como: la prohibición de conexión de niveles acuíferos superpuestos, la fijación de profundidades máximas de las obras y el establecimiento de condicionados específicos para abandono y sellado de captaciones.
 - c) Zona con limitaciones específicas: ámbito territorial de la masa de agua en el que la construcción y explotación de obras relativas a nuevos aprovechamientos concesionales de agua subterránea deberá atender a limitaciones específicas relativas a piezometría, grado de explotación, mantenimiento de caudales en ríos asociados, densidades de explotación y otras condiciones hidrodinámicas.
 - d) Zona de especial protección: ámbito territorial de la masa de agua en el que la construcción y explotación de obras relativas a nuevas captaciones de agua subterránea estará especialmente limitada a su reserva y protección para abastecimientos urbanos o por su especial interés ambiental.
 - e) Zona no autorizada: ámbito geográfico de la masa de agua donde se limitarán las extracciones de aguas subterráneas en función del grado de explotación de la zona de la masa de agua.
2. El Organismo de cuenca, en función del análisis y seguimiento del estado de las masas de agua subterránea de la cuenca, establecerá los criterios para definir estas zonas y las condiciones específicas a aplicar en cada una, sin perjuicio de lo indicado en el artículo siguiente, para las masas de agua subterránea calificadas en mal estado cuantitativo por este Plan y que figuran en el Anejo 8 de la Memoria.
3. Las extracciones desde acuíferos aluviales ligados a una corriente fluvial activa, identificada como masa de agua superficial, deberán respetar el régimen de caudales ecológicos establecidos para la citada masa de agua superficial relacionada, y en su caso, satisfacer la parte del canon de regulación o la tarifa de utilización que le corresponda como usuarios de la masa de agua superficial relacionada.
4. Queda prohibida la captación vertical de varias masas de agua subterránea catalogadas superpuestas. De este modo, las captaciones que atraviesen varios acuíferos cementarán o sellarán aquellos tramos que no constituyan el objetivo de la captación.

Artículo 35. *Condiciones específicas para el aprovechamiento y explotación de masas de agua subterránea en mal estado*

1. Condiciones particulares para nuevas concesiones en zonas no autorizadas en masas en mal estado cuantitativo.
 - a) Se declaran como zonas no autorizadas la parte de los términos municipales situada dentro de una masa de agua subterránea en mal estado cuantitativo, en la que se cumplan a la vez dos requisitos:

Anexo IV. Plan Hidrológico de la parte española de la DH del DUERO (2015-2021)

- I. que el volumen anual extraído supere el 75% de la parte del recurso disponible que le corresponde a la parte del término municipal que está dentro de la masa de agua afectada, repartiendo el recurso disponible calculado para la masa de agua ponderadamente con la superficie de cada municipio dentro de la masa de agua;
- II. que exista una tendencia al descenso de los niveles piezométricos, para lo que se tendrán en cuenta el análisis y evolución de todos los datos registrados por las redes de control.

El cálculo del volumen anual extraído se realizará a partir de datos de volúmenes extraídos aportados por los contadores, a partir de medidas indirectas obtenidas mediante las dotaciones para cada uso, a partir de imágenes de teledetección y, a falta de las anteriores, a partir del volumen anual de los aprovechamientos inscritos, o el autorizado y en trámite de inscripción.

- b) El cálculo de recurso disponible y de volumen extraído o inscrito, autorizado y en trámite de inscripción, así como la tendencia piezométrica se actualizarán anualmente y con cada revisión del Plan Hidrológico. La delimitación de las zonas no autorizadas a que dé lugar la citada actualización del balance y de la tendencia piezométrica se pondrá a disposición del público a través del sistema de información Mirame-IDEDuero.
- c) En estas zonas no autorizadas no se admitirán incrementos de extracción en los aprovechamientos derivados de un título concesional, excepto cuando se trate de la regularización de aprovechamientos para abastecimiento urbano consolidados sin otra fuente alternativa de suministro.
- d) La utilización y el aprovechamiento privativo de las aguas subterráneas reconocidos en el artículo 54.2 del TRLA en zonas no autorizadas requerirá la estricta observancia de las condiciones reglamentariamente establecidas en los artículos 84 y siguientes del RDPH. En los casos que se considere necesario, la Comisaría de Aguas podrá solicitar de la Oficina de Planificación Hidrológica informe sobre la viabilidad de la inscripción solicitada en atención a la disponibilidad de recursos existente de acuerdo con las previsiones establecidas en el Plan Hidrológico de la demarcación.
- e) Podrán realizarse modificaciones de los derechos de extracción de agua subterránea vigentes en zonas no autorizadas, siempre y cuando no conlleven el incremento de la extracción anual, no estén prohibidas por el programa de actuación para la recuperación del buen estado de la masa de agua o, en su defecto, por las medidas cautelares adoptadas por la Junta de Gobierno. Además, en el caso de regadío, cuando se pretenda aumentar superficie, este incremento se limitará al que permitan las dotaciones señaladas en el artículo 12.6.a), con excepción del cambio a cultivo leñoso con riego de goteo. Se entiende por modificación de derechos de extracción de agua los cambios en la titularidad, la incorporación de nuevas tomas, la sustitución de las existentes, el sellado y abandono de las obsoletas, los cambios en el caudal instantáneo y en el caudal equivalente en el mes de máximo consumo.

2. Condiciones particulares para nuevas concesiones en zonas con limitaciones específicas en masas de agua subterránea en mal estado cuantitativo.

- a) Se declaran como zonas con limitaciones específicas la parte de los términos municipales situada dentro de una masa de agua subterránea en mal estado cuantitativo, en la que se cumplan a la vez dos requisitos:
 - I. que el volumen anual extraído sea inferior al 75% de la parte del recurso disponible que le corresponde a la parte del término municipal que está dentro de la masa de agua afectada, repartiendo el recurso disponible calculado para la masa de agua ponderadamente con la superficie de cada municipio dentro de la masa de agua;

Anexo IV. Plan Hidrológico de la parte española de la DH del DUERO (2015-2021)

- II. que exista una tendencia al ascenso de los niveles piezométricos, para lo que se tendrán en cuenta el análisis y evolución de todos los datos registrados por las redes de control. El cálculo del volumen anual extraído se realizará a partir de datos de volúmenes extraídos aportados por los contadores, a partir de medidas indirectas obtenidas mediante las dotaciones para cada uso, a partir de imágenes de teledetección y, a falta de las anteriores, a partir del volumen anual de los aprovechamientos inscritos, o el autorizado y en trámite de inscripción.
- b) El cálculo de recurso disponible y de volumen extraído o inscrito, autorizado y en trámite de inscripción, así como la tendencia piezométrica se actualizarán anualmente y con cada revisión del Plan Hidrológico. La delimitación de las zonas con limitaciones específicas a que dé lugar la citada actualización del balance y de la tendencia piezométrica se pondrá a disposición del público a través del sistema de información Mírame-IDEDuero.
- c) En estas zonas la autorización de construcción y explotación de obras relativas a nuevos aprovechamientos concesionales de agua subterránea o modificaciones de los derechos existentes deberá atender a las siguientes limitaciones específicas:
- I. mantenimiento de una tendencia piezométrica estable o ascendente en la masa de agua;
 - II. no superar el valor máximo del balance calculado conforme al epígrafe a) de este artículo;
 - III. mantener ciertos caudales en los ríos, manantiales o zonas húmedas;
 - IV. mantener unas densidades de explotación máximas u otras consideraciones hidrodinámicas sobre los acuíferos que resulten limitantes de la explotación.
3. Condiciones particulares para nuevas concesiones de aprovechamientos de aguas subterráneas en masas en mal estado químico: Los titulares de aprovechamientos de agua subterránea destinados al riego o a la atención de la ganadería que se pretendan llevar a cabo sobre masas de agua subterránea en mal estado químico, afectadas por contaminación difusa, deberán aplicar el código de buenas prácticas ambientales establecido por la Comunidad Autónoma competente, en especial para las zonas vulnerables.
4. Autorizaciones para recarga artificial con aguas naturales en masas de agua en mal estado cuantitativo:
- a) De conformidad con el artículo 257.5 del RDPH las actuaciones de recarga artificial de acuíferos requerirán autorización expresa de la Confederación Hidrográfica del Duero que, entre otras cuestiones, valorará la compatibilidad de la actuación con los objetivos de la planificación hidrológica y que la recarga tenga por objetivo la mejora del estado cuantitativo de la masa subterránea receptora.
 - b) Cualquier autorización de recarga requerirá, al amparo del artículo 88 del TRLA, la constitución de la comunidad de usuarios de los beneficiados por esta actuación de incremento de regulación, siendo de aplicación el régimen económico financiero que proceda en los términos previstos en los artículos 299 y siguientes del RDPH.

Anexo IV. Plan Hidrológico de la parte española de la DH del DUERO (2015-2021)

- c) Para tramitar la autorización, el promotor de la recarga deberá presentar ante la Confederación Hidrográfica del Duero, junto al resto de documentación que acompaña a la solicitud, un estudio hidrogeológico y de regulación que justifique la alternativa seleccionada frente a la no actuación o al uso directo de agua superficial, y aborde, además de los recogidos en el artículo 258 del RDPH, los siguientes extremos:
- I. Características de las obras de derivación, incluyendo la instalación de dispositivos de paso que, de acuerdo con la ictiofauna afectada o que potencialmente debiera habitar en el tramo, no impidan su circulación y remonte.
 - II. Vallado de canales abiertos y de otras infraestructuras que lo puedan requerir de modo que se eviten riesgos para las personas y la fauna terrestre.
 - III. En canales de más de 500 m de longitud se deberán habilitar pasos para el ganado y la fauna terrestre, en particular para que grandes vertebrados puedan cruzarlos y acceder a la orilla natural del río.
 - IV. Valoración y medidas de mitigación de los efectos sobre la vegetación de ribera y la hidromorfología fluvial que pueda resultar afectada.
 - V. Estudio de regulación que valore y describa el régimen mensual que se solicita derivar y se espera recargar, evidenciando el cumplimiento del régimen de caudales ecológicos establecido en el Plan Hidrológico.
 - VI. Estudio que evidencie y justifique la transformación piezométrica que se espera producir en el acuífero, valorando los riesgos de encharcamiento o inundación, en particular sobre bienes materiales y zonas húmedas incluidas o no en el registro de zonas protegidas, y cuantificando el incremento de regulación que se produciría.
 - VII. Estudio que demuestre la inocuidad de la recarga sobre el estado químico del acuífero a recargar, analizando la evolución química de la mezcla de aguas.
 - VIII. Localización del punto de retorno del agua derivada y no recargada, con valoración y medidas de mitigación de los posibles efectos indeseados que puedan producirse.
 - IX. Características de las obras de recarga, incluyendo su precisa localización y la descripción del mecanismo de recarga seleccionado.
 - X. Instalación de dispositivos de medida que permitan conocer y registrar el caudal derivado, el recargado y el retornado, así como la evolución piezométrica en la zona afectada.
 - XI. Identificación de los usuarios que se benefician de la recarga y que deberán soportar, en la medida en que corresponda, los gastos de inversión, funcionamiento y mantenimiento de estas instalaciones.
 - XII. Estudio de viabilidad económica y grado de recuperación del coste de la actuación propuesta.
- d) Todo nuevo aprovechamiento de agua para recarga quedará incorporado al sistema de explotación que le corresponda en el momento de obtener la concesión que le posibilita el uso del agua.

Anexo IV. Plan Hidrológico de la parte española de la DH del DUERO (2015-2021)

Sección IV. Medidas para la protección contra las inundaciones y las sequías

Artículo 36. Protección contra las inundaciones

1. En defecto de disposición de carácter general aplicable, durante la vigencia del presente Plan, se establecen para la gestión de inundaciones de la parte española de la Demarcación hidrográfica del Duero, los criterios que se indican en los apartados siguientes.
2. De conformidad con lo previsto en el artículo 11.3 del TRLA, la ordenación de usos del suelo en las zonas inundables que lleve a cabo las Comunidades Autónomas y Administraciones locales en el ejercicio de sus competencias, tendrá en cuenta los siguientes criterios:
 - a) Los usos del suelo que puedan permitirse en la zona de flujo preferente serán tales que los daños potenciales por causa de las avenidas sean moderados y no se obstruya el flujo de las aguas.
 - b) Para el resto de la zona inundable:
 - I. Las edificaciones de carácter residencial deberán tener su planta baja, o los sótanos si los hubiera, a una cota tal que las citadas construcciones no se vean afectadas por la avenida con periodo de retorno de 100 años.
 - II. Las construcciones no residenciales (industriales, ganaderas, comerciales, etc.) deben estar situadas a cota suficiente para evitar que durante la avenida de periodo de retorno de 100 años se produzcan alturas de inundación sobre el suelo superiores a 50 cm, salvo que se hubieran adoptado en todo el conjunto medidas impermeabilizadoras hasta el nivel de dicha avenida.
3. A falta de estudios específicos validados por la administración hidráulica, la cartografía de referencia sobre las distintas categorías del ámbito inundable será la ofrecida por el Sistema de Información de la Confederación Hidrográfica del Duero, que contribuirá a la configuración del Sistema Nacional de Cartografía de Zonas Inundables conforme a lo establecido en el artículo 10 del Real Decreto 903/2010, de 9 de julio.
4. En la gestión de inundaciones se tendrá en cuenta el Plan de Gestión del Riesgo de Inundación de la parte española de la Demarcación Hidrográfica del Duero para el periodo 2015-2021, así como el Acuerdo del Consejo de Ministros, de 29 de julio de 2011, por el que se aprueba el Plan Estatal de Protección Civil ante el riesgo de inundaciones, así como el Acuerdo del Consejo de Ministros por el que se aprueba la Directriz Básica de Planificación de Protección Civil ante el Riesgo de Inundaciones, que establece el contenido y funciones básicas de los planes de las Comunidades Autónomas. A tal efecto, serán aplicables en sus respectivos ámbitos territoriales los Planes de Protección Civil ante el Riesgo de Inundaciones de las Comunidades Autónomas de Castilla y León (homologado por la Comisión Nacional de Protección Civil el 24 de marzo de 2010), de Galicia (21 de febrero de 2002), de Cantabria (24 de marzo de 2010), de Castilla-La Mancha (24 de marzo de 2010), y de Extremadura (10 de julio de 2007) y de Asturias (24 de marzo de 2010).

Anexo IV. Plan Hidrológico de la parte española de la DH del DUERO (2015-2021)

Artículo 37. *Medidas de protección contra las sequías*

El Plan Especial de Actuación en Situaciones de Alerta y Eventual Sequía de la parte española de la Demarcación Hidrográfica del Duero, aprobado mediante la Orden MAM/698/2007 de 21 de marzo, acomodará su ciclo de revisión al del Plan Hidrológico de Cuenca, tal y como se prevé en el capítulo 9 del mencionado Plan Especial, de tal forma que se verifique que tanto el sistema de indicadores como las medidas de prevención y mitigación de las sequías son concordantes con los objetivos de la planificación hidrológica según estos se vayan actualizando en las sucesivas revisiones del Plan Hidrológico.

Sección V. Régimen económico financiero de la utilización del dominio público

Artículo 38. *Aplicación de principio de recuperación de costes*

A los efectos de lo establecido en el artículo 111 bis del TRLA respecto al principio de recuperación del coste de los servicios relacionados con el agua, durante el periodo de vigencia de este Plan solo podrán establecerse excepciones a dicho principio si se cumplen las condiciones establecidas en el apartado 3 del citado artículo. El Capítulo 9 de la Memoria recoge la estimación del grado de recuperación del coste de los servicios diferenciando tipos de servicio y usos finales.

Capítulo VIII. Programa de Medidas

Artículo 39. *Definición del Programa de medidas*

El Programa de medidas de este Plan Hidrológico viene constituido por las medidas que se describen en el Anejo 12 de la Memoria. Las inversiones previstas a los distintos horizontes temporales son las que se indican en el cuadro que se incluye como apéndice 12, cuyo desarrollo se llevará a cabo de acuerdo con lo previsto en la disposición adicional segunda incorporada en la parte dispositiva de este Real Decreto. Las distintas medidas quedan agrupadas en las siguientes tipologías:

- a) Medidas de reducción de la contaminación puntual (tipo 1).
- b) Medidas de reducción de la contaminación difusa (tipo 2).
- c) Medidas de reducción de la presión por extracción de agua (tipo 3).
- d) Medidas de reducción de presiones morfológicas (tipo 4).
- e) Medidas de reducción de presiones hidrológicas (tipo 5).
- f) Medidas de conservación y mejora de la estructura y funcionamiento de los ecosistemas acuáticos (tipo 6).
- g) Medidas que no aplican sobre una presión concreta pero si sobre un impacto identificado (tipo 7).
- h) Medidas generales a aplicar sobre los sectores que actúan como factores determinantes (tipo 8).
- i) Medidas específicas de protección de agua potable no ligadas directamente ni a presiones ni a impactos (tipo 9).
- j) Medidas específicas para sustancias prioritarias no ligadas directamente ni a presiones ni a impactos (tipo 10).

Anexo IV. Plan Hidrológico de la parte española de la DH del DUERO (2015-2021)

- k) Medidas relacionadas con la mejora de la gobernanza (tipo 11).
- l) Medidas relacionadas con el incremento de recursos disponibles (tipo 12).
- m) Medidas de prevención de inundaciones (tipo 13).
- n) Medidas de protección frente a inundaciones (tipo 14).
- o) Medidas de preparación frente a inundaciones (tipo 15).
- p) Medidas de recuperación y revisión tras inundaciones (tipos 16 a 18).
- q) Medidas para satisfacer otros usos asociados al agua (tipo 19).

Las medidas de los tipos 1 a 10 corresponden directamente con medidas de implantación de la Directiva Marco del Agua, afrontan los problemas de logro de los objetivos ambientales; de la misma forma, las medidas de los tipos 13 a 18 corresponden con la implantación de la Directiva de Evaluación y Gestión de los Riesgos de Inundación, afrontando problemas de avenidas e inundaciones (fenómenos extremos). Adicionalmente, los problemas de gobernanza se afrontan con las medidas del tipo 11. El objetivo de satisfacción de demandas, que también asume este Plan Hidrológico, se afronta con las inversiones que se agrupan en el tipo 12. Por otra parte, se incluyen en el tipo 19 otras inversiones paralelas que, aun no siendo medidas propias del Plan, afectan a la evolución de los usos del agua y determinan la necesidad de otros tipos de medidas de entre los anteriormente señalados.

Capítulo IX: Organización y procedimiento para hacer efectiva la participación pública

Artículo 40. *Organización y procedimiento para hacer efectiva la participación pública*

1. El Organismo de cuenca establecerá el sistema organizativo y cronograma marco asociados al desarrollo de los procedimientos de información pública, consulta pública y participación activa para el seguimiento y revisión de este Plan Hidrológico. Igualmente será el Organismo de cuenca quien coordinará los procesos de información pública, consulta pública y participación activa, así como el correspondiente al de evaluación ambiental estratégica para la revisión del Plan Hidrológico.

2. Los puntos de contacto para la consulta y obtención de documentación e información relacionada con el Plan durante los procesos de información pública del Plan Hidrológico serán, en tanto no se disponga otra cosa:

- a) La sede del Organismo de cuenca en Valladolid y sus delegaciones de Burgos, León, Salamanca, Segovia, Soria y Zamora.
- b) La página Web del Organismo de cuenca.
- c) La página Web del Ministerio de Agricultura, Alimentación y Medio Ambiente.

3. La consulta pública de los documentos del proceso de planificación señalados en los artículos 72 y 77 a 80 del RPH, será desarrollada por la Confederación Hidrográfica del Duero en la forma y plazos establecidos reglamentariamente, mediante envío de los mencionados documentos a los agentes registrados como interesados en la base de datos Participa, además de disponer la documentación en los lugares antes señalados.

Anexo IV. Plan Hidrológico de la parte española de la DH del DUERO (2015-2021)

4. La Confederación Hidrográfica del Duero fomentará la participación activa en el proceso de planificación mediante la celebración de sesiones públicas de libre acceso que tendrán lugar, al menos, al inicio de cada uno de los episodios de consulta pública correspondientes a los documentos iniciales, intermedios y finales del proceso de planificación.
5. La base de datos Participa, creada mediante la Orden ARM/1869/2011, de 27 de junio, forma parte del sistema de información Mírame-IDEDuero y tiene como finalidad mantener organizada y operativa la documentación de la actividad participativa desarrollada por los distintos agentes interesados en el proceso de planificación hidrológica de la parte española de la Demarcación hidrográfica del Duero.
6. Atendiendo al carácter internacional de la Demarcación hidrográfica del Duero, el Ministerio de Asuntos Exteriores y Cooperación realizará las oportunas consultas transfronterizas de conformidad con el artículo 49 de la Ley 21/2013, de 9 de diciembre, de evaluación ambiental. Adicionalmente, informará a la secretaría española de la Comisión para la Aplicación y Desarrollo del Convenio de Albufeira.
7. Condición de interesado:
- La condición de interesado en el proceso de planificación hidrológica se adquiere automáticamente por ser miembro de la Junta de Gobierno, del Comité de Autoridades Competentes o del Consejo del Agua de la Demarcación hidrográfica del Duero. En sentido inverso, la condición de interesado se pierde automáticamente cuando se deja de formar parte de los citados órganos.
 - Igualmente, adquieren la condición de interesado quienes sean identificados con tal condición por la autoridad ambiental en el Documento de Alcance del proceso de evaluación ambiental estratégica del Plan Hidrológico.

Artículo 41. Autoridades Competentes

La actual composición del Comité de Autoridades Competentes se detalla en el Capítulo 15 de la Memoria del Plan Hidrológico. La Confederación Hidrográfica del Duero mantendrá actualizada y pondrá a disposición del público, a través de su página web (www.chduero.es) la composición del Comité de Autoridades Competentes de la Demarcación hidrográfica del Duero, a medida que, conforme a lo indicado en el Real Decreto 126/2007, de 2 de febrero, se pudieran ir produciendo cambios en la composición o designación de los miembros del citado Comité.

Capítulo X: Seguimiento del Plan Hidrológico

Artículo 42. Seguimiento del Plan Hidrológico

Junto a la documentación que, conforme al artículo 87.4 del RPH debe someterse a la consideración del Consejo del Agua de la Demarcación, deberá incluirse la tabla de indicadores de seguimiento que figura en el apéndice 13.

Anexo IV. Plan Hidrológico de la parte española de la DH del DUERO (2015-2021)

Apéndices a la Normativa:

1. Sistemas de explotación de la demarcación hidrográfica
2. Masas de agua superficial
3. Indicadores y límites de cambio de clase para los elementos de calidad de las masas de agua superficial
4. Masas de agua subterránea
5. Caudales ecológicos
6. Asignación de recursos
7. Dotaciones por usos
8. Reserva de recursos
9. Reservas Naturales Fluviales y Zonas de Protección Especial
10. Bandas de protección de la morfología fluvial e inventario de zonas húmedas
11. Objetivos medioambientales
12. Programa de medidas
13. Requisitos adicionales de publicidad (Artículo 26, Ley 21/2013).

Anexo IV. Plan Hidrológico de la parte española de la DH del DUERO (2015-2021)

APÉNDICE 1. SISTEMAS DE EXPLOTACIÓN DE LA DEMARCACIÓN HIDROGRÁFICA

Nº	NOMBRE DEL SISTEMA DE EXPLOTACIÓN
1	Támega–Manzanas
2	Tera
3	Órbigo
4	Esla
5	Carrión
6	Pisuerga
7	Arlanza
8	Alto Duero
9	Riaza-Duratón
10	Cega-Eresma-Adaja
11	Bajo Duero
12	Tormes
13	Águeda

APÉNDICE 2. MASAS DE AGUA SUPERFICIAL

Apéndice 2.1. Listado de masas de agua de la categoría río natural.

CÓDIGO UE	NOMBRE DE LA MASA DE AGUA	CÓDIGO TIPOLOGÍA	LONGITUD (KM)
ES020MSPF000000001	Río Esla desde cabecera hasta aguas abajo de La Uña, y ríos Ríosol y de Valagar	R-T27	10,4
ES020MSPF000000002	Río Yuso y afluentes desde cabecera hasta el embalse de Riaño	R-T27	45,7
ES020MSPF000000003	Río Isoba desde cabecera hasta confluencia con río Porma	R-T27	8,2
ES020MSPF000000004	Río Porma y afluentes, desde cabecera hasta cola del embalse del Porma	R-T25	22,6
ES020MSPF000000005	Río Esla desde aguas abajo de La Uña hasta el embalse de Riaño, y ríos de Maraña, de la Puerta y de la Vega del Cea	R-T25	21,4
ES020MSPF000000006	Río de Torrestío y afluentes desde cabecera hasta San Emiliano	R-T27	26,6
ES020MSPF000000007	Río Orza desde confluencia con río Tuerto hasta el embalse de Riaño, y río Tuerto	R-T25	6,2
ES020MSPF000000008	Río Orza desde cabecera hasta confluencia con río Tuerto	R-T27	8,6
ES020MSPF000000009	Río Celorno desde cabecera hasta su confluencia con el río Silván, y arroyos de Respina y de Rebueno	R-T27	9,3
ES020MSPF000000010	Arroyo de Camplongo desde cabecera hasta confluencia con río Bernesga, y arroyo Tonín	R-T27	9,1
ES020MSPF000000011	Río Curueño desde cabecera hasta el límite del LIC "Montaña Central de León"	R-T27	5,1
ES020MSPF000000012	Río Pisuerga desde cabecera hasta el embalse de Requejada, y río Lores y arroyos Pisuerga, Lazán, Lombatero y Lebanza	R-T26	34,3
ES020MSPF000000013	Río Bernesga desde cabecera hasta confluencia con río Rodiezmo	R-T25	11,1
ES020MSPF000000014	Río Rodiezmo desde cabecera hasta confluencia con río Bernesga	R-T25	8,1
ES020MSPF000000015	Río Bernesga desde confluencia con el río Rodiezmo hasta confluencia con arroyo de la Pedrosa en La Vid, y río Fontún	R-T25	8,6
ES020MSPF000000016	Río Bernesga desde confluencia con arroyo de la Pedrosa hasta confluencia con río Casares	R-T25	6,8
ES020MSPF000000018	Río Bernesga desde confluencia con el río Casares hasta límite LIC "Riberas del río Esla y afluentes", y río Casares	R-T25	6,1

Anexo IV. Plan Hidrológico de la parte española de la DH del DUERO (2015-2021)

CÓDIGO UE	NOMBRE DE LA MASA DE AGUA	CÓDIGO TIPOLOGÍA	LONGITUD (KM)
ES020MSPF000000020	Río Bernesga desde Carbajal de la Legua hasta límite ciudad de León	R-T25	5,1
ES020MSPF000000021	Río Torío desde cabecera hasta confluencia con río de Torío, y río de Torío y arroyo de Palomera	R-T27	12,7
ES020MSPF000000022	Arroyo de Torre desde cabecera hasta confluencia con río Luna	R-T27	5,9
ES020MSPF000000023	Río Luna desde cabecera hasta el embalse de Barrios de Luna, y río de Torrestío y arroyos de la Loba y de la Fuenfría	R-T25	38,8
ES020MSPF000000024	Río Labias desde cabecera en Redilluera hasta confluencia con el río Curueño	R-T27	5,4
ES020MSPF000000025	Arroyo de Pardaminos desde la cabecera hasta confluencia con el río Porma	R-T25	5,1
ES020MSPF000000028	Río Colle desde cabecera hasta la confluencia con el río Porma, y río de la Losilla	R-T25	13,8
ES020MSPF000000031	Río Carrión desde cabecera hasta el embalse de Camporredondo, y arroyos de Arauz y de Valdenievas	R-T27	28,9
ES020MSPF000000032	Río Torío desde confluencia con río de Torío hasta Getino, y río Valverdin	R-T25	10,4
ES020MSPF000000033	Río Torío desde límite del LIC "Hoces de Vegacervera" en Getino hasta confluencia con arroyo de Correcillas, y arroyos Coladilla y de Correcillas	R-T25	15,9
ES020MSPF000000034	Río Torío desde confluencia con arroyo de Correcillas hasta confluencia con río Bernesga, y arroyos de la Mediana, Viceo, Valle de Fenar y Molinos	R-T25	48,0
ES020MSPF000000035	Arroyo de Riologo desde cabecera hasta confluencia con río Luna	R-T27	5,0
ES020MSPF000000036	Arroyo del Valle desde cabecera aguas abajo de Siero de la Reina hasta confluencia con río Yuso	R-T27	5,7
ES020MSPF000000051	Río Dueñas desde cabecera hasta confluencia con río Esla	R-T25	8,2
ES020MSPF000000052	Arroyo de las Lomas desde cabecera hasta el embalse de Camporredondo	R-T27	8,4
ES020MSPF000000053	Río Castillería desde cabecera hasta el embalse de La Requejada, y arroyo de Herrerueta	R-T26	10,3
ES020MSPF000000054	Río Pereda desde cabecera hasta el embalse de Barrios de Luna	R-T25	9,0
ES020MSPF000000056	Arroyo de Mudá desde confluencia con río Arroyo del Molino y arroyo de la Pradera hasta confluencia con el río Pisuegra, y río Arroyo del Molino y arroyo de la Pradera	R-T26	9,0
ES020MSPF000000058	Río Omañas desde cabecera hasta limite LIC "Omañas" y, ríos Valdaín, Vallegordo, del Collado y arroyos de Sabugo y Valdeyeguas	R-T25	56,5
ES020MSPF000000059	Río de Salce desde cabecera hasta confluencia con río Omañas	R-T25	11,9
ES020MSPF000000060	Río Omañas desde límite del LIC "Omañas" hasta confluencia con el río Negro	R-T25	6,8
ES020MSPF000000061	Río de Velilla desde cabecera hasta confluencia con el río Negro, y ríos de Ceide, Soto, Olerico y Ariegos y arroyo de la Barcena	R-T25	30,0
ES020MSPF000000064	Río Omañas desde confluencia con el río Negro hasta LIC "Riberas río Órbigo y afluentes", y río Negro	R-T25	19,7
ES020MSPF000000065	Río Omañas desde límite del LIC "Riberas del río Órbigo y afluentes" hasta confluencia con el río Luna	R-T25	5,6
ES020MSPF000000066	Río Cea y afluentes desde cabecera hasta confluencia con arroyo de Peñacorada, y arroyos del Valle y de Mental y ríos Tuejar y Cordijal	R-T25	44,7
ES020MSPF000000067	Río Cea desde confluencia con arroyo de Peñacorada hasta límite LIC "Riberas del río Cea" en Sahagún	R-T26	56,3
ES020MSPF000000068	Río Ventanilla desde cabecera hasta el embalse de Cervera	R-T26	5,7
ES020MSPF000000069	Río Rubagón desde cabecera hasta limite LIC y ZEPA "Fuentes Carrionas Fuente Cobre"	R-T25	5,7
ES020MSPF000000070	Río Rubagón desde limite LIC y ZEPA "Fuentes Carrionas Fuente Cobre" hasta confluencia con río Camesa, y arroyo de los Prados	R-T26	18,1
ES020MSPF000000071	Río Camesa desde cabecera confluencia con arroyo Henares	R-T26	15,8
ES020MSPF000000072	Río Valberzoso desde cabecera hasta confluencia con el río Camesa	R-T26	5,7
ES020MSPF000000073	Río Camesa desde confluencia con arroyo Henares hasta confluencia con río Rubagón, y arroyos de Quintanas y Henares	R-T26	15,4
ES020MSPF000000075	Río Grande desde cabecera hasta aguas abajo de Besande	R-T27	7,7

Anexo IV. Plan Hidrológico de la parte española de la DH del DUERO (2015-2021)

CÓDIGO UE	NOMBRE DE LA MASA DE AGUA	CÓDIGO TIPOLOGÍA	LONGITUD (KM)
ES020MSPF000000077	Río de la Duerna desde cabecera hasta confluencia con río Esla	R-T25	5,8
ES020MSPF000000078	Río Valdavia desde cabecera hasta confluencia con arroyo de Villafría, y río de las Heras y arroyo de San Román	R-T12	13,7
ES020MSPF000000079	Río Valdavia desde confluencia con río de las Heras hasta confluencia con río Pequeño, y arroyos de Cornoncillo, de las Cuevas, de Villafría y del Cubo	R-T12	51,1
ES020MSPF000000080	Río Valdavia desde confluencia con río Pequeño hasta confluencia con río Avión, y río Pequeño	R-T12	23,3
ES020MSPF000000081	Río Avión desde cabecera hasta confluencia con río Valdavia	R-T12	26,4
ES020MSPF000000082	Río Torre desde cabecera hasta confluencia con el río Luna, y arroyo de Piedrasecha	R-T25	11,7
ES020MSPF000000083	Río Lucio desde cabecera hasta el límite de la ZEPa "Humada-Peña Amaya", y arroyo de la Lana	R-T12	7,7
ES020MSPF000000084	Río Camesa desde confluencia con río Rubagón hasta confluencia con río Pisuegra, y ríos Lucio y Rupión	R-T12	21,4
ES020MSPF000000089	Río Burejo desde cabecera hasta confluencia con río Pisuegra, y ríos Villavega y Tarabás	R-T12	46,1
ES020MSPF000000091	Arroyo de Ríofresno desde cabecera hasta confluencia con el río Pisuegra, y ríos Fresno y Riomance	R-T12	18,9
ES020MSPF000000093	Arroyo de Peñacorada desde cabecera hasta confluencia con río Cea	R-T04	6,4
ES020MSPF000000094	Arroyo de Valcuende desde cabecera hasta confluencia con el río Cea, y arroyos del Rebedul y San Pedro	R-T04	21,4
ES020MSPF000000095	Arroyo del Rebedul desde cabecera hasta límite LIC "Rebollares del Cea"	R-T04	13,4
ES020MSPF000000096	Río Valle desde cabecera hasta entrada embalse de Villameca, y arroyos del Corro y de Gabalina	R-T25	7,5
ES020MSPF000000097	Arroyo de Riosequín desde cabecera hasta confluencia con río Bernesga	R-T04	5,2
ES020MSPF000000098	Río Riosequino desde cabecera hasta confluencia con río Torío	R-T04	10,5
ES020MSPF000000100	Río Porquera y afluentes desde cabecera hasta confluencia con río Tuerto	R-T25	56,3
ES020MSPF000000101	Río Argañoso desde cabecera hasta confluencia con río Tuerto	R-T25	18,5
ES020MSPF000000103	Arroyo de la Moldera desde confluencia con río Jerga hasta confluencia con río Tuerto, y río Jerga	R-T25	16,8
ES020MSPF000000104	Río Turienzo desde cabecera hasta confluencia con río Tuerto, y río Santa Marina y arroyos de Villar de Ciervos y del Ganso	R-T25	54,2
ES020MSPF000000106	Río Riacho de la Nava desde confluencia con río Valdellorna y arroyo Valle del Bosque hasta confluencia con río Esla, y río Valdellorna y arroyo Valle del Bosque	R-T04	28,9
ES020MSPF000000107	Río Odra desde cabecera hasta confluencia con río Brulles, y ríos de las Sequeras y Moralejos y arroyos del Pontón y de Tres Huertos	R-T12	47,7
ES020MSPF000000108	Arroyo del Reguerón desde cabecera hasta confluencia con río Porma	R-T04	6,8
ES020MSPF000000109	Arroyo de Babardiel desde confluencia con arroyo de Riofrío y arroyo del Vallón hasta confluencia con río Órbigo, y arroyos de Riofrío y del Vallón	R-T04	23,1
ES020MSPF000000110	Río Corcos desde cabecera hasta confluencia con río Esla	R-T04	19,2
ES020MSPF000000111	Arroyo de Riocamba desde cabecera hasta confluencia con río Cea	R-T04	7,9
ES020MSPF000000112	Río Urbel desde cabecera hasta confluencia con río Arlanzón, y arroyos Embid y de San Pantaleón	R-T12	56,6
ES020MSPF000000113	Río Rioseras desde cabecera hasta confluencia con río Ubierna, y río Riocerezo	R-T12	22,7
ES020MSPF000000115	Río de los Ausines desde cabecera hasta confluencia con río Viejo, y río Viejo	R-T12	25,6
ES020MSPF000000116	Río de los Ausines desde confluencia con río Viejo hasta confluencia con río Arlanzón	R-T12	14,8
ES020MSPF000000117	Río Arlanzón desde confluencia con arroyo Hortal hasta confluencia con río Hormazueta, y arroyo Hortal	R-T12	26,4
ES020MSPF000000129	Arroyo de Barbadiel desde cabecera hasta confluencia con río Órbigo	R-T04	10,5
ES020MSPF000000130	Río Boedo desde cabecera hasta confluencia con arroyo del Sotillo, y arroyo del Sotillo	R-T11	43,0

Anexo IV. Plan Hidrológico de la parte española de la DH del DUERO (2015-2021)

CÓDIGO UE	NOMBRE DE LA MASA DE AGUA	CÓDIGO TIPOLOGÍA	LONGITUD (KM)
ES020MSPF000000132	Río Moro desde cabecera hasta confluencia con río Porma	R-T04	11,4
ES020MSPF000000133	Río Brulles desde cabecera hasta confluencia con río Grande, y río Grande y arroyo de Jarama	R-T12	17,8
ES020MSPF000000134	Río Brulles desde confluencia con río Grande hasta confluencia con arroyo de Mojabragas	R-T12	19,2
ES020MSPF000000137	Arroyo de la Oncina desde cabecera hasta confluencia con río Esla	R-T04	12,0
ES020MSPF000000141	Río Duerna desde cabecera hasta confluencia con arroyo del Cabrito, y arroyo del Cabrito	R-T27	20,1
ES020MSPF000000142	Río Boedo desde confluencia con arroyo del Sotillo hasta confluencia con río Valdavia	R-T04	23,5
ES020MSPF000000143	Río Valdavia desde confluencia con río Avión hasta confluencia con río Boedo	R-T04	37,0
ES020MSPF000000144	Río Valdavia desde confluencia con río Boedo hasta confluencia con río Pisuerga	R-T04	9,3
ES020MSPF000000145	Río Duerna desde confluencia con arroyo del Cabrito hasta confluencia con arroyo del Valle Prado, y arroyo del Valle Prado	R-T25	8,5
ES020MSPF000000146	Río Duerna desde confluencia con arroyo de Valle Prado hasta límite LIC "Riberas del río Órbigo y afluentes", y arroyos Valdemedian y Valle del Río Espino	R-T25	17,9
ES020MSPF000000147	Río del Valle Llamas y arroyo de Xandella desde cabecera hasta confluencia con río Duerna	R-T25	11,5
ES020MSPF000000148	Río Duerna desde límite LIC "Riberas del río Órbigo y afluentes" hasta confluencia con río Tuerto	R-T25	28,9
ES020MSPF000000158	Río Arlanzón desde confluencia con río Hormazuela hasta confluencia con río Arlanza	R-T16	18,0
ES020MSPF000000159	Río Arlanza desde confluencia con río Arlanzón hasta confluencia con río Pisuerga	R-T16	19,1
ES020MSPF000000162	Río Vena desde cabecera hasta aguas arriba de la localidad de Rubena, y arroyo de San Juan	R-T12	14,4
ES020MSPF000000163	Río Vena desde aguas arriba de Rubena hasta aguas abajo de Villafría	R-T12	6,0
ES020MSPF000000164	Arroyo de Padilla desde cabecera hasta confluencia con río Odra	R-T04	9,5
ES020MSPF000000165	Río Odra desde confluencia con río Brullés hasta confluencia con río Pisuerga, y tramo bajo del río Brullés y arroyo de Villajos	R-T04	27,2
ES020MSPF000000166	Río Eria desde cabecera hasta confluencia con río Iruela, y río Iruela y arroyo de las Rubias	R-T25	13,8
ES020MSPF000000167	Río Truchillas desde cabecera hasta confluencia con río Eria, y río del Lago	R-T25	11,1
ES020MSPF000000168	Río Eria en el LIC "Riberas del río Órbigo y afluentes", y río Llastres	R-T25	11,1
ES020MSPF000000169	Río Eria entre los tramos del LIC "Riberas del río Órbigo y afluentes", y ríos Pequeño y Ñá cere	R-T25	26,0
ES020MSPF000000170	Arroyo Serranos desde cabecera hasta confluencia con río Eria	R-T25	12,1
ES020MSPF000000171	Arroyo Valdepinilla y río Codres desde confluencia con arroyo Valdepinilla hasta confluencia con río Eria	R-T25	13,7
ES020MSPF000000172	Río Eria en el LIC "Riberas del río Órbigo y afluentes", y arroyos del Villar y de Valdelimbre	R-T25	47,6
ES020MSPF000000173	Río Eria desde límite LIC "Riberas del río Órbigo y afluentes" hasta confluencia con río Órbigo	R-T25	25,0
ES020MSPF000000174	Río Hormazuela desde cabecera hasta límite LIC "Riberas del río Arlanzón y afluentes"	R-T12	10,9
ES020MSPF000000175	Río Ruyales desde cabecera hasta confluencia con río Hormazuela	R-T12	16,6
ES020MSPF000000176	Río Hormazuela desde inicio límite LIC "Riberas del río Arlanzón y afluentes" hasta confluencia con río Arlanzón	R-T12	39,9
ES020MSPF000000177	Tramos principales del arroyo Huergas, canal de Villares y arroyo de San Vicente hasta confluencia con río Tuerto	R-T04	28,0
ES020MSPF000000178	Río de los Peces desde cabecera hasta confluencia con río Tuerto	R-T04	29,0
ES020MSPF000000181	Arroyo del Barrero y río Sequillo desde cabecera hasta confluencia con río Carrión	R-T04	6,1
ES020MSPF000000183	Río Salguero desde cabecera hasta confluencia con río Arlanzón, y río Cueva	R-T12	32,8

Anexo IV. Plan Hidrológico de la parte española de la DH del DUERO (2015-2021)

CÓDIGO UE	NOMBRE DE LA MASA DE AGUA	CÓDIGO TIPOLOGÍA	LONGITUD (KM)
ES020MSPF000000187	Río Jamuz desde cabecera hasta confluencia con río Valtabuyo y río Valtabuyo desde cabecera hasta confluencia con río Jamuz	R-T04	47,0
ES020MSPF000000188	Río Jamuz desde confluencia con río Valtabuyo hasta límite ZEPA "Valderia-Jamuz" en Santa Elena de Jamuz	R-T04	8,3
ES020MSPF000000189	Río Jamuz desde límite ZEPA "Valderia-Jamuz" en Santa Elena de Jamuz hasta confluencia con río Órbigo	R-T04	14,2
ES020MSPF000000190	Arroyo del Molinín desde cabecera hasta confluencia con río Esla	R-T04	9,3
ES020MSPF000000191	Río Vallarna desde cabecera hasta confluencia con río Pisuegra	R-T04	24,3
ES020MSPF000000192	Río Cea desde el límite del LIC "Riberas del río Cea" hasta el límite de la ZEPA "La Nava-Campos Norte"	R-T04	13,6
ES020MSPF000000193	Río Cea desde límite ZEPA "La Nava-Campos Norte" hasta Mayorga, y arroyos del Rujidero, de la Vega y de Valmadrigal	R-T04	50,6
ES020MSPF000000194	Río Cea desde Mayorga hasta confluencia con arroyo de la Reguera, y arroyos de la Reguera, el Reguero y del Regidero del Valle de Velilla	R-T04	22,6
ES020MSPF000000195	Río Cea desde confluencia con arroyo de la Reguera hasta confluencia con río Esla	R-T04	30,9
ES020MSPF000000196	Arroyo Huerga desde Masilla del Páramo hasta confluencia con río Órbigo	R-T04	22,4
ES020MSPF000000197	Río Villarino desde cabecera hasta confluencia con río Tera	R-T25	9,2
ES020MSPF000000199	Arroyo de las Truchas desde cabecera hasta confluencia con río Tera	R-T25	10,1
ES020MSPF000000201	Arroyo de la Mondera desde cabecera hasta confluencia con río Requejo	R-T25	5,9
ES020MSPF000000202	Río Requejo desde cabecera hasta confluencia con arroyo de la Parada, y arroyo del Carril	R-T25	10,0
ES020MSPF000000203	Río Requejo desde confluencia con arroyo de la Parada hasta confluencia con río Tera en Puebla de Sanabria, y arroyos de la Parada y de Ferrera	R-T25	16,2
ES020MSPF000000204	Río Arlanzón desde cabecera hasta confluencia con Barranco Malo en Pineda de la Sierra	R-T27	5,8
ES020MSPF000000205	Río Arlanzón desde confluencia con Barranco Malo hasta embalse del Arlanzón, y Barranco Malo	R-T27	8,3
ES020MSPF000000206	Río Negro desde cabecera hasta confluencia con río Sapo, y arroyos de Veganabos, Roelo y Carballedes	R-T25	29,6
ES020MSPF000000207	Arroyo de los Molinos y río Sapo desde confluencia con arroyo de los Molinos hasta confluencia con río Negro, y arroyo Valdesanabria	R-T25	15,3
ES020MSPF000000208	Arroyo de las Llagas desde cabecera hasta confluencia con río Negro	R-T25	6,0
ES020MSPF000000209	Arroyo de Fuente Alba y arroyo del Regato desde cabecera hasta confluencia con río Negro	R-T25	6,8
ES020MSPF000000210	Río de la Ribera desde confluencia con río Fontirín hasta confluencia con río Negro, y río Fontirín y arroyos de Agua Blanca del Buey y del Llojadal	R-T25	24,1
ES020MSPF000000211	Río Negro desde confluencia con río Sapo hasta el embalse de Nuestra Señora de Agavanzal	R-T25	30,2
ES020MSPF000000212	Río de la Secada, río Morales, río de la Umbría, arroyo Campozares y río Pedroso desde cabecera hasta confluencia con arroyo Campozares	R-T27	25,6
ES020MSPF000000213	Arroyo Madre desde cabecera hasta confluencia con río Pisuegra	R-T04	6,2
ES020MSPF000000216	Río de Cabras desde cabecera hasta confluencia con río Cereixo	R-T25	7,5
ES020MSPF000000217	Río Carraxó, Corga de Carraxó, río de Santa María y río Baldriz hasta confluencia con río Támega	R-T25	9,3
ES020MSPF000000218	Río Támega desde cabecera hasta confluencia con río de Ribas, y ríos dos Muiños de Souteliño, Cereixo, Codias y de Ribas	R-T25	35,8
ES020MSPF000000219	Río Támega desde confluencia con río de Ribas hasta confluencia con río Vilaza, y regueira Novo de Queirugás	R-T25	14,1
ES020MSPF000000220	Río Rubín, arroyo de Rebordondo y río Albarellos desde cabecera hasta confluencia con río Vilaza	R-T25	10,5
ES020MSPF000000221	Río de Montes y río de San Cristovo desde cabecera hasta confluencia con río Porto do Rei Búbal	R-T25	9,1
ES020MSPF000000223	Río Abedes do Fachedo desde cabecera hasta confluencia con río Támega, y arroyos de Abedes y das Quintas	R-T25	13,4

Anexo IV. Plan Hidrológico de la parte española de la DH del DUERO (2015-2021)

CÓDIGO UE	NOMBRE DE LA MASA DE AGUA	CÓDIGO TIPOLOGÍA	LONGITUD (KM)
ES020MSPF000000224	Río Támeiga desde confluencia con río Vilaza hasta confluencia con río Pequeno o de Feces (en frontera de Portugal), y río Vilaza y regatos de Aberta Nova y Regueirón	R-T25	20,4
ES020MSPF000000226	Río Pedroso desde confluencia con arroyo Campozares hasta confluencia con río de Quintanilla, y ríos Valdorcas y de Quintanilla	R-T11	20,1
ES020MSPF000000227	Río Pedroso desde confluencia con río Quintanilla hasta confluencia con río Arlanza	R-T11	18,2
ES020MSPF000000228	Río Arlanza desde confluencia con río Zumel hasta confluencia con río Abejón, y río Bañuelos	R-T11	13,6
ES020MSPF000000229	Río Abejón desde cabecera hasta confluencia con río Arlanza, y río Vadillo	R-T11	14,5
ES020MSPF000000230	Río Arlanza en el tramo del futuro embalse de Castrovido, desde confluencia con río Abejón hasta la futura presa, y arroyos Pescafrailes, del Palazuelo, Valladares y Vaquerizas	R-T11	39,5
ES020MSPF000000231	Río Ciruelos desde cabecera hasta confluencia con río Arlanza, y ríos San Miguel, de la Vega, Saelices y de Hacinas	R-T11	33,1
ES020MSPF000000232	Río Arlanza desde embalse de Castrovido hasta confluencia con río Pedroso	R-T11	20,8
ES020MSPF000000233	Arroyo de Valdierre y río de Salcedal o Jaramillo desde cabecera hasta confluencia con río de San Martín	R-T12	14,2
ES020MSPF000000234	Río de San Martín desde cabecera hasta confluencia con río Arlanza, y arroyo de San Millán	R-T12	19,2
ES020MSPF000000236	Río Carabidas, río del Angel y río Cubillo desde cabecera hasta confluencia con río Arlanza	R-T04	39,0
ES020MSPF000000237	Arroyo de la Almucera desde cabecera hasta confluencia con arroyo del Real, y arroyo del Real	R-T04	12,6
ES020MSPF000000239	Río Tuela y afluentes desde cabecera hasta la frontera de Portugal	R-T25	41,7
ES020MSPF000000240	Río San Lourenzo desde cabecera hasta la frontera con Portugal, y ríos Pentes, Abredo y afluentes	R-T25	44,2
ES020MSPF000000241	Río Valparaiso desde cabecera hasta confluencia con río Arlanza, y ríos de la Puente de Lara y de los Valles	R-T12	21,0
ES020MSPF000000242	Río de Quintanilla desde cabecera hasta confluencia con arroyo Rompebarcas, y arroyo Rompebarcas	R-T27	13,3
ES020MSPF000000243	Río Arlanza desde confluencia con río Pedroso hasta confluencia con río Arlanzón	R-T15	96,8
ES020MSPF000000245	Río Marcelín desde cabecera hasta confluencia con río da Seara Nova	R-T25	7,1
ES020MSPF000000246	Río da Seara Nova desde cabecera hasta confluencia con río Marcelín	R-T25	11,6
ES020MSPF000000247	Río Arzúa desde confluencia con río Marcelín hasta confluencia con río Mente en la frontera de Portugal	R-T25	11,0
ES020MSPF000000252	Arroyo de los Reguerales desde cabecera hasta el pueblo de Laguna de Negrillos	R-T04	32,7
ES020MSPF000000253	Arroyo de los Reguerales desde el pueblo de Laguna de Negrillos hasta confluencia río Órbigo	R-T04	28,7
ES020MSPF000000254	Regueiro das Veigas desde cabecera hasta frontera con Portugal	R-T25	6,6
ES020MSPF000000255	Río del Fontano desde cabecera hasta frontera con Portugal, y arroyos de las Palomas y Chana	R-T25	9,2
ES020MSPF000000256	Río de Cadávos desde cabecera hasta frontera con Portugal	R-T25	9,8
ES020MSPF000000259	Arroyo Barranco Hondo y arroyo del Pinar, ambos desde cabecera hasta formar el río Tera	R-T27	7,6
ES020MSPF000000265	Arroyo de la Vega y arroyo del Castillo desde cabecera hasta confluencia con río Pisuerga	R-T04	12,7
ES020MSPF000000266	Arroyo de Valdepaúles desde cabecera hasta confluencia con río Arlanza	R-T04	5,1
ES020MSPF000000267	Río de la Gamoneda desde cabecera hasta frontera con Portugal	R-T25	7,9
ES020MSPF000000268	Río de la Revilla desde cabecera hasta confluencia con río Arlanza, y arroyos de la Salceda y de Vegarroyo	R-T04	19,1
ES020MSPF000000269	Río Revinuesa desde cabecera hasta localidad de Vinuesa, y afluentes	R-T27	18,0
ES020MSPF000000270	Río Calabor desde cabecera hasta frontera con Portugal	R-T25	5,4

Anexo IV. Plan Hidrológico de la parte española de la DH del DUERO (2015-2021)

CÓDIGO UE	NOMBRE DE LA MASA DE AGUA	CÓDIGO TIPOLOGÍA	LONGITUD (KM)
ES020MSPF000000271	Arroyo de los Infiernos, arroyo de la Fraga y río Manzanas hasta antes de su confluencia con la rivera Valle Retorta	R-T25	8,5
ES020MSPF000000272	Río Tera desde cabecera hasta confluencia con río Zarranzano, y río Arguijo y arroyo de las Celadillas	R-T11	18,0
ES020MSPF000000273	Río Zarranzano desde cabecera hasta confluencia con río Tera, y río de los Royos	R-T11	14,6
ES020MSPF000000274	Río Razón desde cabecera hasta confluencia con río Razoncillo, y río Razoncillo y arroyo de la Chopera	R-T11	17,6
ES020MSPF000000275	Río Tera desde confluencia con río Zarranzano hasta confluencia con río Razón y río Razón	R-T11	16,0
ES020MSPF000000276	Río Tera desde confluencia con río Razón en Espejo de Tera hasta confluencia con río Duero en Garray	R-T11	10,3
ES020MSPF000000278	Río Arlanza desde cabecera hasta confluencia con río Zumel, y arroyo de Camporredondo	R-T27	8,3
ES020MSPF000000279	Río Zumel desde cabecera hasta confluencia con río Arlanza, y río Torralba	R-T27	10,2
ES020MSPF000000280	Arroyo de la Rivera de Valdalla desde cabecera hasta el embalse de Valparaiso	R-T25	11,4
ES020MSPF000000281	Arroyo de las Ciervas desde cabecera hasta embalse Nuestra Señora del Agavanzal	R-T25	6,6
ES020MSPF000000282	Río Manzanas desde aguas arriba del pueblo de Ríomanzanas hasta el comienzo del tramo fronterizo con Portugal, y río Guadramil y arroyo de Valdecarros	R-T03	8,4
ES020MSPF000000283	Arroyo de la Ribérica y afluentes desde confluencia con arroyo Reguero del Valle hasta la confluencia con el río Manzanas en la frontera de Portugal	R-T03	35,8
ES020MSPF000000284	Río Cuevas desde cabecera hasta confluencia con río Manzanas en la frontera con Portugal	R-T03	6,9
ES020MSPF000000286	Río Arbedal desde confluencia con río Serjas hasta confluencia con río Manzanas en frontera de Portugal, y río Serjas, arroyo de Travacinos, río San Mamed, y río de la Ribera de Arriba	R-T03	22,4
ES020MSPF000000287	Río Mataviejas desde cabecera hasta confluencia con río Arlanza	R-T12	24,1
ES020MSPF000000288	Río Duero desde cabecera hasta la confluencia con río Triguera, y río Triguera	R-T27	8,3
ES020MSPF000000289	Arroyo la Paúl desde cabecera hasta confluencia con río Duero	R-T27	6,5
ES020MSPF000000290	Río Duero desde confluencia con el río Triguera hasta aguas abajo de la confluencia con río de la Ojeda	R-T27	11,1
ES020MSPF000000291	Río Razón desde cabecera hasta proximidades de la confluencia con barranco de Valdehaya, y barranco de la Truchuela	R-T27	10,5
ES020MSPF000000292	Arroyo del Prado desde cabecera hasta la confluencia con el arroyo de Fuentelacasa	R-T04	9,3
ES020MSPF000000293	Arroyo del Prado desde la confluencia con el arroyo de Fuentelacasa hasta confluencia con río Pisuerga	R-T04	10,4
ES020MSPF000000294	Río Castrón desde cabecera hasta el límite del LIC "Sierra de la Culebra"	R-T03	9,1
ES020MSPF000000295	Río Castrón desde límite del LIC "Sierra de la Culebra" hasta aguas arriba de Santa María de Valverde	R-T03	12,0
ES020MSPF000000296	Río Castrón desde aguas arriba de Santa María de Valverde hasta confluencia río Tera	R-T03	14,1
ES020MSPF000000297	Río Franco y arroyo del Campanario desde cabecera hasta confluencia con río Arlanza	R-T04	31,5
ES020MSPF000000299	Arroyo del Espinoso desde cabecera hasta confluencia con ribera de Riofrío, y arroyo de Valdemedro	R-T03	11,9
ES020MSPF000000300	Río Cebal desde cabecera hasta confluencia con río Aliste, y arroyos de Prado Marcos y de Río seco	R-T03	18,2
ES020MSPF000000301	Río Aliste desde cabecera hasta confluencia con ribera de Riofrío, río Mena, ribera de Riofrío, y afluentes	R-T03	67,2
ES020MSPF000000302	Río Aliste desde confluencia con ribera de Riofrío hasta el embalse de Ricobayo, y arroyo de la Riverita	R-T03	15,1
ES020MSPF000000303	Río Revinuesa y arroyo Remonico hasta embalse de Cuerda del Pozo	R-T11	4,0

Anexo IV. Plan Hidrológico de la parte española de la DH del DUERO (2015-2021)

CÓDIGO UE	NOMBRE DE LA MASA DE AGUA	CÓDIGO TIPOLOGÍA	LONGITUD (KM)
ES020MSPF000000304	Río Merdancho desde confluencia con el río Sotillo hasta confluencia con el río Villares, y río Sotillo y río Chico	R-T11	12,0
ES020MSPF000000305	Arroyo Prado Ramiro desde cabecera hasta confluencia con río Esla	R-T04	6,6
ES020MSPF000000306	Río Duero desde aguas abajo de Covaleda hasta embalse de Cuerda del Pozo	R-T11	7,8
ES020MSPF000000312	Río Lobos desde cabecera hasta proximidades del núcleo de Hontoria del Pinar, y ríos de Beceda y Rabanera	R-T11	21,3
ES020MSPF000000313	Río Lobos desde proximidades del núcleo de Hontoria del Pinar hasta aguas arriba de la confluencia con el arroyo de Doradillo, y ríos Laprima y Mayuelo	R-T11	16,9
ES020MSPF000000314	Río Ebrillos desde cabecera hasta el embalse de Cuerda del Pozo, y río Vadillo y arroyo de Mataverde	R-T11	21,1
ES020MSPF000000315	Río Moñigón desde cabecera hasta confluencia con río Merdancho	R-T12	10,2
ES020MSPF000000316	Río Merdancho desde confluencia con río Villares hasta confluencia con río Duero, y río Villares, río Viejo y arroyo de la Caseta	R-T12	19,4
ES020MSPF000000317	Arroyo de Cevico desde cabecera hasta confluencia con río Pisuerga	R-T04	46,1
ES020MSPF000000318	Arroyo de la Burga de Enmedio desde arroyo del Casal hasta el embalse de Ricobayo, y afluentes	R-T03	17,1
ES020MSPF000000319	Río Navaleno desde cabecera hasta confluencia con río Lobos, y arroyos del Ojuelo y de la Mata	R-T11	19,5
ES020MSPF000000320	Arroyo de la Dehesa desde cabecera hasta el embalse de Cuerda del Pozo	R-T12	7,9
ES020MSPF000000321	Río Pedrajas desde cabecera hasta confluencia con río Duero	R-T12	13,6
ES020MSPF000000322	Arroyo de los Madrazos desde cabecera hasta confluencia con río Pisuerga	R-T04	28,9
ES020MSPF000000324	Río Aranzuelo y arroyo de Fuente Barda desde cabecera hasta Arauzo de la Torre	R-T12	8,0
ES020MSPF000000325	Río Araviana desde cabecera hasta confluencia con río de la Matilla, y río de la Matilla	R-T11	11,0
ES020MSPF000000326	Río Rituerto y desde cabecera hasta la confluencia con río Araviana, río Araviana desde confluencia con arroyo de la Matilla hasta confluencia con río Rituerto, y arroyos de la Carrera, de los Pozuelos, de las Hazas y de los Tajones	R-T12	46,5
ES020MSPF000000328	Río Arandilla desde cabecera hasta confluencia con río Espeja, y ríos Espeja y Buezo	R-T12	29,2
ES020MSPF000000329	Río Lobos desde cercanía de confluencia con el arroyo del Doradillo hasta confluencia con río Chico, río Chico y arroyo Valderrueda	R-T12	34,4
ES020MSPF000000330	Río Ucero desde confluencia con río Lobos hasta confluencia con río Abián, y arroyo de la Veguilla	R-T12	24,6
ES020MSPF000000331	Río de Muriel Viejo desde cabecera hasta confluencia con el río Abián, y arroyo de Peñas Rubias	R-T12	15,5
ES020MSPF000000332	Barranco de Herreros, arroyo Valdemuriel y río Milanos hasta confluencia con río Abián	R-T12	23,6
ES020MSPF000000333	Río Abián desde cabecera hasta límite del LIC "Riberas del río Duero y afluentes", y arroyo de Majallana	R-T12	43,3
ES020MSPF000000334	Río Sequillo desde cabecera hasta la confluencia con río Ucero	R-T12	28,0
ES020MSPF000000335	Río Ucero desde confluencia con Abián hasta confluencia con río Duero, y Abián desde el límite del LIC "Riberas del río Duero y afluentes"	R-T12	14,8
ES020MSPF000000336	Arroyo de Moratones desde cabecera hasta límite del LIC "Sierra de la Culebra"	R-T03	14,7
ES020MSPF000000337	Arroyo de Moratones desde límite del LIC "Sierra de la Culebra" hasta el embalse de Ricobayo	R-T03	14,8
ES020MSPF000000338	Río Gromejón desde cabecera hasta confluencia con río Duero, y río Puentevilla y arroyo Gumiel de Mercado	R-T04	35,2
ES020MSPF000000339	Río Golmayo desde cabecera hasta confluencia con río Duero	R-T12	7,7
ES020MSPF000000340	Arroyo de San Ildefonso desde cabecera hasta embalse de Ricobayo	R-T03	7,7
ES020MSPF000000341	Arroyo de Valdeladrón y regato de los Vallones desde cabecera hasta embalse de Ricobayo	R-T03	9,2

Anexo IV. Plan Hidrológico de la parte española de la DH del DUERO (2015-2021)

CÓDIGO UE	NOMBRE DE LA MASA DE AGUA	CÓDIGO TIPOLOGÍA	LONGITUD (KM)
ES020MSPF000000342	Río Pilde desde cabecera hasta confluencia con río Cañicera en Alcubilla de Avellaneda	R-T12	8,5
ES020MSPF000000347	Río Duero desde Herrera de Duero hasta confluencia con río Cega	R-T16	11,6
ES020MSPF000000348	Río Arandilla desde confluencia con río Espeja hasta confluencia con río Aranzuelo, y ríos Perales y Pilde	R-T04	62,9
ES020MSPF000000349	Río Aranzuelo desde Arauzo de la Torre hasta confluencia con río Arandilla	R-T04	19,4
ES020MSPF000000350	Río Arandilla desde confluencia con río Aranzuelo hasta casco urbano de Aranda de Duero	R-T04	10,7
ES020MSPF000000351	Río Bañuelos desde cabecera hasta casco urbano de Aranda de Duero	R-T04	26,4
ES020MSPF000000352	Arroyo de Prado Nuevo, arroyo del Manzanal, ribeira Prateira y arroyo de la Ribera desde cabecera hasta confluencia con el embalse (albufeira) de Miranda	R-T03	13,9
ES020MSPF000000356	Río Duero desde aguas arriba de Almazán hasta confluencia con el río Escalote	R-T15	52,6
ES020MSPF000000357	Río Madre desde cabecera hasta confluencia con río Duero	R-T12	5,4
ES020MSPF000000362	Arroyo Jaramiel desde cabecera hasta confluencia con río Duero en Tudela de Duero	R-T04	28,8
ES020MSPF000000363	Río Duero desde confluencia con río Escalote hasta límite LIC "Riberas del río Duero y afluentes" cerca de Gormaz	R-T16	14,3
ES020MSPF000000364	Río Duero entre las localidades de Gormaz y San Esteban de Gormaz (tramo no comprendido en el LIC "Riberas del río Duero y afluentes")	R-T16	29,4
ES020MSPF000000367	Río Madre de Rejas desde cabecera hasta confluencia con río Duero	R-T04	17,7
ES020MSPF000000370	Arroyo de la Nava desde cabecera hasta Aranda de Duero	R-T04	17,2
ES020MSPF000000371	Arroyo de la Vega desde cabecera hasta confluencia con río Duero	R-T04	9,8
ES020MSPF000000373	Río Fuentepinilla desde cabecera hasta confluencia con río Duero, y río Castro	R-T12	19,6
ES020MSPF000000374	Río Mazo desde cabecera hasta confluencia con río Duero	R-T12	20,4
ES020MSPF000000379	Arroyo de Valimón desde cabecera hasta confluencia con río Duero	R-T04	10,2
ES020MSPF000000381	Arroyo de Valdanzo desde cabecera hasta confluencia con río Duero	R-T04	7,6
ES020MSPF000000382	Río Cega desde aguas abajo del núcleo de Pajares de Pedraza hasta límite del LIC "Lagunas de Cantalejo", y arroyo de Santa Ana ó de las Mulas	R-T04	51,8
ES020MSPF000000383	Río Cega desde límite del LIC y ZEPA "Lagunas de Cantalejo" hasta confluencia con arroyo Cerquilla	R-T04	27,7
ES020MSPF000000384	Arroyo Cerquilla desde cabecera hasta confluencia con el río Cega, y arroyo de Collalbillas	R-T04	25,0
ES020MSPF000000385	Río Cega desde confluencia con arroyo Cerquilla hasta confluencia con río Pirón	R-T04	19,8
ES020MSPF000000386	Río Pirón desde proximidades de la confluencia con río Viejo hasta confluencia con arroyo de Polendos, y río Viejo	R-T04	22,1
ES020MSPF000000387	Arroyo de Polendos desde cabecera hasta confluencia con río Pirón	R-T04	12,7
ES020MSPF000000388	Río Pirón desde confluencia con arroyo de Polendos hasta confluencia con río Malucas, y arroyo de los Papeles	R-T04	48,4
ES020MSPF000000389	Río Malucas desde cabecera hasta confluencia con río Pirón, y arroyo del Cacerón	R-T04	40,3
ES020MSPF000000390	Río Pirón desde confluencia con río Malucas hasta confluencia con río Cega, y arroyos Jaramiel, Maireles y de la Sierpe	R-T04	28,0
ES020MSPF000000391	Arroyo del Henar desde cabecera hasta confluencia con río Cega	R-T04	21,4
ES020MSPF000000392	Río Cega desde confluencia con río Pirón hasta confluencia con río Duero	R-T04	34,2
ES020MSPF000000393	Arroyo de Santa María desde cabecera, zanja de La Pedraja y arroyo del Molino hasta su confluencia con río Cega	R-T04	9,8
ES020MSPF000000395	Río Duero desde confluencia con el río Hornija hasta confluencia con arroyo Reguera	R-T17	13,3
ES020MSPF000000396	Río Duero desde confluencia con arroyo Reguera hasta confluencia con arroyo de Algodre	R-T17	23,4
ES020MSPF000000400	Arroyo de Adalia desde cabecera hasta confluencia con río Duero	R-T04	8,7
ES020MSPF000000401	Arroyo Botijas y arroyo del Pozuelo desde cabecera hasta confluencia con río Duero	R-T04	25,1

Anexo IV. Plan Hidrológico de la parte española de la DH del DUERO (2015-2021)

CÓDIGO UE	NOMBRE DE LA MASA DE AGUA	CÓDIGO TIPOLOGÍA	LONGITUD (KM)
ES020MSPF000000402	Arroyo de Valcorba desde cabecera hasta confluencia con río Duero	R-T04	13,6
ES020MSPF000000403	Río Pedro desde cabecera hasta confluencia con río Duero, y arroyos del Henar y del Monte	R-T12	55,5
ES020MSPF000000404	Río Sacramenia desde confluencia con arroyos del Pozo y del Recorvo hasta confluencia con río Duratón, y arroyos del Pozo y del Recorvo	R-T04	11,2
ES020MSPF000000406	Río Duratón desde confluencia con río Sacramenia hasta proximidades del límite del LIC "Riberas del río Duratón"	R-T04	15,6
ES020MSPF000000414	Arroyo del Pisón desde cabecera hasta confluencia con el río Duero en el embalse (albufeira) de Picote, y arroyo de la Mimbre	R-T03	19,6
ES020MSPF000000415	Río Izana desde cabecera hasta confluencia con río Duero	R-T12	30,9
ES020MSPF000000417	Río Riaguas desde cabecera hasta confluencia con río Riaza, y arroyo de la Dehesa de la Vega	R-T12	22,9
ES020MSPF000000418	Río Riaza desde confluencia con río Aguijejo hasta el embalse de Linares de Arroyo, y río Aguijejo	R-T11	10,7
ES020MSPF000000419	Río Caracena desde cabecera hasta confluencia con río Tielmes, y ríos Tielmes y Manzanares	R-T12	40,2
ES020MSPF000000420	Río Caracena desde confluencia con el río Tielmes hasta confluencia con río Duero	R-T12	10,4
ES020MSPF000000422	Río Adaja desde Valdestillas hasta confluencia con río Duero	R-T15	10,9
ES020MSPF000000423	Río Talegones desde cabecera hasta confluencia con arroyo Parado, y arroyo Parado	R-T12	14,4
ES020MSPF000000424	Río Talegones desde confluencia con arroyo Parado hasta confluencia con río Duero, y Arroyo de la Hoz de Peña Miguel	R-T12	24,8
ES020MSPF000000425	Rivera de Sogo desde cabecera hasta límite LIC "Cañones del Duero"	R-T03	6,7
ES020MSPF000000426	Rivera de Fadoncino desde confluencia con rivera Valnaro hasta confluencia con río Duero, y riveras Valnaro y de Sogo	R-T03	12,0
ES020MSPF000000427	Arroyo del Río desde cabecera hasta confluencia con río Duero	R-T12	5,5
ES020MSPF000000428	Río Morón desde cabecera hasta confluencia con río Duero, y arroyos de Valdesauquillo y de Alepud	R-T12	32,2
ES020MSPF000000429	Arroyo Reguera desde cabecera hasta confluencia con río Duero	R-T04	11,4
ES020MSPF000000430	Arroyo de Ariballos desde cabecera hasta confluencia con río Duero	R-T04	18,2
ES020MSPF000000431	Río Escalote desde cabecera hasta confluencia con el río Torete y ríos Torete y Bordecorex, y arroyos de la Hocecilla y de Valdevacas	R-T12	69,8
ES020MSPF000000432	Río Escalote desde confluencia con río Torete hasta Berlanga de Duero	R-T12	11,3
ES020MSPF000000433	Río Escalote desde Berlanga de Duero hasta confluencia con río Duero	R-T12	6,4
ES020MSPF000000434	Arroyo de los Adjuntos desde cabecera hasta confluencia con arroyo de las Bragadas y arroyo de las Bragadas desde cabecera hasta confluencia con río Duratón	R-T04	12,0
ES020MSPF000000435	Arroyo Talanda desde cabecera hasta confluencia con Arroyo de la Zanja	R-T04	13,9
ES020MSPF000000436	Arroyo Talanda desde confluencia con arroyo de la Zanja hasta confluencia con río Duero	R-T04	7,0
ES020MSPF000000437	Rivera de Campeán desde cabecera hasta el embalse de San Román	R-T04	23,1
ES020MSPF000000438	Río Eresma desde aguas abajo de Segovia hasta confluencia con río Moros, y río Milanillos y arroyo de Roda	R-T04	32,4
ES020MSPF000000439	Río Moros desde confluencia con río Viñegra hasta aguas arriba de Anaya, y río Zorita y arroyo de Martín Miguel	R-T04	31,2
ES020MSPF000000440	Río Moros desde aguas arriba de Anaya hasta confluencia con río Eresma	R-T04	11,8
ES020MSPF000000441	Río Eresma desde confluencia con río Moros hasta Navas de Oro	R-T04	29,4
ES020MSPF000000442	Río Eresma desde Navas del Oro hasta confluencia con río Voltoya	R-T04	11,8
ES020MSPF000000443	Arroyo de la Balisa desde cabecera hasta confluencia con río Voltoya, y arroyos de la Presa y de los Caces	R-T04	32,5
ES020MSPF000000446	Río Eresma desde confluencia con río Voltoya hasta confluencia con arroyo del Cuadrón	R-T04	15,7
ES020MSPF000000447	Arroyo Sangujero desde cabecera hasta confluencia con río Eresma	R-T04	8,0
ES020MSPF000000448	Río Eresma desde confluencia con arroyo del Cuadrón hasta confluencia con río Adaja	R-T04	23,1

Anexo IV. Plan Hidrológico de la parte española de la DH del DUERO (2015-2021)

CÓDIGO UE	NOMBRE DE LA MASA DE AGUA	CÓDIGO TIPOLOGÍA	LONGITUD (KM)
ES020MSPF000000451	Río Arevalillo desde cabecera hasta confluencia con río Rivilla, y arroyo del Valle y río Ríoondo	R-T04	25,5
ES020MSPF000000453	Arroyo de Torcas desde cabecera hasta confluencia con río Adaja	R-T04	12,8
ES020MSPF000000454	Río Adaja desde confluencia con río Arevalillo a la salida de Arévalo hasta confluencia con río Eresma	R-T04	49,4
ES020MSPF000000455	Río Aguijoso desde límite LIC "Sierra de Ayllón" hasta Satibañez de Ayllón límite LIC "Sierra de Ayllón"	R-T11	8,3
ES020MSPF000000456	Río Aguijoso desde límite LIC "Sierra de Ayllón" en Santibañez de Ayllón hasta Ayllón, y ríos Cobos y Villacortilla	R-T11	36,5
ES020MSPF000000457	Río Aguijoso desde Ayllón hasta aguas arriba de Languilla	R-T11	5,4
ES020MSPF000000458	Rivera de las Huelgas de Salce desde confluencia con rivera de las Viñas y rivera de Cadozo hasta embalse de Almendra, y riveras de las Viñas y de Cadozo	R-T03	17,3
ES020MSPF000000464	Rivera de Sobradillo de Palomares desde cabecera hasta su confluencia con río Duero	R-T03	20,3
ES020MSPF000000466	Río de la Hoz desde confluencia con arroyo Seco hasta confluencia con río Duratón y arroyos Seco y de las Vegas	R-T12	28,1
ES020MSPF000000467	Río Duratón desde confluencia con río Serrano hasta confluencia río de la Hoz y río Serrano	R-T12	5,2
ES020MSPF000000468	Río Duratón desde confluencia con río de la Hoz hasta cola embalse de Burgomillado y río Caslilla	R-T12	22,2
ES020MSPF000000475	Rivera de Belén desde cabecera hasta el embalse de Almendra	R-T03	9,6
ES020MSPF000000476	Río San Juan desde cabecera hasta confluencia con río Duratón, y arroyo del Arenal	R-T11	31,4
ES020MSPF000000477	Rivera de Cabeza de Iruelos desde cabecera hasta límite LIC "Arribes del Duero"	R-T03	19,5
ES020MSPF000000478	Arroyo del Roble desde confluencia con arroyo del Picón Cuerno y regato del Valle de las Abubillas hasta límite LIC "Arribes del Duero", y arroyo del Picón Cuerno y regato del Valle de las Abubillas	R-T03	6,5
ES020MSPF000000479	Río Uces desde cabecera hasta LIC "Riberas de los ríos Huebra, Yeltes, Uces y afluentes" y riveras Grande, Chica, de Villamuerto, de los Casales y de Sanchón	R-T03	73,7
ES020MSPF000000480	Río Uces y afluentes desde comienzo del LIC "Riberas de los ríos Huebra, Yeltes, Uces y afluentes" hasta la cola del embalse de Aldeadávila	R-T03	39,0
ES020MSPF000000481	Río Serrano desde cabecera en el LIC "Sierra de Ayllón" hasta aguas abajo de El Olmo	R-T11	20,5
ES020MSPF000000483	Arroyo de Ropinal desde cabecera hasta confluencia con el embalse de Saucelle	R-T03	5,8
ES020MSPF000000484	Río Riaza desde embalse de Riaza hasta núcleo de Riaza	R-T11	7,5
ES020MSPF000000485	Río Riaza entre los núcleos de población de Riaza y Ribota	R-T11	12,3
ES020MSPF000000486	Río Riaza desde el núcleo de Ribota hasta confluencia con el río Aguijoso	R-T11	11,4
ES020MSPF000000487	Rivera de Palomares desde cabecera hasta el embalse de Almendra	R-T04	9,6
ES020MSPF000000488	Río Cerezuelo desde cabecera hasta confluencia con Arroyo de la Garganta en Cerezo de Abajo	R-T11	8,5
ES020MSPF000000489	Río Cerezuelo desde confluencia con arroyo de la Garganta hasta confluencia con río Duratón, y arroyo de la Garganta	R-T11	10,3
ES020MSPF000000490	Río Duratón desde cabecera hasta confluencia con río Cerezuelo	R-T11	24,5
ES020MSPF000000491	Arroyo de San Cristóbal desde cabecera hasta confluencia con arroyo de la Guadaña y arroyo de Izcala	R-T04	25,1
ES020MSPF000000492	Arroyo de la Guadaña desde cabecera hasta confluencia con arroyos de Carralafuente y de San Cristóbal, y arroyo de Carralafuente	R-T04	14,3
ES020MSPF000000493	Rivera de Cañedo desde confluencia con arroyos de la Guadaña y de San Cristóbal hasta el embalse de Almendra, y arroyo de la Vega	R-T04	42,9
ES020MSPF000000494	Río Caslilla desde cabecera hasta aguas arriba de Sepúlveda	R-T11	18,6
ES020MSPF000000495	Arroyo de la Nava desde cabecera hasta el embalse de Saucelle	R-T03	9,1
ES020MSPF000000496	Río Pontón desde cabecera hasta confluencia con río Cega	R-T11	6,7
ES020MSPF000000497	Arroyo del Vadillo desde cabecera hasta confluencia con el río Cega	R-T11	8,3

Anexo IV. Plan Hidrológico de la parte española de la DH del DUERO (2015-2021)

CÓDIGO UE	NOMBRE DE LA MASA DE AGUA	CÓDIGO TIPOLOGÍA	LONGITUD (KM)
ES020MSPF000000498	Río Cega desde cabecera hasta confluencia con río de Santa Águeda	R-T11	35,1
ES020MSPF000000500	Río de Santa Águeda desde cabecera hasta confluencia con el río Cega	R-T11	12,6
ES020MSPF000000501	Rivera de Sardón de Mazán desde cabecera hasta el embalse de Almendra	R-T03	8,4
ES020MSPF000000510	Rivera de Puentes Luengas desde cabecera hasta el embalse de Almendra	R-T03	8,4
ES020MSPF000000511	Arroyo de la Rivera de las Casas desde cabecera hasta confluencia con el río Huebra	R-T03	12,3
ES020MSPF000000512	Arroyo Grande desde confluencia con arroyos de Valdeahigal y Valdecepo hasta su confluencia con el río Huebra, y arroyos de Valdeahigal y Valdecepo	R-T03	6,8
ES020MSPF000000513	Río Huebra desde confluencia con el río Yeltes hasta el embalse de Saucelle	R-T15	36,5
ES020MSPF000000514	Arroyo de la Rebofa desde confluencia con arroyo Grande y de la Carbonera hasta confluencia con el río Huebra, y arroyos Grande, de la Carbonera, de los Casales y de la Bardionera	R-T03	15,3
ES020MSPF000000515	Arroyo de la Encina desde cabecera hasta confluencia con el río Tormes	R-T04	19,0
ES020MSPF000000516	Río Pirón desde cabecera hasta su confluencia con el arroyo de Sotosalbos	R-T11	8,2
ES020MSPF000000517	Río Pirón desde confluencia con arroyo de Sotosalbos hasta aguas arriba de Peñarrubias de Pirón	R-T11	14,0
ES020MSPF000000518	Rivera de Valmuza desde cabecera hasta confluencia con el arroyo del Prado	R-T03	44,2
ES020MSPF000000519	Arroyo de la Rivera Chica desde confluencia con río Seco y arroyo de Peñagorda hasta confluencia con rivera de la Valmuza, y río Seco y arroyo de Peñagorda	R-T03	31,0
ES020MSPF000000520	Rivera de Valmuza desde confluencia con arroyo del Prado hasta confluencia con el río Tormes, y arroyo del Prado y regato de la Ribera	R-T03	43,9
ES020MSPF000000523	Río Águeda desde confluencia con rivera de Sexmiro hasta confluencia con arroyo de la Granja	R-T15	15,4
ES020MSPF000000525	Río Águeda desde confluencia con la Ribera Dos Casas hasta el embalse de Pociño	R-T15	24,0
ES020MSPF000000526	Rivera de Froya desde cabecera hasta el embalse de Pociño	R-T03	22,8
ES020MSPF000000527	Río Camaces desde cabecera hasta límite del LIC y ZEPA "Arribes del Duero", y arroyo de la Ribera	R-T03	31,1
ES020MSPF000000528	Río Camaces desde límite del LIC y ZEPA "Arribes del Duero" hasta la confluencia con el río Huebra	R-T03	21,6
ES020MSPF000000529	Arroyo Arganza desde cabecera hasta confluencia con el río Huebra, y arroyos de Huelmos, de Maniel y regato de Valdelafuente	R-T03	81,3
ES020MSPF000000530	Río Oblea desde cabecera hasta su confluencia con el río Huebra	R-T03	15,4
ES020MSPF000000531	Arroyo Tumbafrailles desde cabecera hasta confluencia con el río Huebra	R-T03	9,8
ES020MSPF000000532	Arroyo Valdeguilera desde cabecera hasta confluencia con el río Huebra	R-T03	11,7
ES020MSPF000000533	Arroyo del Granizo desde cabecera hasta confluencia con el río Huebra	R-T03	11,6
ES020MSPF000000534	Arroyo del Encinar desde cabecera hasta confluencia con el río Huebra,	R-T03	6,6
ES020MSPF000000535	Río Huebra desde aguas abajo de San Muñoz hasta confluencia con el río Yeltes, y arroyos de la Saucera y de Caña	R-T03	62,2
ES020MSPF000000536	Rivera de Cabrillas desde cabecera hasta límite del LIC "Riberas de los ríos Huebra, Yeltes, Uces y afluentes", y arroyo de la Fresneda	R-T03	31,7
ES020MSPF000000537	Arroyo Caganchas desde cabecera hasta confluencia con el río Yeltes	R-T03	6,5
ES020MSPF000000538	Río Yeltes desde confluencia con rivera de Campocerrado hasta confluencia con el río Huebra y arroyo Bogajuero, río Gavilanes y rivera de Campocerrado	R-T03	36,9
ES020MSPF000000539	Río Morgáez desde cabecera confluencia con el río Águeda	R-T03	13,0
ES020MSPF000000540	Río Cigüñuela desde cabecera hasta entrada en Segovia	R-T11	4,9
ES020MSPF000000543	Arroyo Tejadilla desde cabecera hasta confluencia con el río Eresma	R-T11	6,6
ES020MSPF000000544	Río Eresma desde aguas abajo de Segovia hasta confluencia con el río Milanillo	R-T11	8,1

Anexo IV. Plan Hidrológico de la parte española de la DH del DUERO (2015-2021)

CÓDIGO UE	NOMBRE DE LA MASA DE AGUA	CÓDIGO TIPOLOGÍA	LONGITUD (KM)
ES020MSPF000000547	Río Cambrones desde cabecera hasta embalse de Pontón Alto, y arroyo del Chorro Grande	R-T27	6,9
ES020MSPF000000548	Río Frío desde cabecera hasta límite del LIC y ZEPa "Sierra de Guadarrama" atravesando el embalse de Puente Alta o Revenga	R-T11	5,8
ES020MSPF000000549	Río Milanillos desde cabecera hasta confluencia con el río Frío, y río Frío y Herreros	R-T11	20,9
ES020MSPF000000550	Río Milanillo desde su confluencia con el río Frío hasta polígono industrial Nicomédes García	R-T11	10,3
ES020MSPF000000551	Río Almar desde cabecera hasta presa del embalse del Milagro	R-T03	13,8
ES020MSPF000000553	Río Zamplón desde cabecera hasta confluencia con río Almar y río Navazaplón y arroyo de Mataburros	R-T03	34,6
ES020MSPF000000555	Río Margañán desde cabecera hasta límite de la ZEPa "Dehesa del Río Gamo y el Margañán", y arroyo Santa Lucía	R-T03	14,5
ES020MSPF000000556	Río Margañán desde límite de la ZEPa "Dehesa del río Gamo y el Margañán" hasta su confluencia con el río Almar	R-T03	40,7
ES020MSPF000000557	Río Gamo desde cabecera hasta límite de la ZEPa "Dehesa del río Gamo y el Margañán"	R-T03	15,3
ES020MSPF000000558	Río Gamo desde límite de la ZEPa "Dehesa del río Gamo y el Margañán" hasta su confluencia con el río Almar	R-T03	42,4
ES020MSPF000000559	Río Agudín desde cabecera hasta su confluencia con el río Gamo	R-T03	25,5
ES020MSPF000000560	Rivera de Dos Casas desde confluencia con rivera de la Mimbre y rivera del Berrocal hasta límite del LIC "Campo de Argañán", y riveras del Berrocal y de la Mimbre	R-T03	10,6
ES020MSPF000000561	Rivera de Dos Casas desde límite del LIC y ZEPa "Campos de Argañán" hasta límite del LIC y ZEPa "Arribes del Duero"	R-T03	20,2
ES020MSPF000000562	Arroyo de la Rivera del Lugar desde cabecera hasta su confluencia con la rivera de Dos Casas	R-T03	6,4
ES020MSPF000000563	Rivera de Dos Casas desde límite del LIC y ZEPa "Arribes del Duero" hasta confluencia con el río Águeda	R-T03	12,3
ES020MSPF000000564	Río Turones desde límite LIC y ZEPa "Arribes del Duero" hasta confluencia con la rivera de Dos Casas	R-T03	10,0
ES020MSPF000000565	Río Eresma desde cabecera hasta confluencia con el embalse del Pontón Alto, y arroyos Puerto del Paular, Minguete y de Peñalara	R-T27	15,2
ES020MSPF000000566	Arroyo del Zurguén desde cabecera hasta confluencia con el río Tormes.	R-T03	28,3
ES020MSPF000000567	Rivera de la Granja desde cabecera hasta confluencia con el río Águeda, y rivera de Campos Carniceros	R-T03	27,7
ES020MSPF000000570	Arroyo de Albericocas desde confluencia con arroyos de los Valles y de Navarredonda hasta confluencia con el río Huebra, y arroyos de Navarredonda de los Valles y de Marigalleja	R-T11	18,2
ES020MSPF000000571	Río Huebra desde su confluencia con el arroyo de Albaricocas hasta aguas arriba de San Muñoz	R-T11	15,1
ES020MSPF000000574	Río Viñegra desde cabecera hasta confluencia con río Moros	R-T11	16,5
ES020MSPF000000576	Arroyo de Berrocalejo desde cabecera hasta su confluencia con el río Voltoya, y río de Mediana	R-T11	14,7
ES020MSPF000000578	Arroyo de Varazas desde cabecera hasta confluencia con en el río Huebra	R-T03	17,9
ES020MSPF000000580	Regato de Fresno desde cabecera hasta confluencia con el río Tormes	R-T03	9,3
ES020MSPF000000581	Río Turones desde punto donde hace frontera con Portugal hasta límite LIC y ZEPa "Arribes del Duero" (tramo fronterizo)	R-T11	16,0
ES020MSPF000000582	Arroyo de Altejos desde cabecera hasta confluencia con el río Yeltes	R-T11	12,3
ES020MSPF000000583	Río Yeltes desde confluencia con arroyos del Zarzoso y de Zarzosillo hasta su confluencia con arroyo El Maillo, y arroyos del Zarzoso, de Zarzosillo y de la Barranca	R-T11	22,3
ES020MSPF000000584	Río Yeltes desde su confluencia con el arroyo de El Maillo hasta su confluencia con el río Morasverdes, y arroyo de El Maillo	R-T11	26,0
ES020MSPF000000585	Río Morasverdes desde límite del LIC y ZEPa "Las Batuecas-Sierra de Francia" hasta su confluencia con el río Yeltes	R-T11	18,9
ES020MSPF000000586	Río Yeltes desde su confluencia con río Morasverdes hasta su confluencia con la rivera de Campocerrado	R-T11	12,1

Anexo IV. Plan Hidrológico de la parte española de la DH del DUERO (2015-2021)

CÓDIGO UE	NOMBRE DE LA MASA DE AGUA	CÓDIGO TIPOLOGÍA	LONGITUD (KM)
ES020MSPF000000587	Río Tenebrilla desde cabecera hasta su confluencia con el arroyo de Gavilanes	R-T11	20,4
ES020MSPF000000588	Arroyo de Gavilanes desde cabecera hasta su confluencia con el río Tenebrilla	R-T11	6,6
ES020MSPF000000589	Río Gavilanes desde su confluencia con el Río Tenebrillas hasta aguas arriba de Sancti-Spiritus	R-T11	12,7
ES020MSPF000000590	Río Huebra desde cabecera hasta su confluencia con el arroyo del Cubo, y arroyos de la Hojita, del Cubo y de la Cañada	R-T03	20,3
ES020MSPF000000591	Río Huebra desde confluencia con el arroyo del Cubo hasta su confluencia con el arroyo de Albericocas	R-T03	12,8
ES020MSPF000000592	Río Alhándiga desde cabecera hasta confluencia con el río Tormes, y arroyos de Navalcuervo, de Cerrado, de los Mendigos y regato de Chivarro	R-T03	57,3
ES020MSPF000000593	Río Voltoya desde cabecera hasta el embalse de Serones o Voltoya	R-T11	7,5
ES020MSPF000000594	Regato de Carmelo de Martín Pérez desde cabecera en Horcajo Medianero hasta confluencia con el río Tormes.	R-T03	22,0
ES020MSPF000000595	Río Adaja desde confluencia con el arroyo de la Hija hasta confluencia con el río Picuezo, y arroyos de Paradillo y de Garoza	R-T04	17,2
ES020MSPF000000596	Río Adaja desde confluencia con el río Picuezo hasta el embalse de Fuentes Claras, y río Fortes y arroyo de Gemiguel	R-T04	22,7
ES020MSPF000000597	Rivera de Gallegos desde cabecera hasta confluencia con el río Águeda	R-T03	12,1
ES020MSPF000000598	Arroyo de San Giraldo desde cabecera hasta confluencia con el río Águeda	R-T03	5,9
ES020MSPF000000599	Río de Revilla de Pedro Fuertes desde cabecera hasta el embalse de Santa Teresa	R-T11	9,0
ES020MSPF000000600	Arroyo de Larrodrigo desde cabecera hasta Larrodrigo	R-T03	29,3
ES020MSPF000000601	Arroyo del Portillo desde confluencia con arroyo de Larrodrigo hasta su confluencia con el río Tormes, y arroyo de Larrodrigo	R-T03	10,7
ES020MSPF000000602	Rivera del Campo desde límite del LIC y ZEPa "Campo de Azaba" hasta límite del LIC "Campo de Argañán"	R-T11	7,5
ES020MSPF000000603	Río Chico desde cabecera hasta confluencia con el río Adaja, y arroyos de los Vaquerizos y de la Nava	R-T11	12,2
ES020MSPF000000604	Arroyo de Bodón desde cabecera hasta confluencia con el río Águeda	R-T03	8,2
ES020MSPF000000605	Arroyo de Gemiguel desde cabecera hasta confluencia con arroyo de la Reguera, y arroyo del Gemional	R-T11	8,5
ES020MSPF000000607	Rivera de Azaba desde confluencia con la rivera del Sestil hasta su confluencia con el río Águeda, y rivera de Mandrigue	R-T03	28,9
ES020MSPF000000608	Río Adaja desde cabecera hasta confluencia con el arroyo de Canto Moreno, y arroyo de Canto Moreno	R-T11	15,0
ES020MSPF000000609	Río Adaja desde confluencia con arroyo de Canto Moreno hasta su confluencia con el arroyo de la Hija, y río Ulaque y arroyo de la Pascuala	R-T11	17,3
ES020MSPF000000610	Arroyo de la Hija desde cabecera hasta su confluencia con el río Adaja	R-T11	9,8
ES020MSPF000000611	Rivera de Azaba desde confluencia con rivera de los Pasiles hasta confluencia con rivera del Sestil, y afluentes	R-T11	40,5
ES020MSPF000000612	Río Fortes desde cabecera en Riofrío hasta aguas arriba de Mironcillo	R-T11	10,5
ES020MSPF000000613	Río Picuezo desde cabecera hasta confluencia con el río Adaja	R-T11	6,8
ES020MSPF000000614	Río Tormes desde confluencia con garganta de los Caballeros hasta confluencia con arroyo de Caballeruelo	R-T15	6,1
ES020MSPF000000615	Río Tormes desde confluencia con el arroyo de Caballeruelo hasta el embalse de Santa Teresa	R-T15	23,1
ES020MSPF000000616	Río Agadón desde cabecera hasta límite del LIC "Las Batuecas-Sierra de Francia"	R-T11	12,4
ES020MSPF000000617	Río Badillo desde confluencia con río Agadón hasta el embalse del Águeda, y río Agadón	R-T11	16,1
ES020MSPF000000618	Río Chico de Porteros desde cabecera hasta confluencia con el río Agadón	R-T11	9,8
ES020MSPF000000619	Río de las Vegas desde cabecera hasta confluencia con río Agadón	R-T11	10,4
ES020MSPF000000620	Arroyo de Bercimuelle desde cabecera hasta confluencia con río Tormes	R-T11	5,8

Anexo IV. Plan Hidrológico de la parte española de la DH del DUERO (2015-2021)

CÓDIGO UE	NOMBRE DE LA MASA DE AGUA	CÓDIGO TIPOLOGÍA	LONGITUD (KM)
ES020MSPF000000621	Río de Bonilla desde cabecera hasta confluencia con río Corneja	R-T11	11,4
ES020MSPF000000622	Río Corneja desde cabecera hasta confluencia con el río Pozas, y arroyo de Puerto Chía	R-T11	24,5
ES020MSPF000000623	Río Pozas desde cabecera hasta confluencia con río Corneja, y arroyo de los Toriles	R-T11	6,8
ES020MSPF000000624	Río Corneja desde confluencia con el río Pozas hasta confluencia con el río Tormes, y arroyos del Collado, de la Mata, del Campo y de la Bejarana	R-T11	26,9
ES020MSPF000000625	Arroyo de Navacervera desde cabecera hasta confluencia con el río Águeda	R-T11	6,3
ES020MSPF000000627	Río Valvanera desde cabecera hasta el embalse de Santa Teresa, y arroyo de la Cruz del Monte	R-T11	12,6
ES020MSPF000000628	Río Burguillo desde cabecera hasta el embalse de Águeda	R-T11	13,8
ES020MSPF000000629	Río Agadones desde cabecera hasta el embalse del Águeda	R-T11	9,8
ES020MSPF000000630	Río Becedillas desde cabecera hasta confluencia con el río Tormes, y arroyos de Matarruya y de San Bartolomé	R-T11	22,4
ES020MSPF000000631	Arroyo del Roloso desde cabecera hasta el embalse de Irueña	R-T11	6,2
ES020MSPF000000632	Río Mayas desde confluencia con arroyo Cascajares hasta el embalse de Irueña y, río Malavao y arroyo de Cascajares	R-T11	17,8
ES020MSPF000000633	Río Frío desde cabecera hasta el embalse de Irueña y, ríos de Perosín y de la Cañada	R-T11	24,6
ES020MSPF000000634	Río Águeda desde cabecera hasta el embalse de Irueña, y río del Payo. rivera de Lajeosa y regato del Rubioso	R-T11	32,4
ES020MSPF000000635	Arroyo de Caballeruelo desde cabecera hasta confluencia con la garganta de la Pedrona, y gargantas de la Pedrona y de la Avellaneda	R-T11	16,5
ES020MSPF000000636	Arroyo de Caballeruelo desde confluencia con la garganta de la Pedrona hasta confluencia con río Tormes	R-T11	6,8
ES020MSPF000000637	Garganta de la Garbanza desde cabecera hasta confluencia con el río Tormes y, arroyos del Saucal y del Almiarajejo	R-T11	13,7
ES020MSPF000000638	Río Tormes desde cabecera hasta confluencia con garganta Barbellido, y gargantas de la Isla, del Cuervo y de Valdecasa	R-T27	17,3
ES020MSPF000000639	Garganta de Navamediana desde cabecera hasta confluencia con río Tormes	R-T27	5,4
ES020MSPF000000640	Garganta de Bohoyo desde cabecera hasta confluencia con río Tormes	R-T27	8,4
ES020MSPF000000641	Garganta de los Caballeros desde cabecera hasta confluencia con río Tormes, y gargantas de Galín Gómez, de la Nava, Berrocosa y del Molinillo	R-T27	31,1
ES020MSPF000000642	Río Tormes y afluentes desde su confluencia con el río Barbellido hasta su confluencia con la garganta de los Caballeros	R-T27	59,1
ES020MSPF000000643	Río Aravalle desde cabecera hasta su confluencia con el río Tormes, y garganta de la Solana y arroyo de la Garganta del Endrinal	R-T27	28,8
ES020MSPF000000700	Río Porto do Rei Búbal desde frontera con Portugal hasta confluencia con Villaza, y regato do Biduedo y ríos da Azoreira y dos Muiños	R-T25	29,5
ES020MSPF000000710	Arroyo del Cabrón desde cabecera hasta confluencia con río Manzanas	R-T03	11,3
ES020MSPF000000802	Tramo fronterizo del río da Azoreira	R-T25	7,3
ES020MSPF000000803	Tramo fronterizo del río Mente	R-T25	9,9
ES020MSPF000000807	Tramo fronterizo del río Manzanas	R-T03	29,9
ES020MSPF000000809	Tramo fronterizo del río Pequeño o río de Feces	R-T25	5,9
ES020MSPF000000810	Río Bernesga desde aguas abajo de La Robla hasta el núcleo de Carbajal de la Legua, y arroyo de Ollero	R-T25	22,5
ES020MSPF000000811	Río Bernesga desde límite del LIC "Riberas del río Esla y afluentes" hasta aguas abajo de La Robla, y arroyo del Valle Lomberas	R-T25	12,6
ES020MSPF000000812	Río Ubierna desde cabecera hasta confluencia con río Arlanzón	R-T12	36,4
ES020MSPF000000814	Río de Fornos, regueiro do Pinal y río Pequeño desde cabecera hasta comienzo tramo fronterizo	R-T25	13,7
ES020MSPF000000816	Río Mente desde cabecera hasta la frontera con Portugal, y río Parada	R-T25	30,8
ES020MSPF000000820	Arroyo de la Tejera desde cabecera hasta confluencia con río Moros, y arroyo de la Soledad	R-T11	8,3

Anexo IV. Plan Hidrológico de la parte española de la DH del DUERO (2015-2021)

CÓDIGO UE	NOMBRE DE LA MASA DE AGUA	CÓDIGO TIPOLOGÍA	LONGITUD (KM)
ES020MSPF000000823	Río Curueño de límite LIC "Montaña Central de León" hasta confluencia con arroyo de Villarias, y arroyos de las Tolibias y Villarias	R-T25	10,1
ES020MSPF000000824	Río Curueño desde confluencia con arroyo de Villarias hasta confluencia con río Porma, y valle Río Seco, arroyos de Valdeteja y Aviados	R-T25	41,5
ES020MSPF000000825	Río Duero desde Aranda de Duero hasta confluencia con río Riaza	R-T16	22,5
ES020MSPF000000828	Río Voltoya desde cercanías de Navas de la Asunción hasta confluencia con río Eresma	R-T04	13,8

Apéndice 2.2. Listado de masas de agua de la categoría lago natural

CÓDIGO UE	NOMBRE DE LA MASA DE AGUA	CÓDIGO TIPOLOGÍA	SUPERFICIE (km ²)
ES020MSPF000101101	Lago de Sanabria	L-T06	3,488
ES020MSPF000101102	Salina Grande (Lagunas de Villafáfila)	L-T21	1,990
ES020MSPF000101103	Laguna de Barillos (Lagunas de Villafáfila)	L-T21	1,122
ES020MSPF000101104	Laguna de Lacillos	L-T03	0,136
ES020MSPF000101106	Laguna Grande de Gredos	L-T03	0,085
ES020MSPF000101107	Laguna de Salinas (Villafáfila)	L-T21	0,663
ES020MSPF000101108	Laguna de Boada de Campos	L-T19	0,618
ES020MSPF000101113	Complejo lagunar de Villafáfila de mineralización media	L-T19	0,292
ES020MSPF000101114	Complejo lagunar de Villafáfila de mineralización alta	L-T21	0,146

Apéndice 2.3. Listado de masas de agua de la categoría río muy modificado

CÓDIGO UE	NOMBRE DE LA MASA DE AGUA	CATEGORÍA	CÓDIGO TIPOLOGÍA	LONGITUD/ SUPERFICIE
ES020MSPF000000017	Río Casares desde la presa del embalse de Casares hasta su confluencia con el arroyo Folledo, y arroyo Folledo	Río lótico	R-T25-HM	17,9 km
ES020MSPF000000026	Río Porma desde la presa del embalse del Porma hasta su confluencia con el arroyo de Oville, y arroyo Oville	Río lótico	R-T25-HM	6,6 km
ES020MSPF000000027	Río Porma desde confluencia arroyo de Oville hasta confluencia arroyo Val Juncosa, y arroyos del Arbejal, Solayomba y Val Juncosa	Río lótico	R-T25-HM	22,0 km
ES020MSPF000000029	Río Porma desde confluencia arroyo Val Juncosa hasta confluencia río Curueño	Río lótico	R-T25-HM	8,5 km
ES020MSPF000000038	Río Esla desde límite LIC "Riberas del río Esla y Afluentes" aguas arriba de Vega de Monasterio hasta confluencia con río Porma	Río lótico	R-T15-HM	42,6 km
ES020MSPF000000039	Río Bernesga desde confluencia con río Torío hasta confluencia con río Esla	Río lótico	R-T15-HM	12,7 km
ES020MSPF000000040	Río Esla desde confluencia con río Porma hasta confluencia con arroyo del Molinín en las proximidades de Valencia de Don Juan	Río lótico	R-T15-HM	31,5 km
ES020MSPF000000042	Río Luna desde la presa del embalse de Selga de Ordás hasta su confluencia con el río Omañas	Río lótico	R-T15-HM	15,7 km
ES020MSPF000000043	Río Órbigo desde confluencia con ríos Luna y Omañas hasta Carrizo de la Ribera	Río lótico	R-T15-HM	9,3 km
ES020MSPF000000044	Río Órbigo desde Carrizo de la Ribera hasta confluencia con arroyo de Babardiel	Río lótico	R-T15-HM	9,9 km
ES020MSPF000000045	Río Órbigo desde confluencia con arroyo de Babardiel hasta Hospital de Órbigo	Río lótico	R-T15-HM	7,9 km

Anexo IV. Plan Hidrológico de la parte española de la DH del DUERO (2015-2021)

CÓDIGO UE	NOMBRE DE LA MASA DE AGUA	CATEGORÍA	CÓDIGO TIPOLOGÍA	LONGITUD/ SUPERFICIE	
ES020MSPF000000046	Río Órbigo desde Hospital de Órbigo hasta Villoria de Órbigo	Río lótico	R-T15-HM	5,9	km
ES020MSPF000000047	Río Órbigo desde Villoria de Órbigo hasta confluencia con río Tuerto, y río Tuerto	Río lótico	R-T15-HM	19,0	km
ES020MSPF000000048	Río Órbigo desde confluencia con el río Tuerto hasta límite del LIC "Ribera del río Órbigo y afluentes"	Río lótico	R-T15-HM	27,6	km
ES020MSPF000000049	Río Órbigo desde el límite del LIC "Riberas del río Órbigo y afluentes" hasta confluencia con el río Esla	Río lótico	R-T15-HM	32,9	km
ES020MSPF000000050	Río Tera desde confluencia con arroyo Valle Grande hasta confluencia con río Esla	Río lótico	R-T15-HM	39,3	km
ES020MSPF000000055	Río Rivera desde la presa del embalse de Cervera - Ruesga hasta su confluencia con el río Pisuerga, y arroyo Valdesgares	Río lótico	R-T26-HM	9,5	km
ES020MSPF000000057	Río Pisuerga desde presa del embalse de La Requejada hasta embalse de Aguilar de Campoo y, río Resoba y arroyos de Monderio, Valsadornín y Vallespinoso	Río lótico	R-T26-HM	28,8	km
ES020MSPF000000063	Arroyo de Valdesmario desde nacimiento hasta confluencia con el río Omaña	Río lótico	R-T25-HM	17,8	km
ES020MSPF000000074	Río Luna desde la presa del embalse de Barrios de Luna hasta el embalse de Selga de Ordás, y río Irede y arroyo Portilla	Río lótico	R-T25-HM	23,3	km
ES020MSPF000000076	Río Grande desde aguas abajo de Besande hasta confluencia con río Carrión en Velilla del Río Carrión	Río lótico	R-T27-HM	10,6	km
ES020MSPF000000085	Río Pisuerga desde la presa del embalse de Aguilar de Campoo hasta su confluencia con el río Camesa, y arroyo de Corvio	Río lótico	R-T12-HM	10,2	km
ES020MSPF000000086	Río Pisuerga desde confluencia con río Camesa hasta límite del LIC "Las Tuerces", y río Ritobas	Río lótico	R-T12-HM	5,5	km
ES020MSPF000000087	Río Pisuerga desde límite LIC "Las Tuerces" hasta comienzo del Canal de Castilla-Ramal Norte-, y ríos Monegro y Villova	Río lótico	R-T11-HM	20,5	km
ES020MSPF000000088	Río Pisuerga desde conexión del Canal de Castilla-Ramal Norte- hasta confluencia con el río Burejo	Río lótico	R-T12-HM	11,4	km
ES020MSPF000000090	Río Pisuerga desde confluencia con río Burejo hasta confluencia con arroyo de Ríofresno, y arroyo de Soto Román	Río lótico	R-T12-HM	16,3	km
ES020MSPF000000099	Río Tuerto desde la presa del embalse de Villameca hasta su confluencia con el arroyo de Presilla	Río lótico	R-T25-HM	5,5	km
ES020MSPF000000102	Río Tuerto desde confluencia con arroyo de Presilla hasta confluencia con arroyo de la Moldera, y arroyo de Presilla, río de las Huelgas y reguera Viciella	Río lótico	R-T25-HM	42,4	km
ES020MSPF000000105	Río Tuerto desde confluencia con arroyo de la Moldera hasta confluencia con río de los Peces	Río lótico	R-T25-HM	19,5	km
ES020MSPF000000118	Río Valderaduey desde confluencia con arroyo Vallehondo hasta Becilla de Valderaduey, y arroyo Vallehondo y afluente (S/N)	Río lótico	R-T04-HM	79,0	km
ES020MSPF000000119	Río Valderaduey desde Becilla de Valderaduey hasta confluencia con río Bustillo o Ahogaborricos	Río lótico	R-T04-HM	32,6	km

Anexo IV. Plan Hidrológico de la parte española de la DH del DUERO (2015-2021)

CÓDIGO UE	NOMBRE DE LA MASA DE AGUA	CATEGORÍA	CÓDIGO TIPOLOGÍA	LONGITUD/ SUPERFICIE	
ES020MSPF000000120	Río Bustillo o arroyo Ahogaborricos desde cabecera hasta confluencia con río Valderaduey	Río lótico	R-T04-HM	33,4	km
ES020MSPF000000121	Río de la Vega desde cabecera hasta confluencia con río Valderaduey	Río lótico	R-T04-HM	10,5	km
ES020MSPF000000122	Río Valderaduey desde confluencia con río Bustillo hasta confluencia con río Sequillo	Río lótico	R-T04-HM	21,6	km
ES020MSPF000000123	Río Sequillo desde cabecera hasta Medina de Rioseco, aguas abajo de su confluencia con el arroyo de Samaritana	Río lótico	R-T04-HM	47,7	km
ES020MSPF000000124	Río Agujón desde confluencia con arroyo del Valle de Fuentes hasta confluencia con río Sequillo, y arroyos del Azadón, de Quintanamarco y del Valle de Fuentes	Río lótico	R-T04-HM	28,3	km
ES020MSPF000000125	Río Sequillo desde Medina de Rioseco hasta confluencia con arroyo del Río Puercas, y arroyo del Río Puercas y de Marrandiél	Río lótico	R-T04-HM	38,2	km
ES020MSPF000000126	Río Sequillo desde confluencia arroyo del Río Puercas hasta confluencia con río Valderaduey	Río lótico	R-T04-HM	25,5	km
ES020MSPF000000127	Río Valderaduey desde confluencia con río Sequillo hasta confluencia con río Duero	Río lótico	R-T04-HM	39,1	km
ES020MSPF000000128	Río Salado desde límite de laguna de las Salinas hasta confluencia con río Valderaduey, y arroyo de Las Ericas	Río lótico	R-T04-HM	30,3	km
ES020MSPF000000138	Río Ucieza desde cabecera hasta limite ZEPA "Camino de Santiago", y río Valdecuriada	Río lótico	R-T04-HM	49,7	km
ES020MSPF000000139	Río Ucieza tramo comprendido en la ZEPA "Camino de Santiago"	Río lótico	R-T04-HM	15,6	km
ES020MSPF000000140	Río Ucieza desde limite ZEPA "Camino de Santiago" hasta confluencia con río Carrión	Río lótico	R-T04-HM	18,6	km
ES020MSPF000000149	Río Carrión desde la presa del embalse de Velilla de Guardo hasta aguas arriba de Villalba de Guardo	Río lótico	R-T25-HM	11,5	km
ES020MSPF000000150	Río Carrión desde aguas arriba de Villalba de Guardo hasta aguas abajo de La Serna	Río lótico	R-T25-HM	44,9	km
ES020MSPF000000152	Río Carrión desde aguas abajo de La Serna hasta Carrión de los Condes	Río lótico	R-T15-HM	13,3	km
ES020MSPF000000153	Río Carrión desde Carrión de los Condes hasta límite del LIC "Riberas del río Carrión y afluentes"	Río lótico	R-T15-HM	52,6	km
ES020MSPF000000154	Río Carrión desde límite LIC "Riberas del río Carrión y afluentes" hasta confluencia con arroyo de Villalobón en Palencia	Río lótico	R-T15-HM	6,9	km
ES020MSPF000000155	Río Carrión desde confluencia con arroyo de Villalobón en Palencia hasta confluencia con río Pisuerga	Río lótico	R-T15-HM	19,9	km
ES020MSPF000000156	Río Pisuerga desde confluencia con arroyo de Ríofresno hasta confluencia con río Valdavia	Río lótico	R-T16-HM	16,8	km
ES020MSPF000000157	Río Pisuerga desde confluencia con río Valdavia hasta confluencia con río Arlanza	Río lótico	R-T16-HM	54,8	km
ES020MSPF000000160	Arroyo de Valdearcos desde cabecera hasta aguas abajo de Jabares de Oteros	Río lótico	R-T04-HM	27,8	km
ES020MSPF000000161	Tramo final del arroyo de Valdearcos hasta confluencia con río Esla, y arroyo de la Vega	Río lótico	R-T04-HM	8,5	km
ES020MSPF000000179	Río de la Cueva desde cabecera hasta confluencia con arroyo de Fuentearriba	Río lótico	R-T04-HM	33,1	km
ES020MSPF000000180	Arroyo Cueva de Cabañas desde cabecera hasta confluencia con arroyo de Fuentearriba	Río lótico	R-T04-HM	16,3	km
ES020MSPF000000182	Río de la Cueva desde confluencia con arroyo de Fuentearriba hasta confluencia con río Carrión, y arroyo de Fuentearriba	Río lótico	R-T04-HM	31,0	km

Anexo IV. Plan Hidrológico de la parte española de la DH del DUERO (2015-2021)

CÓDIGO UE	NOMBRE DE LA MASA DE AGUA	CATEGORÍA	CÓDIGO TIPOLOGÍA	LONGITUD/ SUPERFICIE	
ES020MSPF000000184	Río Arlanzón desde confluencia con río Salguero hasta del límite LIC "Riberas del río Arlanzón y afluentes"	Río lótico	R-T11-HM	9,2	km
ES020MSPF000000186	Río Arlanzón desde la presa del embalse de Úzquiza hasta confluencia con río Salguero	Río lótico	R-T11-HM	19,1	km
ES020MSPF000000198	Río Tera desde el límite del lago de Sanabria hasta confluencia con río Villarino, y río Trefacio, arroyo de la Forcadura y arroyo de Carambilla	Río lótico	R-T25-HM	31,2	km
ES020MSPF000000200	Río Tera desde confluencia con río Villarino hasta el embalse de Cernadilla	Río lótico	R-T25-HM	7,7	km
ES020MSPF000000214	Río Tera desde cabecera hasta lago de Sanabria, río Segundera desde presa del embalse de Playa, y río Cárdena	Río lótico	R-T27-HM	26,3	km
ES020MSPF000000215	Río Cogollos desde cabecera hasta confluencia con río Arlanzón	Río lótico	R-T04-HM	26,7	km
ES020MSPF000000235	Río de la Vega, río de la Bajura y arroyo del Regato hasta confluencia con río Tera	Río lótico	R-T04-HM	43,0	km
ES020MSPF000000238	Arroyo de la Almucera desde confluencia con arroyo del Real hasta confluencia con río Tera	Río lótico	R-T04-HM	26,1	km
ES020MSPF000000248	Río Valdeginete desde cabecera hasta confluencia con río Retortillo, y arroyo Saetín	Río lótico	R-T04-HM	57,3	km
ES020MSPF000000249	Río Retortillo desde cabecera hasta confluencia con río Valdeginete	Río lótico	R-T04-HM	18,6	km
ES020MSPF000000250	Río Valdeginete desde confluencia con río Retortillo hasta confluencia con río Carrión y arroyo del Salón	Río lótico	R-T04-HM	16,4	km
ES020MSPF000000257	Arroyo de Villalobón desde cabecera hasta confluencia con río Carrión en Palencia	Río lótico	R-T04-HM	5,2	km
ES020MSPF000000258	Río Tera desde la presa del embalse de Nuestra Señora del Agavanzal hasta aguas abajo de Calzada de Tera	Río lótico	R-T25-HM	7,7	km
ES020MSPF000000260	Río Pisuerga desde confluencia con río Arlanza hasta límite del LIC "Riberas del río Pisuerga y afluentes"	Río lótico	R-T17-HM	31,4	km
ES020MSPF000000261	Río Pisuerga desde límite del LIC "Riberas del río Pisuerga y afluentes" hasta confluencia con río Carrión	Río lótico	R-T17-HM	8,4	km
ES020MSPF000000262	Río Pisuerga desde confluencia con río Carrión hasta aguas abajo de la confluencia con arroyo del Prado	Río lótico	R-T17-HM	13,5	km
ES020MSPF000000263	Río Pisuerga desde aguas abajo de confluencia con arroyo del Prado hasta límite del LIC "Riberas del río Pisuerga y afluentes"	Río lótico	R-T17-HM	14,2	km
ES020MSPF000000264	Río Pisuerga desde límite del LIC "Riberas del río Pisuerga y afluentes" hasta ciudad de Valladolid	Río lótico	R-T17-HM	22,4	km
ES020MSPF000000277	Río Duero desde la presa del embalse de Campillo de Buitrago hasta su confluencia con el río Tera	Río lótico	R-T11-HM	9,4	km
ES020MSPF000000298	Río Esla desde aguas abajo de la confluencia con el río Tera hasta el embalse de Ricobayo	Río lótico	R-T17-HM	10,0	km
ES020MSPF000000307	Río Duero desde la presa del embalse de Cuerda del Pozo hasta el embalse de Campillo de Buitrago, y arroyo Rozarza	Río lótico	R-T11-HM	20,9	km
ES020MSPF000000308	Río Esgueva desde cabecera hasta la confluencia con río Henar, y río Henar y arroyo de Valdetejas	Río lótico	R-T04-HM	72,8	km

Anexo IV. Plan Hidrológico de la parte española de la DH del DUERO (2015-2021)

CÓDIGO UE	NOMBRE DE LA MASA DE AGUA	CATEGORÍA	CÓDIGO TIPOLOGÍA	LONGITUD/ SUPERFICIE	
ES020MSPF000000309	Río Esgueva desde la confluencia con río Henar hasta confluencia con arroyo del Pozo en Canillas de Esgueva	Río lóxico	R-T04-HM	20,9	km
ES020MSPF000000310	Río Esgueva desde confluencia con arroyo del Pozo en Canilla de Esgueva hasta confluencia con arroyo de San Quirce	Río lóxico	R-T04-HM	43,7	km
ES020MSPF000000311	Río Esgueva desde la confluencia con arroyo de San Quirce hasta la ciudad de Valladolid	Río lóxico	R-T04-HM	7,3	km
ES020MSPF000000323	Río Duero desde confluencia con río Tera en Garray hasta confluencia con río Golmayo en Soria	Río lóxico	R-T15-HM	8,7	km
ES020MSPF000000327	Río Rituerto desde la confluencia con el río Araviana hasta confluencia con el río Duero, y arroyos de la Vega, de las Huertas y del Curato	Río lóxico	R-T12-HM	61,2	km
ES020MSPF000000344	Río Duero desde confluencia con río Duratón en Peñafiel hasta la confluencia con arroyo de Valimón en Sardón de Duero	Río lóxico	R-T16-HM	35,9	km
ES020MSPF000000345	Río Duero desde confluencia arroyo de Valimón en Sardón de Duero hasta confluencia con arroyo de Jaramiel en Tudela de Duero	Río lóxico	R-T16-HM	18,3	km
ES020MSPF000000346	Río Duero desde confluencia con arroyo de Jaramiel en Tudela de Duero hasta Herrera de Duero	Río lóxico	R-T16-HM	10,3	km
ES020MSPF000000353	Río Duero desde la presa del embalse de Los Rábanos hasta el límite del LIC "Riberas del río Duero y afluentes"	Río lóxico	R-T15-HM	10,0	km
ES020MSPF000000354	Río Duero desde el límite del LIC "Riberas del río Duero y afluentes" hasta confluencia con río Mazos	Río lóxico	R-T15-HM	29,4	km
ES020MSPF000000355	Río Duero desde confluencia con río Mazos hasta aguas arriba de Almazán	Río lóxico	R-T15-HM	13,9	km
ES020MSPF000000358	Arroyo Hornija, arroyo de los Molinos y río Hornija desde cabecera hasta inicio LIC "Riberas del río Duero y afluentes" aguas arriba de San Román de Hornija	Río lóxico	R-T04-HM	55,8	km
ES020MSPF000000359	Río Hornija desde el límite del LIC "Riberas del río Duero y afluentes" hasta confluencia con río Bajoz	Río lóxico	R-T04-HM	8,6	km
ES020MSPF000000360	Río Bajoz desde cabecera hasta confluencia con Arroyo del Valle	Río lóxico	R-T04-HM	29,8	km
ES020MSPF000000361	Arroyo Valle del Monte hasta confluencia con río Bajoz, río Bajoz desde confluencia con Arroyo Valle del Monte hasta río Hornija y río Hornija desde confluencia con río Bajoz hasta confluencia con río Duero	Río lóxico	R-T04-HM	21,3	km
ES020MSPF000000365	Río Duero desde aguas arriba de San Esteban de Gormaz hasta el embalse de Virgen de las Viñas (LIC "Riberas del río Duero y afluentes")	Río lóxico	R-T16-HM	47,8	km
ES020MSPF000000366	Río Duero en embalse Virgen de las Viñas	Río lóxico	R-T16-HM	9,7	km
ES020MSPF000000368	Río Riaza desde confluencia con Arroyo de la Serrezuela hasta comienzo del LIC "Riberas del río Riaza"	Río lóxico	R-T04-HM	10,0	km
ES020MSPF000000369	Río Riaza en su tramo final hasta confluencia con río Duero (LIC "Riberas del río Riaza")	Río lóxico	R-T04-HM	15,5	km
ES020MSPF000000372	Río Riaza desde presa del embalse Linares de Arroyo hasta confluencia con arroyo de la Serrezuela, y arroyos Vega de la Torre y de la Serrezuela	Río lóxico	R-T12-HM	42,2	km
ES020MSPF000000375	Río Pisuerga desde Valladolid hasta confluencia con río Duero	Río lóxico	R-T17-HM	13,8	km

Anexo IV. Plan Hidrológico de la parte española de la DH del DUERO (2015-2021)

CÓDIGO UE	NOMBRE DE LA MASA DE AGUA	CATEGORÍA	CÓDIGO TIPOLOGÍA	LONGITUD/ SUPERFICIE	
ES020MSPF000000376	Río Duero desde confluencia con río Cega hasta confluencia con río Pisuerga	Río lótico	R-T17-HM	10,5	km
ES020MSPF000000377	Río Duero desde la confluencia con río Pisuerga hasta confluencia con arroyo del Perú	Río lótico	R-T17-HM	14,8	km
ES020MSPF000000378	Río Duero desde confluencia con arroyo del Perú hasta embalse de San José	Río lótico	R-T17-HM	28,7	km
ES020MSPF000000394	Río Duero desde embalse de San José hasta confluencia con río Hornija	Río lótico	R-T17-HM	13,4	km
ES020MSPF000000397	Río Duero desde confluencia con el arroyo de Algodre hasta confluencia con arroyo de Valderrey en Zamora	Río lótico	R-T17-HM	12,6	km
ES020MSPF000000398	Río Duero desde confluencia con arroyo de Valderrey en Zamora hasta el embalse de San Román	Río lótico	R-T17-HM	6,6	km
ES020MSPF000000407	Río Duratón desde proximidades del límite del LIC "Riberas del río Duratón" hasta confluencia con río Duero	Río lótico	R-T04-HM	10,0	km
ES020MSPF000000408	Río Duero desde presa del embalse de San Román hasta embalse de Villalcampo	Río lótico	R-T17-HM	27,2	km
ES020MSPF000000412	Río Tormes desde la presa del embalse de Almendra hasta el río Duero en el embalse (o albufeira) de Aldeadávila	Río lótico	R-T17-HM	17,6	km
ES020MSPF000000421	Río Adaja desde confluencia con río Eresma hasta Valdestillas	Río lótico	R-T15-HM	5,1	km
ES020MSPF000000444	Río Voltoya desde confluencia con río Cardeña hasta límite LIC y ZEPA "Valles del Voltoya y El Zorita"	Río lótico	R-T04-HM	31,6	km
ES020MSPF000000449	Río Adaja desde la presa del embalse de Las Cogotas - Mingorría hasta el límite del LIC y ZEPA "Encinares de los ríos Adaja y Voltoya"	Río lótico	R-T04-HM	11,9	km
ES020MSPF000000450	Río Adaja desde límite del Lic y Zepa "Encinares de los ríos Adaja y Voltoya" hasta Arévalo	Río lótico	R-T04-HM	34,4	km
ES020MSPF000000452	Río Adaja desde Arévalo hasta confluencia con río Arevalillo a las afueras de Arévalo, y ríos Rivilla, Merdero y Arevalillo y arroyo de la Berlana	Río lótico	R-T04-HM	66,5	km
ES020MSPF000000459	Río Mazores desde cabecera hasta confluencia con río Poveda	Río lótico	R-T04-HM	14,3	km
ES020MSPF000000460	Río Mazores desde confluencia con río Poveda hasta confluencia con río Guareña, y río Poveda	Río lótico	R-T04-HM	18,4	km
ES020MSPF000000461	Río Guareña desde cabecera en Espino de Orbada hasta confluencia con el río Mazores	Río lótico	R-T04-HM	15,6	km
ES020MSPF000000462	Río Guareña desde la confluencia con el río Mazores hasta límite de la ZEPA "Llanuras del Guareña", y arroyo del Caño del Molino y arroyo de la Manga	Río lótico	R-T04-HM	40,8	km
ES020MSPF000000463	Río Guareña desde límite de la ZEPA "Llanuras del Guareña" hasta confluencia con río Duero	Río lótico	R-T04-HM	20,4	km
ES020MSPF000000465	Río Duratón desde la presa del embalse de Burgomillodo hasta la cola del embalse de Las Vencías	Río lótico	R-T12-HM	11,6	km
ES020MSPF000000469	Río Zapardiel desde cabecera hasta inicio ZEPA "Tierra de Campiñas"	Río lótico	R-T04-HM	9,0	km
ES020MSPF000000470	Río Zapardiel desde límite ZEPA "Tierra de Campiñas" hasta confluencia con arroyo del Simplón, y arroyo de los Regueros	Río lótico	R-T04-HM	53,9	km

Anexo IV. Plan Hidrológico de la parte española de la DH del DUERO (2015-2021)

CÓDIGO UE	NOMBRE DE LA MASA DE AGUA	CATEGORÍA	CÓDIGO TIPOLOGÍA	LONGITUD/ SUPERFICIE	
ES020MSPF000000471	Arroyo del Simplón desde cabecera hasta confluencia con río Zapardiel	Río lótico	R-T04-HM	17,4	km
ES020MSPF000000472	Río Zapardiel desde confluencia con arroyo del Simplón hasta confluencia con el arroyo de la Agudilla, y arroyo de la Agudilla	Río lótico	R-T04-HM	19,5	km
ES020MSPF000000473	Río Zapardiel desde confluencia con arroyo de la Agudilla hasta límite ZEPA "La Nava-Rueda" en Torrecilla del Valle	Río lótico	R-T04-HM	15,4	km
ES020MSPF000000474	Río Zapardiel desde límite ZEPA "La Nava-Rueda" en Torrecilla del Valle hasta confluencia con río Duero	Río lótico	R-T04-HM	14,4	km
ES020MSPF000000502	Río Tormes desde aguas abajo de Salamanca hasta aguas arriba de Puerto de la Anunciación	Río lótico	R-T17-HM	5,8	km
ES020MSPF000000503	Río Tormes desde aguas abajo de Puerto de la Anunciación hasta límite del LIC "Riberas del río Tormes y afluentes"	Río lótico	R-T17-HM	6,5	km
ES020MSPF000000504	Río Tormes desde límite del LIC "Riberas del Río Tormes y afluentes" hasta aguas abajo de Baños de Ledesma	Río lótico	R-T17-HM	11,3	km
ES020MSPF000000505	Río Tormes desde aguas abajo de Baños de Ledesma hasta el embalse de Almendra	Río lótico	R-T17-HM	15,4	km
ES020MSPF000000506	Río Trabancos desde cabecera hasta Fresno el Viejo y río Regamón	Río lótico	R-T04-HM	45,6	km
ES020MSPF000000507	Río Trabancos desde Freno el Viejo hasta límite de la ZEPA "Tierra de Campiñas"	Río lótico	R-T04-HM	22,1	km
ES020MSPF000000508	Río Trabancos desde límite de la ZEPA "Tierra de Campiñas" hasta confluencia con el río Duero	Río lótico	R-T04-HM	13,6	km
ES020MSPF000000521	Río Águeda desde Sanjuanejo hasta confluencia con el arroyo del Bodón en Ciudad Rodrigo	Río lótico	R-T15-HM	7,8	km
ES020MSPF000000522	Río Águeda desde confluencia con arroyo del Bodón hasta confluencia con arroyo de Sexmiro	Río lótico	R-T15-HM	17,8	km
ES020MSPF000000524	Río Águeda desde confluencia arroyo de la Granja hasta confluencia con la ribera Dos Casas	Río lótico	R-T15-HM	17,9	km
ES020MSPF000000541	Río Eresma desde la presa del embalse de Pontón Alto hasta proximidades de Segovia	Río lótico	R-T11-HM	5,6	km
ES020MSPF000000542	Río Eresma desde proximidades de Segovia hasta salida de Segovia y río Ciguiñuela	Río lótico	R-T11-HM	7,2	km
ES020MSPF000000545	Río Tormes desde la presa del azud de Villagonzalo hasta cercanía de su confluencia con el arroyo del Valle, aguas abajo de Francos Viejo	Río lótico	R-T15-HM	7,6	km
ES020MSPF000000546	Río Tormes desde aguas abajo de Francos Viejos hasta Aldehuela de los Guzmanes	Río lótico	R-T15-HM	19,2	km
ES020MSPF000000552	Río Almar desde presa del embalse del Milagro hasta su confluencia con el río Zamplón en la Bóveda del Río Almar	Río lótico	R-T03-HM	25,9	km
ES020MSPF000000554	Río Almar desde confluencia con el río Zamplón hasta su confluencia con el río Tormes	Río lótico	R-T03-HM	32,1	km
ES020MSPF000000568	Río Tormes desde la presa del embalse de Santa Teresa hasta su confluencia con el regato de Carmelo	Río lótico	R-T15-HM	10,7	km
ES020MSPF000000569	Río Tormes desde confluencia con el regato	Río lótico	R-T15-HM	9,0	km

Anexo IV. Plan Hidrológico de la parte española de la DH del DUERO (2015-2021)

CÓDIGO UE	NOMBRE DE LA MASA DE AGUA	CATEGORÍA	CÓDIGO TIPOLOGÍA	LONGITUD/ SUPERFICIE	
ES020MSPF000000573	Río Moros desde confluencia con el arroyo de la Tejera hasta confluencia con el río Viñegra, y arroyo Maderos	Río lótico	R-T11-HM	19,6	km
ES020MSPF000000575	Río Voltoya desde el embalse de Serones o Voltoya hasta confluencia con el Arroyo de Berrocalejo	Río lótico	R-T11-HM	15,9	km
ES020MSPF000000577	Río Voltoya desde confluencia con arroyo de Berrocalejo hasta confluencia con el arroyo Cardeña, y arroyo Cardeña	Río lótico	R-T11-HM	12,5	km
ES020MSPF000000579	Río Moros desde el embalse de El Espinar hasta límite LIC y ZEPA "Valles del Voltoya y el Zorita"	Río lótico	R-T27-HM	13,0	km
ES020MSPF000000606	Río Águeda desde la presa del embalse de Águeda hasta proximidades de Sanjuanejo, y rivera de Fradamora	Río lótico	R-T11-HM	20,2	km
ES020MSPF000000626	Río Águeda desde la presa del embalse de Irueña hasta cola del embalse de Águeda	Río lótico	R-T11-HM	7,0	km
ES020MSPF000000653	Río Carrión desde la presa del embalse de Compuerto hasta la presa del embalse de Velilla de Guardo-Villalba	Río lótico	R-T25-HM	6,8	km
ES020MSPF000000656	Río Bernesga travesía de León, hasta confluencia con río Torío	Río lótico	R-T25-HM	5,8	km
ES020MSPF000000657	Ríos Arlanzón y afluentes desde aguas arriba de Burgos hasta aguas abajo de Burgos	Río lótico	R-T12-HM	17,9	km
ES020MSPF000000668	Ríos Pisuerga y Esgueva por Valladolid (capital)	Río lótico	R-T17-HM	13,5	km
ES020MSPF000000669	Ríos Duero, Arandilla y Bañuelos y arroyo de la Nava por Aranda de Duero	Río lótico	R-T16-HM	6,7	km
ES020MSPF000000680	Río Tormes a su paso por Salamanca (capital)	Río lótico	R-T15-HM	10,9	km
ES020MSPF000000813	Río Arlanzón desde aguas abajo de Burgos hasta confluencia con arroyo del Hortal	Río lótico	R-T12-HM	23,7	km
ES020MSPF000000817	Río Esla desde cercanías de Paradores de Castrogonzalo hasta aguas arriba de Bretocino	Río lótico	R-T15-HM	19,5	km
ES020MSPF000000818	Río Esla desde confluencia con arroyo del Molinín en Valencia de Don Juan hasta cercanías de Paradores de Castrogonzalo	Río lótico	R-T15-HM	47,6	km
ES020MSPF000000819	Río Moros desde límite del LIC "Valles del Voltoya y del Zorita" hasta confluencia con arroyo de la Tejera, y río Gudillos y arroyo de la Calera	Río lótico	R-T11-HM	14,6	km
ES020MSPF000000821	Río Esla desde confluencia con arroyo de las Fuentes hasta límite LIC "Riberas del río Esla y afluentes"	Río lótico	R-T15-HM	19,9	km
ES020MSPF000000822	Río Esla desde la presa del embalse de Riaño hasta confluencia con el arroyo de las Fuentes	Río lótico	R-T15-HM	21,6	km
ES020MSPF000000826	Río Duero desde confluencia con río Riaza hasta confluencia con río Duratón en Peñafiel	Río lótico	R-T16-HM	27,7	km
ES020MSPF000000827	Río Voltoya desde límite del Lic y Zepa" Valles del Voltoya y el Zorita" hasta cercanías de Nava de la Ansunción, y arroyo de los Cercos	Río lótico	R-T04-HM	24,7	km
ES020MSPF000000829	Río Porma desde confluencia con río Curueño hasta confluencia con río Esla	Río lótico	R-T15-HM	33,4	km
ES020MSPF000000830	Río Duratón desde aguas arriba de Vivar de Fuentidueña hasta la confluencia con el arroyo de la Vega o río Sacramenia, y el arroyo de la Hoz	Río lótico	R-T04-HM	7,4	km
ES020MSPF000000831	Río Duratón desde la presa del embalse de Las Vencías hasta aguas arriba de Vivar de de Carmeldo hasta el embalse de Villagonzalo	Río lótico	R-T04-HM	8,7	km

Anexo IV. Plan Hidrológico de la parte española de la DH del DUERO (2015-2021)

CÓDIGO UE	NOMBRE DE LA MASA DE AGUA	CATEGORÍA	CÓDIGO TIPOLOGÍA	LONGITUD/ SUPERFICIE
	Fuentidueña			
ES020MSPF000200686	Embalse del Águeda	Río léntico (lago)	E-T01	1,4 km ²
ES020MSPF000200652	Embalse de Aguilar de Campoo	Río léntico (lago)	E-T07	16,37 km ²
ES020MSPF000200678	Embalse de Aldeadávila	Río léntico (lago)	E-T12	4,06 km ²
ES020MSPF000200676	Embalse de Almendra	Río léntico (lago)	E-T05	84,61 km ²
ES020MSPF000200659	Embalse de Arlanzón	Río léntico (lago)	E-T01	1,18 km ²
ES020MSPF000200647	Embalse de Barrios de Luna	Río léntico (lago)	E-T07	9,84 km ²
ES020MSPF000200714	Embalse de Bemposta	Río léntico (lago)	E-T12	4,18 km ²
ES020MSPF000200677	Embalse de Burgomillodo	Río léntico (lago)	E-T07	1,08 km ²
ES020MSPF000200665	Embalse de Campillo de Buitrago	Río léntico (lago)	E-T01	0,51 km ²
ES020MSPF000200648	Embalse de Camporredondo	Río léntico (lago)	E-T07	4,05 km ²
ES020MSPF000200646	Embalse de Casares de Arbás	Río léntico (lago)	E-T07	0,97 km ²
ES020MSPF000200670	Embalse de Castro	Río léntico (lago)	E-T12	1,57 km ²
ES020MSPF000200661	Embalse de Cernadilla	Río léntico (lago)	E-T01	13,42 km ²
ES020MSPF000200651	Embalse de Cervera-Ruesga	Río léntico (lago)	E-T07	0,92 km ²
ES020MSPF000200650	Embalse de Compuerto	Río léntico (lago)	E-T07	3,81 km ²
ES020MSPF000200664	Embalse de Cuerda del Pozo	Río léntico (lago)	E-T01	22,10 km ²
ES020MSPF000200687	Embalse de Iruña	Río léntico (lago)	E-T01	6,10 km ²
ES020MSPF000200649	Embalse de La Requejada	Río léntico (lago)	E-T07	3,19 km ²
ES020MSPF000200675	Embalse de Las Vencías	Río léntico (lago)	E-T11	0,56 km ²
ES020MSPF000200673	Embalse de Linares del Arroyo	Río léntico (lago)	E-T07	4,41 km ²
ES020MSPF000200667	Embalse de Los Rábanos	Río léntico (lago)	E-T11	0,77 km ²
ES020MSPF000200712	Embalse de Miranda	Río léntico (lago)	E-T12	1,18 km ²
ES020MSPF000200663	Embalse de Nuestra Señora del Agavanzal	Río léntico (lago)	E-T03	3,77 km ²
ES020MSPF000200713	Embalse de Picote	Río léntico (lago)	E-T12	2,33 km ²
ES020MSPF000200509	Embalse de Pocinho	Río léntico (lago)	E-T12	7,06 km ²
ES020MSPF000200681	Embalse de Pontón Alto	Río léntico (lago)	E-T01	0,71 km ²
ES020MSPF000200645	Embalse de Porma	Río léntico (lago)	E-T07	11,78 km ²
ES020MSPF000200644	Embalse de Riaño	Río léntico (lago)	E-T07	20,68 km ²
ES020MSPF000200666	Embalse de Ricobayo	Río léntico (lago)	E-T11	59,18 km ²
ES020MSPF000200674	Embalse de San José	Río léntico (lago)	E-T12	1,29 km ²
ES020MSPF000200672	Embalse de San Román	Río léntico (lago)	E-T12	0,55 km ²
ES020MSPF000200685	Embalse de Santa Teresa	Río léntico (lago)	E-T05	26,24 km ²
ES020MSPF000200679	Embalse de Saucelle	Río léntico (lago)	E-T12	6,03 km ²
ES020MSPF000200654	Embalse de Selga de Ordás	Río léntico (lago)	E-T07	0,87 km ²
ES020MSPF000200684	Embalse de Serones	Río léntico (lago)	E-T01	1,97 km ²
ES020MSPF000200658	Embalse de Úzquiza	Río léntico (lago)	E-T01	3,10 km ²
ES020MSPF000200662	Embalse de Valparaíso	Río léntico (lago)	E-T01	12,56 km ²
ES020MSPF000200682	Embalse de Villagonzalo	Río léntico (lago)	E-T05	1,72 km ²
ES020MSPF000200671	Embalse de Villalcampo	Río léntico (lago)	E-T12	2,26 km ²
ES020MSPF000200655	Embalse de Villameca	Río léntico (lago)	E-T01	1,93 km ²
ES020MSPF000200683	Embalses de Castro de las Cogotas y Fuentes Claras	Río léntico (lago)	E-T01	3,85 km ²
ES020MSPF000200660	Embalses de Puente Porto y Playa	Río léntico (lago)	E-T13	1,20 km ²

Apéndice 2.4. Listado de masas de agua de la categoría lago muy modificado.

CÓDIGO UE	NOMBRE	CATEGORÍA	CÓDIGO TIPOLOGÍA	SUPERFICIE (km ²)
ES020MSPF000101105	Laguna de Sotillo	Lago muy modificado	E-T13	0,091
ES020MSPF000101109	Laguna de Cárdena	Lago muy modificado	E-T13	0,189
ES020MSPF000101110	Laguna de la Nava de Fuentes	Lago muy modificado	L-T24-HM	3,263
ES020MSPF000101111	Laguna del Barco	Lago muy modificado	E-T13	0,111
ES020MSPF000101112	Laguna del Duque	Lago muy modificado	E-T13	0,221

Anexo IV. Plan Hidrológico de la parte española de la DH del DUERO (2015-2021)

Apéndice 2.5. Listado de masas de agua de la categoría río artificial.

CÓDIGO UE	NOMBRE	CÓDIGO TIPOLOGÍA	LONGITUD (km)
ES020MSPF000300110	Canal de Castilla - Norte	R-T15-AR	74,9
ES020MSPF000300097	Canal de Castilla - Campos	R-T15-AR	79,9
ES020MSPF000300098	Canal de Castilla - Sur	R-T15-AR	56,95

Apéndice 2.6. Listado de masas de agua de la categoría lago artificial.

CÓDIGO UE	NOMBRE	CÓDIGO TIPOLOGIA	SUPERFICIE (km ²)
ES020MSPF000201012	Azud de Riobobos	E-T11	3,79
ES020MSPF000201013	Embalse de Becerril	E-T01	0,29
ES020MSPF000201015	Embalse de Peces	E-T01	0,02
ES020MSPF000201016	Embalse de Torrecaballeros	E-T01	0,05
ES020MSPF000201017	Embalses del río Burguillos	E-T01	0,09

Apéndice 2.7. Tipologías de masas de agua superficial de la categoría río.

CÓDIGO TIPOLOGÍA	NOMBRE DEL TIPO	Nº DE MASAS
R-T03	Ríos de las penillanuras silíceas de la meseta norte	79
R-T04	Ríos mineralizados de la meseta norte	99
R-T11	Ríos de montaña mediterránea silícea	92
R-T12	Ríos de montaña mediterránea calcárea	61
R-T15	Ejes mediterráneo continentales poco mineralizados	8
R-T16	Ejes mediterráneo continentales mineralizados	6
R-T17	Grandes ejes en ambiente mediterráneo	2
R-T25	Ríos de montaña húmeda silícea	86
R-T26	Ríos de montaña húmeda calcárea	9
R-T27	Ríos de alta montaña	37
R-T03-HM	Ríos de las penillanuras silíceas de la meseta norte (muy modificados)	2
R-T04-HM	Ríos mineralizados de la meseta norte (muy modificados)	58
R-T11-HM	Ríos de montaña mediterránea silícea (muy modificados)	13
R-T12-HM	Ríos de montaña mediterránea calcárea (muy modificados)	9
R-T15-HM	Ejes mediterráneo continentales poco mineralizados (muy modificados)	34
R-T16-HM	Ejes mediterráneo continentales mineralizados (muy modificados)	9
R-T17-HM	Grandes ejes en ambiente mediterráneo (muy modificados)	20
R-T25-HM	Ríos de montaña húmeda silícea (muy modificados)	16
R-T26-HM	Ríos de montaña húmeda calcárea (muy modificados)	2
R-T27-HM	Ríos de alta montaña (muy modificados)	3

Anexo IV. Plan Hidrológico de la parte española de la DH del DUERO (2015-2021)

Apéndice 2.8. Tipologías de masas de agua superficial de la categoría lago.

CÓDIGO TIPOLOGÍA	NOMBRE DEL TIPO	Nº DE MASAS
L-T03	Alta montaña septentrional, poco profundo, aguas ácidas	2
L-T06	Media montaña, profundo, aguas ácidas	1
L-T19	Interior en cuenca de sedimentación, mineralización media, temporal	2
L-T21	Interior en cuenca de sedimentación, mineralización alta o muy alta, temporal	4
L-T24-HM	Interior en cuenca de sedimentación, de origen fluvial, tipo llanura de inundación, mineralización media o baja (muy modificado)	1
E-T13	Dimíctico	4

Apéndice 2.9. Tipologías de masas de agua superficial de la categoría río muy modificado asimilable a embalse (naturaleza léntica).

CÓDIGO TIPOLOGÍA	NOMBRE DEL TIPO	Nº DE MASAS
E-T01	Monomíctico, silíceo de zonas húmedas, con temperatura media anual menor de 15 °C, pertenecientes a ríos de cabecera y tramos altos	12
E-T03	Monomíctico, silíceo de zonas húmedas, pertenecientes a ríos de la red principal	1
E-T05	Monomíctico, silíceo de zonas no húmedas, pertenecientes a ríos de la red principal	3
E-T07	Monomíctico, calcáreo de zonas húmedas, con temperatura media anual menor de 15 °C, pertenecientes a ríos de cabecera y tramos altos	12
E-T11	Monomíctico, calcáreo de zonas no húmedas, pertenecientes a ríos de la red principal	3
E-T12	Monomíctico, calcáreo de zonas no húmedas, pertenecientes a tramos bajos de ejes principales	10
E-T13	Dimíctico	1

Apéndice 2.10. Tipologías de masas de agua superficial de la categoría río artificial.

CÓDIGO TIPOLOGÍA	NOMBRE DEL TIPO	Nº DE MASAS
R-T15-AR	Ejes mediterráneo continentales poco mineralizados. Artificiales	3

Apéndice 2.11. Tipologías de masas de agua superficial de la categoría lago artificial

CÓDIGO TIPOLOGÍA	NOMBRE DEL TIPO	Nº DE MASAS
E-T01	Monomíctico, silíceo de zonas húmedas, con temperatura media anual menor de 15 °C, pertenecientes a ríos de cabecera y tramos altos	4
E-T11	Monomíctico, calcáreo de zonas no húmedas, pertenecientes a ríos de la red principal	1

Anexo IV. Plan Hidrológico de la parte española de la DH del DUERO (2015-2021)

Apéndice 2.12. Listado de masas de agua transfronterizas

CÓDIGO MASA (ES) (DU-)	CÓDIGO MASA (PT)	NOMBRE MASA	CATEGORÍA Y NATURALEZA MASA
224	PT03DOU0226I	Río Támeiga desde confluencia con río Vilaza hasta confluencia con río Pequeno o de Feces (en frontera de Portugal), y río Vilaza, regato de Aberta Nova y Regueirón.	Río natural
239	PT03DOU0180	Río Tuela y afluentes desde cabecera hasta la frontera de Portugal	Río natural
240	PT03DOU0189N	Río San Lourenzo desde cabecera hasta la frontera con Portugal, río Pentes y río Abredo y afluentes.	Río natural
254	PT03DOU0141	Regueiro das Veigas desde cabecera hasta frontera con Portugal	Río natural
255	PT03DOU0157	Río del Fontano desde cabecera hasta frontera con Portugal, y arroyos de las Palomas y Chana	Río natural
256	PT03DOU0141	Río de Cadávós desde cabecera hasta frontera con Portugal	Río natural
267	PT03DOU0148	Río de la Gamoneda desde cabecera hasta frontera con Portugal	Río natural
270	PT03DOU0149	Río Calabor desde cabecera hasta frontera con Portugal	Río natural
282	PT03DOU0143	Río Manzanas desde aguas arriba del pueblo de Riomanzanas hasta el comienzo del tramo fronterizo con Portugal, y río Guadramil y arroyo de Valdecarros	Río natural
352	PT03DOU0205	Arroyo de Prado Nuevo, arroyo del Manzanal, ribeira Prateira y arroyo de la Ribera desde cabecera hasta confluencia con el embalse (albufeira) de Miranda.	Río natural
525	PT03DOU04261I	Río Águeda desde confluencia con la Ribera Dos Casas hasta el embalse de Pociño.	Río natural
563	PT03DOU042612	Rivera de Dos Casas desde límite del LIC y ZEPA "Arribes del Duero" hasta confluencia con el río Águeda	Río natural
564		Río Turones desde límite LIC y ZEPA "Arribes del Duero" hasta confluencia con la ribera de Dos Casas	Río natural
581	PT03DOU0475I	Río Turones desde punto donde hace frontera con Portugal hasta límite LIC y ZEPA "Arribes del Duero" (tramo fronterizo).	Río natural
611	PT03DOU0491	Rivera de Azaba desde confluencia con ribera de los Pasiles hasta confluencia con ribera del Sestil, y afluentes	Río natural
634	PT03DOU0502	Río Águeda desde cabecera hasta el embalse de Iruña, y río del Payo, ribera de Lajeosa y regato del Rubioso	Río natural
700	PT03DOU0144I	Río Porto do Rei Búbal desde frontera con Portugal hasta confluencia con Villaza, y regato do Biduedo, río da Azoreira y río dos Muiños.	Río natural
802	PT03DOU0145I	Tramo fronterizo del río da Azoreira	Río natural
803	PT03DOU0189I	Tramo fronterizo del río Mente	Río natural
807	PT03DOU0208I	Tramo fronterizo del río Manzanas	Río natural
809	PT03DOU0159I	Tramo fronterizo del río Pequeno o río de Feces	Río natural
200509	PT03DOU0371	Embalse de Pociño	Río muy modificado (embalse)
200678	PT03DOU0328	Embalse de Aldeadávila	Río muy modificado (embalse)
200679	PT03DOU0415	Embalse de Saucelle	Río muy modificado (embalse)
200712	PT03DOU0245	Embalse de Miranda	Río muy modificado (embalse)
200713	PT03DOU0275	Embalse de Picote	Río muy modificado (embalse)
200714	PT03DOU0295	Embalse de Bemposta	Río muy modificado (embalse)

Anexo IV. Plan Hidrológico de la parte española de la DH del DUERO (2015-2021)

APÉNDICE 3. INDICADORES Y LÍMITES DE CAMBIO DE CLASE PARA LOS ELEMENTOS DE CALIDAD DE LAS MASAS DE AGUA SUPERFICIAL

Apéndice 3.1. Indicadores para la evaluación de los elementos de calidad de las masas de agua de la categoría río (salvo embalses), adicionales a los previstos en el RD 817/2015.

TIPO DE ELEMENTO DE CALIDAD	ELEMENTO DE CALIDAD	INDICADOR	ACRÓNIMO
Biológicos	Flora acuática: Organismos fitobentónicos	Índice Multimétrico de diatomeas	MDIA
	Fauna ictiológica	Proporción de individuos de especies autóctonas	
Hidromorfológicos	Régimen hidrológico	Caudal ecológico	
		Índices de alteración hidrológica	IAH, IAHRIS 10-90 para Masas Muy Modificadas
		Conexión con las aguas subterráneas	
	Continuidad del río	Longitud media libre de barreras artificiales	
		Tipología de las barreras	
		Otros índices de continuidad	IC, ICLAT
Físico-químicos	Condiciones generales: Condiciones térmicas	Temperatura media del agua	
	Condiciones generales: Condiciones de oxigenación	DBO ₅	
	Condiciones generales: Salinidad	Conductividad eléctrica a 20°C media	
		Opcional: dureza total, cloruros y sulfatos	
	Condiciones generales: Estado de acidificación	Opcional: alcalinidad	
	Condiciones generales: Nutrientes	Opcional: Nitrógeno total y Fósforo total	
Contaminantes específicos	Sustancias preferentes del Anexo V del Real Decreto 817/2015, de 11 de septiembre		

Apéndice 3.2. Indicadores para la evaluación de los elementos de calidad de las masas de agua de la categoría lago (salvo embalses), adicionales a los previstos en el RD 817/2015.

ELEMENTO DE CALIDAD	INDICADOR
Contaminantes específicos	Sustancias preferentes del Anexo V del Real Decreto 817/2015, de 11 de septiembre

Apéndice 3.3. Indicadores para la evaluación de los elementos de calidad en masas de agua muy modificadas y artificiales asimilables a lagos (embalses), adicionales a los previstos en el RD 817/2015.

ELEMENTO DE CALIDAD	INDICADOR
Contaminantes específicos	Sustancias preferentes del Anexo V del Real Decreto 817/2015, de 11 de septiembre

Apéndice 3.4. Límites de cambio de clase para los elementos de calidad hidromorfológicos: continuidad longitudinal y lateral del río y régimen hidrológico.

TIPO	NOMBRE DEL TIPO	LÍMITE MUY BUENO / BUENO			LÍMITE BUENO / MODERADO		
		IC	ICLAT	IAH (*)	IC	ICLAT	IAH (*)
R-T03	Ríos de las penillanuras silíceas de la meseta norte	0	10	>0,9-<1,1	6	60	<0,5- >1,5
R-T04	Ríos mineralizados de la meseta norte	0	10	>0,9-<1,1	6	60	<0,5- >1,5
R-T11	Ríos de montaña mediterránea silícea	0	10	>0,9-<1,1	6	60	<0,5- >1,5
R-T12	Ríos de montaña mediterránea calcárea	0	10	>0,9-<1,1	6	60	<0,5- >1,5

Anexo IV. Plan Hidrológico de la parte española de la DH del DUERO (2015-2021)

TIPO	NOMBRE DEL TIPO	LÍMITE MUY BUENO / BUENO			LÍMITE BUENO / MODERADO		
		IC	ICLAT	IAH (*)	IC	ICLAT	IAH (*)
R-T15	Ejes mediterráneo-continentales poco mineralizados	0	10	>0,9-<1,1	6	60	<0,5- >1,5
R-T16	Ejes mediterráneo-continentales mineralizados	0	10	>0,9-<1,1	6	60	<0,5- >1,5
R-T17	Grandes ejes en ambiente mediterráneo	0	10	>0,9-<1,1	6	60	<0,5- >1,5
R-T25	Ríos de montaña húmeda silíceo	0	10	>0,9-<1,1	6	60	<0,5- >1,5
R-T26	Ríos de montaña húmeda calcárea	0	10	>0,9-<1,1	6	60	<0,5- >1,5
R-T27	Ríos de alta montaña	0	10	>0,9-<1,1	6	60	<0,5- >1,5

(*) En las masas de agua muy modificadas (Tipo R-TXX-HM) se utiliza el IAHRIS 10-90 (Apéndice 3 del Anejo I)

APÉNDICE 4. MASAS DE AGUA SUBTERRÁNEA

Apéndice 4.1. Listado de masas de agua subterránea.

CÓDIGO MASA	NOMBRE DE LA MASA	HORIZONTE	SUPERFICIE (km ²)
ES020MSBT000400001	Guardo	Inferior o General	2.228,03
ES020MSBT000400002	La Pola de Gordón	Inferior o General	1.158,32
ES020MSBT000400003	Cervera de Pisuerga	Inferior o General	1.082,11
ES020MSBT000400004	Quintanilla - Peñahorada	Inferior o General	1.088,31
ES020MSBT000400005	Terciario y Cuaternario del Tuerto - Esla	Inferior o General	3.619,76
ES020MSBT000400006	Valdavia	Inferior o General	2.462,41
ES020MSBT000400007	Terciario y Cuaternario del Esla - Cea	Inferior o General	2.102,69
ES020MSBT000400008	Aluvial del Esla	Superior	784,51
ES020MSBT000400009	Tierra de Campos	Inferior o General	3.275,15
ES020MSBT000400010	Carrión	Inferior o General	1.390,95
ES020MSBT000400011	Aluvial del Órbigo	Superior	338,06
ES020MSBT000400012	La Maragatería	Inferior o General	2.573,04
ES020MSBT000400014	Villadiego	Inferior o General	736,39
ES020MSBT000400015	Raña del Órbigo	Superior	675,62
ES020MSBT000400016	Castrojeriz	Inferior o General	1.185,57
ES020MSBT000400017	Burgos	Inferior o General	1.750,93
ES020MSBT000400018	Arlanzón - Río Lobos	Inferior o General	1.100,18
ES020MSBT000400019	Raña de La Bañeza	Superior	177,66
ES020MSBT000400020	Aluviales del Pisuerga - Arlanzón	Superior	471,23
ES020MSBT000400021	Sierra de la Demanda	Inferior o General	459,00
ES020MSBT000400022	Sanabria	Inferior o General	1.446,22
ES020MSBT000400023	Vilardervós - Laza	Inferior o General	1.143,69
ES020MSBT000400024	Valle del Tera	Inferior o General	1.048,08
ES020MSBT000400025	Páramo de Astudillo	Inferior o General	481,61
ES020MSBT000400027	Sierra de Cameros	Inferior o General	2.252,06
ES020MSBT000400028	Verín	Superior	72,02
ES020MSBT000400029	Páramo del Esgueva	Superior	2.151,94
ES020MSBT000400030	Aranda de Duero	Inferior o General	2.319,41
ES020MSBT000400031	Villafáfila	Inferior o General	1.069,38
ES020MSBT000400032	Páramo de Torozos	Superior	1.550,21
ES020MSBT000400033	Alíste	Inferior o General	1.837,43
ES020MSBT000400034	Araviana	Inferior o General	434,68
ES020MSBT000400035	Cabrejas - Soria	Inferior o General	473,05
ES020MSBT000400036	Moncayo	Inferior o General	92,52
ES020MSBT000400037	Cuenca de Almazán	Inferior o General	2.391,96
ES020MSBT000400038	Tordesillas	Inferior o General	1.355,21
ES020MSBT000400039	Aluvial del Duero: Aranda - Tordesillas	Superior	513,15

Anexo IV. Plan Hidrológico de la parte española de la DH del DUERO (2015-2021)

CÓDIGO MASA	NOMBRE DE LA MASA	HORIZONTE	SUPERFICIE (km ²)
ES020MSBT000400040	Sayago	Inferior o General	2.576,05
ES020MSBT000400041	Aluvial del Duero: Tordesillas - Zamora	Superior	334,91
ES020MSBT000400042	Riaza	Inferior o General	1.124,91
ES020MSBT000400043	Páramo de Cuellar	Superior	959,18
ES020MSBT000400044	Páramo de Corcos	Superior	449,93
ES020MSBT000400045	Los Arenales	Inferior o General	2.393,44
ES020MSBT000400046	Sepúlveda	Inferior o General	463,27
ES020MSBT000400047	Medina del Campo	Inferior o General	3.699,64
ES020MSBT000400048	Tierra del Vino	Inferior o General	1.640,48
ES020MSBT000400049	Ayllón	Inferior o General	669,06
ES020MSBT000400050	Almazán Sur	Inferior o General	1.031,91
ES020MSBT000400051	Páramo de Escalote	Inferior o General	318,79
ES020MSBT000400052	Salamanca	Inferior o General	2.425,69
ES020MSBT000400053	Vitigudino	Inferior o General	2.993,60
ES020MSBT000400054	Guadarrama - Somosierra	Inferior o General	1.108,26
ES020MSBT000400055	Cantimpalos	Inferior o General	1.959,65
ES020MSBT000400056	Prádena	Inferior o General	185,94
ES020MSBT000400057	Segovia	Inferior o General	122,24
ES020MSBT000400058	Campo Charro	Inferior o General	1.574,84
ES020MSBT000400059	La Fuente de San Esteban	Inferior o General	1.293,60
ES020MSBT000400060	Gredos	Inferior o General	1.993,33
ES020MSBT000400061	Sierra de Ávila	Inferior o General	1.395,59
ES020MSBT000400063	Ciudad Rodrigo	Inferior o General	414,85
ES020MSBT000400064	Valle de Amblés	Inferior o General	237,17
ES020MSBT000400065	Las Batuecas	Inferior o General	1.042,78
ES020MSBT000400066	Valdecorneja	Inferior o General	97,71
ES020MSBT000400067	Terciario detrítico bajo los páramos	Inferior o General	5.568,73

Apéndice 4.2. Valores umbral para determinados contaminantes.

CÓDIGO MASA	NOMBRE DE LA MASA	PARÁMETRO	CRITERIO DE SELECCIÓN	VALOR UMBRAL (mg/L)
400038	Tordesillas	Amonio	RD 140/2003	0,5
400045	Los Arenales			
400047	Medina del Campo			
400052	Salamanca			
400055	Cantimpalos			
400045	Los Arenales	Arsénico	Percentil 97,7	0,140
400047	Medina del Campo			0,079
400052	Salamanca			0,047
400053	Vitigudino		Percentil 90	0,204
400058	Campo Charro			0,027
400063	Ciudad Rodrigo			0,630
400031	Villafáfila	Cloruros	Percentil 97,7	303
400038	Tordesillas			441
400031	Villafáfila	Sodio	Percentil 97,7	295
400038	Tordesillas			522
400045	Los Arenales			1.040
400067	Terciario bajo Páramos			404
400016	Castrojeriz			Sulfatos
400045	Los Arenales	1.108		
400067	Terciario bajo Páramos	1.548		

Anexo IV. Plan Hidrológico de la parte española de la DH del DUERO (2015-2021)

APÉNDICE 5. CAUDALES ECOLÓGICOS

Apéndice 5.1. Régimen caudales ecológicos mínimos de desembalse, en m³/s.

EMBALSE		OCT	NOV	DIC	ENE	FEB	MAR	ABR	MAY	JUN	JUL	AGO	SEP	APORTACIÓN EQUIVALENTE (hm ³ /año)
N.S. de Agavanzal	Mínimo	2,44	3,02	3,52	3,62	3,36	3,83	3,96	3,64	2,66	2,44	2,42	2,44	98,2
	Sequía	1,57	1,94	2,27	2,33	2,16	2,47	2,55	2,35	1,71	1,57	1,56	1,57	63,2
Villameca	Mínimo	0,11	0,11	0,13	0,12	0,14	0,13	0,15	0,13	0,11	0,11	0,11	0,11	3,8
	Sequía	0,07	0,07	0,08	0,08	0,09	0,09	0,09	0,08	0,07	0,07	0,07	0,07	2,4
Barrios de Luna	Mínimo	0,52	0,65	0,83	1,00	0,92	1,02	1,11	0,87	0,52	0,52	0,52	0,52	23,6
Casares	Mínimo	0,07	0,10	0,11	0,14	0,12	0,11	0,11	0,11	0,08	0,07	0,07	0,07	3,0
	Sequía	0,05	0,07	0,08	0,10	0,09	0,08	0,09	0,08	0,06	0,05	0,05	0,05	2,2
Porma	Mínimo	1,22	1,34	1,46	1,69	1,56	1,75	2,06	1,81	1,31	1,21	1,21	1,21	46,9
Riaño	Mínimo	2,08	2,75	3,15	3,76	3,34	3,71	4,34	3,54	2,17	1,82	1,76	1,82	90,0
	Sequía	1,20	1,59	1,82	2,17	1,93	2,14	2,51	2,04	1,25	1,05	1,02	1,05	51,9
Compuerto	Mínimo	0,59	0,79	0,78	0,90	0,80	1,03	1,11	0,99	0,67	0,59	0,59	0,59	24,8
	Sequía	0,47	0,64	0,62	0,72	0,64	0,82	0,89	0,79	0,54	0,47	0,47	0,47	19,8
Cervera	Mínimo	0,23	0,35	0,32	0,24	0,28	0,25	0,33	0,24	0,24	0,20	0,20	0,20	8,1
Requejada	Mínimo	0,33	0,45	0,51	0,44	0,53	0,55	0,54	0,41	0,38	0,30	0,30	0,30	13,2
Aguilar	Mínimo	2,33	2,32	2,29	2,18	2,18	2,18	2,18	2,18	2,44	2,39	2,62	2,57	73,3
Úzquiza	Mínimo	0,29	0,48	0,54	0,58	0,59	0,60	0,66	0,66	0,38	0,29	0,29	0,29	14,8
Castrovido	Mínimo	0,30	0,35	0,35	0,31	0,38	0,43	0,46	0,45	0,36	0,30	0,30	0,30	11,3
Cuerda del Pozo	Mínimo	0,53	0,61	0,72	0,70	0,72	0,78	0,86	0,86	0,58	0,53	0,53	0,53	20,9
Linares	Mínimo	0,23	0,23	0,28	0,34	0,35	0,34	0,36	0,35	0,25	0,23	0,23	0,23	9,0
	Sequía	0,14	0,14	0,17	0,21	0,22	0,21	0,22	0,21	0,15	0,14	0,14	0,14	5,5
Las Vencías	Mínimo	0,61	0,66	0,64	0,72	0,80	0,76	0,78	0,81	0,65	0,61	0,61	0,61	21,7
	Sequía	0,47	0,51	0,49	0,55	0,62	0,59	0,60	0,63	0,50	0,47	0,47	0,47	16,7
El Pontón	Mínimo	0,10	0,10	0,17	0,28	0,27	0,28	0,29	0,27	0,15	0,10	0,10	0,10	5,8
Las Cogotas	Mínimo	0,32	0,32	0,36	0,51	0,53	0,53	0,59	0,50	0,32	0,32	0,32	0,32	13,0
	Sequía	0,20	0,20	0,23	0,32	0,34	0,33	0,37	0,31	0,20	0,20	0,20	0,20	8,1
Santa Teresa	Mínimo	2,22	2,79	2,77	3,32	3,32	3,44	3,85	3,66	2,50	2,22	2,22	2,22	90,7
Almendra	Mínimo	1,84	2,21	2,13	2,37	2,33	2,22	2,60	2,50	2,04	1,84	1,84	1,84	67,7
	Sequía	1,35	1,62	1,56	1,73	1,70	1,62	1,90	1,83	1,49	1,35	1,35	1,35	49,5
Águeda	Mínimo	0,22	0,33	0,26	0,67	0,57	0,61	0,69	0,66	0,44	0,21	0,20	0,21	13,3
	Sequía	0,14	0,21	0,17	0,43	0,37	0,39	0,44	0,42	0,28	0,13	0,13	0,13	8,5
Irueña	Mínimo	0,22	0,33	0,26	0,67	0,57	0,61	0,69	0,66	0,44	0,21	0,20	0,21	13,3
	Sequía	0,14	0,21	0,17	0,43	0,37	0,39	0,44	0,42	0,28	0,13	0,13	0,13	8,5

Apéndice 5.2. Régimen caudales ecológicos mínimos en puntos de control relevante, en m³/s.

NOMBRE / CÓDIGO ESTACIÓN / RÍO / MASA		OCT	NOV	DIC	ENE	FEB	MAR	ABR	MAY	JUN	JUL	AGO	SEP
Mózar de Valverde E.A. 2099. Tera. 50	Mínimo	3,50	4,93	5,60	5,56	5,19	5,17	4,95	4,70	4,14	3,50	3,26	3,49
	Sequía	2,46	3,46	3,93	3,91	3,65	3,63	3,47	3,30	2,91	2,46	2,29	2,45
La Magdalena E.A. 2075. Luna. 74	Mínimo	1,50	1,80	2,20	2,10	2,00	2,20	2,50	2,00	1,50	1,50	1,50	1,50
Villameca E.A. 2077. Tuerto. 99	Mínimo	0,10	0,15	0,15	0,15	0,15	0,15	0,20	0,20	0,15	0,15	0,10	0,10

Anexo IV. Plan Hidrológico de la parte española de la DH del DUERO (2015-2021)

NOMBRE / CÓDIGO ESTACIÓN / RÍO / MASA		OCT	NOV	DIC	ENE	FEB	MAR	ABR	MAY	JUN	JUL	AGO	SEP
Santa Marina E.A. 2061. Órbigo. 45	Mínimo	3,20	3,50	4,11	4,47	4,32	5,18	5,06	4,41	3,20	3,20	3,20	3,20
Cebrones E.A. 2060. Órbigo. 48	Mínimo	3,70	4,03	5,11	5,47	5,32	6,18	6,06	5,41	3,70	3,70	3,70	3,70
	Sequía	2,27	2,47	3,13	3,35	3,26	3,79	3,71	3,31	2,27	2,27	2,27	2,27
Villomar E.A. 2111. Esla. 38	Mínimo	3,72	4,88	5,60	6,01	5,71	6,44	7,09	6,08	4,08	3,59	3,56	3,59
Secos de Porma EA 2112. Porma. 829	Mínimo	3,19	3,55	3,84	4,15	3,97	4,52	4,61	4,32	3,18	3,01	3,01	3,01
Tolibia E.A. 2063. Curueño. 823	Mínimo	0,70	0,90	1,00	1,00	0,95	1,00	1,00	0,90	0,70	0,55	0,50	0,50
Cistierna E.A. 2103. Esla. 822	Mínimo	3,50	4,00	5,50	5,50	5,00	5,50	5,50	5,00	3,50	3,50	3,50	3,50
Villalobar E.A. 2710. Esla. 40	Mínimo	8,51	9,81	10,78	12,00	11,40	12,46	13,01	12,05	8,21	8,00	8,00	8,00
Guardo E.A. 2134. Carrión. 149	Mínimo	2,50	2,60	2,80	2,60	2,60	3,00	3,20	3,00	2,60	2,50	2,50	2,50
Celadilla del Río E.A. 2023. Carrión. 150	Mínimo	2,50	2,60	2,80	2,60	2,60	3,00	3,20	3,00	2,60	2,50	2,50	2,50
Palencia E.A. 2042. Carrión. 153	Mínimo	3,00	3,50	5,00	4,50	4,00	4,50	5,00	4,50	3,50	3,00	3,00	3,00
Salinas de Pisuerga E.A. 2019. Pisuerga. 57	Mínimo	1,50	2,00	2,30	2,60	2,00	2,60	2,50	2,30	2,00	1,50	1,50	1,50
Alar del Rey E.A. 2024. Pisuerga. 88	Mínimo	2,00	2,50	3,00	3,50	3,20	3,00	3,20	3,00	2,50	2,00	2,00	2,00
Herrera de Pisuerga E.A. 2133. Pisuerga. 90	Mínimo	2,00	2,50	3,00	3,50	3,20	3,00	3,20	3,00	2,50	2,00	2,00	2,00
Valladolid E.A. 2097. Pisuerga. 668	Mínimo	9,00	12,00	14,00	14,00	13,50	13,50	14,00	13,00	11,50	9,00	9,00	9,00
Villasur de Herreros E.A. 2032. Arlanzón. 186	Mínimo	0,50	0,55	0,60	0,60	0,65	0,70	0,80	0,80	0,70	0,60	0,55	0,50
Garray E.A. 2002. Duero. 323	Mínimo	1,50	1,60	1,60	1,60	1,60	1,60	1,80	1,80	1,60	1,50	1,50	1,50
Aranda de Duero E.A. 2013. Duero. 669	Mínimo	5,00	5,68	5,67	5,13	5,83	5,74	6,69	7,09	6,03	5,00	5,00	5,00
Quintanilla de Onésimo E.A. 2132. Duero. 344	Mínimo	6,00	6,68	6,67	6,13	6,83	6,74	7,69	8,09	7,03	6,00	6,00	6,00
	Sequía	3,92	4,37	4,36	4,01	4,46	4,40	5,02	5,28	4,59	3,92	3,92	3,92
Linares del Arroyo E.A. 2010. Río Riaza. 372	Mínimo	0,21	0,21	0,26	0,32	0,33	0,32	0,34	0,32	0,24	0,21	0,21	0,21
	Sequía	0,18	0,18	0,22	0,27	0,28	0,27	0,29	0,27	0,20	0,18	0,18	0,18
Las Vencías E.A. 2161. Duratón. 831	Mínimo	0,55	0,59	0,58	0,65	0,72	0,69	0,70	0,74	0,59	0,55	0,55	0,55
	Sequía	0,43	0,46	0,45	0,51	0,56	0,54	0,55	0,58	0,46	0,43	0,43	0,43
Segovia EA 2050. Eresma. 544	Mínimo	0,30	0,30	0,36	0,50	0,50	0,50	0,50	0,50	0,35	0,30	0,30	0,30
AA Arévalo EA 2158. Adaja. 450	Mínimo	0,40	0,60	0,60	0,70	0,70	0,70	0,60	0,60	0,60	0,40	0,40	0,40
Abast Med-Olm Sin E.A. Adaja. 454	Mínimo	0,40	0,60	0,60	0,70	0,70	0,70	0,60	0,60	0,60	0,40	0,40	0,40
Valdestillas E.A. 2056. Adaja. 422	Mínimo	0,70	0,90	1,20	1,20	1,20	1,10	1,10	1,10	0,80	0,60	0,60	0,60
Toro E.A. 2062. Duero. 395	Mínimo	8,70	9,08	9,32	9,73	9,77	10,83	11,80	11,51	9,32	8,70	8,70	8,70
	Sequía	7,45	7,78	7,98	8,33	8,36	9,27	10,11	9,85	7,98	7,45	7,45	7,45
Salamanca E.A. 2087. Tormes. 680	Mínimo	3,84	4,59	4,77	5,25	5,21	5,01	5,94	5,59	4,36	3,84	3,84	3,84
Ciudad Rodrigo E.A. 2137. Águeda. 522	Mínimo	0,86	0,97	0,86	1,77	1,57	1,59	1,98	1,84	1,38	0,86	0,86	0,86
	Sequía	0,55	0,62	0,55	1,13	1,01	1,02	1,27	1,18	0,88	0,55	0,55	0,55

Anexo IV. Plan Hidrológico de la parte española de la DH del DUERO (2015-2021)

Apéndice 5.3. Régimen caudales ecológicos mínimos en el resto de masas de agua, en m³/s. En cursiva las no permanentes.

CÓDIGO MASA (DU-)		OCT	NOV	DIC	ENE	FEB	MAR	ABR	MAY	JUN	JUL	AGO	SEP	VOLUMEN (hm ³ /año)
1	Mínimo	0,38	0,47	0,58	0,59	0,51	0,59	0,57	0,47	0,30	0,18	0,15	0,18	13,1
2	Mínimo	1,89	2,31	2,71	2,38	2,28	3,05	3,07	2,66	1,71	0,99	0,81	1,02	65,4
3	Mínimo	0,32	0,35	0,38	0,38	0,38	0,50	0,56	0,48	0,34	0,23	0,22	0,24	11,5
4	Mínimo	1,59	1,83	2,16	2,09	1,98	2,50	2,70	2,30	1,62	1,21	1,14	1,14	58,5
5	Mínimo	1,15	1,43	1,75	1,72	1,58	1,83	1,78	1,46	0,95	0,59	0,49	0,57	40,2
6	Mínimo	0,39	0,55	0,69	0,67	0,61	0,70	0,68	0,59	0,44	0,32	0,28	0,25	16,2
7	Mínimo	0,54	0,71	0,90	0,85	0,75	0,87	0,89	0,77	0,48	0,29	0,24	0,28	19,9
8	Mínimo	0,41	0,53	0,69	0,64	0,56	0,65	0,67	0,60	0,38	0,23	0,18	0,22	15,1
9	Mínimo	0,39	0,40	0,42	0,36	0,39	0,61	0,70	0,62	0,45	0,32	0,29	0,27	13,7
10	Mínimo	0,38	0,43	0,44	0,42	0,38	0,64	0,62	0,52	0,36	0,23	0,20	0,23	12,8
11	Mínimo	0,68	0,80	0,81	0,77	0,74	0,95	0,87	0,80	0,51	0,32	0,27	0,30	20,6
12	Mínimo	0,60	0,81	1,15	1,13	1,05	1,23	1,21	1,00	0,67	0,45	0,36	0,35	26,3
13	Mínimo	0,76	0,91	0,99	0,94	0,87	1,29	1,22	1,04	0,73	0,49	0,43	0,48	26,7
14	Mínimo	0,31	0,40	0,52	0,49	0,43	0,48	0,46	0,39	0,29	0,21	0,19	0,20	11,5
15	Mínimo	1,32	1,64	1,93	1,87	1,69	2,19	2,08	1,78	1,27	0,89	0,78	0,86	48,1
16	Mínimo	1,51	1,89	2,29	2,24	2,00	2,46	2,35	2,02	1,44	1,02	0,90	0,98	55,5
17	Mínimo	0,75	0,98	1,24	1,17	1,03	1,13	1,10	0,99	0,74	0,53	0,45	0,50	27,9
18	Mínimo	2,46	3,12	3,87	3,77	3,34	3,89	3,73	3,27	2,40	1,71	1,49	1,63	91,2
20	Mínimo	1,15	1,45	1,63	1,99	1,74	1,90	2,01	1,87	1,28	1,15	1,15	1,15	48,5
21	Mínimo	0,92	1,02	1,08	1,02	0,97	1,39	1,21	1,05	0,77	0,59	0,57	0,60	29,4
22	Mínimo	0,07	0,10	0,13	0,13	0,12	0,13	0,13	0,10	0,08	0,06	0,05	0,05	3,0
23	Mínimo	1,31	2,08	3,50	3,00	2,81	3,19	3,31	2,93	1,99	1,42	1,22	1,20	73,5
24	Mínimo	0,22	0,28	0,31	0,30	0,28	0,30	0,27	0,25	0,17	0,11	0,10	0,10	7,1
25	Mínimo	0,06	0,08	0,07	0,07	0,08	0,08	0,08	0,08	0,06	0,06	0,06	0,06	2,2
26	Mínimo	1,56	1,68	1,86	2,00	1,87	2,11	2,44	2,23	1,58	1,49	1,49	1,49	57,3
27	Mínimo	1,96	2,26	2,38	2,49	2,48	2,79	3,05	2,79	2,01	1,93	1,93	1,93	73,6
28	Mínimo	0,16	0,20	0,19	0,19	0,21	0,22	0,24	0,22	0,17	0,16	0,16	0,16	6,0
29	Mínimo	2,42	2,69	2,99	2,87	2,72	2,92	3,07	2,75	2,18	1,85	1,76	1,86	79,1
31	Mínimo	0,91	1,04	1,18	1,10	1,01	1,28	1,34	1,24	0,88	0,58	0,49	0,49	30,3
32	Mínimo	1,27	1,47	1,63	1,57	1,47	1,87	1,62	1,42	1,08	0,85	0,82	0,85	41,9
33	Mínimo	1,46	1,65	1,86	1,81	1,70	1,84	1,69	1,58	1,31	1,13	1,08	1,11	47,9
34	Mínimo	1,46	1,65	1,86	1,81	1,70	1,84	1,69	1,58	1,31	1,13	1,08	1,11	47,9
35	Mínimo	0,07	0,09	0,11	0,10	0,09	0,12	0,12	0,11	0,07	0,05	0,04	0,04	2,7
36	Mínimo	0,16	0,20	0,28	0,28	0,24	0,23	0,23	0,20	0,14	0,09	0,08	0,09	5,8
39	Mínimo	2,73	3,49	3,60	4,25	3,85	4,17	4,34	4,18	2,76	2,73	2,73	2,73	109,2
42	Mínimo	1,11	1,31	1,67	1,85	1,84	2,06	2,10	1,84	1,11	1,11	1,11	1,11	47,9
43	Mínimo	2,14	2,53	3,21	3,60	3,41	4,04	3,92	3,39	2,14	2,14	2,14	2,14	91,5
44	Mínimo	2,18	2,58	3,26	3,65	3,46	4,10	3,99	3,45	2,18	2,18	2,18	2,18	93,0
46	Mínimo	2,27	2,67	3,35	3,74	3,55	4,21	4,11	3,54	2,27	2,27	2,27	2,27	96,0
47	Mínimo	3,48	3,79	4,81	5,16	5,02	5,86	5,74	5,12	3,48	3,48	3,48	3,48	139,1
49	Mínimo	4,33	4,82	6,03	6,37	6,17	7,18	7,03	6,42	4,33	4,33	4,33	4,33	172,7
51	Mínimo	0,15	0,21	0,16	0,17	0,21	0,24	0,26	0,22	0,17	0,15	0,15	0,15	5,9
52	Mínimo	0,63	0,69	0,77	0,68	0,63	0,79	0,87	0,86	0,62	0,39	0,32	0,34	20,0
53	Mínimo	0,03	0,05	0,05	0,05	0,06	0,07	0,07	0,05	0,05	0,03	0,03	0,03	1,5
54	Mínimo	0,14	0,18	0,24	0,22	0,20	0,24	0,22	0,19	0,14	0,10	0,08	0,08	5,3
55	Mínimo	0,29	0,34	0,30	0,27	0,27	0,27	0,28	0,27	0,28	0,27	0,27	0,29	8,9
56	Mínimo	0,10	0,08	0,07	0,07	0,07	0,07	0,07	0,07	0,13	0,16	0,18	0,17	3,3
58	Mínimo	0,95	1,61	1,98	2,02	1,87	1,91	1,88	1,67	1,33	1,03	0,90	0,92	47,5
59	Mínimo	0,17	0,23	0,28	0,30	0,28	0,28	0,26	0,24	0,19	0,15	0,13	0,13	6,9
60	Mínimo	0,96	1,21	1,49	1,52	1,42	1,44	1,42	1,26	1,01	0,78	0,68	0,70	36,5
61	Mínimo	0,22	0,27	0,36	0,42	0,40	0,37	0,38	0,35	0,29	0,23	0,19	0,17	9,6
63	Mínimo	0,05	0,06	0,08	0,09	0,09	0,10	0,11	0,09	0,05	0,05	0,05	0,05	2,3

Anexo IV. Plan Hidrológico de la parte española de la DH del DUERO (2015-2021)

CÓDIGO MASA (DU-)		OCT	NOV	DIC	ENE	FEB	MAR	ABR	MAY	JUN	JUL	AGO	SEP	VOLUMEN (hm ³ /año)
64	Mínimo	0,40	1,70	2,15	2,24	2,11	2,11	2,10	1,88	1,52	0,40	0,40	0,40	45,6
65	Mínimo	0,39	0,46	0,59	0,65	0,64	0,68	0,73	0,60	0,39	0,39	0,39	0,39	16,6
66	Mínimo	0,69	0,74	0,79	0,76	0,73	0,72	0,74	0,69	0,59	0,54	0,52	0,55	21,2
67	Mínimo	0,85	0,94	0,95	0,93	1,04	1,06	1,12	1,05	0,88	0,85	0,85	0,85	29,9
68	Mínimo	0,19	0,29	0,26	0,20	0,23	0,21	0,27	0,20	0,20	0,17	0,17	0,17	6,7
69	Mínimo	0,14	0,15	0,15	0,13	0,14	0,17	0,19	0,19	0,14	0,10	0,09	0,09	4,4
70	Mínimo	0,17	0,22	0,18	0,17	0,17	0,19	0,21	0,18	0,21	0,18	0,17	0,17	5,8
	Sequía	0,09	0,12	0,10	0,09	0,09	0,10	0,11	0,10	0,11	0,10	0,09	0,09	3,1
71	Mínimo	0,25	0,32	0,36	0,37	0,35	0,33	0,37	0,33	0,28	0,22	0,19	0,19	9,4
72	Mínimo	0,06	0,07	0,09	0,09	0,09	0,08	0,09	0,08	0,07	0,05	0,04	0,04	2,2
73	Mínimo	0,44	0,54	0,63	0,69	0,68	0,59	0,66	0,59	0,50	0,41	0,36	0,35	16,9
75	Mínimo	0,16	0,38	0,44	0,41	0,40	0,46	0,45	0,38	0,27	0,16	0,16	0,16	10,1
76	Mínimo	0,15	0,25	0,25	0,25	0,25	0,30	0,30	0,25	0,20	0,15	0,08	0,08	6,6
77	Mínimo	0,07	0,10	0,08	0,08	0,10	0,10	0,12	0,10	0,08	0,07	0,07	0,07	2,7
78	Mínimo	0,23	0,27	0,33	0,30	0,28	0,26	0,29	0,25	0,18	0,16	0,14	0,15	7,5
79	Mínimo	0,30	0,35	0,40	0,40	0,40	0,40	0,40	0,35	0,35	0,30	0,30	0,30	11,2
80	Mínimo	0,47	0,51	0,46	0,41	0,41	0,41	0,41	0,41	0,43	0,43	0,41	0,42	13,6
81	Mínimo	0,04	0,05	0,04	0,04	0,04	0,04	0,04	0,04	0,04	0,05	0,04	0,04	1,3
82	Mínimo	0,04	0,04	0,04	0,04	0,04	0,06	0,06	0,07	0,04	0,04	0,04	0,04	1,4
83	Mínimo	0,02	0,02	0,02	0,02	0,03	0,03	0,03	0,02	0,02	0,02	0,02	0,02	0,7
84	Mínimo	0,55	0,68	0,56	0,55	0,55	0,58	0,62	0,55	0,65	0,57	0,55	0,55	18,3
85	Mínimo	2,35	2,36	2,32	2,22	2,22	2,22	2,22	2,22	2,49	2,43	2,65	2,60	74,4
86	Mínimo	1,72	1,82	1,81	1,72	1,72	1,73	1,72	1,72	1,90	1,85	1,90	1,85	56,4
87	Mínimo	1,79	1,91	1,91	1,79	1,79	1,81	1,79	1,79	1,97	1,91	1,96	1,91	58,7
89	Mínimo	0,15	0,16	0,16	0,14	0,14	0,14	0,14	0,14	0,15	0,15	0,14	0,14	4,6
91	Mínimo	0,05	0,06	0,06	0,05	0,05	0,05	0,05	0,05	0,06	0,06	0,05	0,05	1,7
93	Mínimo	0,03	0,04	0,03	0,03	0,04	0,04	0,04	0,04	0,03	0,03	0,03	0,03	1,1
94	Mínimo	0,06	0,06	0,07	0,07	0,07	0,07	0,08	0,08	0,06	0,06	0,06	0,06	2,1
95	Mínimo	0,01	0,01	0,02	0,01	0,01	0,01	0,01	0,01	0,01	0,01	0,01	0,01	0,3
96	Mínimo	0,03	0,03	0,04	0,03	0,04	0,04	0,04	0,04	0,03	0,03	0,03	0,03	1,1
97	Mínimo	0,02	0,02	0,02	0,02	0,02	0,03	0,03	0,03	0,02	0,02	0,02	0,02	0,7
98	Mínimo	0,04	0,05	0,08	0,08	0,07	0,06	0,06	0,05	0,04	0,03	0,03	0,03	1,6
100	Mínimo	0,07	0,07	0,09	0,08	0,09	0,09	0,10	0,09	0,07	0,07	0,08	0,07	2,5
101	Mínimo	0,02	0,02	0,03	0,02	0,03	0,03	0,03	0,03	0,02	0,02	0,02	0,02	0,8
102	Mínimo	0,20	0,55	0,76	0,69	0,63	0,60	0,59	0,54	0,47	0,20	0,20	0,20	14,8
103	Mínimo	0,02	0,02	0,02	0,02	0,02	0,02	0,03	0,02	0,02	0,02	0,02	0,02	0,7
104	Mínimo	0,07	0,07	0,08	0,08	0,08	0,09	0,09	0,09	0,07	0,07	0,07	0,07	2,4
105	Mínimo	1,04	1,04	1,22	1,15	1,26	1,29	1,40	1,29	1,04	1,04	1,04	1,04	36,4
	Sequía	0,75	0,75	0,88	0,83	0,91	0,93	1,01	0,93	0,75	0,75	0,75	0,75	26,3
106	Mínimo	0,08	0,09	0,09	0,09	0,09	0,11	0,11	0,10	0,08	0,08	0,08	0,08	2,8
107	Mínimo	0,16	0,21	0,26	0,30	0,29	0,26	0,30	0,25	0,21	0,17	0,15	0,14	7,1
108	Mínimo	0,03	0,03	0,03	0,03	0,03	0,03	0,03	0,03	0,03	0,03	0,03	0,03	0,9
109	Mínimo	0,02	0,02	0,02	0,02	0,02	0,03	0,03	0,02	0,02	0,02	0,02	0,02	0,7
110	Mínimo	0,03	0,03	0,03	0,03	0,04	0,04	0,04	0,04	0,03	0,03	0,03	0,03	1,1
111	Mínimo	0,02	0,02	0,02	0,02	0,02	0,02	0,02	0,02	0,02	0,02	0,02	0,02	0,6
112	Mínimo	0,13	0,17	0,20	0,23	0,23	0,21	0,25	0,20	0,16	0,12	0,11	0,10	5,5
113	Mínimo	0,04	0,06	0,07	0,08	0,08	0,07	0,09	0,08	0,06	0,03	0,03	0,03	1,9
115	Mínimo	0,04	0,06	0,04	0,04	0,06	0,06	0,06	0,07	0,05	0,04	0,04	0,04	1,6
116	Mínimo	0,05	0,07	0,05	0,05	0,07	0,07	0,08	0,09	0,06	0,05	0,05	0,05	1,9
117	Mínimo	0,54	0,80	0,70	0,72	0,93	0,88	0,97	1,05	0,62	0,54	0,54	0,54	23,2
118	Mínimo	0,13	0,13	0,14	0,14	0,15	0,14	0,15	0,14	0,14	0,13	0,13	0,13	4,3
119	Mínimo	0,22	0,22	0,24	0,24	0,25	0,23	0,25	0,24	0,23	0,22	0,22	0,22	7,3
120	Mínimo	0,08	0,08	0,08	0,08	0,08	0,08	0,08	0,08	0,08	0,08	0,08	0,08	2,5
121	Mínimo	0,03	0,03	0,03	0,03	0,03	0,03	0,03	0,03	0,03	0,03	0,03	0,03	0,9
122	Mínimo	0,37	0,37	0,38	0,40	0,41	0,38	0,41	0,40	0,39	0,37	0,37	0,37	12,1
123	Mínimo	0,24	0,24	0,24	0,28	0,26	0,24	0,30	0,29	0,29	0,26	0,24	0,24	8,2

Anexo IV. Plan Hidrológico de la parte española de la DH del DUERO (2015-2021)

CÓDIGO MASA (DU-)		OCT	NOV	DIC	ENE	FEB	MAR	ABR	MAY	JUN	JUL	AGO	SEP	VOLUMEN (hm ³ /año)
124	Mínimo	0,09	0,09	0,09	0,11	0,10	0,09	0,11	0,11	0,11	0,10	0,09	0,09	3,1
125	Mínimo	0,62	0,62	0,62	0,69	0,66	0,64	0,69	0,69	0,67	0,62	0,62	0,62	20,4
126	Mínimo	0,63	0,63	0,63	0,69	0,67	0,65	0,70	0,68	0,66	0,63	0,63	0,63	20,6
127	Mínimo	1,53	1,58	1,62	1,61	1,59	1,58	1,70	1,53	1,62	1,53	1,53	1,53	49,8
128	Mínimo	0,16	0,18	0,18	0,17	0,18	0,17	0,18	0,16	0,17	0,16	0,16	0,16	5,3
130	Mínimo	0,17	0,20	0,24	0,25	0,22	0,21	0,23	0,20	0,17	0,15	0,14	0,14	6,1
132	Mínimo	0,03	0,03	0,03	0,03	0,04	0,03	0,03	0,03	0,03	0,03	0,03	0,03	1,0
133	Mínimo	0,07	0,09	0,12	0,14	0,14	0,12	0,14	0,11	0,09	0,07	0,06	0,06	3,2
134	Mínimo	0,14	0,18	0,21	0,26	0,25	0,23	0,26	0,21	0,18	0,15	0,14	0,13	6,1
137	Mínimo	0,06	0,06	0,06	0,06	0,06	0,06	0,06	0,06	0,06	0,06	0,06	0,06	1,9
138	Mínimo	0,21	0,28	0,36	0,42	0,35	0,31	0,33	0,27	0,25	0,22	0,20	0,19	8,9
139	Mínimo	0,25	0,26	0,27	0,27	0,27	0,26	0,27	0,27	0,25	0,25	0,25	0,25	8,2
140	Mínimo	0,37	0,38	0,39	0,40	0,41	0,38	0,40	0,40	0,37	0,37	0,37	0,37	12,1
141	Mínimo	0,23	0,29	0,36	0,26	0,26	0,26	0,28	0,24	0,19	0,15	0,13	0,16	7,4
142	Mínimo	0,21	0,22	0,20	0,19	0,19	0,19	0,19	0,19	0,21	0,20	0,19	0,21	6,3
143	Mínimo	0,65	0,70	0,62	0,56	0,56	0,56	0,56	0,56	0,59	0,58	0,56	0,58	18,6
144	Mínimo	0,90	0,97	0,84	0,76	0,76	0,76	0,76	0,76	0,82	0,81	0,76	0,80	25,5
145	Mínimo	0,32	0,39	0,49	0,37	0,37	0,36	0,38	0,33	0,26	0,21	0,19	0,22	10,2
146	Mínimo	0,49	0,61	0,78	0,61	0,61	0,56	0,60	0,52	0,41	0,33	0,30	0,36	16,2
147	Mínimo	0,13	0,16	0,20	0,15	0,15	0,14	0,16	0,13	0,09	0,08	0,07	0,09	4,1
148	Mínimo	0,15	0,72	0,99	0,75	0,74	0,66	0,72	0,60	0,44	0,15	0,15	0,15	16,3
152	Mínimo	2,50	2,60	2,80	2,60	2,60	3,00	3,20	3,00	2,60	2,50	2,50	2,50	85,2
154	Mínimo	3,53	4,18	4,36	4,42	4,22	5,23	5,31	5,14	3,58	3,53	3,53	3,53	133,0
155	Mínimo	3,63	4,29	4,47	4,55	4,36	5,36	5,44	5,28	3,67	3,63	3,63	3,63	136,6
156	Mínimo	3,39	3,63	3,56	3,39	3,39	3,39	3,39	3,39	3,73	3,78	3,83	3,60	111,7
157	Mínimo	5,40	6,39	5,60	5,40	5,40	5,40	5,46	5,40	5,96	5,90	5,96	5,51	178,2
158	Mínimo	0,81	1,14	0,98	1,01	1,26	1,20	1,32	1,42	0,90	0,81	0,81	0,81	32,7
159	Mínimo	2,27	2,90	2,63	2,73	3,21	3,34	3,64	3,79	2,51	2,27	2,27	2,27	88,9
160	Mínimo	0,08	0,08	0,08	0,08	0,08	0,08	0,09	0,08	0,08	0,08	0,08	0,08	2,6
161	Mínimo	0,12	0,12	0,13	0,13	0,14	0,12	0,14	0,13	0,13	0,12	0,12	0,12	4,0
162	Mínimo	0,03	0,04	0,05	0,05	0,05	0,04	0,05	0,05	0,03	0,02	0,02	0,01	1,2
163	Mínimo	0,04	0,05	0,07	0,07	0,06	0,06	0,07	0,06	0,05	0,02	0,02	0,02	1,5
164	Mínimo	0,03	0,03	0,03	0,03	0,03	0,03	0,03	0,03	0,03	0,03	0,03	0,03	0,9
165	Mínimo	0,38	0,45	0,41	0,37	0,37	0,37	0,37	0,37	0,40	0,39	0,37	0,37	12,1
166	Mínimo	0,23	0,34	0,47	0,41	0,38	0,39	0,40	0,39	0,30	0,20	0,15	0,15	10,0
167	Mínimo	0,24	0,33	0,37	0,36	0,36	0,40	0,38	0,36	0,28	0,15	0,11	0,14	9,1
168	Mínimo	0,20	1,01	1,27	1,22	1,16	1,19	1,15	1,12	0,87	0,20	0,20	0,20	25,7
169	Mínimo	0,54	0,74	0,97	0,92	0,85	0,84	0,82	0,79	0,62	0,40	0,30	0,33	21,3
171	Mínimo	0,01	0,01	0,02	0,02	0,02	0,02	0,02	0,02	0,01	0,01	0,01	0,01	0,5
172	Mínimo	0,20	1,07	1,42	1,34	1,25	1,21	1,18	1,12	0,89	0,20	0,20	0,20	27,0
173	Mínimo	0,23	0,25	0,30	0,32	0,32	0,35	0,39	0,36	0,23	0,23	0,23	0,23	9,0
174	Mínimo	0,04	0,05	0,07	0,08	0,07	0,06	0,08	0,06	0,05	0,04	0,03	0,03	1,7
175	Mínimo	0,03	0,04	0,05	0,06	0,05	0,05	0,06	0,04	0,04	0,03	0,03	0,03	1,3
176	Mínimo	0,15	0,19	0,23	0,28	0,25	0,24	0,27	0,21	0,20	0,17	0,15	0,14	6,5
177	Mínimo	0,02	0,02	0,02	0,02	0,02	0,02	0,02	0,02	0,02	0,02	0,02	0,02	0,6
178	Mínimo	0,02	0,02	0,02	0,02	0,02	0,02	0,02	0,02	0,02	0,02	0,02	0,02	0,6
179	Mínimo	0,10	0,14	0,19	0,22	0,18	0,16	0,16	0,13	0,11	0,09	0,09	0,08	4,3
181	Mínimo	0,14	0,15	0,15	0,15	0,15	0,15	0,15	0,15	0,14	0,14	0,14	0,14	4,6
182	Mínimo	0,30	0,38	0,52	0,60	0,50	0,45	0,46	0,39	0,36	0,31	0,29	0,27	12,7
183	Mínimo	0,09	0,15	0,11	0,09	0,16	0,15	0,18	0,18	0,10	0,09	0,09	0,09	3,9
184	Mínimo	0,24	0,40	0,38	0,40	0,46	0,45	0,49	0,51	0,30	0,24	0,24	0,24	11,4
187	Mínimo	0,03	0,03	0,03	0,03	0,04	0,03	0,04	0,04	0,03	0,03	0,03	0,03	1,0
188	Mínimo	0,04	0,04	0,04	0,04	0,04	0,04	0,05	0,04	0,04	0,04	0,04	0,04	1,3
189	Mínimo	0,04	0,04	0,05	0,05	0,05	0,05	0,05	0,05	0,04	0,04	0,04	0,04	1,4
190	Mínimo	0,05	0,05	0,05	0,05	0,05	0,05	0,06	0,05	0,05	0,05	0,05	0,05	1,6
191	Mínimo	0,09	0,09	0,08	0,08	0,08	0,08	0,08	0,08	0,09	0,09	0,08	0,08	2,6

Anexo IV. Plan Hidrológico de la parte española de la DH del DUERO (2015-2021)

CÓDIGO MASA (DU-)		OCT	NOV	DIC	ENE	FEB	MAR	ABR	MAY	JUN	JUL	AGO	SEP	VOLUMEN (hm ³ /año)
192	Mínimo	0,91	1,01	1,03	0,99	1,10	1,13	1,19	1,12	0,93	0,91	0,91	0,91	31,9
193	Mínimo	1,18	1,28	1,34	1,26	1,39	1,43	1,51	1,40	1,19	1,18	1,18	1,18	40,8
194	Mínimo	1,32	1,42	1,49	1,41	1,53	1,58	1,67	1,56	1,33	1,32	1,32	1,32	45,4
195	Mínimo	1,46	1,57	1,63	1,55	1,68	1,73	1,82	1,70	1,46	1,46	1,46	1,46	49,9
196	Mínimo	0,04	0,04	0,05	0,05	0,05	0,05	0,05	0,05	0,04	0,04	0,04	0,04	1,4
197	Mínimo	0,05	0,06	0,08	0,09	0,07	0,07	0,08	0,07	0,05	0,05	0,05	0,05	2,0
198	Mínimo	1,51	1,95	2,12	2,11	1,90	2,16	2,03	1,86	1,36	0,75	0,56	0,73	50,0
199	Mínimo	0,04	0,06	0,09	0,08	0,07	0,09	0,09	0,08	0,05	0,04	0,04	0,04	2,0
200	Mínimo	2,56	3,26	3,91	4,04	3,46	3,60	3,32	2,96	2,13	1,24	0,96	1,24	85,8
201	Mínimo	0,09	0,11	0,15	0,16	0,13	0,11	0,10	0,08	0,06	0,04	0,03	0,04	2,9
202	Mínimo	0,08	0,12	0,13	0,12	0,12	0,15	0,14	0,13	0,07	0,07	0,06	0,07	3,3
203	Mínimo	0,76	0,98	1,40	1,53	1,19	1,08	0,95	0,77	0,50	0,28	0,22	0,31	26,2
204	Mínimo	0,05	0,10	0,11	0,11	0,09	0,11	0,12	0,10	0,07	0,05	0,03	0,03	2,5
205	Mínimo	0,14	0,26	0,32	0,32	0,27	0,30	0,32	0,27	0,19	0,12	0,10	0,09	7,1
206	Mínimo	0,88	0,99	1,25	1,08	0,98	0,89	0,82	0,79	0,59	0,45	0,40	0,56	25,4
207	Mínimo	0,30	0,32	0,40	0,37	0,33	0,30	0,27	0,27	0,21	0,17	0,16	0,19	8,6
208	Mínimo	0,06	0,07	0,11	0,09	0,08	0,08	0,07	0,06	0,05	0,05	0,04	0,05	2,1
209	Mínimo	0,05	0,06	0,11	0,09	0,08	0,07	0,07	0,06	0,06	0,05	0,04	0,05	2,1
210	Mínimo	0,36	0,39	0,51	0,44	0,40	0,36	0,33	0,32	0,26	0,22	0,21	0,25	10,6
211	Mínimo	0,71	0,72	0,74	0,80	0,79	0,82	0,83	0,82	0,71	0,71	0,71	0,71	23,8
	Sequía	0,36	0,37	0,38	0,41	0,40	0,42	0,42	0,42	0,36	0,36	0,36	0,36	12,1
212	Mínimo	0,22	0,59	0,69	0,50	0,55	0,59	0,69	0,58	0,30	0,19	0,16	0,21	13,8
213	Mínimo	0,05	0,05	0,05	0,04	0,04	0,04	0,04	0,04	0,05	0,05	0,05	0,05	1,4
214	Mínimo	0,40	0,89	0,91	0,85	0,83	1,00	0,96	0,89	0,65	0,40	0,20	0,20	21,5
215	Mínimo	0,03	0,03	0,03	0,03	0,03	0,03	0,04	0,05	0,03	0,03	0,03	0,03	1,0
216	Mínimo	0,42	0,54	0,56	0,61	0,45	0,38	0,33	0,31	0,17	0,10	0,08	0,16	10,8
217	Mínimo	0,21	0,25	0,30	0,30	0,26	0,24	0,21	0,19	0,14	0,10	0,09	0,10	6,3
218	Mínimo	1,43	1,72	1,90	1,99	1,72	1,52	1,40	1,29	0,91	0,68	0,59	0,77	41,8
219	Mínimo	1,63	1,99	2,18	2,31	2,01	1,77	1,62	1,49	1,07	0,80	0,69	0,89	48,5
220	Mínimo	0,31	0,38	0,42	0,45	0,38	0,35	0,29	0,26	0,20	0,15	0,13	0,17	9,2
221	Mínimo	0,19	0,24	0,33	0,31	0,28	0,27	0,25	0,21	0,16	0,12	0,10	0,10	6,7
223	Mínimo	0,15	0,22	0,27	0,28	0,26	0,23	0,23	0,20	0,15	0,12	0,10	0,10	6,1
224	Mínimo	1,45	1,80	1,89	2,27	2,37	2,22	2,13	1,97	1,46	1,45	1,43	1,45	57,5
	Sequía	0,83	1,03	1,08	1,30	1,36	1,27	1,22	1,13	0,84	0,83	0,82	0,83	32,9
226	Mínimo	0,59	1,06	1,31	1,01	1,13	1,11	1,32	1,12	0,66	0,47	0,40	0,43	27,8
227	Mínimo	0,64	1,18	1,46	1,17	1,30	1,22	1,48	1,27	0,79	0,58	0,50	0,52	31,8
228	Mínimo	0,30	0,40	0,51	0,46	0,42	0,44	0,46	0,40	0,33	0,26	0,21	0,20	11,5
229	Mínimo	0,10	0,14	0,19	0,19	0,18	0,17	0,18	0,16	0,14	0,11	0,09	0,08	4,5
231	Mínimo	0,22	0,30	0,39	0,42	0,43	0,38	0,40	0,37	0,33	0,26	0,21	0,19	10,2
232	Mínimo	0,51	0,56	0,56	0,54	0,64	0,70	0,75	0,74	0,61	0,51	0,51	0,51	18,8
233	Mínimo	0,04	0,06	0,05	0,04	0,06	0,07	0,08	0,08	0,05	0,04	0,04	0,04	1,7
234	Mínimo	0,10	0,14	0,11	0,11	0,16	0,19	0,19	0,20	0,12	0,10	0,10	0,10	4,3
235	Mínimo	0,13	0,13	0,13	0,14	0,14	0,14	0,15	0,15	0,13	0,13	0,13	0,13	4,3
236	Mínimo	0,06	0,06	0,06	0,07	0,07	0,07	0,09	0,10	0,07	0,06	0,06	0,06	2,2
237	Mínimo	0,05	0,05	0,05	0,05	0,05	0,05	0,05	0,05	0,05	0,05	0,05	0,05	1,6
238	Mínimo	0,10	0,10	0,11	0,11	0,11	0,11	0,12	0,12	0,11	0,11	0,10	0,10	3,4
239	Mínimo	0,95	1,08	1,13	0,99	0,92	0,88	0,85	0,80	0,51	0,34	0,32	0,56	24,5
240	Mínimo	0,96	1,22	1,46	1,41	1,23	1,11	1,11	0,96	0,66	0,50	0,42	0,53	30,4
241	Mínimo	0,09	0,10	0,10	0,11	0,11	0,13	0,13	0,14	0,12	0,09	0,09	0,09	3,4
242	Mínimo	0,19	0,23	0,25	0,23	0,22	0,24	0,26	0,23	0,18	0,13	0,11	0,11	6,3
243	Mínimo	1,44	1,72	1,58	1,64	1,97	2,06	2,26	2,33	1,63	1,44	1,44	1,44	55,0
245	Mínimo	0,17	0,22	0,28	0,27	0,24	0,21	0,20	0,17	0,13	0,10	0,08	0,09	5,7
246	Mínimo	0,18	0,25	0,29	0,30	0,26	0,23	0,22	0,19	0,14	0,10	0,09	0,10	6,2
247	Mínimo	0,47	0,62	0,75	0,74	0,65	0,58	0,55	0,48	0,35	0,26	0,22	0,26	15,6
248	Mínimo	0,25	0,25	0,26	0,28	0,28	0,26	0,26	0,28	0,26	0,25	0,25	0,25	8,2
249	Mínimo	0,10	0,10	0,11	0,11	0,11	0,11	0,11	0,11	0,10	0,10	0,10	0,10	3,3

Anexo IV. Plan Hidrológico de la parte española de la DH del DUERO (2015-2021)

CÓDIGO MASA (DU-)		OCT	NOV	DIC	ENE	FEB	MAR	ABR	MAY	JUN	JUL	AGO	SEP	VOLUMEN (hm ³ /año)
250	Mínimo	0,45	0,45	0,46	0,49	0,50	0,47	0,47	0,49	0,46	0,45	0,45	0,45	14,7
252	Mínimo	0,02	0,02	0,02	0,02	0,03	0,02	0,03	0,02	0,02	0,02	0,02	0,02	0,7
253	Mínimo	0,04	0,04	0,05	0,05	0,05	0,05	0,05	0,05	0,04	0,04	0,05	0,04	1,4
254	Mínimo	0,12	0,15	0,20	0,19	0,17	0,15	0,15	0,13	0,09	0,07	0,06	0,07	4,1
256	Mínimo	0,17	0,20	0,24	0,22	0,20	0,18	0,17	0,16	0,11	0,08	0,07	0,09	5,0
258	Mínimo	2,49	3,08	3,59	3,68	3,41	3,89	4,03	3,71	2,71	2,49	2,48	2,49	100,0
259	Mínimo	0,08	0,08	0,10	0,07	0,07	0,07	0,08	0,08	0,06	0,05	0,04	0,04	2,2
260	Mínimo	9,20	9,27	9,47	10,34	11,14	11,89	12,07	12,25	9,70	9,20	9,20	9,20	323,1
261	Mínimo	9,21	9,28	9,48	10,35	11,15	11,90	12,08	12,26	9,71	9,21	9,21	9,21	323,4
262	Mínimo	13,69	13,93	14,48	15,52	16,21	18,23	18,07	18,27	14,36	13,69	13,69	13,69	483,3
263	Mínimo	13,75	14,01	14,53	15,59	16,28	18,30	18,15	18,34	14,43	13,75	13,75	13,75	485,4
264	Mínimo	13,91	14,14	14,68	15,75	16,42	18,45	18,34	18,51	14,58	13,91	13,91	13,91	490,4
265	Mínimo	0,02	0,02	0,02	0,02	0,02	0,02	0,02	0,02	0,02	0,02	0,02	0,02	0,6
266	Mínimo	0,01	0,01	0,01	0,01	0,01	0,01	0,01	0,01	0,01	0,01	0,01	0,01	0,3
268	Mínimo	0,04	0,04	0,04	0,04	0,05	0,05	0,06	0,06	0,05	0,04	0,04	0,04	1,4
269	Mínimo	0,09	0,12	0,12	0,12	0,13	0,15	0,17	0,16	0,10	0,09	0,09	0,09	3,8
272	Mínimo	0,07	0,17	0,18	0,14	0,17	0,16	0,19	0,19	0,18	0,08	0,07	0,07	4,4
273	Mínimo	0,11	0,10	0,12	0,10	0,12	0,12	0,12	0,12	0,12	0,09	0,07	0,06	3,3
274	Mínimo	0,09	0,30	0,27	0,17	0,25	0,22	0,28	0,24	0,23	0,09	0,09	0,09	6,1
275	Mínimo	0,23	0,66	0,65	0,48	0,64	0,55	0,69	0,68	0,62	0,26	0,23	0,23	15,5
276	Mínimo	0,27	0,66	0,65	0,51	0,66	0,56	0,71	0,71	0,64	0,30	0,27	0,27	16,3
277	Mínimo	0,81	0,91	0,96	0,97	1,00	1,08	1,21	1,22	0,97	0,81	0,81	0,81	30,4
278	Mínimo	0,07	0,10	0,12	0,10	0,09	0,10	0,10	0,09	0,07	0,06	0,05	0,05	2,6
279	Mínimo	0,11	0,14	0,18	0,17	0,16	0,16	0,17	0,15	0,12	0,10	0,08	0,07	4,2
280	Mínimo	0,05	0,05	0,05	0,05	0,05	0,06	0,06	0,06	0,05	0,05	0,05	0,05	1,7
281	Mínimo	0,05	0,05	0,05	0,06	0,05	0,06	0,06	0,06	0,05	0,05	0,05	0,05	1,7
283	Mínimo	0,12	0,17	0,26	0,30	0,28	0,24	0,23	0,19	0,16	0,12	0,11	0,10	6,0
284	Mínimo	0,02	0,02	0,04	0,04	0,04	0,03	0,03	0,02	0,02	0,01	0,01	0,01	0,8
286	Mínimo	0,04	0,05	0,07	0,08	0,07	0,06	0,06	0,05	0,03	0,02	0,02	0,02	1,5
287	Mínimo	0,14	0,19	0,24	0,26	0,25	0,23	0,24	0,23	0,19	0,15	0,12	0,11	6,2
288	Mínimo	0,10	0,14	0,18	0,17	0,15	0,18	0,17	0,17	0,11	0,08	0,06	0,07	4,2
289	Mínimo	0,08	0,10	0,12	0,12	0,11	0,14	0,13	0,13	0,08	0,05	0,04	0,05	3,0
290	Mínimo	0,12	0,36	0,58	0,45	0,39	0,58	0,64	0,64	0,29	0,12	0,12	0,12	11,6
291	Mínimo	0,15	0,13	0,15	0,10	0,11	0,12	0,12	0,12	0,09	0,07	0,05	0,06	3,3
292	Mínimo	0,03	0,03	0,03	0,03	0,03	0,03	0,03	0,03	0,03	0,03	0,03	0,03	0,9
293	Mínimo	0,04	0,04	0,04	0,04	0,04	0,04	0,04	0,04	0,04	0,04	0,04	0,04	1,3
294	Mínimo	0,13	0,15	0,21	0,21	0,17	0,16	0,15	0,13	0,09	0,07	0,06	0,07	4,2
295	Mínimo	0,07	0,07	0,08	0,09	0,09	0,10	0,10	0,09	0,07	0,07	0,07	0,07	2,5
296	Mínimo	0,12	0,12	0,13	0,14	0,14	0,15	0,15	0,14	0,12	0,12	0,12	0,12	4,1
297	Mínimo	0,04	0,04	0,04	0,04	0,04	0,04	0,04	0,05	0,04	0,04	0,04	0,04	1,3
298	Mínimo	25,54	30,52	33,18	35,05	33,91	39,14	38,33	36,43	26,96	25,54	25,54	25,54	987,7
	Sequía	15,76	18,83	20,47	21,63	20,92	24,15	23,65	22,48	16,64	15,76	15,76	15,76	609,4
299	Mínimo	0,08	0,10	0,15	0,16	0,15	0,12	0,11	0,10	0,08	0,06	0,05	0,05	3,2
300	Mínimo	0,09	0,13	0,21	0,23	0,20	0,17	0,16	0,14	0,11	0,09	0,07	0,07	4,4
301	Mínimo	0,59	0,77	1,15	1,24	1,08	0,94	0,89	0,77	0,59	0,45	0,39	0,39	24,3
302	Mínimo	0,65	0,86	1,28	1,39	1,20	1,05	0,99	0,86	0,67	0,51	0,45	0,44	27,2
303	Mínimo	0,28	0,42	0,56	0,51	0,44	0,47	0,48	0,40	0,28	0,20	0,17	0,19	11,6
304	Mínimo	0,04	0,04	0,04	0,04	0,05	0,04	0,05	0,04	0,06	0,05	0,04	0,04	1,4
305	Mínimo	0,04	0,04	0,05	0,05	0,05	0,04	0,05	0,05	0,05	0,04	0,04	0,04	1,4
306	Mínimo	0,15	0,44	0,69	0,57	0,49	0,69	0,78	0,78	0,35	0,15	0,15	0,15	14,2
307	Mínimo	0,66	0,77	0,84	0,83	0,88	0,94	1,03	1,04	0,78	0,66	0,66	0,66	25,6
308	Mínimo	0,21	0,24	0,29	0,34	0,33	0,31	0,32	0,31	0,28	0,24	0,22	0,20	8,6
309	Mínimo	0,23	0,23	0,24	0,23	0,24	0,23	0,26	0,27	0,28	0,23	0,23	0,23	7,6
310	Mínimo	0,43	0,43	0,44	0,43	0,44	0,43	0,47	0,49	0,50	0,43	0,43	0,43	14,1
	Sequía	0,26	0,26	0,27	0,26	0,27	0,26	0,28	0,30	0,30	0,26	0,26	0,26	8,5
311	Mínimo	0,32	0,32	0,33	0,32	0,33	0,32	0,35	0,37	0,37	0,32	0,32	0,32	10,5

Anexo IV. Plan Hidrológico de la parte española de la DH del DUERO (2015-2021)

CÓDIGO MASA (DU-)		OCT	NOV	DIC	ENE	FEB	MAR	ABR	MAY	JUN	JUL	AGO	SEP	VOLUMEN (hm ³ /año)
312	Mínimo	0,17	0,22	0,29	0,31	0,32	0,29	0,30	0,28	0,24	0,19	0,16	0,14	7,6
313	Mínimo	0,26	0,34	0,45	0,49	0,50	0,45	0,47	0,44	0,38	0,31	0,25	0,22	12,0
314	Mínimo	0,17	0,29	0,44	0,49	0,42	0,40	0,41	0,35	0,27	0,20	0,18	0,17	10,0
315	Mínimo	0,03	0,03	0,03	0,03	0,03	0,03	0,03	0,03	0,04	0,04	0,03	0,03	1,0
316	Mínimo	0,11	0,11	0,11	0,11	0,12	0,11	0,13	0,12	0,16	0,13	0,11	0,11	3,8
317	Mínimo	0,07	0,07	0,07	0,07	0,07	0,07	0,08	0,08	0,08	0,07	0,08	0,07	2,3
318	Mínimo	0,09	0,10	0,11	0,11	0,11	0,11	0,12	0,11	0,10	0,09	0,09	0,09	3,2
319	Mínimo	0,17	0,23	0,30	0,32	0,31	0,29	0,31	0,28	0,25	0,19	0,16	0,14	7,7
320	Mínimo	0,04	0,06	0,09	0,11	0,10	0,09	0,09	0,08	0,06	0,05	0,04	0,04	2,2
321	Mínimo	0,04	0,04	0,04	0,04	0,05	0,04	0,05	0,04	0,05	0,04	0,04	0,04	1,3
322	Mínimo	0,04	0,04	0,04	0,04	0,04	0,04	0,04	0,04	0,04	0,04	0,04	0,04	1,3
324	Mínimo	0,04	0,04	0,04	0,04	0,04	0,04	0,05	0,05	0,05	0,04	0,04	0,04	1,3
325	Mínimo	0,07	0,08	0,09	0,08	0,06	0,05	0,08	0,06	0,05	0,05	0,04	0,04	2,0
326	Mínimo	0,25	0,29	0,32	0,29	0,26	0,25	0,31	0,27	0,24	0,20	0,17	0,17	7,9
327	Mínimo	0,19	0,21	0,26	0,20	0,19	0,21	0,23	0,27	0,23	0,19	0,19	0,19	6,7
328	Mínimo	0,10	0,10	0,10	0,11	0,11	0,12	0,13	0,14	0,13	0,11	0,10	0,10	3,5
329	Mínimo	0,62	0,83	1,09	1,16	1,16	1,07	1,13	1,05	0,92	0,73	0,59	0,51	28,5
330	Mínimo	0,43	0,43	0,75	0,81	0,95	0,81	0,92	0,93	0,77	0,45	0,43	0,43	21,3
331	Mínimo	0,06	0,06	0,06	0,06	0,07	0,07	0,07	0,08	0,07	0,06	0,06	0,06	2,1
332	Mínimo	0,14	0,15	0,25	0,28	0,29	0,26	0,28	0,27	0,25	0,15	0,14	0,14	6,8
333	Mínimo	0,28	0,29	0,55	0,59	0,66	0,60	0,64	0,60	0,54	0,29	0,28	0,28	14,7
334	Mínimo	0,03	0,03	0,03	0,03	0,03	0,03	0,04	0,04	0,04	0,03	0,03	0,03	1,0
335	Mínimo	0,72	0,72	1,23	1,32	1,59	1,36	1,48	1,53	1,30	0,75	0,72	0,72	35,3
336	Mínimo	0,11	0,13	0,18	0,20	0,17	0,15	0,14	0,12	0,09	0,07	0,06	0,07	3,9
337	Mínimo	0,15	0,18	0,26	0,28	0,23	0,21	0,20	0,17	0,14	0,10	0,09	0,10	5,5
338	Mínimo	0,04	0,04	0,04	0,04	0,04	0,04	0,05	0,05	0,05	0,04	0,04	0,04	1,3
339	Mínimo	0,04	0,04	0,05	0,04	0,04	0,05	0,06	0,06	0,04	0,04	0,04	0,04	1,4
340	Mínimo	0,02	0,02	0,03	0,03	0,03	0,03	0,03	0,03	0,03	0,02	0,02	0,02	0,8
341	Mínimo	0,03	0,03	0,03	0,04	0,04	0,04	0,04	0,04	0,04	0,03	0,03	0,03	1,1
342	Mínimo	0,04	0,04	0,04	0,04	0,04	0,05	0,05	0,05	0,05	0,04	0,04	0,04	1,4
345	Mínimo	5,38	6,02	5,94	5,50	6,12	6,02	6,87	7,21	6,29	5,38	5,38	5,38	187,9
346	Mínimo	5,45	6,09	6,00	5,58	6,20	6,09	6,94	7,28	6,37	5,45	5,45	5,45	190,2
347	Mínimo	5,47	6,11	6,01	5,60	6,21	6,10	6,95	7,29	6,39	5,47	5,47	5,47	190,7
348	Mínimo	0,23	0,23	0,23	0,24	0,25	0,26	0,29	0,30	0,28	0,24	0,23	0,23	7,9
349	Mínimo	0,05	0,05	0,05	0,05	0,05	0,06	0,06	0,06	0,06	0,05	0,05	0,05	1,7
350	Mínimo	0,30	0,30	0,30	0,30	0,32	0,33	0,37	0,38	0,36	0,31	0,30	0,30	10,2
351	Mínimo	0,03	0,03	0,03	0,03	0,03	0,03	0,04	0,04	0,04	0,03	0,03	0,03	1,0
352	Mínimo	0,01	0,01	0,01	0,01	0,01	0,01	0,01	0,01	0,01	0,01	0,01	0,01	0,3
353	Mínimo	1,30	1,48	1,41	1,41	1,57	1,65	1,86	1,96	1,61	1,30	1,30	1,30	47,7
354	Mínimo	1,53	1,77	1,73	1,68	1,86	1,91	2,22	2,27	1,87	1,54	1,53	1,53	56,3
355	Mínimo	1,58	1,84	1,81	1,75	1,91	1,98	2,29	2,36	1,94	1,59	1,58	1,58	58,4
356	Mínimo	1,77	2,09	2,09	1,94	2,12	2,25	2,55	2,67	2,20	1,77	1,77	1,77	65,7
357	Mínimo	0,01	0,01	0,01	0,01	0,01	0,01	0,01	0,01	0,01	0,01	0,01	0,01	0,3
358	Mínimo	0,27	0,29	0,28	0,27	0,29	0,27	0,28	0,26	0,26	0,26	0,26	0,26	8,5
359	Mínimo	0,28	0,30	0,29	0,28	0,30	0,28	0,29	0,27	0,27	0,27	0,27	0,27	8,9
360	Mínimo	0,10	0,11	0,11	0,11	0,11	0,11	0,11	0,10	0,10	0,10	0,10	0,10	3,3
361	Mínimo	0,40	0,42	0,41	0,41	0,43	0,40	0,42	0,38	0,38	0,38	0,38	0,38	12,6
362	Mínimo	0,02	0,02	0,03	0,03	0,03	0,03	0,03	0,03	0,03	0,02	0,02	0,02	0,8
363	Mínimo	2,13	2,60	2,61	2,32	2,44	2,64	3,01	3,12	2,61	2,14	2,13	2,13	78,6
364	Mínimo	3,03	3,48	3,57	3,26	3,57	3,62	4,15	4,29	3,74	3,03	3,03	3,03	109,9
365	Mínimo	3,37	3,85	3,91	3,56	3,94	3,91	4,56	4,69	4,11	3,37	3,37	3,37	120,9
366	Mínimo	3,38	3,86	3,92	3,57	3,95	3,92	4,57	4,70	4,12	3,38	3,38	3,38	121,2
367	Mínimo	0,03	0,03	0,03	0,03	0,03	0,03	0,04	0,04	0,04	0,03	0,03	0,03	1,0
368	Mínimo	0,18	0,18	0,20	0,23	0,23	0,22	0,25	0,25	0,20	0,18	0,18	0,18	6,5
369	Mínimo	0,27	0,27	0,30	0,34	0,34	0,33	0,37	0,36	0,29	0,27	0,27	0,27	9,7
370	Mínimo	0,03	0,03	0,03	0,03	0,03	0,03	0,03	0,03	0,03	0,03	0,03	0,03	0,9

Anexo IV. Plan Hidrológico de la parte española de la DH del DUERO (2015-2021)

CÓDIGO MASA (DU-)		OCT	NOV	DIC	ENE	FEB	MAR	ABR	MAY	JUN	JUL	AGO	SEP	VOLUMEN (hm ³ /año)
371	Mínimo	0,01	0,01	0,01	0,01	0,01	0,01	0,01	0,01	0,01	0,01	0,01	0,01	0,3
373	Mínimo	0,03	0,04	0,04	0,04	0,03	0,04	0,04	0,04	0,04	0,03	0,03	0,03	1,1
374	Mínimo	0,03	0,03	0,04	0,03	0,03	0,04	0,04	0,04	0,03	0,03	0,03	0,03	1,1
375	Mínimo	14,36	14,58	15,11	16,23	16,86	18,93	18,87	19,14	15,00	14,36	14,36	14,36	505,2
376	Mínimo	6,54	7,55	7,19	6,67	7,19	7,38	8,37	8,93	7,51	6,54	6,54	6,54	228,6
377	Mínimo	13,71	14,31	14,52	15,50	15,52	17,38	18,85	18,40	14,65	13,71	13,71	13,71	483,7
378	Mínimo	14,29	14,94	15,21	16,06	16,13	17,96	19,54	19,05	15,23	14,29	14,29	14,29	503,0
379	Mínimo	0,01	0,01	0,01	0,01	0,01	0,01	0,01	0,01	0,01	0,01	0,01	0,01	0,3
381	Mínimo	0,04	0,04	0,04	0,04	0,04	0,04	0,04	0,04	0,04	0,04	0,04	0,04	1,3
382	Mínimo	0,12	0,14	0,19	0,13	0,17	0,23	0,27	0,28	0,15	0,12	0,12	0,12	5,4
383	Mínimo	0,13	0,15	0,19	0,14	0,18	0,23	0,27	0,29	0,16	0,13	0,13	0,14	5,6
384	Mínimo	0,01	0,01	0,01	0,01	0,01	0,01	0,01	0,01	0,01	0,01	0,01	0,01	0,3
385	Mínimo	0,15	0,16	0,20	0,16	0,20	0,24	0,28	0,30	0,17	0,15	0,15	0,16	6,1
386	Mínimo	0,03	0,15	0,15	0,10	0,10	0,25	0,25	0,25	0,10	0,04	0,03	0,03	3,9
388	Mínimo	0,07	0,08	0,08	0,07	0,09	0,10	0,13	0,13	0,08	0,07	0,07	0,07	2,7
389	Mínimo	0,01	0,01	0,01	0,01	0,01	0,01	0,01	0,01	0,01	0,01	0,01	0,01	0,3
390	Mínimo	0,09	0,10	0,11	0,10	0,11	0,12	0,15	0,15	0,10	0,09	0,09	0,09	3,4
391	Mínimo	0,01	0,01	0,01	0,01	0,01	0,01	0,01	0,01	0,01	0,01	0,01	0,01	0,3
392	Mínimo	0,28	0,29	0,33	0,29	0,33	0,39	0,46	0,47	0,29	0,28	0,28	0,28	10,4
393	Mínimo	0,01	0,01	0,01	0,02	0,02	0,02	0,02	0,02	0,01	0,01	0,01	0,02	0,5
394	Mínimo	14,33	14,98	15,27	16,11	16,17	18,00	19,59	19,10	15,28	14,33	14,33	14,33	504,4
396	Mínimo	15,16	15,82	16,22	16,93	16,98	18,83	20,53	20,01	16,25	15,16	15,16	15,16	531,7
397	Mínimo	16,00	16,57	17,24	17,68	17,68	19,62	21,41	20,86	16,98	16,00	16,00	16,00	557,6
398	Mínimo	16,03	16,59	17,27	17,71	17,71	19,64	21,44	20,89	17,00	16,03	16,03	16,03	558,5
400	Mínimo	0,05	0,06	0,06	0,06	0,06	0,05	0,06	0,05	0,05	0,05	0,05	0,05	1,7
401	Mínimo	0,02	0,02	0,02	0,02	0,02	0,02	0,02	0,03	0,03	0,02	0,02	0,02	0,7
402	Mínimo	0,03	0,03	0,03	0,03	0,03	0,03	0,03	0,03	0,03	0,03	0,03	0,03	0,9
403	Mínimo	0,13	0,15	0,15	0,13	0,15	0,15	0,18	0,20	0,15	0,13	0,13	0,13	4,7
404	Mínimo	0,02	0,02	0,03	0,03	0,03	0,03	0,03	0,03	0,03	0,02	0,02	0,02	0,8
406	Mínimo	0,36	0,38	0,37	0,41	0,45	0,45	0,46	0,47	0,39	0,36	0,36	0,36	12,7
407	Mínimo	0,37	0,39	0,38	0,42	0,46	0,46	0,47	0,49	0,41	0,37	0,37	0,37	13,0
408	Mínimo	16,20	16,78	17,46	17,90	17,92	19,80	21,64	21,07	17,18	16,20	16,20	16,20	564,2
412	Mínimo	1,84	2,21	2,13	2,37	2,33	2,22	2,60	2,50	2,04	1,84	1,84	1,84	67,7
	Sequía	1,35	1,62	1,56	1,74	1,71	1,63	1,91	1,83	1,50	1,35	1,35	1,35	49,7
414	Mínimo	0,05	0,05	0,05	0,05	0,06	0,05	0,05	0,05	0,05	0,05	0,05	0,05	1,6
415	Mínimo	0,05	0,06	0,06	0,06	0,06	0,07	0,07	0,07	0,06	0,05	0,05	0,05	1,9
417	Mínimo	0,03	0,05	0,07	0,10	0,10	0,09	0,09	0,08	0,07	0,06	0,05	0,04	2,2
418	Mínimo	0,22	0,33	0,46	0,56	0,49	0,47	0,51	0,46	0,32	0,23	0,22	0,21	11,8
419	Mínimo	0,14	0,16	0,19	0,21	0,20	0,19	0,23	0,22	0,17	0,12	0,11	0,11	5,4
420	Mínimo	0,08	0,08	0,08	0,08	0,08	0,08	0,09	0,11	0,09	0,08	0,08	0,08	2,7
421	Mínimo	0,48	0,48	0,66	0,80	0,76	0,87	0,93	0,79	0,48	0,48	0,48	0,48	20,2
423	Mínimo	0,08	0,11	0,12	0,12	0,12	0,11	0,12	0,11	0,10	0,08	0,06	0,06	3,1
424	Mínimo	0,09	0,08	0,10	0,09	0,10	0,10	0,09	0,10	0,08	0,08	0,08	0,08	2,8
425	Mínimo	0,03	0,04	0,04	0,03	0,04	0,03	0,04	0,04	0,03	0,03	0,03	0,03	1,1
426	Mínimo	0,09	0,10	0,10	0,09	0,10	0,09	0,10	0,09	0,09	0,09	0,09	0,09	2,9
427	Mínimo	0,03	0,03	0,04	0,03	0,04	0,04	0,03	0,03	0,03	0,03	0,03	0,03	1,0
428	Mínimo	0,05	0,06	0,06	0,05	0,05	0,06	0,05	0,06	0,05	0,05	0,05	0,05	1,7
429	Mínimo	0,03	0,03	0,03	0,03	0,03	0,03	0,03	0,03	0,03	0,03	0,03	0,03	0,9
430	Mínimo	0,04	0,04	0,05	0,05	0,05	0,04	0,05	0,04	0,04	0,04	0,04	0,04	1,4
431	Mínimo	0,31	0,35	0,36	0,36	0,35	0,36	0,41	0,38	0,34	0,30	0,25	0,24	10,5
432	Mínimo	0,21	0,19	0,22	0,20	0,21	0,22	0,19	0,20	0,18	0,18	0,18	0,18	6,2
433	Mínimo	0,21	0,20	0,22	0,21	0,22	0,22	0,20	0,21	0,19	0,18	0,18	0,18	6,4
434	Mínimo	0,29	0,32	0,31	0,34	0,38	0,36	0,37	0,39	0,31	0,29	0,29	0,29	10,4
435	Mínimo	0,04	0,04	0,04	0,04	0,04	0,04	0,04	0,04	0,04	0,04	0,04	0,04	1,3
436	Mínimo	0,04	0,05	0,05	0,04	0,05	0,04	0,05	0,04	0,04	0,04	0,04	0,04	1,4
437	Mínimo	0,07	0,07	0,08	0,07	0,07	0,07	0,07	0,07	0,07	0,07	0,07	0,07	2,2

Anexo IV. Plan Hidrológico de la parte española de la DH del DUERO (2015-2021)

CÓDIGO MASA (DU-)		OCT	NOV	DIC	ENE	FEB	MAR	ABR	MAY	JUN	JUL	AGO	SEP	VOLUMEN (hm ³ /año)
438	Mínimo	0,13	0,13	0,17	0,26	0,25	0,29	0,29	0,28	0,15	0,13	0,13	0,13	6,1
439	Mínimo	0,07	0,07	0,10	0,12	0,11	0,15	0,16	0,15	0,07	0,07	0,07	0,07	3,2
440	Mínimo	0,08	0,08	0,10	0,13	0,12	0,16	0,17	0,16	0,08	0,08	0,08	0,08	3,5
441	Mínimo	0,21	0,22	0,30	0,38	0,36	0,46	0,46	0,44	0,23	0,21	0,21	0,21	9,7
442	Mínimo	0,21	0,22	0,30	0,38	0,36	0,46	0,46	0,44	0,23	0,21	0,21	0,21	9,7
444	Mínimo	0,05	0,05	0,06	0,08	0,08	0,08	0,09	0,08	0,05	0,05	0,05	0,05	2,0
446	Mínimo	0,29	0,30	0,39	0,48	0,46	0,58	0,61	0,54	0,30	0,29	0,29	0,29	12,7
448	Mínimo	0,30	0,30	0,40	0,49	0,47	0,59	0,62	0,54	0,30	0,30	0,30	0,30	12,9
449	Mínimo	0,35	0,35	0,38	0,55	0,57	0,57	0,64	0,53	0,35	0,35	0,35	0,35	14,0
452	Mínimo	0,56	0,56	0,59	0,86	0,88	0,89	0,96	0,81	0,56	0,56	0,56	0,56	21,9
456	Mínimo	0,07	0,11	0,16	0,18	0,16	0,15	0,17	0,15	0,10	0,06	0,06	0,06	3,8
457	Mínimo	0,09	0,13	0,19	0,21	0,18	0,17	0,20	0,18	0,12	0,07	0,07	0,07	4,4
458	Mínimo	0,05	0,05	0,05	0,06	0,06	0,05	0,06	0,06	0,06	0,05	0,05	0,05	1,7
459	Mínimo	0,06	0,06	0,06	0,06	0,06	0,06	0,06	0,05	0,05	0,05	0,05	0,05	1,8
460	Mínimo	0,16	0,16	0,16	0,17	0,17	0,16	0,16	0,15	0,15	0,15	0,15	0,15	5,0
461	Mínimo	0,10	0,10	0,10	0,10	0,10	0,10	0,10	0,09	0,09	0,09	0,09	0,09	3,0
462	Mínimo	0,46	0,45	0,47	0,46	0,49	0,45	0,46	0,44	0,44	0,44	0,44	0,44	14,3
463	Mínimo	0,49	0,48	0,51	0,50	0,53	0,49	0,50	0,47	0,47	0,47	0,47	0,47	15,4
	Sequía	0,34	0,34	0,36	0,35	0,37	0,34	0,35	0,33	0,33	0,33	0,33	0,33	10,8
464	Mínimo	0,06	0,07	0,07	0,06	0,07	0,06	0,06	0,06	0,06	0,06	0,06	0,06	2,0
465	Mínimo	0,27	0,30	0,29	0,31	0,36	0,33	0,35	0,36	0,28	0,27	0,27	0,27	9,6
466	Mínimo	0,02	0,02	0,03	0,03	0,03	0,03	0,03	0,03	0,03	0,02	0,02	0,02	0,8
467	Mínimo	0,32	0,38	0,47	0,47	0,41	0,43	0,50	0,49	0,36	0,27	0,25	0,30	12,2
468	Mínimo	0,25	0,28	0,27	0,29	0,34	0,31	0,32	0,34	0,26	0,25	0,25	0,25	9,0
469	Mínimo	0,04	0,04	0,05	0,04	0,04	0,04	0,04	0,04	0,04	0,04	0,04	0,04	1,3
470	Mínimo	0,17	0,17	0,18	0,17	0,18	0,17	0,17	0,16	0,16	0,16	0,16	0,16	5,3
471	Mínimo	0,07	0,07	0,08	0,07	0,08	0,07	0,07	0,07	0,07	0,07	0,07	0,07	2,3
472	Mínimo	0,28	0,28	0,29	0,28	0,31	0,28	0,29	0,27	0,27	0,27	0,27	0,27	8,8
473	Mínimo	0,33	0,34	0,35	0,33	0,36	0,34	0,35	0,32	0,32	0,32	0,32	0,32	10,5
474	Mínimo	0,35	0,35	0,36	0,35	0,38	0,35	0,36	0,34	0,34	0,34	0,34	0,34	11,0
	Sequía	0,28	0,28	0,29	0,28	0,30	0,28	0,29	0,27	0,27	0,27	0,27	0,27	8,8
475	Mínimo	0,04	0,04	0,04	0,04	0,04	0,04	0,04	0,04	0,04	0,04	0,04	0,04	1,3
476	Mínimo	0,04	0,05	0,05	0,06	0,05	0,06	0,06	0,06	0,04	0,04	0,04	0,04	1,6
477	Mínimo	0,05	0,05	0,08	0,10	0,08	0,07	0,06	0,06	0,05	0,05	0,05	0,05	2,0
478	Mínimo	0,02	0,03	0,04	0,05	0,04	0,03	0,03	0,03	0,02	0,02	0,02	0,02	0,9
479	Mínimo	0,15	0,19	0,26	0,29	0,23	0,20	0,18	0,18	0,15	0,14	0,14	0,14	5,9
480	Mínimo	0,23	0,23	0,23	0,27	0,27	0,26	0,29	0,29	0,29	0,23	0,24	0,23	8,0
481	Mínimo	0,03	0,04	0,03	0,04	0,04	0,03	0,04	0,05	0,04	0,03	0,03	0,03	1,1
483	Mínimo	0,02	0,02	0,02	0,02	0,02	0,02	0,02	0,02	0,02	0,02	0,02	0,02	0,6
484	Mínimo	0,01	0,03	0,03	0,03	0,02	0,03	0,03	0,03	0,02	0,01	0,01	0,01	0,7
485	Mínimo	0,04	0,06	0,08	0,09	0,07	0,08	0,08	0,07	0,05	0,03	0,03	0,03	1,9
486	Mínimo	0,06	0,10	0,13	0,16	0,13	0,14	0,14	0,13	0,09	0,06	0,06	0,06	3,3
487	Mínimo	0,02	0,02	0,02	0,03	0,03	0,03	0,03	0,03	0,03	0,02	0,02	0,02	0,8
488	Mínimo	0,02	0,02	0,02	0,02	0,02	0,02	0,03	0,04	0,03	0,02	0,02	0,02	0,7
489	Mínimo	0,05	0,05	0,05	0,05	0,06	0,05	0,06	0,08	0,06	0,05	0,05	0,05	1,7
490	Mínimo	0,08	0,08	0,09	0,08	0,11	0,10	0,11	0,12	0,09	0,08	0,08	0,08	2,9
491	Mínimo	0,11	0,12	0,14	0,17	0,21	0,20	0,19	0,18	0,16	0,14	0,12	0,11	4,9
492	Mínimo	0,06	0,06	0,07	0,09	0,11	0,10	0,10	0,10	0,09	0,08	0,07	0,06	2,6
493	Mínimo	0,37	0,40	0,46	0,55	0,66	0,64	0,60	0,56	0,51	0,45	0,41	0,38	15,7
494	Mínimo	0,02	0,02	0,02	0,02	0,02	0,02	0,02	0,02	0,02	0,02	0,02	0,02	0,6
495	Mínimo	0,01	0,01	0,01	0,01	0,01	0,01	0,01	0,01	0,01	0,01	0,01	0,01	0,3
496	Mínimo	0,04	0,05	0,05	0,04	0,05	0,04	0,05	0,05	0,03	0,02	0,02	0,02	1,2
497	Mínimo	0,04	0,04	0,05	0,05	0,04	0,04	0,04	0,04	0,03	0,01	0,01	0,02	1,1
498	Mínimo	0,41	0,51	0,50	0,43	0,39	0,43	0,46	0,51	0,33	0,18	0,16	0,22	11,9
500	Mínimo	0,01	0,01	0,02	0,01	0,02	0,02	0,02	0,02	0,01	0,01	0,01	0,01	0,4
501	Mínimo	0,04	0,04	0,04	0,05	0,05	0,04	0,05	0,05	0,05	0,04	0,04	0,04	1,4

Anexo IV. Plan Hidrológico de la parte española de la DH del DUERO (2015-2021)

CÓDIGO MASA (DU-)		OCT	NOV	DIC	ENE	FEB	MAR	ABR	MAY	JUN	JUL	AGO	SEP	VOLUMEN (hm ³ /año)
502	Mínimo	3,85	4,60	4,78	5,26	5,22	5,02	5,95	5,60	4,37	3,85	3,85	3,85	147,7
503	Mínimo	3,84	4,01	4,53	4,91	5,29	4,95	6,09	5,74	4,56	3,84	3,84	3,84	145,6
504	Mínimo	3,87	4,02	4,55	4,93	5,31	4,97	6,12	5,77	4,59	3,87	3,87	3,87	146,4
505	Mínimo	4,31	5,12	5,28	5,73	5,71	5,46	6,41	6,13	4,81	4,31	4,31	4,31	162,6
506	Mínimo	0,16	0,17	0,18	0,17	0,18	0,17	0,18	0,16	0,16	0,16	0,16	0,16	5,3
507	Mínimo	0,24	0,24	0,25	0,24	0,26	0,24	0,25	0,23	0,23	0,23	0,23	0,23	7,5
508	Mínimo	0,28	0,29	0,30	0,29	0,31	0,29	0,30	0,28	0,28	0,28	0,28	0,28	9,1
510	Mínimo	0,03	0,03	0,04	0,04	0,04	0,04	0,04	0,04	0,04	0,03	0,03	0,03	1,1
511	Mínimo	0,01	0,01	0,01	0,01	0,01	0,01	0,01	0,01	0,01	0,01	0,01	0,01	0,3
512	Mínimo	0,01	0,01	0,01	0,01	0,01	0,01	0,01	0,01	0,01	0,01	0,01	0,01	0,3
513	Mínimo	0,70	0,70	0,70	0,91	0,83	0,80	0,96	0,94	0,90	0,70	0,70	0,70	25,1
	Sequía	0,45	0,45	0,45	0,59	0,53	0,51	0,62	0,60	0,58	0,45	0,45	0,45	16,1
514	Mínimo	0,03	0,03	0,03	0,03	0,03	0,03	0,03	0,03	0,03	0,03	0,03	0,03	0,9
515	Mínimo	0,03	0,03	0,03	0,03	0,03	0,03	0,03	0,03	0,03	0,03	0,03	0,03	0,9
516	Mínimo	0,01	0,07	0,08	0,03	0,05	0,07	0,16	0,10	0,04	0,02	0,01	0,01	1,7
517	Mínimo	0,03	0,05	0,05	0,03	0,05	0,07	0,09	0,09	0,05	0,03	0,03	0,03	1,6
518	Mínimo	0,16	0,19	0,23	0,26	0,32	0,27	0,25	0,23	0,19	0,17	0,15	0,14	6,7
519	Mínimo	0,14	0,16	0,20	0,23	0,27	0,23	0,20	0,19	0,17	0,15	0,14	0,13	5,8
520	Mínimo	0,40	0,47	0,58	0,66	0,77	0,67	0,60	0,56	0,48	0,43	0,39	0,37	16,7
521	Mínimo	0,37	0,52	0,40	0,99	0,87	0,91	1,03	1,00	0,67	0,35	0,35	0,35	20,5
523	Mínimo	0,54	0,57	0,54	1,04	0,91	0,93	1,20	1,08	0,82	0,54	0,54	0,54	24,3
	Sequía	0,35	0,37	0,35	0,67	0,58	0,59	0,77	0,69	0,53	0,35	0,35	0,35	15,6
524	Mínimo	0,59	0,59	0,59	1,07	0,93	0,94	1,26	1,11	0,87	0,59	0,59	0,59	25,5
525	Mínimo	0,63	0,63	0,63	1,10	0,97	0,95	1,32	1,15	0,91	0,63	0,63	0,63	26,7
526	Mínimo	0,03	0,03	0,03	0,04	0,04	0,03	0,04	0,04	0,04	0,03	0,03	0,03	1,1
527	Mínimo	0,06	0,08	0,11	0,13	0,11	0,08	0,08	0,08	0,06	0,06	0,06	0,06	2,5
528	Mínimo	0,09	0,11	0,16	0,18	0,15	0,12	0,11	0,11	0,09	0,08	0,08	0,08	3,6
529	Mínimo	0,11	0,13	0,16	0,18	0,17	0,15	0,14	0,14	0,12	0,10	0,09	0,09	4,2
530	Mínimo	0,04	0,04	0,05	0,05	0,05	0,05	0,04	0,04	0,04	0,04	0,03	0,03	1,3
531	Mínimo	0,01	0,01	0,01	0,01	0,01	0,01	0,01	0,01	0,01	0,01	0,01	0,01	0,3
532	Mínimo	0,02	0,02	0,02	0,03	0,03	0,03	0,03	0,03	0,03	0,02	0,03	0,02	0,8
533	Mínimo	0,02	0,02	0,02	0,02	0,02	0,02	0,03	0,03	0,03	0,02	0,02	0,02	0,7
534	Mínimo	0,01	0,01	0,01	0,01	0,01	0,01	0,01	0,01	0,01	0,01	0,01	0,01	0,3
535	Mínimo	0,44	0,51	0,67	0,72	0,63	0,56	0,50	0,52	0,41	0,36	0,34	0,34	15,8
536	Mínimo	0,02	0,02	0,02	0,03	0,02	0,02	0,03	0,03	0,03	0,02	0,02	0,02	0,7
537	Mínimo	0,01	0,01	0,01	0,01	0,01	0,01	0,01	0,01	0,01	0,01	0,01	0,01	0,3
538	Mínimo	0,19	0,19	0,19	0,26	0,23	0,23	0,28	0,26	0,23	0,19	0,19	0,19	6,9
539	Mínimo	0,02	0,02	0,02	0,02	0,02	0,02	0,02	0,03	0,02	0,02	0,02	0,02	0,7
541	Mínimo	0,07	0,07	0,11	0,18	0,17	0,18	0,19	0,17	0,10	0,07	0,07	0,07	3,8
544	Mínimo	0,12	0,15	0,18	0,30	0,28	0,30	0,31	0,29	0,17	0,12	0,12	0,12	6,5
545	Mínimo	3,61	4,34	4,50	5,01	5,00	4,82	5,71	5,39	4,10	3,61	3,61	3,61	140,1
546	Mínimo	3,73	4,46	4,61	5,14	5,11	4,93	5,84	5,51	4,25	3,73	3,73	3,73	143,9
547	Mínimo	0,02	0,02	0,04	0,04	0,05	0,07	0,07	0,06	0,04	0,02	0,02	0,02	1,2
549	Mínimo	0,03	0,05	0,11	0,09	0,09	0,18	0,23	0,17	0,05	0,03	0,03	0,03	2,9
550	Mínimo	0,03	0,03	0,04	0,05	0,04	0,07	0,08	0,08	0,03	0,03	0,03	0,03	1,4
551	Mínimo	0,06	0,06	0,07	0,07	0,07	0,07	0,08	0,08	0,07	0,06	0,06	0,06	2,1
552	Mínimo	0,10	0,10	0,11	0,11	0,12	0,11	0,13	0,12	0,11	0,10	0,10	0,10	3,4
553	Mínimo	0,05	0,05	0,06	0,06	0,06	0,06	0,07	0,06	0,06	0,05	0,05	0,05	1,8
554	Mínimo	0,45	0,45	0,51	0,53	0,54	0,49	0,58	0,58	0,54	0,45	0,45	0,45	15,8
555	Mínimo	0,04	0,04	0,05	0,05	0,06	0,05	0,06	0,06	0,05	0,04	0,04	0,04	1,5
556	Mínimo	0,12	0,12	0,13	0,14	0,14	0,13	0,16	0,15	0,14	0,12	0,12	0,12	4,2
557	Mínimo	0,05	0,05	0,05	0,06	0,06	0,06	0,06	0,06	0,05	0,05	0,05	0,05	1,7
558	Mínimo	0,15	0,15	0,16	0,17	0,18	0,16	0,18	0,18	0,17	0,15	0,15	0,15	5,1
559	Mínimo	0,03	0,03	0,03	0,03	0,04	0,03	0,04	0,04	0,04	0,03	0,03	0,03	1,0
560	Mínimo	0,02	0,03	0,04	0,04	0,04	0,03	0,03	0,02	0,02	0,01	0,01	0,01	0,8
561	Mínimo	0,06	0,08	0,11	0,12	0,10	0,08	0,07	0,07	0,06	0,05	0,05	0,05	2,4

Anexo IV. Plan Hidrológico de la parte española de la DH del DUERO (2015-2021)

CÓDIGO MASA (DU-)		OCT	NOV	DIC	ENE	FEB	MAR	ABR	MAY	JUN	JUL	AGO	SEP	VOLUMEN (hm ³ /año)
562	Mínimo	0,02	0,02	0,03	0,03	0,02	0,02	0,02	0,02	0,02	0,01	0,01	0,01	0,6
563	Mínimo	0,06	0,06	0,06	0,07	0,06	0,06	0,07	0,07	0,07	0,06	0,06	0,06	2,0
565	Mínimo	0,06	0,09	0,23	0,62	0,44	0,57	0,59	0,53	0,09	0,05	0,04	0,04	8,8
566	Mínimo	0,04	0,04	0,05	0,05	0,06	0,05	0,05	0,05	0,05	0,04	0,04	0,04	1,5
567	Mínimo	0,06	0,06	0,06	0,08	0,08	0,07	0,09	0,08	0,08	0,06	0,07	0,06	2,2
568	Mínimo	2,43	3,02	3,07	3,55	3,67	3,66	4,16	3,95	2,71	2,43	2,43	2,43	98,5
569	Mínimo	2,65	3,28	3,27	3,77	3,89	3,85	4,43	4,20	3,00	2,65	2,65	2,65	105,8
570	Mínimo	0,07	0,08	0,10	0,10	0,08	0,07	0,06	0,07	0,04	0,03	0,03	0,04	2,0
571	Mínimo	0,16	0,18	0,23	0,24	0,20	0,19	0,17	0,17	0,12	0,10	0,09	0,10	5,1
573	Mínimo	0,05	0,05	0,09	0,10	0,09	0,12	0,13	0,12	0,05	0,05	0,05	0,05	2,5
577	Mínimo	0,04	0,04	0,06	0,07	0,07	0,07	0,08	0,08	0,04	0,04	0,04	0,04	1,8
578	Mínimo	0,02	0,02	0,02	0,03	0,02	0,02	0,02	0,02	0,02	0,01	0,01	0,01	0,6
580	Mínimo	0,01	0,01	0,01	0,01	0,02	0,01	0,02	0,01	0,01	0,01	0,01	0,01	0,4
582	Mínimo	0,02	0,02	0,02	0,02	0,02	0,02	0,02	0,02	0,01	0,01	0,01	0,01	0,5
583	Mínimo	0,07	0,07	0,10	0,11	0,09	0,08	0,07	0,08	0,05	0,04	0,03	0,04	2,2
584	Mínimo	0,14	0,15	0,22	0,23	0,20	0,17	0,16	0,17	0,11	0,08	0,07	0,08	4,7
585	Mínimo	0,03	0,04	0,05	0,05	0,05	0,04	0,04	0,04	0,03	0,02	0,02	0,02	1,1
586	Mínimo	0,19	0,21	0,30	0,32	0,28	0,24	0,22	0,23	0,15	0,12	0,10	0,11	6,5
587	Mínimo	0,04	0,04	0,06	0,06	0,05	0,05	0,05	0,05	0,03	0,03	0,02	0,02	1,3
588	Mínimo	0,04	0,04	0,06	0,06	0,06	0,05	0,04	0,04	0,03	0,02	0,02	0,02	1,3
589	Mínimo	0,04	0,04	0,04	0,05	0,05	0,05	0,06	0,05	0,05	0,04	0,04	0,04	1,4
590	Mínimo	0,04	0,04	0,06	0,06	0,05	0,05	0,04	0,04	0,03	0,02	0,02	0,02	1,2
591	Mínimo	0,05	0,06	0,09	0,09	0,07	0,07	0,06	0,06	0,04	0,04	0,03	0,03	1,8
592	Mínimo	0,10	0,10	0,11	0,11	0,12	0,11	0,12	0,12	0,11	0,10	0,10	0,10	3,4
594	Mínimo	0,05	0,05	0,06	0,06	0,06	0,05	0,06	0,06	0,06	0,05	0,05	0,05	1,7
595	Mínimo	0,10	0,17	0,26	0,25	0,25	0,23	0,22	0,22	0,14	0,09	0,08	0,09	5,5
596	Mínimo	0,11	0,11	0,13	0,18	0,19	0,19	0,21	0,17	0,11	0,11	0,11	0,11	4,5
597	Mínimo	0,03	0,03	0,03	0,04	0,03	0,03	0,04	0,04	0,04	0,03	0,03	0,03	1,1
598	Mínimo	0,01	0,01	0,01	0,02	0,01	0,01	0,02	0,02	0,02	0,01	0,01	0,01	0,4
599	Mínimo	0,01	0,01	0,01	0,02	0,01	0,02	0,02	0,02	0,01	0,01	0,01	0,01	0,4
600	Mínimo	0,05	0,05	0,06	0,05	0,05	0,05	0,06	0,06	0,05	0,05	0,05	0,05	1,7
601	Mínimo	0,06	0,07	0,08	0,07	0,07	0,06	0,08	0,08	0,07	0,06	0,06	0,06	2,2
604	Mínimo	0,01	0,01	0,01	0,02	0,01	0,02	0,02	0,02	0,02	0,01	0,01	0,01	0,4
606	Mínimo	0,34	0,49	0,39	0,99	0,86	0,91	1,02	0,99	0,67	0,32	0,31	0,32	20,0
607	Mínimo	0,07	0,07	0,07	0,09	0,07	0,08	0,09	0,09	0,09	0,07	0,07	0,07	2,4
608	Mínimo	0,04	0,07	0,09	0,09	0,09	0,09	0,08	0,08	0,05	0,03	0,03	0,03	2,0
609	Mínimo	0,06	0,11	0,16	0,15	0,15	0,15	0,14	0,14	0,09	0,05	0,05	0,06	3,4
611	Mínimo	0,08	0,11	0,15	0,15	0,13	0,11	0,10	0,10	0,08	0,07	0,06	0,06	3,2
614	Mínimo	0,81	3,75	3,91	4,73	3,57	4,61	4,91	3,95	2,45	0,81	0,30	0,30	89,5
615	Mínimo	0,81	2,57	2,56	3,07	3,07	3,14	3,55	3,38	2,29	0,81	0,30	0,30	67,8
616	Mínimo	0,02	0,03	0,02	0,05	0,04	0,04	0,06	0,05	0,03	0,02	0,02	0,02	1,0
617	Mínimo	0,06	0,08	0,07	0,16	0,13	0,14	0,18	0,17	0,11	0,05	0,05	0,05	3,3
619	Mínimo	0,02	0,02	0,02	0,04	0,04	0,04	0,05	0,05	0,03	0,01	0,01	0,01	0,9
620	Mínimo	0,01	0,02	0,02	0,02	0,02	0,02	0,02	0,02	0,02	0,01	0,01	0,01	0,5
621	Mínimo	0,05	0,06	0,06	0,06	0,05	0,05	0,05	0,05	0,04	0,04	0,03	0,03	1,5
622	Mínimo	0,20	0,28	0,25	0,22	0,20	0,23	0,23	0,24	0,17	0,14	0,13	0,14	6,4
623	Mínimo	0,04	0,06	0,06	0,05	0,04	0,05	0,05	0,05	0,03	0,03	0,03	0,03	1,4
624	Mínimo	0,36	0,48	0,44	0,41	0,38	0,41	0,41	0,41	0,31	0,27	0,25	0,25	11,5
626	Mínimo	0,22	0,33	0,26	0,67	0,57	0,61	0,69	0,66	0,44	0,21	0,20	0,21	13,3
627	Mínimo	0,07	0,08	0,09	0,09	0,08	0,08	0,07	0,07	0,05	0,05	0,05	0,05	2,2
629	Mínimo	0,01	0,02	0,02	0,04	0,03	0,04	0,04	0,04	0,03	0,01	0,01	0,01	0,8
630	Mínimo	0,04	0,07	0,05	0,06	0,06	0,08	0,08	0,07	0,05	0,04	0,04	0,04	1,8
632	Mínimo	0,01	0,06	0,17	0,25	0,15	0,15	0,20	0,17	0,09	0,01	0,01	0,01	3,4
633	Mínimo	0,07	0,14	0,18	0,16	0,13	0,11	0,11	0,10	0,06	0,03	0,01	0,02	2,9
634	Mínimo	0,03	0,48	0,73	0,80	0,90	0,60	0,60	0,60	0,40	0,01	0,01	0,01	13,5
635	Mínimo	0,03	0,04	0,04	0,04	0,04	0,05	0,05	0,04	0,03	0,03	0,03	0,03	1,2

Anexo IV. Plan Hidrológico de la parte española de la DH del DUERO (2015-2021)

CÓDIGO MASA (DU-)		OCT	NOV	DIC	ENE	FEB	MAR	ABR	MAY	JUN	JUL	AGO	SEP	VOLUMEN (hm ³ /año)
636	Mínimo	0,04	0,06	0,05	0,05	0,06	0,06	0,07	0,06	0,05	0,04	0,04	0,04	1,6
637	Mínimo	0,19	0,30	0,31	0,29	0,29	0,33	0,36	0,34	0,24	0,16	0,11	0,12	8,0
638	Mínimo	0,11	0,57	0,64	0,76	0,75	0,76	1,10	1,24	0,58	0,11	0,11	0,11	17,9
639	Mínimo	0,02	0,14	0,15	0,19	0,18	0,18	0,25	0,20	0,11	0,02	0,02	0,02	3,9
640	Mínimo	0,04	0,23	0,24	0,34	0,30	0,31	0,41	0,46	0,20	0,04	0,04	0,04	7,0
641	Mínimo	0,15	1,19	0,97	1,54	1,53	1,74	2,14	1,93	0,78	0,15	0,15	0,15	32,5
642	Mínimo	0,47	1,96	2,01	2,89	1,94	2,36	2,53	2,44	1,51	0,47	0,47	0,47	51,3
643	Mínimo	0,20	0,32	0,31	0,37	0,37	0,34	0,43	0,39	0,26	0,20	0,20	0,20	9,4
653	Mínimo	1,56	2,11	2,02	2,38	2,16	2,67	2,84	2,53	1,74	1,56	1,56	1,56	64,9
656	Mínimo	1,16	1,46	1,64	2,00	1,74	1,91	2,01	1,87	1,28	1,16	1,16	1,16	48,8
657	Mínimo	0,27	0,46	0,42	0,45	0,51	0,50	0,56	0,59	0,33	0,27	0,27	0,27	12,9
700	Mínimo	0,62	0,82	1,05	1,06	0,94	0,88	0,80	0,69	0,54	0,42	0,36	0,38	22,5
710	Mínimo	0,04	0,04	0,06	0,06	0,05	0,04	0,04	0,03	0,02	0,01	0,01	0,02	1,1
802	Mínimo	0,03	0,04	0,04	0,04	0,03	0,04	0,03	0,03	0,03	0,02	0,02	0,02	1,0
803	Mínimo	0,78	0,94	1,11	1,09	0,95	0,85	0,80	0,71	0,48	0,36	0,32	0,41	23,1
807	Mínimo	0,18	0,18	0,18	0,22	0,18	0,22	0,24	0,25	0,18	0,18	0,18	0,18	6,2
	Sequía	0,12	0,12	0,12	0,15	0,12	0,15	0,16	0,17	0,12	0,12	0,12	0,12	4,2
809	Mínimo	0,19	0,25	0,30	0,32	0,28	0,25	0,24	0,22	0,17	0,13	0,11	0,12	6,8
810	Mínimo	1,13	1,44	1,61	1,97	1,71	1,88	1,98	1,84	1,25	1,13	1,13	1,13	47,8
811	Mínimo	0,99	1,28	1,45	1,80	1,54	1,68	1,80	1,56	1,06	0,99	0,99	0,99	42,4
812	Mínimo	0,11	0,15	0,18	0,20	0,21	0,19	0,23	0,19	0,15	0,09	0,08	0,08	4,9
813	Mínimo	0,53	0,79	0,69	0,71	0,92	0,87	0,96	1,04	0,61	0,53	0,53	0,53	22,9
814	Mínimo	0,18	0,24	0,28	0,30	0,26	0,24	0,23	0,21	0,15	0,12	0,10	0,11	6,4
816	Mínimo	0,72	0,87	1,03	1,00	0,87	0,78	0,74	0,65	0,44	0,33	0,29	0,38	21,3
817	Mínimo	25,44	30,41	33,08	34,95	33,81	39,03	38,22	36,28	26,87	25,44	25,44	25,44	984,3
818	Mínimo	10,19	11,90	12,86	14,04	13,69	15,00	15,27	14,19	10,05	9,79	9,79	9,79	385,2
819	Mínimo	0,02	0,03	0,05	0,05	0,05	0,08	0,07	0,06	0,02	0,02	0,02	0,02	1,3
821	Mínimo	2,35	3,07	3,51	3,86	3,58	4,10	4,55	3,90	2,57	2,23	2,19	2,23	100,2
824	Mínimo	0,99	1,21	1,25	1,47	1,34	1,52	1,41	1,41	1,00	0,90	0,90	0,90	37,6
825	Mínimo	3,86	4,34	4,39	4,00	4,49	4,36	5,15	5,26	4,59	3,86	3,86	3,86	136,7
826	Mínimo	6,09	6,82	6,94	6,25	7,06	7,00	7,88	8,34	7,25	6,09	6,09	6,09	215,3
	Sequía	4,25	4,76	4,84	4,36	4,93	4,89	5,50	5,82	5,06	4,25	4,25	4,25	150,2
827	Mínimo	0,06	0,06	0,07	0,09	0,09	0,09	0,11	0,10	0,06	0,06	0,06	0,06	2,4
828	Mínimo	0,13	0,13	0,14	0,19	0,19	0,18	0,22	0,20	0,13	0,13	0,13	0,13	5,0
	Sequía	0,08	0,08	0,09	0,12	0,12	0,11	0,14	0,12	0,08	0,08	0,08	0,08	3,1
830	Mínimo	0,32	0,34	0,33	0,37	0,42	0,40	0,40	0,42	0,35	0,32	0,32	0,32	11,3
101101	Mínimo	0,25	0,42	0,43	0,45	0,36	0,53	0,53	0,48	0,29	0,25	0,23	0,25	11,8
200654	Mínimo	1,03	1,22	1,57	1,76	1,74	1,93	1,99	1,74	1,03	1,03	1,03	1,03	44,9
200660	Mínimo	0,03	0,05	0,05	0,05	0,05	0,08	0,07	0,07	0,04	0,03	0,03	0,03	1,5
200665	Mínimo	0,70	0,80	0,87	0,87	0,91	0,97	1,07	1,08	0,83	0,70	0,70	0,70	26,8
200667	Mínimo	1,30	1,48	1,41	1,41	1,56	1,65	1,85	1,95	1,60	1,30	1,30	1,30	47,6
200672	Mínimo	16,09	16,65	17,33	17,78	17,79	19,69	21,50	20,94	17,06	16,09	16,09	16,09	560,4
200674	Mínimo	14,31	14,96	15,24	16,08	16,15	17,98	19,56	19,07	15,26	14,31	14,31	14,31	503,6
200677	Mínimo	0,25	0,28	0,27	0,29	0,34	0,31	0,33	0,34	0,27	0,25	0,25	0,25	9,0
200682	Mínimo	2,69	3,34	3,32	3,81	3,93	3,89	4,49	4,26	3,04	2,69	2,69	2,69	107,3
129	Mínimo	0,053	0,063	0,102	0,102	0,091	0,083	0,080	0,068					1,7
170	Mínimo	0,065	0,068	0,091	0,078	0,076	0,087	0,088	0,076	0,068	0,055	0,045	0,041	2,2
180	Mínimo	0,062	0,080	0,110	0,127	0,103	0,093	0,099	0,082	0,075	0,064	0,059	0,056	2,7
255	Mínimo	0,020	0,022	0,029	0,026	0,037	0,022	0,046	0,017	0,009			0,012	0,6
257	Mínimo	0,057	0,060	0,071	0,081	0,076	0,075	0,074	0,072	0,069	0,063	0,058	0,055	2,1
267	Mínimo	0,031	0,036	0,036	0,034	0,067	0,029	0,088	0,027	0,017	0,008	0,008	0,017	1,0
270	Mínimo	0,011	0,013	0,015	0,014	0,012	0,010	0,042	0,008	0,004	0,003	0,002	0,007	0,4
271	Mínimo	0,017	0,018	0,023	0,020	0,016	0,016	0,019	0,013	0,007	0,003		0,009	0,4
282	Mínimo	0,016	0,017	0,021	0,020	0,016	0,015	0,024	0,012	0,007			0,008	0,4
387	Mínimo	0,021	0,027	0,030	0,035	0,031	0,027	0,028	0,032	0,030	0,023	0,019	0,017	0,8
443	Mínimo	0,014	0,022	0,030	0,038	0,042	0,035	0,033	0,031	0,028	0,027	0,019	0,026	0,9

Anexo IV. Plan Hidrológico de la parte española de la DH del DUERO (2015-2021)

CÓDIGO MASA (DU-)		OCT	NOV	DIC	ENE	FEB	MAR	ABR	MAY	JUN	JUL	AGO	SEP	VOLUMEN (hm ³ /año)
447	Mínimo	0,009	0,014	0,020	0,023	0,029	0,018	0,026	0,015	0,016	0,012	0,012	0,019	0,6
451	Mínimo	0,033	0,039	0,055	0,079	0,076	0,069	0,054	0,052	0,047	0,039	0,028	0,046	1,6
453	Mínimo	0,005	0,007	0,010	0,013	0,018	0,010	0,014	0,008	0,009	0,007	0,006	0,011	0,3
455	Mínimo	0,005	0,008	0,014	0,015	0,033	0,020	0,015	0,034	0,007	0,003	0,003	0,003	0,4
540	Mínimo	0,008	0,013	0,020	0,022	0,019	0,016	0,030	0,015	0,009	0,004	0,004	0,006	0,4
543	Mínimo	0,006	0,011	0,017	0,019	0,018	0,014	0,021	0,013	0,008	0,005	0,005	0,007	0,4
548	Mínimo	0,009	0,012	0,017	0,014	0,015	0,037	0,100	0,044	0,009	0,003	0,003	0,006	0,7
564	Mínimo			0,003	0,006	0,007	0,006	0,003	0,006					0,1
574	Mínimo	0,012	0,017	0,025	0,027	0,028	0,022	0,031	0,021	0,019	0,007	0,008	0,014	0,6
575	Mínimo	0,013	0,025	0,035	0,032	0,030	0,027	0,037	0,030	0,012	0,005	0,005	0,009	0,7
576	Mínimo	0,046	0,057	0,081	0,107	0,100	0,121	0,149	0,073	0,066	0,054	0,039	0,052	2,5
579	Mínimo	0,010	0,016	0,029	0,019	0,057	0,130	0,100	0,052	0,009	0,006	0,005	0,007	1,2
581	Mínimo			0,003	0,006	0,007	0,006	0,003	0,006					0,1
593	Mínimo	0,008	0,018	0,023	0,021	0,020	0,018	0,017	0,017	0,008		0,003	0,006	0,4
602	Mínimo	0,001	0,007	0,002	0,002	0,006	0,003	0,002	0,002					0,1
603	Mínimo	0,035	0,041	0,061	0,068	0,071	0,077	0,073	0,049	0,048	0,041	0,032	0,042	1,7
605	Mínimo	0,022	0,025	0,037	0,044	0,045	0,043	0,063	0,032	0,031	0,025	0,019	0,025	1,1
610	Mínimo	0,015	0,027	0,028	0,032	0,033	0,029	0,039	0,024	0,016	0,012	0,009	0,011	0,7
612	Mínimo	0,042	0,044	0,067	0,082	0,080	0,107	0,111	0,062	0,047	0,033	0,026	0,032	1,9
613	Mínimo	0,017	0,026	0,038	0,034	0,034	0,051	0,058	0,062	0,031	0,016	0,012	0,015	1,0
618	Mínimo	0,025	0,041	0,051	0,052	0,051	0,060	0,106	0,097	0,023	0,013	0,005	0,009	1,4
625	Mínimo	0,010	0,018	0,028	0,027	0,023	0,039	0,032	0,038	0,013	0,007	0,003	0,004	0,6
628	Mínimo	0,020	0,035	0,049	0,048	0,040	0,070	0,118	0,081	0,022	0,012	0,005	0,008	1,3
631	Mínimo	0,009	0,018	0,026	0,026	0,018	0,022	0,017	0,022	0,009	0,005	0,002	0,003	0,5
820	Mínimo	0,012	0,020	0,032	0,029	0,026	0,031	0,052	0,027	0,011	0,006	0,005	0,009	0,7
200684	Mínimo	0,011	0,022	0,031	0,028	0,026	0,024	0,023	0,021	0,010		0,004	0,008	0,5

Anexo IV. Plan Hidrológico de la parte española de la DH del DUERO (2015-2021)

Apéndice 5.4. Caudales ecológicos de crecida.

CÓDIGO MASA	EMBALSE	MAGNITUD Qgen (m³/s)	FRECUENCIA PERIODO RETORNO (años)	TASA CAMBIO MEDIA EN ASCENSO (m³/s/h)	TASA CAMBIO MEDIA EN DESCENSO (m³/s/h)	DURACIÓN HIDROGRAMA (h)	DURACIÓN FASE DE ASCENSO (h)	DURACIÓN FASE DE DESCENSO (h)	ESTACIONALIDAD	VOLUMEN HIDROGRAMA (hm³)
SISTEMA DE EXPLOTACIÓN TERA										
200663	N.ª Aganzal	281	2,4	41,2	31,8	15,50	6,8	8,8	De Noviembre a Mayo	8,42
SISTEMA DE EXPLOTACIÓN ÓRBIGO										
200647	Barrios de Luna	103	2,4	31,5	25,6	7,30	3,3	4,0	De Noviembre a Mayo	1,41
200655	Villameca	10	2,4	7,9	6,6	2,80	1,3	1,5	De Noviembre a Mayo	0,05
SISTEMA DE EXPLOTACIÓN ESLA										
200646	Casares	7	2,4	5,5	5,5	2,50	1,3	1,3	De Noviembre a Mayo	0,04
200645	Porma	82	2,4	29,3	24,8	6,00	2,8	3,3	De Noviembre a Mayo	0,99
200644	Riaño	189	2,4	39,2	29,8	11,00	4,8	6,3	De Noviembre a Mayo	3,89
SISTEMA DE EXPLOTACIÓN CARRIÓN										
200650	Compuerto	77	2,4	27,4	23,2	6,00	2,8	3,3	De Noviembre a Mayo	0,93
SISTEMA DE EXPLOTACIÓN PISUERGA										
200651	Cervera	41	2,4	20,3	18,1	4,30	2,0	2,3	De Noviembre a Mayo	0,36
200649	Requejada	96	2,4	31,9	25,5	6,80	3,0	3,8	De Noviembre a Mayo	1,23
200652	Aguilar	112	2,4	33,7	27,4	7,30	3,3	4,0	De Noviembre a Mayo	1,61
SISTEMA DE EXPLOTACIÓN ARLANZA										
200658	Úzquiza	36	3,3	20,0	17,5	3,80	1,8	2,0	De Noviembre a Mayo	0,30
230	Castrovido	92	3,3	30,6	24,4	6,80	3,0	3,8	De Noviembre a Mayo	1,26
SISTEMA DE EXPLOTACIÓN ALTO DUERO										
200664	Cuerda del Pozo	72	3,3	28,6	23,8	5,50	2,5	3,0	De Noviembre a Mayo	0,81
SISTEMA DE EXPLOTACIÓN RIAZA-DURATÓN										
200675	Las Vencías	43	3,8	21,2	18,8	4,30	2,0	2,3	De Noviembre a Mayo	0,38
200673	Linares	36	3,8	20,4	15,9	4,00	1,8	2,3	De Noviembre a Mayo	0,27
SISTEMA DE EXPLOTACIÓN CEGA-ERESMA-ADAJA										
200683	Las Cogotas	47	3,8	23,3	18,7	4,50	2,0	2,5	De Noviembre a Mayo	0,40
200681	Pontón Alto	33	3,8	18,8	16,5	3,80	1,8	2,0	De Noviembre a Mayo	0,26
SISTEMA DE EXPLOTACIÓN TORMES										
200685	Santa Teresa	373	3,8	130,7	101,0	6,50	2,8	3,7	De Noviembre a Mayo	4,69
200676	Almendra	373	3,8	130,7	101,0	6,50	2,8	3,7	De Noviembre a Mayo	4,69
SISTEMA DE EXPLOTACIÓN ÁGUEDA										
200686	Águeda	273	3,8	125,8	96,2	5,00	2,2	2,8	De Noviembre a Mayo	2,71

Anexo IV. Plan Hidrológico de la parte española de la DH del DUERO (2015-2021)

APÉNDICE 6. ASIGNACIÓN DE RECURSOS

Apéndice 6.1. Asignaciones en el sistema de explotación Támeaga-Manzanas.

NOMBRE DE LA DEMANDA	CÓDIGO	UNIDADES	ASIGNADO NUEVO PH	
		hab/ha	hm ³ /año	hm ³ /mes
Abastecimiento				
Municipio de Verín	3000015	13.935	2,337	0,245
Videferre	3000168	153	0,016	0,002
As Chas-A Madalena-Vilaza	3000169	--	0	0
Laza	3000170	400	0,051	0,006
S. Lourenzo, O Pereiro, Ríos y A Gudiña	3000178	1.317	0,121	0,014
Medeiros	3000180	345	0,036	0,006
Vilardevós	3000182	189	0,016	0,002
A Mezquita	3000183	--	0	0
Bombeo Vilardevós-Laza	3000186	8.357	0,853	0,115
Bombeo Sanabria (Támeaga-Manzanas)	3000233	626	0,082	0,015
Bombeo Verín	3000248	3.539	0,326	0,038
Regadío				
RP Subcuencas entre Támeaga y Tuela	2000046	1.180	6,188	3,577
Bombeo Vilardevós-Laza	2000283	--	0,000	0
RP Ríos Támeaga y Búbal	2000307	787	3,634	2,211
Bombeo Sanabria (Támeaga-Manzanas)	2000531	3	0,012	0,007
Bombeo Vilardevós-Laza y Verín	2000534	9	0,036	0,021
Bombeo Aliste (Támeaga-Manzanas)	2000547	6	0,017	0,008
Industria				
Planta Biomasa Verín	1400016	--	0,222	0,019

Apéndice 6.2. Asignaciones en el sistema de explotación Tera.

NOMBRE DE LA DEMANDA	CÓDIGO	UNIDADES	ASIGNADO NUEVO PH	
		hab/ha	hm ³ /año	hm ³ /mes
Abastecimiento				
Puebla de Sanabria	3000014	2.038	0,325	0,056
Tera	3000016	1.610	0,270	0,051
Bombeo Valle del Tera (Tera)	3000023	2.864	0,483	0,074
Benavente y Valle del Tera	3000155	31.118	3,887	0,437
Bombeo Sanabria-Tera	3000187	3.980	0,603	0,108
Bombeo La Maragatería - Tera	3000219	919	0,162	0,027
Regadío				
ZR MD Río Tera	2000025	7.452	64,169	20,546
RP MI Río Tera	2000026	2.181	13,590	3,923
RP Cabecera Río Tera	2000032	175	0,714	0,428
ZR MI Río Tera	2000049	--	0	0
Bombeo Valle del Tera (Tera)	2000061	452	1,830	0,842
Bombeo Sanabria (Tera)	2000284	6	0,014	0,007
RP Arroyo del Regato	2000299	17	0,122	0,055
RP Ayoó de Vidriales	2000336	260	1,233	0,495
Bombeo La Maragatería (Tera)	2000521	61	0,288	0,130

Apéndice 6.3. Asignaciones en el sistema de explotación Órbigo.

NOMBRE DE LA DEMANDA	CÓDIGO	UNIDADES	ASIGNADO NUEVO PH	
		hab/ha	hm ³ /año	hm ³ /mes
Abastecimiento				
León	3000001	59.258	6,948	0,592
Astorga	3000007	11.804	1,421	0,142

Anexo IV. Plan Hidrológico de la parte española de la DH del DUERO (2015-2021)

NOMBRE DE LA DEMANDA	CÓDIGO	UNIDADES	ASIGNADO NUEVO PH	
		hab/ha	hm ³ /año	hm ³ /mes
La Bañeza	3000008	10.812	1,174	0,110
Carrizo de la Ribera	3000010	229	0,029	0,004
Castrocontrigo	3000011	287	0,036	0,006
La Magdalena	3000012	1.679	0,257	0,034
Mancomunidad del Órbigo	3000013	14.555	1,994	0,259
Mancomunidad de la Maragatería	3000018	2.527	0,337	0,050
Bombeo La Maragatería-Órbigo	3000188	5.549	0,904	0,156
Bombeo Aluvial del Órbigo	3000205	6.400	0,751	0,099
Bombeo La Pola de Gordón	3000220	3.249	0,463	0,062
Bombeo Raña de La Bañeza	3000229	728	0,090	0,012
Bombeo Raña del Órbigo	3000230	10.897	1,501	0,177
Bombeo T. y C. Tuerto-Esla (Órbigo)	3000241	3.507	0,515	0,076
Regadío				
RP Río Luna entre Barrios y Selga	2000013	199	1,227	0,734
ZR Velilla	2000014	962	3,878	1,258
ZR Páramo y Páramo Medio	2000015	20.479	137,194	46,311
RP Ríos Omaña y Valdesamario	2000016	943	5,054	2,816
ZR Carrizo	2000017	976	7,313	2,268
ZR Castañón	2000018	3.707	25,012	8,608
ZR San Justo y San Román	2000020	320	1,464	0,513
RP Órbigo-Jamuz	2000021	2.687	17,444	5,690
RP Río Eria	2000022	3.377	18,677	6,667
ZR Manganeses	2000023	2.799	17,713	5,757
RP Río Torre	2000024	189	1,313	0,788
RP Ríos Tuerto Bajo y Turienzo	2000027	3.464	17,035	5,310
RP Cabecera Río Luna	2000031	885	4,287	2,567
RP Río Tuerto Alto	2000036	1.491	6,314	2,597
RP Río Duerna	2000037	3.976	17,069	5,054
RP Presa Cerrajera	2000038	2.361	11,598	3,862
RP Río Luna	2000039	1.498	10,535	4,915
RP Valtabuyo y Jamuz	2000044	716	4,585	1,858
RP Villagatón	2000045	263	1,783	0,896
RP Órbigo Medio	2000052	4.667	31,073	10,144
RP Arroyo Barbadiel	2000224	3	0,025	0,008
Bombeo La Maragatería (Orbigo)	2000285	89	0,419	0,210
RP Aguas arriba de Villameca	2000314	10	0,083	0,027
RP Arroyo de Muelas	2000315	39	0,297	0,175
RP Antoñán del Valle	2000316	166	1,107	0,540
RP Arroyo de los Reguerales	2000317	160	1,002	0,443
RP Aledaños del Canal de Carrizo	2000332	2.174	13,865	4,444
Bombeo Aluvial del Órbigo	2000501	82	0,395	0,123
Bombeo La Pola de Gordón	2000508	109	0,422	0,252
Bombeo T. y C. del Tuerto-Esla	2000513	630	2,906	1,251
Bombeo La Maragatería-Raña de la Bañeza	2000523	360	1,660	0,760
Bombeo Valle del Tera	2000536	8	0,044	0,016
ZR Villadangos	2000598	5.938	40,000	13,416
ZR Villares	2000600	2.251	15,000	4,785
Industria				
DI Órbigo	--	--	1,376	0,117
DI Tuerto	--	--	0,298	0,025
Acuicultura				
Carrizo	3800020	--	11,034	0,937
Las Zayas	3800022	--	7,943	0,926

Anexo IV. Plan Hidrológico de la parte española de la DH del DUERO (2015-2021)

Apéndice 6.4. Asignaciones en el sistema de explotación Esla.

NOMBRE DE LA DEMANDA	CÓDIGO	UNIDADES	ASIGNADO NUEVO PH	
		hab/ha	hm ³ /año	hm ³ /mes
Abastecimiento				
León	3000001	78.108	9,124	0,776
Mancomunidad Alto Bernesga	3000002	4.410	0,511	0,065
Sabero	3000003	523	0,086	0,013
Manc. Municipios Sur de León (MANSURLE)	3000004	14.300	2,867	0,401
Muelas del Pan	3000005	897	0,110	0,015
Mancomunidad Zona Norte de Valladolid	3000006	4.117	0,460	0,059
Mancomunidad Municipios del Curueño	3000017	2.124	0,281	0,043
Mancomunidad Tierras de Aliste	3000019	6.193	0,796	0,131
Bombeo Guardo	3000020	8.964	1,427	0,211
Bombeo Tierra de Campos (Esla)	3000022	11.383	1,431	0,185
Mansilla de las Mulas	3000122	1.801	0,496	0,073
Bombeo Aliste	3000189	5.502	0,798	0,126
Bombeo Aluvial del Esla	3000204	44.872	4,488	0,444
Bombeo T. y C. del Esla-Cea	3000239	7.812	1,231	0,177
Bombeo T. y C. Tuerto-Esla (Esla)	3000240	34.189	3,938	0,422
Bombeo Valle del Tera	3000246	731	0,090	0,015
Bombeo Villafáfila	3000249	2.140	0,260	0,037
Regadío				
RP Vegas Altas Río Esla	2000001	2.488	16,438	5,228
ZR Canal Alto de Payuelos	2000002	9.467	62,509	23,021
ZR MI Río Porma 1ª fase	2000003	12.370	90,809	29,786
RP Río Porma	2000004	956	5,126	2,639
RP Río Curueño	2000005	1.280	7,667	4,311
ZR Arriola	2000006	4.650	33,676	11,155
RP Río Torío	2000007	1.540	8,833	5,404
RP Río Bernesga	2000008	1.863	13,629	6,822
RP MD Río Esla	2000009	408	4,000	1,189
ZR Canal del Esla	2000010	11.200	77,890	26,152
RP Río Cea	2000011	1.914	11,354	4,037
RP MI del Río Esla	2000012	1.402	9,238	2,875
ZR Páramo Bajo	2000019	24.000	181,649	61,710
RP Cabecera Río Valderaduey	2000028	201	1,119	0,514
RP Cabecera Río Esla	2000029	210	0,806	0,509
RP Cabecera Río Porma	2000030	361	1,496	0,898
RP Río Cea Medio	2000033	365	1,990	0,829
ZR MI Porma 2ª fase	2000034	9.834	73,984	21,701
RP Torío-Bernesga	2000035	451	4,239	1,346
RP Río Cea Alto	2000040	1.608	4,779	1,933
ZR Sector IV Cea Carrión	2000041	2.050	10,302	3,653
ZR Tábara	2000042	3.032	17,151	6,890
ZR Tierra de Campos	2000043	--	0,000	0,000
RP Río Valderaduey	2000047	3.500	19,892	7,054
RP Valle de Aliste	2000048	--	0,000	0,000
RP Resto Cea	2000050	--	0,000	0,000
RP Torío-Bernesga	2000051	--	0,000	0,000
RP Río Cea Medio (Futuro)	2000053	--	0,000	0,000
RP Cabecera Río Cea	2000054	--	0,000	0,000
ZR Vallehondo	2000055	19	0,105	0,040
ZR Canal Alto Payuelos (Centro y Cea)	2000057	4.384	30,825	11,352
Bombeo Guardo	2000058	185	0,634	0,380
Bombeo T. y C. del Tuerto-Esla (Esla)	2000059	1.381	6,978	3,107
RP Río Aliste	2000221	26	0,193	0,103
RP Arroyo de la Burga	2000222	41	0,289	0,125

Anexo IV. Plan Hidrológico de la parte española de la DH del DUERO (2015-2021)

NOMBRE DE LA DEMANDA	CÓDIGO	UNIDADES	ASIGNADO NUEVO PH	
		hab/ha	hm ³ /año	hm ³ /mes
RP Río Colle	2000227	75	0,392	0,235
RP Ríos Riacho de la Nava y Valdellorna	2000228	153	0,943	0,436
RP Río Moro	2000231	36	0,472	0,162
ZR Canal Bajo de Payuelos	2000280	6.483	45,582	16,788
ZR Valverde Enrique	2000281	--	0,000	0,000
ZR Sector V Cea-Carrión	2000282	--	0,000	0,000
Bombeo Aliste (Esla)	2000286	424	2,091	0,857
ZR Arenillas de Valderaduey	2000306	257	1,649	0,470
RP Arroyo de la Costanilla	2000331	5	0,038	0,022
RP Porma Bajo	2000335	1.642	9,826	3,483
Bombeo Aluvial del Esla	2000500	612	3,404	1,509
Bombeo T.y C. del Esla-Cea	2000517	2.463	12,595	5,200
Bombeo Tierra de Campos	2000518	3.759	18,671	7,187
Bombeo Valle del Tera	2000537	200	0,880	0,330
Bombeo Villafáfila (Esla)	2000545	818	3,953	1,608
Trasvase al Carrión	--	--	55,139	--
Industria				
Central térmica de La Robla	1400002	--	23,701	2,013
DI Bernesga	--	--	8,183	0,695
DI Esla	--	--	0,234	0,020
DI Porma	--	--	0,012	0,001
Acuicultura				
Los Leoneses	3800004	--	8,831	0,750
Lillogen	3800011	--	7,887	0,670
Vegas del Condado	3800017	--	12,613	1,071

Apéndice 6.5. Asignaciones en el sistema de explotación Carrión.

NOMBRE DE LA DEMANDA	CÓDIGO	UNIDADES	ASIGNADO NUEVO PH	
		hab/ha	hm ³ /año	hm ³ /mes
Abastecimiento				
Mancomunidad Aguas del Carrión	3000026	10.906	1,255	0,151
Carrión de los Condes	3000027	3.388	0,396	0,053
Manc. Alcor, Campos-Alcores, Villas T.C.	3000028	11.959	1,265	0,155
Palencia y Mancomunidad Campos-Este	3000029	82.509	10,636	0,908
Dueñas y Mancomunidad Arroyo del Pontón	3000033	3.228	0,726	0,079
Área metropolitana de Valladolid	3000035	225.007	29,751	2,604
Mancomunidad Campos y Nava	3000041	4.605	0,523	0,075
Mancomunidad Bajo Pisuerga	3000173	6.547	0,662	0,074
Bombeo Aluviales Pisuerga-Arlanzón (Carrión)	3000207	6.250	0,514	0,046
Bombeo Carrión	3000213	3.918	0,421	0,062
Bombeo Cervera de Pisuerga (Carrión)	3000216	86	0,014	0,002
Bombeo Tierra de Campos (Carrión)	3000242	2.227	0,236	0,033
Bombeo Tordesillas (Carrión)	3000243	882	0,239	0,031
Bombeo Valdavia (Carrión)	3000244	995	0,133	0,021
Regadío				
Bombeo Tierra de Campos (Carrión)	2000060	5.350	28,156	9,732
RP Río Carrión Alto	2000063	613	2,142	1,080
ZR Carrión Saldaña	2000064	11.754	91,029	30,511
ZR Bajo Carrión	2000065	6.600	38,935	13,111
ZR Nava Norte y Sur	2000082	4.912	27,618	11,116
ZR Castilla Campos	2000083	10.731	80,377	28,580
ZR Macías Picavea	2000084	2.265	13,589	3,904
ZR Palencia	2000085	2.300	16,735	5,313
ZR Castilla Sur	2000086	3.540	29,777	10,754
RP Río Sequillo	2000097	935	5,650	2,161
ZR La Retención	2000099	3.486	25,559	7,638

Anexo IV. Plan Hidrológico de la parte española de la DH del DUERO (2015-2021)

NOMBRE DE LA DEMANDA	CÓDIGO	UNIDADES	ASIGNADO NUEVO PH	
		hab/ha	hm ³ /año	hm ³ /mes
ZR Camporredondo	2000104	21	0,082	0,049
RP Río Carrión	2000105	501	2,914	1,062
Bombeo Tordesillas (Carrión)	2000116	2.105	11,508	3,981
Bombeo Aluviales Pisuerga-Arlanzón (Carrión)	2000502	98	0,416	0,144
Bombeo Cervera de Pisuerga (Carrión)	2000509	19	0,022	0,013
Bombeo Valdavia (Carrión)	2000515	391	1,737	0,668
Bombeo Carrión	2000520	1.789	8,249	3,028
Bombeo Páramo de Astudillo (Carrión)	2000538	244	1,099	0,403
Bombeo TDBP y P. de Torozos (Carrión)	2000589	719	3,250	1,288
Industria				
Central térmica de Guardo	1400001	--	93,793	7,966
DI Carrión	--	--	2,405	0,204
Acuicultura				
Piscifactoría El Soto	3800005	--	6,308	0,536

Apéndice 6.6. Asignaciones en el sistema de explotación Pisuerga.

NOMBRE DE LA DEMANDA	CÓDIGO	UNIDADES	ASIGNADO NUEVO PH	
		hab/ha	hm ³ /año	hm ³ /mes
Abastecimiento				
Manc. Campos Zona Norte Canal de Castilla	3000030	3.779	0,576	0,076
Mancomunidad Valle del Pisuerga	3000031	10.302	1,751	0,231
Herrera de Pisuerga	3000032	4.166	0,538	0,080
Mancomunidad Zona Cerrato Sur	3000034	15.676	2,071	0,258
Valdeolea-Brañosera	3000036	802	0,099	0,013
Bombeo Villadiego	3000042	2.410	0,321	0,045
Bombeo T. D. bajo los páramos (Pisuerga)	3000045	1.951	0,195	0,027
Bombeo Cervera de Pisuerga (Pisuerga)	3000049	2.694	0,425	0,080
Bombeo Quintanilla-Peñahorada (Pisuerga)	3000050	1.016	0,125	0,019
Canal del Pisuerga	3000123	273	0,034	0,006
Bombeo Páramo de Astudillo (Pisuerga)	3000190	39	0,002	0,001
Bombeo Aluvial del Duero: Aranda-Tordesillas	3000201	4.208	0,623	0,070
Bombeo Aluviales Pisuerga-Arlanzón (Pisuerga)	3000208	6.756	0,612	0,063
Bombeo Aranda de Duero (Pisuerga)	3000210	857	0,141	0,021
Bombeo Castrojeriz (Pisuerga)	3000215	1.168	0,107	0,012
Bombeo Páramo de Torozos (Pisuerga)	3000227	683	0,061	0,006
Bombeo Valdavia (Pisuerga)	3000245	2.877	0,511	0,084
Regadío				
RP Río Pisuerga en cabecera	2000066	44	0,046	0,030
ZR Cervera Arbejal	2000067	132	0,436	0,250
RP Río Camesa	2000068	285	1,395	0,567
RP Río Pisuerga Alto	2000069	852	4,036	1,375
ZR Canal Castilla Norte	2000070	7.735	50,729	18,731
RP Río Burejo	2000071	647	2,421	0,824
ZR Pisuerga	2000072	9.297	55,778	19,743
RP Río Valdavia	2000073	1.783	10,605	4,401
RP Río Pisuerga Medio	2000074	1.162	6,640	2,392
ZR Villalaco	2000075	3.974	26,046	9,588
RP Río Pisuerga entre Arlanza y Carrión	2000081	1.766	11,278	4,559
RP Río Pisuerga Bajo	2000087	1.096	6,605	2,331
ZR Geria-Villamarciel	2000088	598	4,350	1,383
RP Río Esgueva	2000089	2.257	9,482	3,479
RP Río Boedo	2000100	750	3,444	1,195
RP Rubagón	2000101	--	0	--
RP Valles del Cerrato	2000102	--	0	--
Bombeo Valdavia (Pisuerga)	2000110	1.381	5,449	2,232
Bombeo Páramo Astudillo (Pisuerga)	2000112	307	1,295	0,524

Anexo IV. Plan Hidrológico de la parte española de la DH del DUERO (2015-2021)

NOMBRE DE LA DEMANDA	CÓDIGO	UNIDADES	ASIGNADO NUEVO PH	
		hab/ha	hm ³ /año	hm ³ /mes
Bombeo TDBP y P. de Esgueva (Pisuerga)	2000114	4.250	17,216	7,383
Bombeo Cervera de Pisuerga (Pisuerga)	2000118	22	0,035	0,019
Bombeo Quintanilla-Peñahorada (Pisuerga)	2000119	1.089	4,081	1,686
Bombeo Aranda de Duero (Pisuerga)	2000149	156	0,586	0,225
ZR Ruesga	2000233	23	0,077	0,040
RP Subc MI entre Requejada y Aguilar	2000234	3	0,015	0,009
RP Lomilla de Aguilar	2000323	265	1,141	0,507
RP Arroyo Maderano	2000324	110	0,604	0,247
RP Río Monegro	2000326	118	0,491	0,177
RP Río Lucio	2000327	212	1,085	0,462
RP Río Villova	2000328	1	0,004	0,002
RP Pomar de Valdivia	2000333	578	2,530	0,987
RP Río Pisuerga entre Cervera y Aguilar	2000334	106	0,700	0,293
RP Río Odra	2000337	3	0,016	0,008
Bombeo Aluviales Pisuerga-Arlanzón (Pisuerga)	2000503	913	4,192	1,652
Bombeo Villadiego	2000524	362	1,558	0,573
Bombeo Castrojeriz (Pisuerga)	2000525	404	1,841	0,667
Bombeo TDBP y P. Torozos (Pisuerga)	2000590	1.466	6,422	2,731
Bombeo TDBP y Aluvial del Duero	2000592	139	0,615	0,269
Industria				
DI Pisuerga aguas abajo Carrión	--	--	6,574	0,559
DI Pisuerga aguas arriba Carrión	--	--	1,082	0,092
Acuicultura				
Piscifactoría del Campoo	3800001	--	31,533	2,678
Piscifactoría Campoo S.A.	3800014	--	1,896	0,161

Apéndice 6.7. Asignaciones en el sistema de explotación Arlanza.

NOMBRE DE LA DEMANDA	CÓDIGO	UNIDADES	ASIGNADO NUEVO PH	
		hab/ha	hm ³ /año	hm ³ /mes
Abastecimiento				
Área metropolitana de Burgos	3000037	197.117	29,592	2,561
Quintanar de la Sierra	3000038	2.963	0,347	0,039
Manc. Bajo Arlanza y Manc. ZN del Cerrato	3000040	2.065	0,270	0,041
Bombeo Burgos	3000043	8.959	0,989	0,126
Bombeo Quintanilla-Peñahorada (Arlanza)	3000051	702	0,080	0,012
Bombeo Arlanzón-Río Lobos (Arlanza)	3000052	1.109	0,189	0,037
Vecindad de Burgos	3000161	7.697	0,944	0,123
Salas de los Infantes	3000172	--	0	0
Bombeo Sierra de Cameros (Arlanza)	3000191	4.591	0,600	0,083
Bombeo Aluviales Pisuerga-Arlanzón (Arlanza)	3000206	255	0,024	0,002
Bombeo Aranda de Duero (Arlanza)	3000209	512	0,052	0,009
Bombeo Castrojeriz (Arlanza)	3000214	1.447	0,141	0,018
Bombeo Sierra de la Demanda	3000237	476	0,058	0,010
Regadío				
RP Río Arlanzón	2000076	321	3,065	1,358
ZR Arlanzón	2000077	2.827	17,668	6,997
RP Río Arlanza Alto	2000078	179	0,906	0,453
RP Río Arlanza Medio	2000079	870	4,066	1,601
RP Río Arlanza Bajo	2000080	4.430	21,643	8,618
Bombeo Castrojeriz (Arlanza)	2000111	282	1,040	0,442
Bombeo Aranda de Duero (Arlanza)	2000117	112	0,390	0,165
Bombeo Quintanilla-Peñahorada (Arlanza)	2000120	233	0,854	0,372
Bombeo Arlanzón-Río Lobos (Arlanza)	2000121	65	0,224	0,103
RP Río de los Ausines	2000235	314	1,788	0,688
Bombeo Burgos	2000287	877	3,230	1,265
RP Arlanza entre Arlanzón y Pisuerga	2000320	674	3,254	1,150

Anexo IV. Plan Hidrológico de la parte española de la DH del DUERO (2015-2021)

NOMBRE DE LA DEMANDA	CÓDIGO	UNIDADES	ASIGNADO NUEVO PH	
		hab/ha	hm ³ /año	hm ³ /mes
RP Río Franco	2000338	115	0,574	0,272
RP Río Pedroso	2000339	111	0,927	0,487
RP Río de Revilla	2000340	29	0,170	0,059
Bombeo Aluviales Pisuegra-Arlanzón (Arlanza)	2000504	1.337	5,264	2,201
Bombeo Sierra de la Demanda	2000530	1	0,004	0,002
Bombeo Sierra de Cameros (Arlanza)	2000540	7	0,027	0,015
Bombeo TDBP y Páramo de Esgueva (Arlanza)	2000587	205	0,786	0,329
RP Río Hormazuela	2000603	111	0,368	0,147
Acuicultura				
Piscifactoría de Quintanar de la Sierra	3800012	--	3,626	0,308

Apéndice 6.8. Asignaciones en el sistema de explotación Alto Duero.

NOMBRE DE LA DEMANDA	CÓDIGO	UNIDADES	ASIGNADO NUEVO PH	
		hab/ha	hm ³ /año	hm ³ /mes
Abastecimiento				
Comarca de Pinares	3000053	4.380	0,673	0,089
Tierras Altas de Soria	3000054	1.010	0,169	0,025
Soria	3000055	42.520	5,140	0,547
Almazán	3000056	5.851	0,616	0,062
Mancomunidad El Caramacho	3000057	3.224	0,372	0,054
Mancomunidad Campo de Gómara	3000066	1.373	0,194	0,036
Bombeo Aranda de Duero (Alto Duero)	3000067	10.957	1,724	0,278
Bombeo Cabrejas-Soria	3000069	237	0,032	0,005
Bombeo Araviana	3000070	611	0,105	0,018
Bombeo Almazan Sur	3000071	1.874	0,549	0,122
Bombeo Arlanzón-Río Lobos (Alto Duero)	3000072	1.459	0,229	0,036
Bombeo Cuenca de Almazán	3000073	7.920	2,149	0,356
Mancomunidad de Pinares de Soria	3000125	1.096	0,176	0,030
Bombeo Sierra de Cameros (Alto Duero)	3000192	2.682	0,424	0,078
Bombeo Moncayo	3000224	38	0,004	0,001
Bombeo Páramo Escalote	3000225	175	0,044	0,009
Bombeo Riaza (Alto Duero)	3000231	2.136	0,377	0,062
Núcleo del Ebro	3000252	3.731	0,700	0,067
Regadío				
ZR Canal Campillo de Buitrago	2000122	2.200	8,953	3,847
RP Río Tera	2000123	270	0,876	0,511
RP Duero Alto	2000124	51	0,309	0,112
ZR Almazán	2000125	5.342	31,999	13,069
RP Río Duero entre Almazán y río Ucero	2000126	840	4,249	1,631
RP Río Ucero	2000127	1.344	10,118	3,885
ZR Ines-Olmillos	2000128	1.659	8,244	2,769
ZR La Vid-Zuzones	2000129	816	5,368	2,038
ZR Aranda	2000130	2.355	16,657	6,388
ZR Guma	2000131	3.460	21,221	7,529
RP Río Arandilla	2000132	1.519	7,443	2,534
RP Río Gromejón	2000133	128	0,758	0,241
RP Río Duero entre Ucero y Riaza	2000142	1.526	8,886	3,342
ZR Aranzuelo	2000143	1.300	5,364	2,233
ZR Ampliación de Almazán	2000144	--	0	--
RP Villa de Vinuesa	2000145	193	1,175	0,784
ZR Río Gromejón	2000146	147	0,391	0,143
Bombeo Cabrejas-Soria	2000151	2	0,009	0,004
Bombeo Araviana	2000152	350	1,130	0,545
Bombeo Almazán Sur	2000153	78	0,287	0,141
Bombeo Arlanzón-Río Lobos (Alto Duero)	2000154	2	0,005	0,002
Bombeo Cuenca de Almazán	2000155	1.006	3,988	1,573

Anexo IV. Plan Hidrológico de la parte española de la DH del DUERO (2015-2021)

NOMBRE DE LA DEMANDA	CÓDIGO	UNIDADES	ASIGNADO NUEVO PH	
		hab/ha	hm ³ /año	hm ³ /mes
Bombeo Aranda Duero (Alto Duero)	2000156	772	2,998	1,219
Bombeo Riaza (Alto Duero)	2000157	331	1,253	0,611
RP Río Araviana	2000237	44	0,154	0,076
Bombeo Sierra de Cameros (Alto Duero)	2000288	137	0,400	0,213
RP Río Escalote	2000294	177	0,962	0,322
RP Río Caracena	2000295	204	1,323	0,698
RP Río Talegonos	2000296	165	0,780	0,284
RP Río Fuentepinilla	2000297	59	0,660	0,221
RP Río Izana	2000298	4	0,023	0,011
RP Arroyo de Valdanzo	2000303	94	0,630	0,254
RP Río Madre de Rejas	2000304	43	0,310	0,148
RP Río Bañuelos	2000310	62	0,412	0,153
RP Río Aranzuelo	2000311	2	0,009	0,004
RP Río Pedro	2000313	41	0,360	0,194
Bombeo Moncayo	2000552	4	0,013	0,007
Industria				
DI Duero antes Riaza	--	--	2,313	0,196
Acuicultura				
Quiñón SA	3800013	--	0,119	0,010
Piscifactoría de Ucero	3800016	--	4,492	0,458
Piscifactoría Las Fuentes de San Luis	3800019	--	2,932	0,249

Apéndice 6.9. Asignaciones en el sistema de explotación Riaza-Duratón.

NOMBRE DE LA DEMANDA	CÓDIGO	UNIDADES	ASIGNADO NUEVO PH	
		hab/ha	hm ³ /año	hm ³ /mes
Abastecimiento				
Área Metropolitana de Valladolid	3000035	121.158	16,017	1,402
Mancomunidad Comarca de la Churrería	3000058	13.313	1,766	0,226
Campo de Peñafiel	3000059	2.858	0,348	0,043
Manc. Ribera del Duero-Comarca de Roa	3000060	8.789	1,152	0,152
Tudela de Duero	3000061	135	0,012	0,001
Riaza	3000062	2.497	0,506	0,090
Mancomunidad Valle del Esgueva	3000063	15.825	1,799	0,204
Boecillo	3000064	5.832	0,651	0,081
Laguna de Duero	3000065	23.113	2,126	0,246
Bombeo Ayllón	3000068	3.303	0,500	0,088
Bombeo T. D. Bajo los Páramos (Riaza-Duratón)	3000076	1.172	0,165	0,026
Bombeo Cantimpalos (Riaza-Duratón)	3000094	1.285	0,175	0,032
Cabecera Duratón	3000126	293	0,104	0,017
Bombeo Páramo de Corcos (Riaza-Duratón)	3000193	466	0,078	0,017
Bombeo Aluvial del Duero: Aranda-Tordesillas	3000202	35.220	4,296	0,415
Bombeo Guadarrama-Somosierra (Riaza-Duratón)	3000218	364	0,084	0,016
Bombeo Los Arenales (Riaza-Duratón)	3000222	274	0,036	0,006
Bombeo Riaza (Riaza-Duratón)	3000232	2.721	0,448	0,070
Bombeo Sepúlveda	3000236	1.865	0,361	0,071
Regadío				
ZR Cabecera Río Riaza	2000134	1.737	9,918	3,245
RP Cabecera Río Duratón	2000135	107	0,573	0,283
RP Río Duratón	2000136	1.251	7,093	3,081
ZR Canal de Riaza	2000137	5.030	30,179	11,135
RP Río Duero entre Riaza y Duratón	2000138	530	2,102	0,882
RP Canal del Duero	2000140	4.000	29,977	10,622
RP Río Duero entre Duratón y Cega	2000141	1.935	10,682	3,434
RP Valdemudarra	2000147	1.506	8,179	3,379
Bombeo Ayllón	2000150	120	0,479	0,193

Anexo IV. Plan Hidrológico de la parte española de la DH del DUERO (2015-2021)

NOMBRE DE LA DEMANDA	CÓDIGO	UNIDADES	ASIGNADO NUEVO PH	
		hab/ha	hm ³ /año	hm ³ /mes
Bombeo TDBP y P. de Corcos	2000158	714	3,014	1,298
Bombeo TDBP y P. de Cuéllar (Riaza-Duratón)	2000173	3.106	14,176	5,917
Bombeo los Arenales (Riaza-Duratón)	2000174	466	1,964	0,822
Bombeo Aluvial del Duero: Aranda-Tordes	2000183	1.024	4,825	1,934
RP Arroyo de Valcorba	2000300	97	0,490	0,194
RP Arroyo de Valimón	2000301	153	0,698	0,209
RP Río Aguijejo	2000302	114	0,791	0,471
RP Arroyo de la Serrezuela	2000305	41	0,230	0,093
Bombeo Riaza (Riaza-Duratón)	2000559	47	0,179	0,076
Bombeo Sepúlveda	2000562	38	0,155	0,064
Bombeo Guadarrama-Somosierra (Riaza-Duratón)	2000571	1	0,005	0,003
Bombeo Cantimpalos (Riaza-Duratón)	2000573	487	2,439	0,900
Bombeo bajo los Páramos y P. de Esgueva	2000588	2.878	13,224	5,518
Industria				
DI Duero entre Riaza y Pisuerga	--	--	0,683	0,058
DI Duratón	--	--	3,035	0,258
Acuicultura				
Ind. Piscícolas Españolas Agrupadas	3800007	--	22,074	1,875
Truchas El Vivar SA	3800021	--	25,232	2,143

Apéndice 6.10. Asignaciones en el sistema de explotación Cega-Eresma-Adaja.

NOMBRE DE LA DEMANDA	CÓDIGO	UNIDADES	ASIGNADO NUEVO PH	
		hab/ha	hm ³ /año	hm ³ /mes
Abastecimiento				
Ávila	3000077	59.689	7,821	0,664
Madrigal de las Altas Torres	3000078	6.535	0,841	0,121
Cabecera del Adaja	3000079	2.079	0,382	0,070
Mancomunidad de Municipios Río Eresma	3000080	27.403	3,164	0,392
Segovia	3000081	58.202	6,483	0,592
El Espinar	3000082	9.227	1,457	0,216
Cabecera del Pirón, Manc. Fuente del Mojón	3000083	2.915	1,756	0,292
Mancomunidad Tierras del Adaja	3000085	28.151	3,364	0,350
Mancomunidad de Pinares	3000086	3.036	0,472	0,076
Villa y Tierra de Pedraza	3000087	2.381	0,452	0,076
M. La Mujer Muerta	3000089	2.608	0,294	0,046
Bombeo Los Arenales (Cega-Eresma-Adaja)	3000091	7.244	1,092	0,151
Bombeo Cantimpalos (Cega-Eresma-Adaja)	3000095	6.857	0,972	0,160
Bombeo Valle del Amblés	3000096	2.491	0,323	0,050
Abastecimiento río Eresma (Adaja)	3000164	9.573	1,229	0,162
Abastecimiento río Eresma (Cega)	3000174	11.102	1,295	0,177
Guijasalbas	3000175	--	0	0
Mancomunidad La Atalaya	3000176	12.927	1,165	0,111
Bombeo Sierra de Ávila	3000194	4.647	0,694	0,105
Bombeo Guadarrama-Somosierra (Cega-Eresma-Adaja)	3000217	226	0,019	0,002
Bombeo Medina del Campo (Cega-Eresma-Adaja)	3000223	576	0,062	0,009
Bombeo Prádena	3000228	784	0,138	0,025
Bombeo Segovia	3000235	376	0,057	0,008
Mancomunidad de Cardeñosa	3000253	4.886	0,792	0,119
Mancomunidad de Los Arenales	3000255	10.666	1,491	0,160
Mancomunidad Las Lomas	3000257	12.632	1,447	0,168
Regadío				
RP Río Pirón	2000159	150	0,842	0,323
RP Cabecera Pirón	2000160	20	0,074	0,039
RP Río Eresma	2000161	1	0,007	0,004
RP Río Frío	2000162	7	0,024	0,017
RP Río Moros	2000163	93	0,642	0,266

Anexo IV. Plan Hidrológico de la parte española de la DH del DUERO (2015-2021)

NOMBRE DE LA DEMANDA	CÓDIGO	UNIDADES	ASIGNADO NUEVO PH	
		hab/ha	hm ³ /año	hm ³ /mes
RP Río Eresma Medio	2000164	206	1,505	0,526
ZR Río Adaja	2000165	6.515	32,072	10,566
ZR Río Pirón	2000166	--	0	0
ZR Cega	2000168	564	3,315	1,289
ZR Riegos Meridionales Adaja-Cega	2000171	--	0	0
RP Río Cambrones	2000172	278	1,063	0,776
Bombeo Medina de del Campo (Cega-Eresma-Adaja)	2000175	2.290	11,737	4,633
Bombeo Guadarrama-Somosierra (Cega-Eresma-Adaja)	2000177	357	1,494	0,884
Bombeo Cantimpalos (Cega-Eresma-Adaja)	2000178	3.546	15,489	6,172
Bombeo Valle de Amblés	2000179	349	1,593	0,777
Bombeo Los Arenales (Cega-Eresma-Adaja)	2000180	9.171	45,463	17,664
Bombeo Sierra de Ávila	2000290	282	1,322	0,759
RP Cabecera río Cega	2000312	30	0,238	0,126
Bombeo Prádena	2000575	8	0,033	0,019
Bombeo Segovia	2000576	30	0,126	0,054
Bombeo TDBP Páramo de Cuéllar (Cega-Eresma-Adaja)	2000594	3.699	15,925	6,497
Bombeo Recarga Artificial El Carracillo	2000595	2.709	14,008	4,803
Bombeo Recarga Art.Cubeta de Santiuste	2000596	1.550	8,019	3,028
Bombeo Recarga Artificial Alcazarén	2000597	243	1,192	0,444
RP Cabecera Río Adaja	2000604	836	3,578	2,199
Sustitución Los Arenales (Eresma)	2000605	1.880	10,328	4,013
Sustitución Los Arenales (Cega) Sec I	2000606	--	0	0
Sustitución Los Arenales (Cega) Sec II	2000607	--	0	0
Sustitución Medina del Campo	2000608	--	0	0
Industria				
DI Adaja	--	--	0,048	0,004
DI Eresma	--	--	2,035	0,173
DI Pirón	--	--	0,221	0,019

Apéndice 6.11. Asignaciones en el sistema de explotación Bajo Duero.

NOMBRE DE LA DEMANDA	CÓDIGO	UNIDADES	ASIGNADO NUEVO PH	
		hab/ha	hm ³ /año	hm ³ /mes
Abastecimiento				
Bombeo Villafáfila (Bajo Duero)	3000024	5.387	0,695	0,089
Zamora	3000039	63.330	7,634	0,648
Bombeo Páramo de Torozos (Bajo Duero)	3000044	3.129	0,260	0,025
Bombeo Tordesillas (Bajo Duero)	3000046	15.630	1,897	0,248
Bombeo Medina del Campo	3000092	12.603	1,682	0,222
Bombeo Tierra del Vino	3000093	18.183	2,206	0,283
Mancomunidad de Vega de Duero	3000159	18.324	2,433	0,278
Bombeo Sayago (Bajo Duero)	3000195	1.058	0,102	0,013
Bombeo Aluvial del Duero: Tordesillas-Zamora	3000203	5.844	0,615	0,073
Bombeo T. D. bajo los páramos (Bajo Duero)	3000238	662	0,075	0,011
Regadío				
Bombeo Villafáfila (Bajo Duero)	2000062	1.288	6,350	2,549
ZR Tordesillas	2000090	2.310	13,861	4,010
ZR Pollos	2000091	1.272	7,921	2,471
ZR Castronuño	2000092	392	3,001	0,849
RP Río Duero entre Zapardiel y San José	2000093	497	3,659	0,965
ZR San José y Toro Zamora	2000094	11.539	87,902	27,936
RP Virgen del Aviso	2000095	1.902	13,615	4,107
RP MI Río Duero entre Pisuerga y Zapardiel	2000096	1.593	13,288	4,052
RP Río Zapardiel	2000098	127	0,204	0,082
RP Río Guareña	2000103	284	1,855	0,665
RP Río Valderaduey Bajo	2000108	374	2,460	0,786
Bombeo TDBP y Páramo Torozos (Bajo Duero)	2000113	1.906	9,722	4,181

Anexo IV. Plan Hidrológico de la parte española de la DH del DUERO (2015-2021)

NOMBRE DE LA DEMANDA	CÓDIGO	UNIDADES	ASIGNADO NUEVO PH	
		hab/ha	hm ³ /año	hm ³ /mes
Bombeo Tordesillas (Bajo Duero)	2000115	18.043	98,250	34,840
Bombeo Tierra del Vino	2000176	15.996	80,557	29,901
Bombeo Medina del Campo (Bajo Duero)	2000181	45.418	213,585	80,499
Bombeo Sayago (Bajo Duero)	2000291	171	0,792	0,387
RP Arroyo Ariballos	2000309	113	0,694	0,217
RP Río Talanda	2000321	27	0,219	0,087
RP Río Duero después de Zamora	2000322	360	2,198	0,751
Bombeo Aluvial del Duero: Tordesillas-Zamora	2000506	1.914	11,294	3,412
RP San Frontis	2000601	1.059	6,877	1,879
Industria				
DI Duero entre Pisuerga y Esla	--	--	3,028	0,257

Apéndice 6.12. Asignaciones en el sistema de explotación Tormes.

NOMBRE DE LA DEMANDA	CÓDIGO	UNIDADES	ASIGNADO NUEVO PH	
		hab/ha	hm ³ /año	hm ³ /mes
Abastecimiento				
Salamanca y Manc. Azud de Villagonzalo	3000098	192.728	25,683	2,328
Manc. Piedrahita-Malpartida de Corneja	3000099	1.957	0,399	0,062
Ledesma	3000100	1.980	0,291	0,032
Embalse de Santa Teresa y Manc. Sta Teresa	3000101	3.123	0,452	0,060
Barco de Ávila	3000102	4.236	0,737	0,135
Alba de Tormes y Manc. Cuatro Caminos	3000103	8.651	1,376	0,153
Embalse de Almendra	3000104	21.757	2,803	0,390
Peñaranda de Bracamonte	3000108	6.779	0,727	0,075
Presa de Gamonal. Manc. Presa de Gamonal	3000111	1.485	0,289	0,058
Mancomunidad Comarca de Gredos	3000112	797	0,182	0,034
Cabezas del Villar	3000113	293	0,042	0,008
Bombeo Salamanca	3000117	31.384	3,558	0,391
Bombeo Valdecorneja	3000120	206	0,030	0,007
Bombeo Gredos	3000196	3.845	0,840	0,191
Bombeo Campo Charro - Tormes	3000212	2.042	0,197	0,027
Bombeo Sayago - Tormes	3000234	1.985	0,255	0,030
Mancomunidad de Guijuelo	3000254	9.612	1,047	0,114
Regadío				
RP Cabecera Río Tormes	2000184	462	1,948	1,209
RP Río Tormes Alto	2000185	1.581	7,905	4,848
RP Río Aravalle	2000186	1.495	4,688	3,347
RP Río Tormes	2000187	211	1,747	1,041
RP Río Corneja	2000188	1.194	3,273	2,124
ZR La Maya	2000189	2.582	17,320	5,280
ZR Elevación Aldearregada	2000190	641	4,589	1,379
ZR Éjeme-Galisancho	2000191	794	5,956	1,869
ZR Alba de Tormes	2000192	333	2,051	0,613
ZR Almar y Vega de Almar	2000193	1.921	14,409	4,467
ZR Villoria	2000194	5.354	32,124	11,271
ZR Florida de Liébana-Villamayor-Zorita	2000195	2.279	14,009	4,487
ZR Villagonzalo	2000196	5.269	39,518	13,889
RP Río Becedillas	2000197	518	0,968	0,562
ZR Campo de Ledesma	2000198	276	1,658	0,941
ZR La Armuña	2000207	6.719	38,644	14,564
ZR La Armuña (Arabayona)	2000208	3.326	19,989	5,781
RP Río Gamo	2000209	--	0	0
RP Río Margañán	2000210	--	0	0
RP Río Caballeruelo	2000211	451	0,848	0,482
ZR Los Llanos del Tormes	2000212	--	0,000	0,000
RP Alba de Tormes	2000214	133	0,905	0,394

Anexo IV. Plan Hidrológico de la parte española de la DH del DUERO (2015-2021)

NOMBRE DE LA DEMANDA	CÓDIGO	UNIDADES	ASIGNADO NUEVO PH	
		hab/ha	hm ³ /año	hm ³ /mes
Bombeo Salamanca	2000215	10.821	53,167	19,359
Bombeo Campo Charro (Tormes)	2000217	377	1,890	0,902
Bombeo Valdecorneja	2000220	185	0,783	0,470
RP Revalbos	2000240	89	0,322	0,194
RP Río Agudín	2000241	--	0	0
Bombeo Sayago (Tormes)	2000292	566	2,462	1,303
RP Río Tormes Bajo	2000330	206	0,915	0,441
Bombeo Gredos	2000580	1.072	4,461	2,673
ZR Babilafuente	2000599	3.615	30,005	10,437
Industria				
DI Tormes	--	--	2,626	0,223
Acuicultura				
Piscifactoría Alba de Tormes	3800002	--	94,607	8,035
Piscifactoría Encinas de Arriba	3800006	--	126,147	10,714
Centro Ictiogenético de Galisancho	3800008	--	7,887	0,670
Gestiones e Inversiones Grado	3800015	--	63,073	5,357
Ipecón, S.A.	3800023	--	0,012	0,001
La Aliseda	3800024	--	3,252	0,309

Apéndice 6.13. Asignaciones en el sistema de explotación Águeda.

NOMBRE DE LA DEMANDA	CÓDIGO	UNIDADES	ASIGNADO NUEVO PH	
		hab/ha	hm ³ /año	hm ³ /mes
Abastecimiento				
Ciudad Rodrigo y Manc. Puente la Unión	3000105	15.563	1,655	0,190
Embalse de Iruña y Manc. Burguillos	3000106	1.729	0,308	0,039
Mancomunidad Campo Charro	3000107	431	0,132	0,035
Mancomunidad Aguas Águeda-Azaba	3000110	1.388	0,178	0,024
Bombeo de La Fuente de San Esteban	3000118	4.752	0,522	0,066
Bombeo Ciudad Rodrigo	3000119	792	0,073	0,007
Núcleos Duero Internacional	3000177	1.896	0,271	0,032
Bombeo Vitigudino	3000197	2.446	0,284	0,037
Bombeo Campo Charro - Águeda	3000211	1.835	0,221	0,026
Bombeo Las Batuecas	3000221	1.680	0,185	0,024
Regadío				
RP Cabecera Río Yeltes	2000199	284	0,969	0,554
RP Cabecera Río Águeda	2000200	101	0,388	0,257
RP Río Agadón	2000201	11	0,038	0,024
ZR MI Águeda	2000202	897	6,775	3,596
RP 1ª Elevación MD Águeda	2000203	306	1,900	0,935
RP 2ª Elevación MD Águeda	2000204	196	0,875	0,477
RP Arroyo Pasiles	2000205	68	0,257	0,150
RP Río Águeda Bajo	2000206	--	0	0
ZR Embalse de Iruña	2000213	--	0	0
Bombeo de la Fuente de San Esteban	2000218	851	2,689	1,391
Bombeo Ciudad Rodrigo	2000219	224	0,680	0,380
Bombeo Vitigudino	2000293	686	2,418	1,364
RP Río Rivera de Froya	2000325	5	0,037	0,018
RP Río Huebra	2000329	19	0,094	0,032
Bombeo Campo Charro (Águeda)	2000578	89	0,219	0,131
Bombeo Las Batuecas	2000584	153	0,393	0,235
Industria				
DI Águeda	--	--	0,873	0,074

Anexo IV. Plan Hidrológico de la parte española de la DH del DUERO (2015-2021)

APÉNDICE 7. DOTACIONES POR USOS

Apéndice 7.1. Dotaciones unitarias máximas brutas para el abastecimiento de población.

POBLACIÓN ABASTECIDA POR EL SISTEMA	ACTIVIDAD INDUSTRIAL Y GANADERA VINCULADA DOTACIÓN (l/habitante/día)		
	ALTA	MEDIA	BAJA
Menos de 10.000	280	250	220
De 10.000 a 50.000	310	280	250
De 50.000 a 250.000	360	330	300
Más de 250.000	410	380	350

Apéndice 7.2. Dotaciones unitarias máximas brutas para otros abastecimientos de población.

TIPO DE ESTABLECIMIENTO	DOTACIÓN (L/persona/día)
Camping	120
Hotel, colegio, hospital, cuartel, etc.	240
Restaurante, merendero...	150
Centro comercial o de ocio	150
Otros asimilables	150

Apéndice 7.3. Dotaciones unitarias máximas brutas para industrias suministradoras de bienes de consumo.

SUBSECTOR INDUSTRIAL	CÓDIGO INE	DOTACIÓN	
		m ³ /empleado/año	m ³ /1.000 € VAB año 2000
Alimentación, bebidas y tabaco	DA	470	13,3
Textil, confección, cuero y calzado	DB y DC	330	22,8
Madera y corcho	DD	66	2,6
Papel, edición y artes gráficas	DE	687	21,4
Industria química	DG	1.257	19,2
Caucho y plástico	DH	173	4,9
Otros productos minerales no metálicos	DI	95	2,3
Metalurgia y productos metálicos	DJ	563	16,5
Maquinaria y equipo mecánico	DK	33	1,6
Equipo eléctrico, electrónico y óptico	DL	34	0,6
Fabricación de material de transporte	DM	95	2,1
Industria manufactureras diversas	DN	192	8,0

Apéndice 7.4. Dotaciones unitarias máximas brutas para ganadería en litros/cabeza/día.

TIPO DE GANADO	TAMAÑO DE LA GRANJA		
	< 10 cabezas	De 10 a 2.000	Más de 2.000
Porcino de cría	50	25	20
Porcino de carne	50	20	15
Equino	100	80	--
Bovino de leche	120	100	100
Bovino de cría	100	50	30
Bovino de carne	100	60	40
Ovino – caprino (carne)	10	5	5
Ovino – caprino (leche)	20	10	10
Avícola menor (pollos, pavos, codornices...)	1	0,3	0,2
Avícola mayor (avestruces...)	10	5	--
Cunícola	1	0,5	0,3
Cánidos	10	5	--
Otro ganado mayor	75	50	
Otro ganado menor	35	25	20

Anexo IV. Plan Hidrológico de la parte española de la DH del DUERO (2015-2021)

Apéndice 7.5. Dotaciones máximas brutas para riego por comarcas agrarias.

CÓDIGO COMARCA AGRARIA	NOMBRE COMARCA AGRARIA	DOTACIÓN BRUTA MÁXIMA m ³ /ha/año	CÓDIGO COMARCA AGRARIA	NOMBRE COMARCA AGRARIA	DOTACIÓN BRUTA MÁXIMA m ³ /ha/año
501	AREVALO-MADRIGAL	5.740	3701	VITIGUDINO	3.881
502	AVILA	4.871	3702	LEDESMA	4.415
503	BARCO DE AVILA-PIEDRAHITA	4.261	3703	SALAMANCA	5.697
504	GREDOS	3.671	3704	PEÑARANDA DE BRACAMONTE	4.917
505	VALLE BAJO ALBERCHE	1.500	3705	FUENTE DE SAN ESTEBAN	2.853
506	VALLE DEL TIETAR	1.500	3706	ALBA DE TORMES	5.585
902	BUREBA-EBRO	2.705	3707	CIUDAD RODRIGO	3.117
903	DEMANDA	3.623	3708	LA SIERRA	5.347
904	LA RIBERA	4.517	3906	REINOSA	4.119
905	ARLANZA	3.625	4001	CUELLAR	4.488
906	PISUERGA	4.323	4002	SEPULVEDA	4.160
907	PARAMOS	3.913	4003	SEGOVIA	4.057
908	ARLANZON	3.695	4201	PINARES	2.789
2402	LA MONTAÑA DE LUNA	3.863	4202	TIERRAS ALTAS Y VALLE DEL TERA	2.492
2403	LA MONTAÑA DE RIAÑO	3.441	4203	BURGO DE OSMA	3.964
2404	LA CABRERA	3.408	4204	SORIA	4.173
2405	ASTORGA	4.679	4205	CAMPO DE GOMARA	3.544
2406	TIERRAS DE LEON	4.617	4206	ALMAZAN	4.132
2407	LA BAÑEZA	5.172	4207	ARCOS DE JALON	3.540
2408	EL PARAMO	5.327	4701	TIERRA DE CAMPOS	5.457
2409	ESLA-CAMPOS	5.705	4702	CENTRO	5.191
2410	SAHAGUN	4.379	4703	SUR	5.848
3202	EL BARCO DE VALDEORRAS	2.968	4704	SURESTE	5.048
3203	VERÍN	4.007	4901	SANABRIA	3.236
3401	EL CERRATO	4.113	4902	BENAVENTE Y LOS VALLES	5.392
3402	CAMPOS	4.661	4903	ALISTE	3.881
3403	SALDAÑA-VALDAVIA	4.147	4904	CAMPOS-PAN	5.129
3404	BOEDO-OJEDA	4.011	4905	SAYAGO	4.728
3405	GUARDO	2.441	4906	DUERO BAJO	5.607
3406	CERVERA	2.187			
3407	AGUILAR	3.709			

Anexo IV. Plan Hidrológico de la parte española de la DH del DUERO (2015-2021)

APÉNDICE 8. RESERVA DE RECURSOS

Apéndice 8.1. Reservas para sistema de explotación Támega-Manzanas.

NOMBRE DE LA DEMANDA	CÓDIGO	RESERVADO
		hm ³ /año
Abastecimientos		
Municipio de Verín	3000015	0,025
Videferre	3000168	0,016
As Chas-A Madalena-Vilaza	3000169	0,020
Laza	3000170	0,020
S. Lourenzo, O Pereiro, Riós y A Gudiña	3000178	0,121
Medeiros	3000180	0,036
Vilardevós	3000182	0,009
A Mezquita	3000183	0,020
Bombeo Vilardevós-Laza	3000186	0,830
Bombeo Sanabria (Támega-Manzanas)	3000233	0,078
Bombeo Verín	3000248	0,299
Regadío		
RP Subcuencas entre Támega y Tuela	2000046	6,135
Bombeo Vilardevós-Laza	2000283	1,500
RP Riós Támega y Búbal	2000307	0,000
Bombeo Sanabria (Támega-Manzanas)	2000531	1,500
Bombeo Vilardevós-Laza y Verín	2000534	5,000
Bombeo Aliste (Támega-Manzanas)	2000547	2,000

Apéndice 8.2. Reservas para sistema de explotación Tera.

NOMBRE DE LA DEMANDA	CÓDIGO	RESERVADO
		hm ³ /año
Abastecimientos		
Puebla de Sanabria	3000014	0,020
Tera	3000016	0,020
Bombeo Valle del Tera (Tera)	3000023	0,013
Benavente y Valle del Tera	3000155	0,666
Bombeo Sanabria-Tera	3000187	0,188
Bombeo La Maragatería - Tera	3000219	0,008
Regadío		
ZR MD Río Tera	2000025	62,063
RP MI Río Tera	2000026	7,159
RP Cabecera Río Tera	2000032	0,683
ZR MI Río Tera	2000049	--
Bombeo Valle del Tera (Tera)	2000061	2,500
Bombeo Sanabria (Tera)	2000284	3,000
RP Arroyo del Regato	2000299	0,000
RP Ayoó de Vidriales	2000336	0,000
Bombeo La Maragatería (Tera)	2000521	5,000

Apéndice 8.3. Reservas para sistema de explotación Órbigo.

NOMBRE DE LA DEMANDA	CÓDIGO	RESERVADO
		hm ³ /año
Abastecimientos		
León	3000001	0,000
Astorga	3000007	0,020
La Bañeza	3000008	1,393
Carrizo de la Ribera	3000010	0,005

Anexo IV. Plan Hidrológico de la parte española de la DH del DUERO (2015-2021)

NOMBRE DE LA DEMANDA	CÓDIGO	RESERVADO
		hm ³ /año
Castrocontrigo	3000011	0,020
La Magdalena	3000012	0,020
Mancomunidad del Órbigo	3000013	0,302
Mancomunidad de la Maragatería	3000018	0,020
Bombeo La Maragatería-Órbigo	3000188	0,005
Bombeo Aluvial del Órbigo	3000205	0,020
Bombeo La Pola de Gordón	3000220	0,020
Bombeo Raña de La Bañeza	3000229	0,020
Bombeo Raña del Órbigo	3000230	0,020
Bombeo T. y C. Tuerto-Esla (Órbigo)	3000241	0,070
Regadío		
RP Río Luna entre Barrios y Selga	2000013	0,000
ZR Velilla	2000014	3,878
ZR Páramo y Páramo Medio	2000015	150,080
RP Ríos Omaña y Valdesamario	2000016	0,000
ZR Carrizo	2000017	0,843
ZR Castañón	2000018	0,000
ZR San Justo y San Román	2000020	0,000
RP Órbigo-Jamuz	2000021	0,000
RP Río Eria	2000022	0,000
ZR Manganeses	2000023	19,628
RP Río Torre	2000024	0,000
RP Ríos Tuerto Bajo y Turienzo	2000027	7,602
RP Cabecera Río Luna	2000031	0,000
RP Río Tuerto Alto	2000036	0,000
RP Río Duerna	2000037	0,000
RP Presa Cerrajera	2000038	6,649
RP Río Luna	2000039	0,000
RP Valtabuyo y Jamuz	2000044	0,000
RP Villagatón	2000045	0,000
RP Órbigo Medio	2000052	5,692
RP Arroyo Barbadiel	2000224	0,000
Bombeo La Maragatería (Órbigo)	2000285	3,500
RP Aguas arriba de Villameca	2000314	0,000
RP Arroyo de Muelas	2000315	0,000
RP Antoñán del Valle	2000316	0,113
RP Arroyo de los Reguerales	2000317	0,995
RP Aledaños del Canal de Carrizo	2000332	13,865
Bombeo Aluvial del Órbigo	2000501	2,000
Bombeo La Pola de Gordón	2000508	6,000
Bombeo T. y C. del Tuerto-Esla	2000513	14,000
Bombeo La Maragatería-Raña de la Bañeza	2000523	5,000
Bombeo Valle del Tera	2000536	1,500
ZR Villadangos	2000598	0,000
ZR Villares	2000600	0,000

Apéndice 8.4. Reservas para sistema de explotación Esla.

NOMBRE DE LA DEMANDA	CÓDIGO	RESERVADO
		hm ³ /año
Abastecimientos		
León	3000001	0,000
Mancomunidad Alto Bernesga	3000002	0,020
Sabero	3000003	0,034
Manc. Municipios Sur de León (MANSURLE)	3000004	0,129
Muelas del Pan	3000005	0,080

Anexo IV. Plan Hidrológico de la parte española de la DH del DUERO (2015-2021)

NOMBRE DE LA DEMANDA	CÓDIGO	RESERVADO
		hm ³ /año
Mancomunidad Zona Norte de Valladolid	3000006	0,020
Mancomunidad Municipios del Curueño	3000017	0,020
Mancomunidad Tierras de Aliste	3000019	0,138
Bombeo Guardo	3000020	0,006
Bombeo Tierra de Campos (Esla)	3000022	0,020
Mansilla de las Mulas	3000122	0,020
Bombeo Aliste	3000189	0,107
Bombeo Aluvial del Esla	3000204	0,112
Bombeo T. y C. del Esla-Cea	3000239	0,020
Bombeo T. y C. Tuerto-Esla (Esla)	3000240	0,293
Bombeo Valle del Tera	3000246	0,013
Bombeo Villafáfila	3000249	0,020
Regadío		
RP Vegas Altas Río Esla	2000001	4,693
ZR Canal Alto de Payuelos	2000002	38,152
ZR MI Río Porma 1ª fase	2000003	81,886
RP Río Porma	2000004	0,000
RP Río Curueño	2000005	0,000
ZR Arriola	2000006	6,515
RP Río Torío	2000007	0,000
RP Río Bernesga	2000008	0,000
RP MD Río Esla	2000009	0,818
ZR Canal del Esla	2000010	72,867
RP Río Cea	2000011	0,000
RP MI del Río Esla	2000012	6,699
ZR Páramo Bajo	2000019	177,223
RP Cabecera Río Valderaduey	2000028	0,000
RP Cabecera Río Esla	2000029	0,000
RP Cabecera Río Porma	2000030	1,194
RP Río Cea Medio	2000033	0,000
ZR MI Porma 2ª fase	2000034	68,851
RP Torío-Bernesga	2000035	3,595
RP Río Cea Alto	2000040	0,000
ZR Sector IV Cea Carrión	2000041	10,302
ZR Tábara	2000042	17,128
ZR Tierra de Campos	2000043	--
RP Río Valderaduey	2000047	15,737
RP Valle de Aliste	2000048	--
RP Resto Cea	2000050	--
RP Torío-Bernesga	2000051	--
RP Río Cea Medio (Futuro)	2000053	--
RP Cabecera Río Cea	2000054	--
ZR Vallehondo	2000055	0,000
ZR Canal Alto Payuelos (Centro y Cea)	2000057	30,792
Bombeo Guardo	2000058	10,000
Bombeo T. y C. del Tuerto-Esla (Esla)	2000059	5,000
RP Río Aliste	2000221	0,000
RP Arroyo de la Burga	2000222	0,000
RP Río Colle	2000227	0,392
RP Ríos Riacho de la Nava y Valdellorna	2000228	0,000
RP Río Moro	2000231	0,000
ZR Canal Bajo de Payuelos	2000280	45,308
ZR Valverde Enrique	2000281	--
ZR Sector V Cea-Carrión	2000282	--
Bombeo Aliste (Esla)	2000286	1,000
ZR Arenillas de Valderaduey	2000306	1,649
RP Arroyo de la Costanilla	2000331	0,038

Anexo IV. Plan Hidrológico de la parte española de la DH del DUERO (2015-2021)

NOMBRE DE LA DEMANDA	CÓDIGO	RESERVADO
		hm ³ /año
RP Porma Bajo	2000335	9,826
Bombeo Aluvial del Esla	2000500	7,500
Bombeo T.y C. del Esla-Cea	2000517	3,345
Bombeo Tierra de Campos	2000518	8,000
Bombeo Valle del Tera	2000537	1,500
Bombeo Villafáfila (Esla)	2000545	1,500
Trasvase al Carrión	--	55,139

Apéndice 8.5. Reservas para sistema de explotación Carrión.

NOMBRE DE LA DEMANDA	CÓDIGO	RESERVADO
		hm ³ /año
Abastecimientos		
Mancomunidad Aguas del Carrión	3000026	0,486
Carrión de los Condes	3000027	0,353
Manc. Alcor, Campos-Alcores, Villas T.C.	3000028	0,127
Palencia y Mancomunidad Campos-Este	3000029	2,748
Dueñas y Mancomunidad Arroyo del Pontón	3000033	0,201
Área metropolitana de Valladolid	3000035	2,000
Mancomunidad Campos y Nava	3000041	0,305
Mancomunidad Bajo Pisuerga	3000173	0,555
Bombeo Aluviales Pisuerga-Arlanzón (Carrión)	3000207	0,426
Bombeo Carrión	3000213	0,095
Bombeo Cervera de Pisuerga (Carrión)	3000216	0,013
Bombeo Tierra de Campos (Carrión)	3000242	0,020
Bombeo Tordesillas (Carrión)	3000243	0,076
Bombeo Valdavia (Carrión)	3000244	0,005
Regadío		
Bombeo Tierra de Campos (Carrión)	2000060	6,500
RP Río Carrión Alto	2000063	0,000
ZR Carrión Saldaña	2000064	90,013
ZR Bajo Carrión	2000065	0,000
ZR Nava Norte y Sur	2000082	27,618
ZR Castilla Campos	2000083	80,288
ZR Macías Picavea	2000084	0,000
ZR Palencia	2000085	15,562
ZR Castilla Sur	2000086	25,362
RP Río Sequillo	2000097	0,000
ZR La Retención	2000099	25,136
ZR Camporredondo	2000104	0,082
RP Río Carrión	2000105	0,000
Bombeo Tordesillas (Carrión)	2000116	0,000
Bombeo Aluviales Pisuerga-Arlanzón (Carrión)	2000502	0,500
Bombeo Cervera de Pisuerga (Carrión)	2000509	4,000
Bombeo Valdavia (Carrión)	2000515	2,000
Bombeo Carrión	2000520	7,000
Bombeo Páramo de Astudillo (Carrión)	2000538	1,000
Bombeo TDBP y P. de Torozos (Carrión)	2000589	2,500

Apéndice 8.6. Reservas para sistema de explotación Pisuerga.

NOMBRE DE LA DEMANDA	CÓDIGO	RESERVADO
		hm ³ /año
Abastecimientos		
Manc. Campos Zona Norte Canal de Castilla	3000030	0,192

Anexo IV. Plan Hidrológico de la parte española de la DH del DUERO (2015-2021)

NOMBRE DE LA DEMANDA	CÓDIGO	RESERVADO
		hm ³ /año
Mancomunidad Valle del Pisuerga	3000031	0,020
Herrera de Pisuerga	3000032	0,020
Mancomunidad Zona Cerrato Sur	3000034	0,020
Valdeolea-Brañosera	3000036	0,020
Bombeo Villadiego	3000042	0,102
Bombeo T. D. bajo los páramos (Pisuerga)	3000045	0,020
Bombeo Cervera de Pisuerga (Pisuerga)	3000049	0,187
Bombeo Quintanilla-Peñahorada (Pisuerga)	3000050	0,081
Canal del Pisuerga	3000123	0,033
Bombeo Páramo de Astudillo (Pisuerga)	3000190	0,009
Bombeo Aluvial del Duero: Aranda-Tordesillas	3000201	0,020
Bombeo Aluviales Pisuerga-Arlanzón (Pisuerga)	3000208	0,489
Bombeo Aranda de Duero (Pisuerga)	3000210	0,035
Bombeo Castrojeriz (Pisuerga)	3000215	0,137
Bombeo Páramo de Torozos (Pisuerga)	3000227	0,020
Bombeo Valdavia (Pisuerga)	3000245	0,007
Regadío		
RP Río Pisuerga en cabecera	2000066	0,000
ZR Cervera Arbejal	2000067	0,179
RP Río Camesa	2000068	0,000
RP Río Pisuerga Alto	2000069	0,000
ZR Canal Castilla Norte	2000070	47,825
RP Río Burejo	2000071	0,000
ZR Pisuerga	2000072	0,000
RP Río Valdavia	2000073	0,000
RP Río Pisuerga Medio	2000074	0,000
ZR Villalaco	2000075	20,168
RP Río Pisuerga entre Arlanza y Carrión	2000081	0,000
RP Río Pisuerga Bajo	2000087	1,070
ZR Geria-Villamarciel	2000088	1,850
RP Río Esgueva	2000089	1,540
RP Río Boedo	2000100	0,000
RP Rubagón	2000101	0,000
RP Valles del Cerrato	2000102	--
Bombeo Valdavia (Pisuerga)	2000110	4,000
Bombeo Páramo Astudillo (Pisuerga)	2000112	1,500
Bombeo TDBP y P. de Esgueva (Pisuerga)	2000114	3,500
Bombeo Cervera de Pisuerga (Pisuerga)	2000118	9,000
Bombeo Quintanilla-Peñahorada (Pisuerga)	2000119	5,000
Bombeo Aranda de Duero (Pisuerga)	2000149	4,500
ZR Ruesga	2000233	0,000
RP Subc MI entre Requejada y Aguilar	2000234	0,015
RP Lomilla de Aguilar	2000323	0,000
RP Arroyo Maderano	2000324	0,604
RP Río Monegro	2000326	0,000
RP Río Lucio	2000327	0,000
RP Río Villova	2000328	0,000
RP Pomar de Valdivia	2000333	0,000
RP Río Pisuerga entre Cervera y Aguilar	2000334	0,243
RP Río Odra	2000337	0,000
Bombeo Aluviales Pisuerga-Arlanzón (Pisuerga)	2000503	2,000
Bombeo Villadiego	2000524	3,000
Bombeo Castrojeriz (Pisuerga)	2000525	2,500
Bombeo TDBP y P. Torozos (Pisuerga)	2000590	3,800
Bombeo TDBP y Aluvial del Duero	2000592	5,200

Anexo IV. Plan Hidrológico de la parte española de la DH del DUERO (2015-2021)

Apéndice 8.7. Reservas para sistema de explotación Arlanza.

NOMBRE DE LA DEMANDA	CÓDIGO	RESERVADO
		hm ³ /año
Abastecimientos		
Área metropolitana de Burgos	3000037	3,261
Quintanar de la Sierra	3000038	0,020
Manc. Bajo Arlanza y Manc. ZN del Cerrato	3000040	0,020
Bombeo Burgos	3000043	0,042
Bombeo Quintanilla-Peñahorada (Arlanza)	3000051	0,030
Bombeo Arlanzón-Río Lobos (Arlanza)	3000052	0,020
Vecindad de Burgos	3000161	0,020
Salas de los Infantes	3000172	0,020
Bombeo Sierra de Cameros (Arlanza)	3000191	0,170
Bombeo Aluviales Pisuerga-Arlanzón (Arlanza)	3000206	0,020
Bombeo Aranda de Duero (Arlanza)	3000209	0,020
Bombeo Castrojeriz (Arlanza)	3000214	0,020
Bombeo Sierra de la Demanda	3000237	0,038
Regadío		
RP Río Arlanzón	2000076	0,353
ZR Arlanzón	2000077	0,000
RP Río Arlanza Alto	2000078	0,000
RP Río Arlanza Medio	2000079	0,000
RP Río Arlanza Bajo	2000080	0,071
Bombeo Castrojeriz (Arlanza)	2000111	4,000
Bombeo Aranda de Duero (Arlanza)	2000117	6,000
Bombeo Quintanilla-Peñahorada (Arlanza)	2000120	1,500
Bombeo Arlanzón-Río Lobos (Arlanza)	2000121	3,000
RP Río de los Ausines	2000235	0,000
Bombeo Burgos	2000287	7,000
RP Arlanza entre Arlanzón y Pisuerga	2000320	2,643
RP Río Franco	2000338	0,000
RP Río Pedroso	2000339	0,000
RP Río de Revilla	2000340	0,000
Bombeo Aluviales Pisuerga-Arlanzón (Arlanza)	2000504	3,000
Bombeo Sierra de la Demanda	2000530	2,000
Bombeo Sierra de Cameros (Arlanza)	2000540	2,000
Bombeo TDBP y Páramo de Esgueva (Arlanza)	2000587	2,500
RP Río Hormazuela	2000603	0,000

Apéndice 8.8. Reservas para sistema de explotación Alto Duero.

NOMBRE DE LA DEMANDA	CÓDIGO	RESERVADO
		hm ³ /año
Abastecimientos		
Comarca de Pinares	3000053	0,766
Tierras Altas de Soria	3000054	0,065
Soria	3000055	0,000
Almazán	3000056	0,020
Mancomunidad El Caramacho	3000057	0,371
Mancomunidad Campo de Gómara	3000066	0,020
Bombeo Aranda de Duero (Alto Duero)	3000067	0,020
Bombeo Cabrejas-Soria	3000069	0,020
Bombeo Araviana	3000070	0,023
Bombeo Almazan Sur	3000071	0,053
Bombeo Arlanzón-Río Lobos (Alto Duero)	3000072	0,020
Bombeo Cuenca de Almazán	3000073	0,907
Mancomunidad de Pinares de Soria	3000125	0,020
Bombeo Sierra de Cameros (Alto Duero)	3000192	0,020

Anexo IV. Plan Hidrológico de la parte española de la DH del DUERO (2015-2021)

NOMBRE DE LA DEMANDA	CÓDIGO	RESERVADO
		hm ³ /año
Bombeo Moncayo	3000224	0,004
Bombeo Páramo Escalote	3000225	0,020
Bombeo Riaza (Alto Duero)	3000231	0,020
Núcleo del Ebro	3000252	0,700
Regadío		
ZR Canal Campillo de Buitrago	2000122	8,787
RP Río Tera	2000123	0,000
RP Duero Alto	2000124	0,000
ZR Almazán	2000125	0,000
RP Río Duero entre Almazán y río Ucero	2000126	0,000
RP Río Ucero	2000127	0,000
ZR Ines-Olmillos	2000128	5,958
ZR La Vid-Zuzones	2000129	2,440
ZR Aranda	2000130	8,092
ZR Guma	2000131	20,221
RP Río Arandilla	2000132	0,000
RP Río Gromejón	2000133	0,000
RP Río Duero entre Ucero y Riaza	2000142	0,803
ZR Aranzuelo	2000143	3,970
ZR Ampliación de Almazán	2000144	--
RP Villa de Vinuesa	2000145	0,000
ZR Río Gromejón	2000146	0,391
Bombeo Cabrejas-Soria	2000151	2,500
Bombeo Araviana	2000152	1,000
Bombeo Almazán Sur	2000153	4,000
Bombeo Arlanzón-Río Lobos (Alto Duero)	2000154	4,000
Bombeo Cuenca de Almazán	2000155	5,000
Bombeo Aranda Duero (Alto Duero)	2000156	5,000
Bombeo Riaza (Alto Duero)	2000157	2,000
RP Río Araviana	2000237	0,000
Bombeo Sierra de Cameros (Alto Duero)	2000288	3,000
RP Río Escalote	2000294	0,000
RP Río Caracena	2000295	0,000
RP Río Talegones	2000296	0,000
RP Río Fuentepinilla	2000297	0,000
RP Río Izana	2000298	0,000
RP Arroyo de Valdanzo	2000303	0,000
RP Río Madre de Rejas	2000304	0,000
RP Río Bañuelos	2000310	0,000
RP Río Aranzuelo	2000311	0,000
RP Río Pedro	2000313	0,000
Bombeo Moncayo	2000552	1,500
Bombeo Páramo de Escalote	2000568	1,000

Apéndice 8.9. Reservas para sistema de explotación Riaza-Duratón.

NOMBRE DE LA DEMANDA	CÓDIGO	RESERVADO
		hm ³ /año
Abastecimientos		
Área Metropolitana de Valladolid	3000035	2,000
Mancomunidad Comarca de la Churrería	3000058	0,020
Campo de Peñafiel	3000059	0,134
Manc. Ribera del Duero-Comarca de Roa	3000060	0,189
Tudela de Duero	3000061	0,020
Riaza	3000062	1,037
Mancomunidad Valle del Esgueva	3000063	0,837

Anexo IV. Plan Hidrológico de la parte española de la DH del DUERO (2015-2021)

NOMBRE DE LA DEMANDA	CÓDIGO	RESERVADO
		hm ³ /año
Boecillo	3000064	0,000
Laguna de Duero	3000065	0,020
Bombeo Ayllón	3000068	0,020
Bombeo T. D. Bajo los Páramos (Riaza-Duratón)	3000076	0,127
Bombeo Cantimpalos (Riaza-Duratón)	3000094	0,020
Cabecera Duratón	3000126	0,000
Bombeo Páramo de Corcos (Riaza-Duratón)	3000193	0,020
Bombeo Aluvial del Duero: Aranda-Tordesillas	3000202	1,835
Bombeo Guadarrama-Somosierra (Riaza-Duratón)	3000218	0,081
Bombeo Los Arenales (Riaza-Duratón)	3000222	0,020
Bombeo Riaza (Riaza-Duratón)	3000232	0,020
Bombeo Sepúlveda	3000236	0,020
Regadío		
ZR Cabecera Río Riaza	2000134	0,000
RP Cabecera Río Duratón	2000135	0,000
RP Río Duratón	2000136	0,000
ZR Canal de Riaza	2000137	0,000
RP Río Duero entre Riaza y Duratón	2000138	0,000
RP Canal del Duero	2000140	0,000
RP Río Duero entre Duratón y Cega	2000141	0,004
RP Valdemudarra	2000147	8,179
Bombeo Ayllón	2000150	2,500
Bombeo TDBP y P. de Corcos	2000158	4,000
Bombeo TDBP y P. de Cuéllar (Riaza-Duratón)	2000173	4,000
Bombeo los Arenales (Riaza-Duratón)	2000174	0,000
Bombeo Aluvial del Duero: Aranda-Tordes	2000183	3,000
RP Arroyo de Valcorba	2000300	0,000
RP Arroyo de Valimón	2000301	0,000
RP Río Aguiñejo	2000302	0,000
RP Arroyo de la Serrezuela	2000305	0,000
Bombeo Riaza (Riaza-Duratón)	2000559	3,500
Bombeo Sepúlveda	2000562	3,000
Bombeo Guadarrama-Somosierra (Riaza-Duratón)	2000571	2,000
Bombeo Cantimpalos (Riaza-Duratón)	2000573	0,500
Bombeo bajo los Páramos y P. de Esgueva	2000588	3,700

Apéndice 8.10. Reservas para sistema de explotación Cega-Eresma-Adaja.

NOMBRE DE LA DEMANDA	CÓDIGO	RESERVADO
		hm ³ /año
Abastecimientos		
Ávila	3000077	0,000
Madrigal de las Altas Torres	3000078	0,020
Cabecera del Adaja	3000079	0,020
Mancomunidad de Municipios Río Eresma	3000080	0,020
Segovia	3000081	0,000
El Espinar	3000082	0,000
Cabecera del Pirón, Manc. Fuente del Mojón	3000083	0,086
Mancomunidad Tierras del Adaja	3000085	0,020
Mancomunidad de Pinares	3000086	0,020
Villa y Tierra de Pedraza	3000087	0,020
Manc. La Mujer Muerta	3000089	0,020
Bombeo Los Arenales (Cega-Eresma-Adaja)	3000091	0,020
Bombeo Cantimpalos (Cega-Eresma-Adaja)	3000095	0,255
Bombeo Valle del Amblés	3000096	0,023
Abastecimiento río Eresma (Adaja)	3000164	0,020

Anexo IV. Plan Hidrológico de la parte española de la DH del DUERO (2015-2021)

NOMBRE DE LA DEMANDA	CÓDIGO	RESERVADO
		hm ³ /año
Abastecimiento río Eresma (Cega)	3000174	0,020
Guijasalbas	3000175	0,020
Mancomunidad La Atalaya	3000176	0,216
Bombeo Sierra de Ávila	3000194	0,329
Bombeo Guadarrama-Somosierra (Cega-Eresma-Adaja)	3000217	0,020
Bombeo Medina del Campo (Cega-Eresma-Adaja)	3000223	0,020
Bombeo Prádena	3000228	0,020
Bombeo Segovia	3000235	0,020
Mancomunidad de Cardeñosa	3000253	0,708
Mancomunidad de Los Arenales	3000255	0,070
Mancomunidad Las Lomas	3000257	0,044
Regadíos		
RP Río Pirón	2000159	0,000
RP Cabecera Pirón	2000160	0,000
RP Río Eresma	2000161	0,000
RP Río Frío	2000162	0,000
RP Río Moros	2000163	0,000
RP Río Eresma Medio	2000164	0,000
ZR Río Adaja	2000165	31,501
ZR Río Pirón	2000166	--
ZR Cega	2000168	2,875
ZR Riegos Meridionales Adaja-Cega	2000171	--
RP Río Cambrones	2000172	0,000
Bombeo Medina de del Campo (Cega-Eresma-Adaja)	2000175	0,000
Bombeo Guadarrama-Somosierra (Cega-Eresma-Adaja)	2000177	1,500
Bombeo Cantimpalos (Cega-Eresma-Adaja)	2000178	2,000
Bombeo Valle de Amblés	2000179	2,500
Bombeo Los Arenales (Cega-Eresma-Adaja)	2000180	0,000
Bombeo Sierra de Ávila	2000290	3,000
RP Cabecera río Cega	2000312	0,000
Bombeo Prádena	2000575	1,500
Bombeo Segovia	2000576	1,500
Bombeo TDBP Páramo de Cuéllar (Cega-Eresma-Adaja)	2000594	5,500
Bombeo Recarga Artificial El Carracillo	2000595	14,000
Bombeo Recarga Art.Cubeta de Santiuste	2000596	3,500
Bombeo Recarga Artificial Alcazarén	2000597	1,500
RP Cabecera Río Adaja	2000604	0,000
Sustitución Los Arenales (Eresma)	2000605	10,328
Sustitución Los Arenales (Cega) Sec I	2000606	--
Sustitución Los Arenales (Cega) Sec II	2000607	--
Sustitución Medina del Campo	2000608	--

Apéndice 8.11. Reservas para sistema de explotación Bajo Duero.

NOMBRE DE LA DEMANDA	CÓDIGO	RESERVADO
		hm ³ /año
Abastecimientos		
Bombeo Villafáfila (Bajo Duero)	3000024	0,170
Zamora	3000039	0,281
Bombeo Páramo de Torozos (Bajo Duero)	3000044	0,050
Bombeo Tordesillas (Bajo Duero)	3000046	0,020
Bombeo Medina del Campo	3000092	0,020
Bombeo Tierra del Vino	3000093	0,286
Mancomunidad de Vega de Duero	3000159	0,020
Bombeo Sayago (Bajo Duero)	3000195	0,037
Bombeo Aluvial del Duero: Tordesillas-Zamora	3000203	0,020

Anexo IV. Plan Hidrológico de la parte española de la DH del DUERO (2015-2021)

NOMBRE DE LA DEMANDA	CÓDIGO	RESERVADO
		hm ³ /año
Bombeo T. D. bajo los páramos (Bajo Duero)	3000238	0,075
Regadío		
Bombeo Villafáfila (Bajo Duero)	2000062	2,000
ZR Tordesillas	2000090	0,000
ZR Pollos	2000091	0,000
ZR Castronuño	2000092	0,000
RP Río Duero entre Zapardiel y San José	2000093	0,000
ZR San José y Toro Zamora	2000094	38,034
RP Virgen del Aviso	2000095	0,000
RP MI Río Duero entre Pisuerga y Zapardiel	2000096	0,738
RP Río Zapardiel	2000098	0,000
RP Río Guareña	2000103	0,000
RP Río Valderaduey Bajo	2000108	0,000
Bombeo TDBP y Páramo Torozos (Bajo Duero)	2000113	4,000
Bombeo Tordesillas (Bajo Duero)	2000115	0,000
Bombeo Tierra del Vino	2000176	0,000
Bombeo Medina del Campo (Bajo Duero)	2000181	0,000
Bombeo Sayago (Bajo Duero)	2000291	1,000
RP Arroyo Ariballos	2000309	0,000
RP Río Talanda	2000321	0,098
RP Río Duero después de Zamora	2000322	0,742
Bombeo Aluvial del Duero: Tordesillas-Zamora	2000506	2,000
RP San Frontis	2000601	4,814

Apéndice 8.12. Reservas para sistema de explotación Tormes.

NOMBRE DE LA DEMANDA	CÓDIGO	RESERVADO
		(hm ³ /año)
Abastecimientos		
Salamanca y Manc. Azud de Villagonzalo	3000098	0,801
Manc. Piedrahita-Malpartida de Corneja	3000099	0,316
Ledesma	3000100	0,252
Embalse de Santa Teresa y Manc. Sta Teresa	3000101	1,056
Barco de Ávila	3000102	0,020
Alba de Tormes y Manc. Cuatro Caminos	3000103	0,020
Embalse de Almendra	3000104	0,919
Peñaranda de Bracamonte	3000108	0,020
Presa de Gamonal. Manc. Presa de Gamonal	3000111	0,021
Mancomunidad Comarca de Gredos	3000112	0,117
Cabezas del Villar	3000113	0,020
Bombeo Salamanca	3000117	0,067
Bombeo Valdecorneja	3000120	0,020
Bombeo Gredos	3000196	0,445
Bombeo Campo Charro - Tormes	3000212	0,020
Bombeo Sayago - Tormes	3000234	0,020
Mancomunidad de Guijuelo	3000254	0,070
Regadío		
RP Cabecera Río Tormes	2000184	0,000
RP Río Tormes Alto	2000185	0,000
RP Río Aravalle	2000186	0,000
RP Río Tormes	2000187	0,000
RP Río Corneja	2000188	0,000
ZR La Maya	2000189	0,000
ZR Elevación Aldearregada	2000190	4,517
ZR Éjeme-Galisancho	2000191	0,000
ZR Alba de Tormes	2000192	1,926

Anexo IV. Plan Hidrológico de la parte española de la DH del DUERO (2015-2021)

NOMBRE DE LA DEMANDA	CÓDIGO	RESERVADO
		(hm ³ /año)
ZR Almar y Vega de Almar	2000193	0,000
ZR Villoria	2000194	0,000
ZR Florida de Liébana-Villamayor-Zorita	2000195	3,730
ZR Villagonzalo	2000196	0,000
RP Río Becedillas	2000197	0,000
ZR Campo de Ledesma	2000198	1,656
ZR La Armuña	2000207	38,644
ZR La Armuña (Arabayona)	2000208	19,546
RP Río Gamo	2000209	--
RP Río Margañán	2000210	--
RP Río Caballeruelo	2000211	0,000
ZR Los Llanos del Tormes	2000212	--
RP Alba de Tormes	2000214	0,000
Bombeo Salamanca	2000215	1,000
Bombeo Campo Charro (Tormes)	2000217	1,000
Bombeo Valdecorneja	2000220	1,000
RP Revalbos	2000240	0,000
RP Río Agudín	2000241	0,000
Bombeo Sayago (Tormes)	2000292	1,000
RP Río Tormes Bajo	2000330	0,703
Bombeo Gredos	2000580	3,960
ZR Babilafuente	2000599	0,000

Apéndice 8.13. Reservas para sistema de explotación Águeda.

NOMBRE DE LA DEMANDA	CÓDIGO	RESERVADO
		hm ³ /año
Abastecimientos		
Ciudad Rodrigo y Manc. Puente la Unión	3000105	0,535
Embalse de Iruña y Manc. Burguillos	3000106	0,020
Mancomunidad Campo Charro	3000107	0,075
Mancomunidad Aguas Águeda-Azaba	3000110	0,020
Bombeo de La Fuente de San Esteban	3000118	0,020
Bombeo Ciudad Rodrigo	3000119	0,020
Núcleos Duero Internacional	3000177	0,056
Bombeo Vitigudino	3000197	0,020
Bombeo Campo Charro - Águeda	3000211	0,020
Bombeo Las Batuecas	3000221	0,017
Regadío		
RP Cabecera Río Yeltes	2000199	0,000
RP Cabecera Río Águeda	2000200	0,000
RP Río Agadón	2000201	0,000
ZR MI Águeda	2000202	5,837
RP 1ª Elevación MD Águeda	2000203	0,000
RP 2ª Elevación MD Águeda	2000204	0,000
RP Arroyo Pasiles	2000205	0,000
RP Río Águeda Bajo	2000206	0,000
ZR Embalse de Iruña	2000213	--
Bombeo de la Fuente de San Esteban	2000218	3,000
Bombeo Ciudad Rodrigo	2000219	2,500
Bombeo Vitigudino	2000293	2,500
RP Río Rivera de Froya	2000325	0,037
RP Río Huebra	2000329	0,067
Bombeo Campo Charro (Águeda)	2000578	1,500
Bombeo Las Batuecas	2000584	1,000

Anexo IV. Plan Hidrológico de la parte española de la DH del DUERO (2015-2021)

APÉNDICE 9. RESERVAS NATURALES FLUVIALES Y ZONAS DE PROTECCIÓN ESPECIAL

Apéndice 9.1. Reservas Naturales Fluviales.

RESERVA NATURAL FLUVIAL			MASA DE AGUA SUPERFICIAL ASOCIADA		COMUNIDAD AUTÓNOMA
CÓDIGO	NOMBRE	LONGITUD (km)	CÓDIGO	NOMBRE	
ES020RNF034	Alto Carrión	26,00	31	Río Carrión desde cabecera hasta el embalse de Camporredondo, y arroyos de Arauz y de Valdenievas	Castilla y León
ES020RNF044	Arroyo Rebedul	15,71	94	Arroyo de Valcuende desde cabecera hasta confluencia con el río Cea, y arroyos del Rebedul y San Pedro	Castilla y León
			95	Arroyo del Rebedul desde cabecera hasta límite LIC "Rebollares del Cea"	
ES020RNF045	Arroyo Riocamba	7,89	111	Arroyo de Riocamba desde cabecera hasta confluencia con río Cea	Castilla y León
ES020RNF049	Río Riosequino	10,50	98	Río Riosequino desde cabecera hasta confluencia con río Torío	Castilla y León

Apéndice 9.2. Otros tramos propuestos para su futura declaración como Reserva Natural Fluvial.

RESERVA NATURAL FLUVIAL PROPUESTA			MASA DE AGUA SUPERFICIAL ASOCIADA	
CÓDIGO	NOMBRE	LONGITUD (km)	CÓDIGO	NOMBRE
6000001	Río Negro y afluentes	112,16	206	Río Negro desde cabecera hasta confluencia con río Sapo, y arroyos de Veganabos, Roelo y Carballedes
			207	Arroyo de los Molinos y río Sapo desde confluencia con arroyo de los Molinos hasta confluencia con río Negro, y arroyo Valdesanabria
			208	Arroyo de las Llagas desde cabecera hasta confluencia con río Negro
			209	Arroyo de Fuente Alba y arroyo del Regato desde cabecera hasta confluencia con río Negro
			210	Río de la Ribera desde confluencia con río Fontirín hasta confluencia con río Negro, y río Fontirín y arroyos de Agua Blanca del Buey y del Llojadal
			211	Río Negro desde confluencia con río Sapo hasta el embalse de Nuestra Señora de Agavanzal
6000002	Cabecera del río Pedroso	25,62	212	Río de la Secada, río Morales, río de la Umbría, arroyo Campozares y río Pedroso desde cabecera hasta confluencia con arroyo Campozares
6000004	Alto Omañas	40,11	50	Río Tera desde confluencia con arroyo Valle Grande hasta confluencia con río Esla
6000006	Alto Duerna	26,57	141	Río Duerna desde cabecera hasta confluencia con arroyo del Cabrito, y arroyo del Cabrito
			145	Río Duerna desde confluencia con arroyo del Cabrito hasta confluencia con arroyo del Valle Prado, y arroyo del Valle Prado
			146	Río Duerna desde confluencia con arroyo de Valle Prado hasta límite LIC "Riberas del río Órbigo y afluentes", y arroyos Valdemedían y Valle del Río Espino
6000008	Alto Eresma	11,24	565	Río Eresma desde cabecera hasta confluencia con el embalse del Pontón Alto, y arroyos Puerto del Paular, Minguete y de Peñalara
6000011	Alto Arlanza (hasta Quintanar de la Sierra) y afluentes	6,17	278	Río Arlanza desde cabecera hasta confluencia con río Zumel, y arroyo de Camporredondo
6000012	Alto Duero (hasta Duruelo de la Sierra)	8,25	288	Río Duero desde cabecera hasta la confluencia con río Triguera, y río Triguera

Anexo IV. Plan Hidrológico de la parte española de la DH del DUERO (2015-2021)

RESERVA NATURAL FLUVIAL PROPUESTA			MASA DE AGUA SUPERFICIAL ASOCIADA	
CÓDIGO	NOMBRE	LONGITUD (km)	CÓDIGO	NOMBRE
6000014	Alto Agadón	12,44	616	Río Agadón desde cabecera hasta límite del LIC "Las Batuecas-Sierra de Francia"
6000016	Alto Arlanzón	14,09	204	Río Arlanzón desde cabecera hasta confluencia con Barranco Malo en Pineda de la Sierra
			205	Río Arlanzón desde confluencia con Barranco Malo hasta embalse del Arlanzón, y Barranco Malo
6000023	Alto Porma y río Isoba	16,99	3	Río Isoba desde cabecera hasta confluencia con río Porma
			4	Río Porma y afluentes, desde cabecera hasta hasta cola del embalse del Porma
6000024	Alto Razón	25,58	274	Río Razón desde cabecera hasta confluencia con río Razoncillo, y río Razoncillo y arroyo de la Chopera
			291	Río Razón desde cabecera hasta proximidades de la confluencia con barranco de Valdehaya, y barranco de la Truchuela
6000038	Fluvioglaciares de Cardaño de Arriba	8,36	52	Arroyo de las Lomas desde cabecera hasta el embalse de Camporredondo
6000044	Hoces de Muriel de la Fuente	7,59	333	Río Abión desde cabecera hasta límite del LIC "Riberas del río Duero y afluentes", y arroyo de Majallana
6000045	Río Mataviejas, Desfiladeros de La Yecla y Peña Cervera	28,63	287	Río Mataviejas desde cabecera hasta confluencia con río Arlanza
6000053	Río Lechada	6,23	2	Río Yuso y afluentes desde cabecera hasta el embalse de Riaño
6000058	Alto Pisuerga	34,26	12	Río Pisuerga desde cabecera hasta el embalse de Requejada, y río Lores y arroyos Pisuerga, Lazán, Lombatero y Lebanza
6000061	Arroyo Resoba	3,19	57	Río Pisuerga desde presa del embalse de La Requejada hasta embalse de Aguilar de Campoo y, río Resoba y arroyos de Monderio, Valsadornín y Vallespinoso
6000063	Alto Rubagón	5,71	69	Río Rubagón desde cabecera hasta limite LIC y ZEPA "Fuentes Carrionas Fuente Cobre"
6000064	Alto Turienzo y afluentes	34,73	104	Río Turienzo desde cabecera hasta confluencia con río Tuerto, y río Santa Marina y arroyos de Villar de Ciervos y del Ganso
6000067	Río Corneja	13,11	622	Río Corneja desde cabecera hasta confluencia con el río Pozas, y arroyo de Puerto Chía

Apéndice 9.3. Zonas de protección especial.

Nº FICHA	CÓDIGO ZPE	NOMBRE	LONGITUD (km)	CÓDIGO MASA ASOCIADA	NOMBRE MASA ASOCIADA
3	6100003	Cabeceras del río Tormes	63,23	637	Garganta de la Garbanza desde cabecera hasta confluencia con el río Tormes y, arroyos del Saucal y del Almiarejo
				638	Río Tormes desde cabecera hasta confluencia con garganta Barbellido, y gargantas de la Isla, del Cuervo y de Valdecasa
				642	Río Tormes y afluentes desde su confluencia con el río Barbellido hasta su confluencia con la garganta de los Caballeros
5	6100005	Cabeceras del río Eria	39,79	166	Río Eria desde cabecera hasta confluencia con río Iruela, y río Iruela y arroyo de las Rubias
				167	Río Truchillas desde cabecera hasta confluencia con río Eria, y río del Lago

Anexo IV. Plan Hidrológico de la parte española de la DH del DUERO (2015-2021)

Nº FICHA	CÓDIGO ZPE	NOMBRE	LONGITUD (km)	CÓDIGO MASA ASOCIADA	NOMBRE MASA ASOCIADA
				168	Río Eria en el LIC "Riberas del río Órbigo y afluentes", y río Lastres
				169	Río Eria entre los tramos del LIC "Riberas del río Órbigo y afluentes", y ríos Pequeño y Ñácere
7	6100007	Río Cambrones	13,79	547	Río Cambrones desde cabecera hasta embalse de Pontón Alto, y arroyo del Chorro Grande
9	6100009	Alto Cega y cañones de Pedraza	27,69	497	Arroyo del Vadillo desde cabecera hasta confluencia con el río Cega
				498	Río Cega desde cabecera hasta confluencia con río de Santa Águeda
13	6100013	Cabecera y cañón del río Lobos	79,64	312	Río Lobos desde cabecera hasta proximidades del núcleo de Hontoria del Pinar, y ríos de Beceda y Rabanera
				313	Río Lobos desde proximidades del núcleo de Hontoria del Pinar hasta aguas arriba de la confluencia con el arroyo de Doradillo, y ríos Laprima y Mayuelo
				319	Río Ebrillos desde cabecera hasta el embalse de Cuerda del Pozo, y río Vadillo y arroyo de Mataverde
				329	Río Lobos desde cercanía de confluencia con el arroyo del Doradillo hasta confluencia con río Chico, río Chico y arroyo Valderrueda
15	6100015	Alto Támea y afluentes	58,23	216	Río de Cabras desde cabecera hasta confluencia con río Cereixo
				217	Río Carraxó, Corga de Carraxó, río de Santa María y río Baldriz hasta confluencia con río Támea
				218	Río Támea desde cabecera hasta confluencia con río de Ribas, y ríos dos Muiños de Souteliño, Cereixo, Codias y de Ribas
				219	Río Támea desde confluencia con río de Ribas hasta confluencia con río Vilaza, y regueira Novo de Queirugás
17	6100017	Alto Torío	30,16	21	Río Torío desde cabecera hasta confluencia con río de Torío, y río de Torío y arroyo de Palomera
				32	Río Torío desde confluencia con río de Torío hasta Getino, y río Valverdin

Anexo IV. Plan Hidrológico de la parte española de la DH del DUERO (2015-2021)

Nº FICHA	CÓDIGO ZPE	NOMBRE	LONGITUD (km)	CÓDIGO MASA ASOCIADA	NOMBRE MASA ASOCIADA
				33	Río Torío desde límite del LIC "Hoces de Vegacervera" en Getino hasta confluencia con arroyo de Correcillas, y arroyos Coladilla y de Correcillas
18	6100018	Alto Tera	90,75	197	Río Villarino desde cabecera hasta confluencia con río Tera
				198	Río Tera desde el límite del lago de Sanabria hasta confluencia con río Villarino, y río Trefacio, arroyo de la Forcadura y arroyo de Carambilla
				199	Arroyo de las Truchas desde cabecera hasta confluencia con río Tera
				200	Río Tera desde confluencia con río Villarino hasta el embalse de Cernadilla
				101101	Lago de Sanabria
				200660	Embalses de Puente Porto y Playa
				214	Río Tera desde cabecera hasta lago de Sanabria, río Segundera desde presa del embalse de Playa, y río Cárdena
19	6100019	Río Arealillo	74,72	541	Río Eresma desde la presa del embalse de Pontón Alto hasta proximidades de Segovia
				542	Río Eresma desde la presa del embalse de Pontón Alto hasta proximidades de Segovia
20	6100020	Río Hormazuela (o Rumaza)	50,77	174	Río Hormazuela desde cabecera hasta límite LIC "Riberas del río Arlanzón y afluentes"
				176	Río Hormazuela desde inicio límite LIC "Riberas del río Arlanzón y afluentes" hasta confluencia con río Arlanzón
21	6100021	Río Franco	31,52	297	Río Franco y arroyo del Campanario desde cabecera hasta confluencia con río Arlanza
22	6100022	Río Tuela y afluentes	41,69	239	Río Tuela y afluentes desde cabecera hasta la frontera de Portugal
25	6100025	Hoces del río Duratón	15,17	468	Río Duratón desde confluencia con río de la Hoz hasta cola embalse de Burgomillado y río Caslilla
26	6100026	Hoces del río Rianza	12,44	372	Río Rianza desde presa del embalse Linares de Arroyo hasta confluencia con arroyo de la Serrezuela, y arroyos Vega de la Torre y de la Serrezuela

Anexo IV. Plan Hidrológico de la parte española de la DH del DUERO (2015-2021)

Nº FICHA	CÓDIGO ZPE	NOMBRE	LONGITUD (km)	CÓDIGO MASA ASOCIADA	NOMBRE MASA ASOCIADA
27	6100027	Río Curueño y arroyo Valdecésar	44,79	11	Río Curueño desde cabecera hasta el límite del LIC "Montaña Central de León"
				24	Río Labias desde cabecera en Redilluera hasta confluencia con el río Curueño
				823	Río Curueño de límite LIC "Montaña Central de León" hasta confluencia con arroyo de Villarias, y arroyos de las Tolibias y Villarias
				824	Río Curueño desde confluencia con arroyo de Villarias hasta confluencia con río Porma, y valle Río Seco, arroyos de Valdeteja y Aviados
28	6100028	Río Manzanas	45,11	271	Arroyo de los Infiernos, arroyo de la Fraga y río Manzanas hasta antes de su confluencia con la rivera Valle Retorta
				282	Río Manzanas desde aguas arriba del pueblo de Ríomanzanas hasta el comienzo del tramo fronterizo con Portugal, y río Guadramil y arroyo de Valdecarros
				807	Tramo fronterizo del río Manzanas
29	6100029	Río Camaces	52,65	527	Río Camaces desde cabecera hasta límite del LIC y ZEPA "Arribes del Duero", y arroyo de la Ribera
				528	Río Camaces desde límite del LIC y ZEPA "Arribes del Duero" hasta la confluencia con el río Huebra
30	6100030	Cañones del río Esla y Duero	45,89	408	Río Duero desde presa del embalse de San Román hasta embalse de Villalcampo
				200670	Embalse de Castro
				200671	Embalse de Villalcampo
31	6100031	Cañón del río Tormes	17,60	412	Río Tormes desde la presa del embalse de Almendra hasta el río Duero en el embalse (o albufeira) de Aldeadávila
32	6100032	Cañón del río Uces	4,12	480	Río Uces y afluentes desde comienzo del LIC "Riberas de los ríos Huebra, Yeltes, Uces y afluentes" hasta la cola del embalse de Aldeadávila
33	6100033	Desembocadura del río Yeltes y cañón del río Huebra	61,27	513	Río Huebra desde confluencia con el río Yeltes hasta el embalse de Saucelle
				538	Río Yeltes desde confluencia con rivera de Campocerrado hasta confluencia con el río Huebra y arroyo Bogajuero, río Gavilanes y rivera de Campocerrado

Anexo IV. Plan Hidrológico de la parte española de la DH del DUERO (2015-2021)

Nº FICHA	CÓDIGO ZPE	NOMBRE	LONGITUD (km)	CÓDIGO MASA ASOCIADA	NOMBRE MASA ASOCIADA
34	6100034	Cañón del río Águeda y Morgáez	54,94	524	Río Águeda desde confluencia arroyo de la Granja hasta confluencia con la ribera Dos Casas
				525	Río Águeda desde confluencia con la Ribera Dos Casas hasta el embalse de Pociño
				539	Río Morgáez desde cabecera confluencia con el río Águeda
35	6100035	Cañones del Eresma y Cigüñuela	16,50	540	Río Cigüñuela desde cabecera hasta entrada en Segovia
				541	Río Eresma desde la presa del embalse de Pontón Alto hasta proximidades de Segovia
				542	Río Eresma desde proximidades de Segovia hasta salida de Segovia y río Cigüñuela
36	6100036	Fluvioglaciares de Hurgas de Babia y Riologo	49,68	6	Río de Torrestío y afluentes desde cabecera hasta San Emiliano
				22	Arroyo de Torre desde cabecera hasta confluencia con río Luna
				23	Río Luna desde cabecera hasta el embalse de Barrios de Luna, y río de Torrestío y arroyos de la Loba y de la Fuenfría
				35	Arroyo de Riologo desde cabecera hasta confluencia con río Luna
37	6100037	Fluvioglaciares de Casares de Arbás	4,64	-	
39	6100039	Garganta del río Ubierna	5,07	812	
40	6100040	Garganta de Peñahorada	4,29	-	Río Ubierna desde cabecera hasta confluencia con río Arlanzón
41	6100041	Hoces de Covarrubias hasta Hortigueta	28,35	243	
42	6100042	Meandros de Venta de Baños	28,58	260	Río Arlanza desde confluencia con río Pedroso hasta confluencia con río Arlanzón
				261	Río Pisuerga desde confluencia con río Arlanzón hasta límite del LIC "Riberas del río Pisuerga y afluentes"
43	6100043	Riberas de Castronuño	29,35	378	Río Pisuerga desde límite del LIC "Riberas del río Pisuerga y afluentes" hasta confluencia con río Carrión
				200674	Río Duero desde confluencia con arroyo del Perú hasta embalse de San José
46	6100046	Alto Odra y Fuentes de Odra	11,21	107	Embalse de San José
47	6100047	Río Duero aguas arriba de Zamora	14,98	396	Río Odra desde cabecera hasta confluencia con río Brulles, y ríos de las Sequeras y Moralejos y arroyos del Pontón y de Tres Huertos

Anexo IV. Plan Hidrológico de la parte española de la DH del DUERO (2015-2021)

Nº FICHA	CÓDIGO ZPE	NOMBRE	LONGITUD (km)	CÓDIGO MASA ASOCIADA	NOMBRE MASA ASOCIADA
				397	Río Duero desde confluencia con arroyo Reguera hasta confluencia con arroyo de Algodre
48	6100048	Arroyo Mudá	8,96	56	Río Duero desde confluencia con el arroyo de Algodre hasta confluencia con arroyo de Valderrey en Zamora
51	6100051	Río Talegones	30,16	423	Arroyo de Mudá desde confluencia con río Arroyo del Molino y arroyo de la Pradera hasta confluencia con el río Pisuerga, y río Arroyo del Molino y arroyo de la Pradera
				424	Río Talegones desde cabecera hasta confluencia con arroyo Parado, y arroyo Parado
52	6100052	Arroyo de Los Calderones	5,32	-	Río Talegones desde confluencia con arroyo Parado hasta confluencia con río Duero, y Arroyo de la Hoz de Peña Miguel
54	6100054	Arroyo de Erendia	3,83	-	
55	6100055	Río Búbal	48,54	224	
				221	Río Támega desde confluencia con río Vilaza hasta confluencia con río Pequeno o de Feces (en frontera de Portugal), y río Vilaza y regatos de Aberta Nova y Regueirón
				700	Río de Montes y río de San Cristovo desde cabecera hasta confluencia con río Porto do Rei Búbal
				802	Río Porto do Rei Búbal desde frontera con Portugal hasta confluencia con Villaza, y regato do Biduedo y ríos da Azoreira y dos Muíños
56	6100056	Río Burejo	18,21	89	Tramo fronterizo del río da Azoreira
57	6100057	Río Camesa	15,81	71	Río Burejo desde cabecera hasta confluencia con río Pisuerga, y ríos Villavega y Tarabás
59	6100059	Río Caracena	40,20	419	Río Camesa desde cabecera confluencia con arroyo Henares
60	6100060	Alto Pirón	23,65	386	Río Caracena desde cabecera hasta confluencia con río Tielmes, y ríos Tielmes y Manzanares
				516	Río Pirón desde proximidades de la confluencia con río Viejo hasta confluencia con arroyo de Polendos, y río Viejo
				517	Río Pirón desde cabecera hasta su confluencia con el arroyo de Sotosalbos

Anexo IV. Plan Hidrológico de la parte española de la DH del DUERO (2015-2021)

Nº FICHA	CÓDIGO ZPE	NOMBRE	LONGITUD (km)	CÓDIGO MASA ASOCIADA	NOMBRE MASA ASOCIADA
65	6100065	Alto Adaja	10,85	608	Río Pirón desde confluencia con arroyo de Sotosalbos hasta aguas arriba de Peñarrubias de Pirón
66	6100066	Río Castrón hasta Santa María de Valverde	20,69	294	Río Adaja desde cabecera hasta confluencia con el arroyo de Canto Moreno, y arroyo de Canto Moreno
				295	Río Castrón desde cabecera hasta el límite del LIC "Sierra de la Culebra"
68	6100068	Alto Margañán	14,54	555	Río Castrón desde límite del LIC "Sierra de la Culebra" hasta aguas arriba de Santa María de Valverde
69	6100069	Río Oblea	15,44	530	Río Margañán desde cabecera hasta límite de la ZEPA "Dehesa del Río Gamo y el Margañán", y arroyo Santa Lucía

APÉNDICE 10. BANDAS DE PROTECCIÓN DE LA MORFOLOGÍA FLUVIAL E INVENTARIO DE ZONAS HUMEDAS.

Apéndice 10.1. Bandas de protección de la morfología fluvial de los cauces.

PROVINCIA	BANDA DE PROTECCIÓN A PARTIR DEL CAUCE	
	CLASE 1: 15 METROS	CLASE 2: 10 METROS
Ávila	Adaja	Voltoya
	Tormes	Zapardiel
Burgos	Arlanza	Ausín
	Arlanzón	Odra
	Duero	Ubierna
	Pisuerga	Hormazuela
	Riaza	Riaza
		Esgueva
		Arandilla
		Aranzuelo
		Gromejón
		Bañuelos
		Franco
		Brulles
		Urbel
		Pedroso
		Lobos
	Valdavia	
Cantabria		Camesa
Cáceres		Mayas

Anexo IV. Plan Hidrológico de la parte española de la DH del DUERO (2015-2021)

PROVINCIA	BANDA DE PROTECCIÓN A PARTIR DEL CAUCE	
	CLASE 1: 15 METROS	CLASE 2: 10 METROS
León	Órbigo	Turienzo
	Esla (desde el embalse de Riaño)	Peces
	Cea (desde la localidad de Cea)	Valderaduey
	Eria (desde Castrocalbón)	Jamuz
	Bernesga (desde La Robla)	Esla (hasta el embalse de Riaño)
	Porma (desde el embalse de Porma)	Cea (hasta la localidad de Cea)
	Omañas (desde la desembocadura del río Negro a la altura de la localidad de Inicio)	Tuerto
	Torío (desde Garrafe de Torío)	Luna
	Duerna (desde Castrillo de la Valduerna)	Eria (hasta Castrocalbón)
		Bernesga (hasta La Robla)
		Porma (hasta el embalse de Porma)
		Omañas (hasta la desembocadura del río Negro, a la altura de la localidad de Inicio)
		Torío (hasta Garrafe de Torío)
		Curueño
	Duerna (hasta Castrillo de la Valduerna)	
Ourense	Támega	Pentes
		Mente
		Arzoá
		Búbal
		Abedes
		Pequeno
		Ribas
		Cereixo
		Vilaza
Palencia	Pisuerga	Valdavia
	Carrión	Boedo
	Arlanza	Burejo
	Arlanzón	Camesa
		Rubagón
		Rivera
		Besandino
		Cueza
		Esgueva
		Franco
Salamanca	Águeda	Maíllo
	Tormes	Moresna
	Duero	Yeltes
		Mayas
		Morasverdes
		Tenebrilla
		Cilloruelo
		Dos Casas
		Agadón
		Riofrío
		Almar
	Gamo	

Anexo IV. Plan Hidrológico de la parte española de la DH del DUERO (2015-2021)

PROVINCIA	BANDA DE PROTECCIÓN A PARTIR DEL CAUCE	
	CLASE 1: 15 METROS	CLASE 2: 10 METROS
		Valvanera
Segovia	Eresma (desde Hontanares)	Eresma (hasta Hontanares)
	Duratón (desde embalse de Burgomillodo)	Duratón (hasta embalse de Burgomillodo)
	Riaza (desde embalse de Linares)	Riaza
	Cega (desde Cuéllar)	Cega (hasta Cuéllar)
	Adaja	Voltoya
		Pirón
		San Juan
Soria		Caslilla
	Duero	Razón
		Pilde
		Rejas
		Perales
		Lobos
		Izana
		Revinuesa
		Rituerto
		Ebrillos
		Triguera
		Caracena
		Ucero
		Abión
	Tera	
Valladolid	Pisuerga	Trabancos
	Eresma	Pirón
	Duratón	Valderaduey
	Duero	Esgueva
	Zapardiel	
	Cea	
	Adaja	
	Cega	
Zamora	Tera	
	Negro	Segundera
	Eria	Valdalla
	Órbigo	Ciervas
	Esla	
	Duero	Valderaduey
	Cea	Sequillo
	Tormes	Guardalaba
		Almucera
		Castroón
		Trefacio
		Villarino
		Aliste
		Manzanas (a partir de Latedo)
		Tuela
	Mena	
	Baceiro	

Anexo IV. Plan Hidrológico de la parte española de la DH del DUERO (2015-2021)

PROVINCIA	BANDA DE PROTECCIÓN A PARTIR DEL CAUCE	
	CLASE 1: 15 METROS	CLASE 2: 10 METROS
		Requejo
		Gamoneda
		San Mamed
		Colmenares
		Cuevas
		Pedro

Apéndice 10.2. Inventario de zonas húmedas de la cuenca del Duero.

Segmento de lago (DU-)	CÓDIGOS		NOMBRE DEL HUMEDAL	INZH	CATÁLOGO CYL	INVENTARIO GALICIA	RAMSAR	Sup. (ha)	MUNICIPIO
	Humedal (DU-)	Masa de agua (DU-)							
600001	5500331		Lagunas del Trampal I	SÍ	SÍ	NO	NO	0,2	Solana de Ávila
600002	5500330		Lagunas del Trampal II	SÍ	SÍ	NO	NO	1,2	Solana de Ávila
600003	5500329		Lagunas del Trampal III	SÍ	SÍ	NO	NO	6,6	Solana de Ávila
600004	5500004	101112	Laguna del Duque I	SÍ	SÍ	NO	NO	22,1	Solana de Ávila
600005	5500340	101111	Laguna del Barco	SÍ	SÍ	NO	NO	11,1	Puerto Castilla
600006	5500328		Laguna de los Caballeros	SÍ	SÍ	NO	NO	1,8	Navalonguilla
600007	5500327		Laguna de La Nava	SÍ	SÍ	NO	NO	4,7	Nava del Barco
600008	5500326		Laguna Cimera. Cinco lagunas 1	SÍ	SÍ	NO	NO	4,2	Zapardiel de la Ribera
600009	5500325		Laguna Doncella. Cinco lagunas 2	SÍ	SÍ	NO	NO	1,6	Zapardiel de la Ribera
600010	5500324		Laguna Medianera. Cinco lagunas 3	SÍ	SÍ	NO	NO	0,3	Zapardiel de la Ribera
600011	5500323		Laguna Galana. Cinco lagunas 4	SÍ	SÍ	NO	NO	0,1	Zapardiel de la Ribera
600012	5500322		Laguna Bajera. Cinco lagunas 5	SÍ	SÍ	NO	NO	1	Zapardiel de la Ribera
600013	5500003	101106	Laguna Grande de Gredos	SÍ	SÍ	NO	NO	8,5	Navalperal de Tormes
600014	5500321		Laguna San Antón	SÍ	SÍ	NO	NO	0,7	Adanero
600015	5500320		Laguna del Oso	NO	SÍ	NO	NO	13,4	El Oso
600016	5500319		Laguna de Majalaescoba	NO	SÍ	NO	NO	0,3	Zapardiel de la Ribera
600017	5500318		Turbera de Las Lagunillas	NO	SÍ	NO	NO	0,6	Zapardiel de la Ribera
600018	5500317		Laguna del Cura	NO	SÍ	NO	NO	0,8	Hoyos del Espino
600019	5500316		Laguna de El Gutre	NO	SÍ	NO	NO	0,1	Zapardiel de la Ribera
600020	5500315		Laguna de El Cancho	NO	SÍ	NO	NO	0,2	Navalalonguilla
600021	5500314		Laguna Cuadrada	SÍ	SÍ	NO	NO	0,7	Puerto Castilla
600022	5500313		Laguna del Novillero	SÍ	SÍ	NO	NO	0,6	Zapardiel de la Ribera
600023	5500312		El Barquillo de la Laguna	NO	SÍ	NO	NO	4,1	Solana de Ávila
600024	5500311		Laguna del Chorrito	NO	SÍ	NO	NO	0,3	Solana de Ávila
600026	5500362		Laguna Redonda	SÍ	NO	NO	NO	15,8	San Juan de Encinilla
600027	5500310		Laguna La Tejera	SÍ	SÍ	NO	NO	3	Huerta de Arriba
600028	5500309		Laguna de Haedillo	SÍ	SÍ	NO	NO	2,1	Valle de Valdelaguna
600029	5500308		Laguna de Legua	SÍ	SÍ	NO	NO	1,4	Huerta de Arriba
600030	5500307		Laguna La Laguna Grande	SÍ	SÍ	NO	NO	3,8	Cabrillanes
600031	5500306		Laguna de las Verdes	SÍ	SÍ	NO	NO	1,6	Cabrillanes
600032	5500344		Laguna de Lago	SÍ	NO	NO	NO	0,7	San Emiliano
600033	5500305		Lago del Ausente	SÍ	SÍ	NO	NO	4,4	Puebla de Lillo
600034	5500304		Lago de Isoba	SÍ	SÍ	NO	NO	2,9	Puebla de Lillo
600035	5500303		Lagunas de los Hoyos de Vargas 1	SÍ	SÍ	NO	NO	0,7	Boca de Huérgano
600036	5500302		Lagunas de los Hoyos de Vargas 2	SÍ	SÍ	NO	NO	0,7	Boca de Huérgano
600037	5500301		Laguna La Laguna	SÍ	SÍ	NO	NO	0,6	Truchas

Anexo IV. Plan Hidrológico de la parte española de la DH del DUERO (2015-2021)

CÓDIGOS			NOMBRE DEL HUMEDAL	INZH	CATÁLOGO CYL	INVENTARIO GALICIA	RAMSAR	Sup. (ha)	MUNICIPIO
Segmento de lago (DU-)	Humedal (DU-)	Masa de agua (DU-)							
600038	5500363		Laguna El Lago	SÍ	NO	NO	NO	5,3	Truchas
600039	5500300		Laguna La Laguna	SÍ	SÍ	NO	NO	1,2	Quintana y Congosto
600040	5500299		Laguna Chozas de Arriba	SÍ	SÍ	NO	NO	10,3	Chozas de Abajo
600041	5500298		Laguna de Som	SÍ	SÍ	NO	NO	0,8	Chozas de Abajo
600042	5500345		Laguna de Cal	SÍ	NO	NO	NO	0,7	Valdevimbre
600043	5500297		Laguna del Rey	SÍ	SÍ	NO	NO	2,5	Chozas de Abajo
600044	5500296		Laguna La Laguna	SÍ	SÍ	NO	NO	4,4	Onzonilla
600045	5500295		Laguna Sentiz	SÍ	SÍ	NO	NO	4,2	Valdepolo
600046	5500294		Laguna de Villagán	SÍ	SÍ	NO	NO	8	Joarilla de las Matas
600047	5500293		Laguna de Villadangos de Páramo	NO	SÍ	NO	NO	9,8	Villadangos del Páramo
600048	5500292		Laguna Grande de Bercianos del Real Camino	SÍ	SÍ	NO	NO	17,4	Bercianos del Real Camino
600049	5500291		Laguna del Pueblo	NO	SÍ	NO	NO	1,2	El Burgo Ranero
600050	5500290		Laguna Grajalejo de las Matas	SÍ	SÍ	NO	NO	4,2	Villamoratiel de las Matas
600051	5500289		Laguna Grande de Valverde-Enrique	NO	SÍ	NO	NO	3,9	Valverde-Enrique
600052	5500288		Laguna de Linos	NO	SÍ	NO	NO	0,8	Valverde-Enrique
600053	5500287		Laguna de los Picos	NO	SÍ	NO	NO	0,1	Valverde-Enrique
600054	5500286		Laguna de Cifuentes	NO	SÍ	NO	NO	0,5	Matanza
600055	5500285		Laguna del Gamonal	SÍ	SÍ	NO	NO	1,7	Villabraz
600056	5500380		Turbera de Xan de Llamas	NO	SÍ	NO	NO	259,8	Truchas
600057	5500284		Pozo Butrero	NO	SÍ	NO	NO	0,2	Boca de Huérgano
600058	5500283		Laguna Velaza	SÍ	SÍ	NO	NO	0,9	El Burgo Ranero
600059	5500282		Laguna Vallejos	SÍ	SÍ	NO	NO	5,1	Joarilla de las Matas
600060	5500381		Turbera Truchillas	NO	SÍ	NO	NO	1,6	Truchas
600061	5500281		Laguna Amor	SÍ	SÍ	NO	NO	0,5	Izagre
600062	5500280		Lago de las Lomas	SÍ	SÍ	NO	NO	2,3	Velilla del Río Carrión
600063	5500279		Laguna de Fuentes Carrionas	SÍ	SÍ	NO	NO	3,3	Cervera de Pisuerga
600064	5500278		Lagunas del Ves	SÍ	SÍ	NO	NO	2,3	Cervera de Pisuerga
600065	5500277		Lago del Pozo de Curavacas	SÍ	SÍ	NO	NO	3	Cervera de Pisuerga
600066	5500276		Laguna del Pozo Oscuro	SÍ	SÍ	NO	NO	0,5	Cervera de Pisuerga
600067	5500336	101110	Laguna de La Nava de Fuentes	SÍ	SÍ	NO	SÍ	329,5	Fuentes de Nava
600068	5500275		Laguna del Deseo	SÍ	SÍ	NO	NO	2	Fuentes de Nava
600069	5500274		Charca de Valdemudo	SÍ	SÍ	NO	NO	11,4	Becerril de Campos
600070	5500273		Laguna de Ribas	SÍ	SÍ	NO	NO	7,9	Ribas de Campos
600071	5500272		Charca de Besana	SÍ	SÍ	NO	NO	4,2	San Cebrián de Campos
600072	5500271		Turbera del Ves	NO	SÍ	NO	NO	1,5	Cervera de Pisuerga
600073	5500270		Turbera de Cantos	NO	SÍ	NO	NO	0,4	Cervera de Pisuerga
600074	5500382		Turbera de Sel de la Fuente	NO	SÍ	NO	NO	4,5	Brañosera
600076	5500269		Laguna de Enmedio	SÍ	SÍ	NO	NO	2,4	Santibáñez de la Peña
600077	5500268		Laguna de El Campillo	SÍ	SÍ	NO	NO	3,1	Respenda de la Peña
600078	5500267		Laguna de Pradales	SÍ	SÍ	NO	NO	8,1	Respenda de la Peña
600079	5500266		Laguna de Cabañas	NO	SÍ	NO	NO	1,1	Osorno la Mayor
600080	5500265		Charca del Juncal	NO	SÍ	NO	NO	0,7	Lantadilla
600081	5500264		Charca del Rosillo	NO	SÍ	NO	NO	0,4	Requena de Campos
600082	5500263		Charca de Valdemora	NO	SÍ	NO	NO	7,6	Boadilla del Camino
600083	5500262		Laguna de Ontanillas	NO	SÍ	NO	NO	0,7	Frómista
600084	5500384		Laguna de Ucieza	NO	SÍ	NO	NO	0,8	Frómista
600085	5500261		Laguna de Valchivita	NO	SÍ	NO	NO	2	Piña de Campos
600086	5500260		Charca de los Corrales	NO	SÍ	NO	NO	1,4	Amusco
600087	5500259		Charca de Arroyales	NO	SÍ	NO	NO	0,9	San Cebrián de Campos

Anexo IV. Plan Hidrológico de la parte española de la DH del DUERO (2015-2021)

CÓDIGOS			NOMBRE DEL HUMEDAL	INZH	CATÁLOGO CYL	INVENTARIO GALICIA	RAMSAR	Sup. (ha)	MUNICIPIO
Segmento de lago (DU-)	Humedal (DU-)	Masa de agua (DU-)							
600088	5500258		Charca de Rueda	NO	SÍ	NO	NO	1,6	San Cebrián de Campos
600089	5500257		Laguna del Lomo	NO	SÍ	NO	NO	1,5	Amusco
600090	5500256		Charca de Fuentemimbres	NO	SÍ	NO	NO	0,8	Amusco
600091	5500255		Charca del Tencario	NO	SÍ	NO	NO	1	Ribas de Campos
600092	5500385		Charca del Paramillo	NO	SÍ	NO	NO	0,8	Husillos
600093	5500386		Charca del Hoyo de San Andrés	NO	SÍ	NO	NO	1,6	Husillos
600094	5500254		Charca de Reyerta	NO	SÍ	NO	NO	0,9	Husillos
600095	5500253		Charca de Casa Blanca	NO	SÍ	NO	NO	1,4	Villaumbrales
600096	5500252		Charca de la Raya	NO	SÍ	NO	NO	0,9	Grijota
600097	5500251		Charca de las Casas del Rey	NO	SÍ	NO	NO	0,5	Paredes de Nava
600098	5500250		Toja del Pescador	NO	SÍ	NO	NO	0,5	Paredes de Nava
600099	5500249		Laguna de Abarca	NO	SÍ	NO	NO	1,6	Abarca de Campos
600100	5500248		Charcas del Cruce - Charca 1	NO	SÍ	NO	NO	1	Castromocho
600101	5500247		Charca de la Membrilla	NO	SÍ	NO	NO	0,6	Capillas
600102	5500246		Charca del Arroyal	NO	SÍ	NO	NO	0,7	Capillas
600103	5500245		Charca del Parporquero I	NO	SÍ	NO	NO	0,4	Capillas
600104	5500244		Charca del Parporquero II	NO	SÍ	NO	NO	0,5	Capillas
600105	5500243		Charca de Rosalejo	NO	SÍ	NO	NO	0,3	Capillas
600106	5500242		Charca de la Esclusa nº 4	NO	SÍ	NO	NO	0,7	Castil de Vela
600107	5500241		Laguna de Belmonte	NO	SÍ	NO	NO	1,5	Belmonte de Campos
600108	5500240		Laguna de Boada	SÍ	SÍ	NO	NO	5,3	Boada
600109	5500239		Laguna del Cristo	SÍ	SÍ	NO	NO	25	Aldehuela de Yeltes
600110	5500238		Laguna de los Lavajares	SÍ	SÍ	NO	NO	26,5	Rágama y Horcajo de las Torres
600111	5500237		Laguna de la Zarza	NO	SÍ	NO	NO	11,6	Boada
600112	5500236		Charca de la Cervera	SÍ	SÍ	NO	NO	9,9	Aldehuela de Yeltes
600113	5500235		Laguna Grande de Campanero	SÍ	SÍ	NO	NO	3,2	Castillejo de Martín Viejo
600114	5500234		Laguna de la Cervera	SÍ	SÍ	NO	NO	6,1	Olmedo de Camaces (Hernardinos)
600115	5500233		Charca del Campo	SÍ	SÍ	NO	NO	3,4	Sando
600117	5500688	201012	Azud de Riobobos	NO	SÍ	NO	NO	331,9	Villar de Gallimazo
600118	5500232		Lagunas del Caballo Alba	SÍ	SÍ	NO	NO	17	Villeguillo
600119	5500231		Laguna de las Eras	SÍ	SÍ	NO	NO	7,4	Coca
600120	5500230		Laguna de la Iglesia	SÍ	SÍ	NO	NO	6,3	Coca
600121	5500229		Laguna Lavajo Chico	SÍ	SÍ	NO	NO	0,9	Martín Muñoz de las Posadas
600122	5500228		Laguna Lavajo Grande	SÍ	SÍ	NO	NO	1,2	Martín Muñoz de las Posadas
600124	5500227		Laguna Pero Rubio	SÍ	SÍ	NO	NO	0,2	Navas de Oro
600125	5500226		Laguna de la Magdalena	SÍ	SÍ	NO	NO	1,2	Navas de Oro
600126	5500225		Laguna de la Vega	SÍ	SÍ	NO	NO	2	Navas de Oro
600127	5500224		Laguna del Señor	SÍ	SÍ	NO	NO	5	Gomezerracín
600128	5500223		Laguna de la Tenca	SÍ	SÍ	NO	NO	27,3	Lastras de Cuéllar
600129	5500222		Laguna Lucía	SÍ	SÍ	NO	NO	7,6	Hontalbilla
600130	5500221		Laguna Carrizal	SÍ	SÍ	NO	NO	9,5	Lastras de Cuéllar
600131	5500220		Laguna Muña	SÍ	SÍ	NO	NO	7,1	Cantalejo
600132	5500219		Laguna de Navahornos	SÍ	SÍ	NO	NO	8,1	Cantalejo
600133	5500218		Laguna Cespedosa	SÍ	SÍ	NO	NO	0,6	Cantalejo
600134	5500217		Laguna de la Temblosa	SÍ	SÍ	NO	NO	5,5	Cantalejo
600135	5500216		Laguna del Sapo	SÍ	SÍ	NO	NO	1,1	Cantalejo
600136	5500215		Laguna de la Cerrada	SÍ	SÍ	NO	NO	1,3	Cantalejo
600137	5500214		Laguna Navalagrulla	SÍ	SÍ	NO	NO	0,3	Cantalejo

Anexo IV. Plan Hidrológico de la parte española de la DH del DUERO (2015-2021)

CÓDIGOS			NOMBRE DEL HUMEDAL	INZH	CATÁLOGO CYL	INVENTARIO GALICIA	RAMSAR	Sup. (ha)	MUNICIPIO
Segmento de lago (DU-)	Humedal (DU-)	Masa de agua (DU-)							
600138	5500213		Laguna de Navalayegua	SÍ	SÍ	NO	NO	4,7	Cantalejo
600139	5500212		Laguna de Navaelsoto	SÍ	SÍ	NO	NO	3,3	Cantalejo
600140	5500211		Laguna de Matisalvador	SÍ	SÍ	NO	NO	1,8	Cantalejo
600141	5500210		Laguna de Navacornales	SÍ	SÍ	NO	NO	0,9	Cantalejo
600142	5500209		Laguna del Sotillo Bajero	SÍ	SÍ	NO	NO	0,6	Cantalejo
600143	5500208		Laguna de los Pollos	NO	SÍ	NO	NO	0,1	Cantalejo
600144	5500207		Laguna de los Sotillos Encimeros	NO	SÍ	NO	NO	0,1	Cantalejo
600145	5500206		Laguna de Barracalejo	NO	SÍ	NO	NO	0,3	Fuenterrebollo
600146	5500205		Laguna de las Zorreras	NO	SÍ	NO	NO	0,3	Fuenterrebollo
600147	5500204		Laguna de los Navamazos	NO	SÍ	NO	NO	0,1	Fuenterrebollo
600148	5500203		Laguna de los Hombres	NO	SÍ	NO	NO	0,2	Fuenterrebollo
600149	5500202		Laguna de la Tremedosa	NO	SÍ	NO	NO	0,3	Fuenterrebollo
600150	5500201		Laguna de Navalisteva	NO	SÍ	NO	NO	0,1	Fuenterrebollo
600151	5500200		Laguna Grande	SÍ	SÍ	NO	NO	1,7	Navalilla
600153	5500199		Laguna Larga	SÍ	SÍ	NO	NO	1,3	Covaleda
600154	5500198		Laguna Helada	SÍ	SÍ	NO	NO	2,5	Covaleda
600155	5500197		Laguna Negra	SÍ	SÍ	NO	NO	3,4	Vinuesa
600156	5500196		Laguna Cebollera	SÍ	SÍ	NO	NO	3,2	Sotillo del Rincón
600157	5500195		Laguna de Cabezadas	SÍ	SÍ	NO	NO	1,9	Noviercas
600158	5500194		Laguna de los Llanos de la Herrada	SÍ	SÍ	NO	NO	16,3	Los Rábanos
600159	5500193		Laguna de la Dehesa I	SÍ	SÍ	NO	NO	3,5	Cubo de la Solana
600160	5500192		Laguna de la Dehesa II	SÍ	SÍ	NO	NO	1,1	Cubo de la Solana
600161	5500191		Laguna Majada Lobito o El Mojonazo	SÍ	SÍ	NO	NO	5,5	Cubo de la Solana
600162	5500190		Laguna del Chorradero	SÍ	SÍ	NO	NO	0,9	Cubo de la Solana
600163	5500189		Laguna Honda	SÍ	SÍ	NO	NO	0,7	Alconaba
600164	5500188		Laguna Herrera	SÍ	SÍ	NO	NO	4,7	Aldealafuente
600165	5500187		Laguna del Ojo	SÍ	SÍ	NO	NO	4,7	Aldealafuente
600166	5500186		Laguna de la Sima	SÍ	SÍ	NO	NO	3,5	Miño de Medinaceli
600167	5500185		Laguna Cerrada	NO	SÍ	NO	NO	0,5	Baraona
600168	5500184		Laguna del Ojo	SÍ	SÍ	NO	NO	0,7	Baraona
600169	5500183		Laguna del Hornillo	NO	SÍ	NO	NO	1,8	Covaleda
600170	5500182		Laguna del Mojón Alto	NO	SÍ	NO	NO	0,3	Covaleda
600171	5500181		Laguna Mansegosa	NO	SÍ	NO	NO	0,4	Covaleda
600172	5500180		Laguna Verde	NO	SÍ	NO	NO	0,1	Vinuesa
600173	5500179		Lagunas del Castillo - 1	NO	SÍ	NO	NO	1,4	El Royo
600174	5500178		Laguna de los Llanos	SÍ	SÍ	NO	NO	4,7	Almarza
600175	5500177		Laguna de El Royo	SÍ	SÍ	NO	NO	1,6	El Royo
600176	5500690		Laguna de Villaciervos	NO	SÍ	NO	NO	0,3	Villaciervos
600177	5500176		Laguna de Villaciervitos	NO	SÍ	NO	NO	0,3	Villaciervos
600178	5500175		Laguna de la Hinojosa	NO	SÍ	NO	NO	51,6	El Royo
600180	5500174		Lavajo de las Lavanderas	SÍ	SÍ	NO	NO	11,2	Carpio
600181	5500173		Lagunas Reales 2	SÍ	SÍ	NO	NO	7,5	Medina del Campo
600182	5500172		Lagunas Reales 1	SÍ	SÍ	NO	NO	4,7	Medina del Campo
600183	5500171		Lagunas de Medina del Campo	SÍ	SÍ	NO	NO	0,8	Medina del Campo
600184	5500170		Laguna de La Zarza	SÍ	SÍ	NO	NO	1,5	La Zarza
600185	5500169		Bodón Blanco	SÍ	SÍ	NO	NO	7,9	Bocigas
600186	5500168		Bodón Juncial	SÍ	SÍ	NO	NO	6,7	Bocigas
600188	5500343	101104	Laguna de Lacillos	SÍ	SÍ	NO	NO	14	Porto
600189	5500346		Laguna de Ventosa	SÍ	NO	NO	NO	1,3	Galende
600190	5500347		Laguna de Cubillas	SÍ	NO	NO	NO	0,3	Trefacio
600191	5500167		Lagunas de Camposagrado	SÍ	SÍ	NO	NO	1,5	Porto

Anexo IV. Plan Hidrológico de la parte española de la DH del DUERO (2015-2021)

CÓDIGOS			NOMBRE DEL HUMEDAL	INZH	CATÁLOGO CYL	INVENTARIO GALICIA	RAMSAR	Sup. (ha)	MUNICIPIO
Segmento de lago (DU-)	Humedal (DU-)	Masa de agua (DU-)							
			2						
600192	5500166		Lagunas de Camposagrado 1	SÍ	SÍ	NO	NO	1,3	Porto
600193	5500165		Lagunas de la Clara 2	SÍ	SÍ	NO	NO	1,2	Porto
600194	5500164		Lagunas de la Clara 1	SÍ	SÍ	NO	NO	4,2	Porto
600195	5500163		Laguna Roya	SÍ	SÍ	NO	NO	2,3	Galende
600196	5500162		Laguna del Cuadro	SÍ	SÍ	NO	NO	2,5	Galende
600197	5500161		Lagunas de Mancas	SÍ	SÍ	NO	NO	3,1	Galende
600198	5500341	101105	Laguna de Sotillo	SÍ	SÍ	NO	NO	9,1	Cobrerros
600199	5500001	101101	Lago de Sanabria	SÍ	SÍ	NO	NO	348,8	Galende
600200	5500160		Laguna de la Paviosa	SÍ	SÍ	NO	NO	3,3	Villarrín de Campos
600201	5500159	101114	Laguna de Villardón	SÍ	SÍ	NO	SÍ	2,4	Villarrín de Campos
600202	5500158	101114	Laguna San Pedro (Villarrín)	SÍ	SÍ	NO	SÍ	12,2	Villarrín de Campos
600203	5500337	101107	Laguna de las Salinas (Lagunas de Villafáfila)	SÍ	SÍ	NO	SÍ	66,3	Villafáfila, Villarrín de Campos
600204	5500157	101114	Laguna Parva (Salina Pequeña)	SÍ	SÍ	NO	SÍ	4,5	Villafáfila
600205	5500002	101102	Salina Grande (Lagunas de Villafáfila)	SÍ	SÍ	NO	SÍ	199	Villafáfila
600206	5500338	101103	Laguna de Barrillos (Lagunas de Villafáfila)	SÍ	SÍ	NO	SÍ	112,2	Villafáfila, Revellinos
600207	5500156	101113	Laguna de las Paneras	SÍ	SÍ	NO	NO	4,1	Revellinos
600208	5500155	101113	Laguna de la Rosa (Salina 1)	SÍ	SÍ	NO	SÍ	3,8	Revellinos
600209	5500154	101113	Laguna de la Fuente (Salina 2)	SÍ	SÍ	NO	SÍ	3,6	Revellinos
600210	5500153	101113	Salina 3	SÍ	SÍ	NO	SÍ	0,4	Revellinos
600211	5500152		Laguna de Castrillo	SÍ	SÍ	NO	NO	10,5	Toro
600212	5500151		Laguna Pedriña	SÍ	SÍ	NO	NO	4,4	Porto
600213	5500150		Laguna de las Sanguijuelas	NO	SÍ	NO	NO	0,1	Galende
600214	5500149		Laguna del Padornelo-1	SÍ	SÍ	NO	NO	1	Lubián
600215	5500148		Laguna del Padornelo-2	SÍ	SÍ	NO	NO	0,7	Porto
600216	5500147		Laguna de Carros	SÍ	SÍ	NO	NO	1,8	Galende
600217	5500146		Laguna de las Salinas	SÍ	SÍ	NO	NO	0,9	San Justo
600218	5500145		Lagunas Herbosas 1	SÍ	SÍ	NO	NO	0,2	Porto
600219	5500144		Laguna de Aguas Cernidas	NO	SÍ	NO	NO	1,9	Porto
600220	5500143		Laguna de Patos	NO	SÍ	NO	NO	1	Porto
600221	5500142		Laguna de Fueyo Grande	NO	SÍ	NO	NO	0,6	Porto
600222	5500141		Laguna de los Peces	SÍ	SÍ	NO	NO	13	Galende
600223	5500140		Laguna del Payón	SÍ	SÍ	NO	NO	0,9	Galende
600224	5500139		Turbera de la Clara	NO	SÍ	NO	NO	2,4	Porto
600225	5500138		Turbera de Puente Porto	NO	SÍ	NO	NO	13,4	Porto
600226	5500137		Turbera de Majadavieja	NO	SÍ	NO	NO	24,1	Porto
600227	5500136		Turbera de la Debesa	NO	SÍ	NO	NO	1,2	Galende
600228	5500135		Turbera de Camposagrado	NO	SÍ	NO	NO	12,5	Porto
600229	5500134		Turbera de Lacillo	NO	SÍ	NO	NO	3	Porto
600230	5500133		Turbera de Aguas Cernidas	NO	SÍ	NO	NO	1,9	Porto
600231	5500132		Turbera de las Sanguijuelas	SÍ	SÍ	NO	NO	1,5	Galende
600232	5500131		Turbera de la Roya	NO	SÍ	NO	NO	2	Galende
600233	5500130		Turbera de Maseirón	NO	SÍ	NO	NO	6	Porto
600234	5500129		Turberas del Alto Tera	NO	SÍ	NO	NO	18,8	Porto
600235	5500128		Turbera del Geijo	NO	SÍ	NO	NO	9,9	Porto
600236	5500127		Turbera de Covadosos	NO	SÍ	NO	NO	13,1	Galende
600237	5500126		Turbera de la Barrosa	NO	SÍ	NO	NO	9,4	San Justo
600238	5500125		Turbera del Padornelo-1	NO	SÍ	NO	NO	1,4	Porto
600239	5500124		Turbera del Padornelo-2	NO	SÍ	NO	NO	1,1	Porto

Anexo IV. Plan Hidrológico de la parte española de la DH del DUERO (2015-2021)

CÓDIGOS			NOMBRE DEL HUMEDAL	INZH	CATÁLOGO CYL	INVENTARIO GALICIA	RAMSAR	Sup. (ha)	MUNICIPIO
Segmento de lago (DU-)	Humedal (DU-)	Masa de agua (DU-)							
600241	5500339	101109	Embalse de Cárdena	SÍ	SÍ	NO	NO	18,9	Galende y Porto
600246	5500123		Laguna Bamba	SÍ	SÍ	NO	NO	1	Tapioles
600247	5500122	101113	Laguna Molino Sanchón	SÍ	SÍ	NO	SÍ	6,4	Villafáfila
600248	5500121	101113	Laguna Parva	SÍ	SÍ	NO	SÍ	2,9	Villafáfila
600249	5500120		Laguna Vallor	SÍ	SÍ	NO	NO	0,3	Manganeses de la Lampreana
600250	5500119		Laguna de las Alcantarillas	SÍ	SÍ	NO	NO	1,1	Manganeses de la Lampreana
600251	5500118		Laguna Honda	SÍ	SÍ	NO	NO	1,3	Villalba de la Lampreana
600252	5500117		Laguna de las Higuillas	SÍ	SÍ	NO	NO	2,2	Pajares de la Lampreana
600253	5500116		Laguna Grima	SÍ	SÍ	NO	NO	1,1	Pajares de la Lampreana
600254	5500115		Laguna Sierna	NO	SÍ	NO	NO	0,5	Piedrahita de Castro
600255	5500114		Laguna Grande de Manganeses	NO	SÍ	NO	NO	2	Manganeses de la Lampreana
600256	5500113	101113	Laguna de la Vega	NO	SÍ	NO	SÍ	8,4	Villafáfila
600257	5500112	101114	Laguna de Arbellina	NO	SÍ	NO	SÍ	1,7	Villafáfila
600258	5500111		Tres Lagunas	NO	SÍ	NO	NO	4,7	Villarrín de Campos
600259	5500110		Laguna Barrosa	NO	SÍ	NO	NO	0,9	Manganeses de la Lampreana
600260	5500365		O Torrón	NO	NO	SÍ	NO	14,1	Verín
600261	5500366		Río Támega-5	NO	NO	SÍ	NO	7,9	Verín
600262	5500367		Río Támega-4	NO	NO	SÍ	NO	19,7	Verín y Oímbra
600263	5500368		Río Támega-3	NO	NO	SÍ	NO	16,3	Verín
600264	5500369		Tramo Porto de Anta – A Aceña	NO	NO	SÍ	NO	46,9	Verín y Oímbra
600265	5500370		Lago Eiros	NO	NO	SÍ	NO	7,0	Oímbra
600266	5500371		A Devesa-2	NO	NO	SÍ	NO	33,5	Verín y Oímbra
600267	5500372		O Campo	NO	NO	SÍ	NO	1,9	Verín
600268	5500373		Campo do Río	NO	NO	SÍ	NO	30,0	Verín
600269	5500374		Río Támega-2	NO	NO	SÍ	NO	14,5	Verín
600270	5500375		Río Támega-1	NO	NO	SÍ	NO	9,6	Verín
600271	5500376		Vilella	NO	NO	SÍ	NO	16,0	Verín y Monterrei
600272	5500377		A Fonte de Quiriquiña	NO	NO	SÍ	NO	4,6	Verín
600273	5500378		O Bagoeiro	NO	NO	SÍ	NO	3,6	Castrelo do Val
600275	5500109		Laguna Larga	SÍ	NO	NO	NO	1,4	Cebanico
600276	5500108		Redonda, Laguna	SÍ	NO	NO	NO	1,8	Cebanico
600277	5500107		La Laguna	SÍ	NO	NO	NO	1,9	Cubillas de Rueda
600278	5500106		Laguna Latorre	SÍ	NO	NO	NO	1,3	Congosto de Valdavia
600279	5500105		Gallega, Laguna	SÍ	NO	NO	NO	3,7	Villamejil
600280	5500104		Barreras, Laguna	SÍ	NO	NO	NO	0,8	Benavides
600281	5500103		Poláina, Laguna	SÍ	NO	NO	NO	1	Benavides
600282	5500102		Arriba, Laguna de	SÍ	NO	NO	NO	0,6	Villadangos del Páramo
600283	5500101		Gente, Laguna	SÍ	NO	NO	NO	1,1	Valdepolo
600284	5500100		Cantos, Laguna de	SÍ	NO	NO	NO	1,5	Valdepolo
600285	5500099		Rueda, Laguna de	SÍ	NO	NO	NO	0,6	Valdepolo
600286	5500098		Diel, Laguna	SÍ	NO	NO	NO	1,9	Valdepolo
600287	5500097		Laguna Díez	SÍ	NO	NO	NO	1,1	Poza de la Vega
600288	5500096		Páramo, Laguna del	SÍ	NO	NO	NO	1,7	Villazanzo de Valderaduey
600289	5500095		Grande de Renedo, Laguna	SÍ	NO	NO	NO	0,5	Saldaña
600290	5500094		Páramo, Laguna El	SÍ	NO	NO	NO	0,8	Santervás de la Vega
600291	5500348		Grande, Laguna	SÍ	NO	NO	NO	2,8	Villameriel y Sotobañado y Priorato
600292	5500093		Laguna Hijosa	SÍ	NO	NO	NO	2,3	Santa Cruz de Boedo
600293	5500092		Cerra, Laguna de la	SÍ	NO	NO	NO	0,3	Santa Cruz de Boedo y Herrera de Pisuerga

Anexo IV. Plan Hidrológico de la parte española de la DH del DUERO (2015-2021)

CÓDIGOS			NOMBRE DEL HUMEDAL	INZH	CATÁLOGO CYL	INVENTARIO GALICIA	RAMSAR	Sup. (ha)	MUNICIPIO
Segmento de lago (DU-)	Humedal (DU-)	Masa de agua (DU-)							
600294	5500091		San Martín del Monte, Laguna de	SÍ	NO	NO	NO	3,9	Villameriel
600295	5500349		Cernea, Laguna	SÍ	NO	NO	NO	0,7	Santacoloma de Somoza
600296	5500364		Pedredo, Laguna de	SÍ	NO	NO	NO	2,5	Santacoloma de Somoza
600297	5500350		La Chana, Laguna	SÍ	NO	NO	NO	0,6	Lucillo
600298	5500090		Moral, Laguna del	SÍ	NO	NO	NO	4,3	Villares de Érbigo
600299	5500089		Cacho, Laguna del	SÍ	NO	NO	NO	0,4	Bustillo del Páramo
600300	5500088		Satanas, Laguna de	SÍ	NO	NO	NO	1,2	Bustillo del Páramo
600301	5500087		Sordón, Laguna	SÍ	NO	NO	NO	2,2	San Pedro Bercianos
600302	5500086		Quintanales, Laguna de los	SÍ	NO	NO	NO	3,4	Bercianos del Páramo
600303	5500085		Leche, Laguna	SÍ	NO	NO	NO	1,3	Bercianos del Páramo
600304	5500084		Dalga, Laguna	SÍ	SÍ	NO	NO	0,8	Laguna Dalga
600305	5500083		Ibera, Laguna	SÍ	NO	NO	NO	0,8	Mansilla de las Mulas
600306	5500082		Redós, Laguna del	SÍ	NO	NO	NO	0,9	El Burgo Ranero
600307	5500081		Hontanar, Laguna de	SÍ	NO	NO	NO	2,3	Santervás de la Vega
600308	5500080		La Calva, Laguna de	SÍ	NO	NO	NO	1,8	Laguna Dalga
600309	5500079		Zotes del Páramo 1, Laguna de	SÍ	NO	NO	NO	1,3	Zotes del Páramo
600310	5500078		Zotes del Páramo 2, Laguna de	SÍ	NO	NO	NO	1,8	Zotes del Páramo
600311	5500077		Villasinda, Laguna de	SÍ	NO	NO	NO	1,8	Matadeón de los Oteros
600312	5500076		Valdecastillo, Laguna de	SÍ	NO	NO	NO	0,6	Valverde-Enrique
600313	5500075		Rebollar, Laguna de	SÍ	NO	NO	NO	4	Joarilla de las Motas, Monasterio de Vega
600314	5500351		Corcos, Laguna	SÍ	NO	NO	NO	0,4	Mayorga y Matanza
600315	5500074		Laguna de la Vega	SÍ	NO	NO	NO	4,7	Matilla de Arzón (Monte y Vega de la Mata)
600316	5500352		Requejada, Laguna	SÍ	NO	NO	NO	0,3	Figueruela de Arriba
600317	5500353		Italiano, Laguna del	SÍ	NO	NO	NO	1,6	Melgar de Tera
600318	5500354		Aguayo de las Pariciones	SÍ	NO	NO	NO	2,4	Melgar de Tera
600319	5500355		Perro, Laguna del	SÍ	NO	NO	NO	0,5	Melgar de Tera
600320	5500073		Laguna de la Carrola	SÍ	NO	NO	NO	2,3	Quintanilla del Monte
600321	5500072		Cabreros del Monte, Navajos de	SÍ	NO	NO	NO	1,1	Cabreros del Monte
600322	5500071		Laguna de Amaldos	SÍ	NO	NO	NO	0,9	Villalpando
600323	5500070		Pozoviejo, Laguna del	SÍ	NO	NO	NO	0,4	Palazuelo de Vedija
600324	5500342	101108	Laguna de Boada de Campos	SÍ	NO	NO	NO	61,8	Boada de Campos
600325	5500356		Pedrosa, Laguna de	SÍ	NO	NO	NO	0,9	Figueruela de Arriba
600326	5500357		Campo, Laguna del	SÍ	NO	NO	NO	0,4	Lasacino
600327	5500069		Laguna de Tras de Encinas	SÍ	NO	NO	NO	0,2	Cotanes
600328	5500068		Cotanes 1, Lagunas de	SÍ	NO	NO	NO	0,8	Cotanes
600329	5500067		Lagunas de Cotanes 2	SÍ	NO	NO	NO	0,9	Cotanes
600330	5500066		Barrero Grande, El	SÍ	NO	NO	NO	0,4	Villanueva de los Caballeros
600333	5500063		Laguna Ballesteros	SÍ	NO	NO	NO	0,5	Torres del Carrizal
600334	5500062		Laguna de Villavendimio	SÍ	NO	NO	NO	1,2	Villavendimio
600335	5500061		Laguna de la Sal	SÍ	NO	NO	NO	0,3	Aldeamayor de San Martín
600336	5500060		Laguna de Duero, Laguna de	SÍ	NO	NO	NO	4,4	Laguna de Duero
600337	5500059		Padilla de Duero, Laguna de	SÍ	NO	NO	NO	4,1	Peñafiel
600338	5500058		Laguna de la Torre	SÍ	NO	NO	NO	7,8	Aldealafuente
600339	5500057		Toro, Laguna de	SÍ	NO	NO	NO	2,8	Portillo
600340	5500056		Las Lagunillas	SÍ	NO	NO	NO	3,3	Medina del Campo
600341	5500055		Carravillas, Lavajo de	SÍ	NO	NO	NO	20,7	Nueva Villa de las Torres

Anexo IV. Plan Hidrológico de la parte española de la DH del DUERO (2015-2021)

CÓDIGOS			NOMBRE DEL HUMEDAL	INZH	CATÁLOGO CYL	INVENTARIO GALICIA	RAMSAR	Sup. (ha)	MUNICIPIO
Segmento de lago (DU-)	Humedal (DU-)	Masa de agua (DU-)							
600342	5500054		Lavajo de la Nava	SÍ	NO	NO	NO	15	Carpio
600343	5500053		Navahonda, Lavajo de	SÍ	NO	NO	NO	5,2	Nueva Villa de las Torres
600344	5500052		Toribia, Lavajo	SÍ	NO	NO	NO	0,8	San Vicente del Palacio
600345	5500051		Rabiosa 2, Lavajo	SÍ	NO	NO	NO	7,6	San Vicente del Palacio
600346	5500050		Berenderos, Laguna de	SÍ	NO	NO	NO	0,7	Velascálvaro
600347	5500049		Erillas, Lavajo de las	SÍ	NO	NO	NO	0,4	Carpio
600348	5500048		La Gran Hierba 2	SÍ	NO	NO	NO	0,3	San Vicente del Palacio
600349	5500047		La Gran Hierba 3	SÍ	NO	NO	NO	0,3	San Vicente del Palacio
600350	5500046		Rabiosa, Lavajo	SÍ	NO	NO	NO	3,8	San Vicente del Palacio
600351	5500045		San Pelayo 1, Bodones	SÍ	NO	NO	NO	1	Bocigas
600352	5500044		San Pelayo 2, Bodones	SÍ	NO	NO	NO	0,7	Bocigas
600353	5500043		Grillo, Bodón del	SÍ	NO	NO	NO	0,3	Bocigas
600354	5500042		Valdeperillán, Bodón de	SÍ	NO	NO	NO	5,7	Fuente-Olmedo
600355	5500041		El Navajo Grande	SÍ	NO	NO	NO	3,8	Ramiro
600356	5500040		Valderruedas, Laguna de	SÍ	NO	NO	NO	1,4	Coca
600357	5500039		Fuente Miñor, Laguna de	SÍ	NO	NO	NO	5,4	Coca
600358	5500038		Bernuy, Laguna de	SÍ	NO	NO	NO	2,6	Santiuste de San Juan Bautista
600359	5500037		Bodón Blanco	SÍ	NO	NO	NO	0,2	Fuente el Olmo de Íscar
600360	5500036		Prado Navaca, Laguna del	SÍ	NO	NO	NO	8,1	San Martín y Mudrián
600361	5500035		Navaza, Laguna de	SÍ	NO	NO	NO	4,2	San Martín y Mudrián
600362	5500034		Bordal, Laguna del	SÍ	NO	NO	NO	0,3	San Martín y Mudrián
600363	5500033		Conquezueta, Laguna de	SÍ	NO	NO	NO	25,6	Miño de Medinaceli
600364	5500032		Prado de la Hermita, Laguna	SÍ	NO	NO	NO	0,7	Palencia de Negrilla
600365	5500031		Grande, Laguna	SÍ	NO	NO	NO	0,1	La Vellés
600366	5500030		Nueva, Laguna	SÍ	NO	NO	NO	1,5	Pedrosillo el Ralo
600367	5500029		Bernardos, Laguna de	SÍ	NO	NO	NO	1,1	Bernardos
600368	5500028		Villar de Gallimazo	SÍ	NO	NO	NO	0,6	Villar de Gallimazo
600369	5500027		Regajal, Laguna del	SÍ	NO	NO	NO	0,3	Donjimeno
600370	5500026		Polo, Laguna del	SÍ	NO	NO	NO	0,1	Fontiveros
600371	5500025		Pinaderos, Laguna de	SÍ	NO	NO	NO	0,1	Gimialcón
600372	5500024		Navarredonda, Laguna de	SÍ	NO	NO	NO	0,5	Pedro-Rodríguez
600373	5500023		Pico, Laguna del	SÍ	NO	NO	NO	0,1	Cabizuela
600374	5500022		Hoyo, Laguna del	SÍ	NO	NO	NO	1,1	Cabizuela
600375	5500021		Saladas, Laguna de las	SÍ	NO	NO	NO	1,5	San Pascual
600376	5500020		Llano, Laguna del	SÍ	NO	NO	NO	1,6	Muñopedro
600377	5500019		Tesoro, Laguna del	SÍ	NO	NO	NO	2,1	San Pascual
600378	5500018		Egido, Laguna del	SÍ	NO	NO	NO	1,4	Riocabado
600379	5500017		Eras, Laguna de las	SÍ	NO	NO	NO	0,8	Vega de Santa María
600380	5500016		Luminaria, Laguna de la	SÍ	NO	NO	NO	2,7	El Oso
600381	5500015		Charca de los Carrizales	SÍ	SÍ	NO	NO	0,2	Martín Muñoz de las Posadas
600382	5500014		Laguna-Rodrigo	SÍ	NO	NO	NO	26,6	Santa María la Real de Nieva
600383	5500358		Campo, Charca del	SÍ	NO	NO	NO	3,3	Carrascal del Obispo
600384	5500013		Carabias, Laguna de	SÍ	NO	NO	NO	3,6	Larrodrigo
600385	5500012		Taña, Laguna de	SÍ	NO	NO	NO	12,9	Ávila
600386	5500359		Laguna de Tolbaños	SÍ	NO	NO	NO	2,0	Tolbaños
600387	5500360		San Bartolomé, Laguna	SÍ	NO	NO	NO	2,5	Maello
600388	5500361		Grande, Laguna	SÍ	NO	NO	NO	0,1	Tenebrón
600389	5500011		La Laguna	SÍ	NO	NO	NO	10,9	Muñana
600394	5500009		Laguna Carreto	NO	SÍ	NO	NO	0,8	Cabrilanes
600396	5500008		Lagunas del Castillo-2	NO	SÍ	NO	NO	0,2	El Royo
600397	5500007		Lagunas del Castillo-3	NO	SÍ	NO	NO	0,1	El Royo

Anexo IV. Plan Hidrológico de la parte española de la DH del DUERO (2015-2021)

CÓDIGOS			NOMBRE DEL HUMEDAL	INZH	CATÁLOGO CYL	INVENTARIO GALICIA	RAMSAR	Sup. (ha)	MUNICIPIO
Segmento de lago (DU-)	Humedal (DU-)	Masa de agua (DU-)							
600398	5500006		Lagunas del Castillo-4	NO	SÍ	NO	NO	0,2	El Royo
600399	5500005		Charcas del Cruce - Charca 2	NO	SÍ	NO	NO	1	Castromocho
624356	5500335		Laguna Roya 2	NO	SÍ	NO	NO	1,2	Galende
624800	5500334		Lagunas Herbosas 2	SÍ	SÍ	NO	NO	0,2	Porto
624801	5500333		Laguna de Losteiros	SÍ	NO	NO	NO	0,7	Porto
624802	5500332		Lagunilla de Cárdenas	SÍ	NO	NO	NO	0,5	Lubián
700009	5500383	200652	Embalse de Aguilar de Campoo	NO	SÍ	NO	NO	1.637, 2	Aguilar de Campoo
700015	5500694	200660	Embalse de Puente Porto	NO	SÍ	NO	NO	114,3	Porto
700027	5500691	200674	Embalse de San José	NO	SÍ	NO	NO	128,9	Castroño
700036	5500379	200684	Embalse de Voltoya	NO	SÍ	NO	NO	197,4	Ávila y Santa María del Cubillo
700037	5500387	200685	Embalse de Santa Teresa	NO	SÍ	NO	NO	2.581, 9	Salvatierra de Tormes, Pelayos, Montejo
700041	5500689	200673	Embalse de Linares del Arroyo	NO	SÍ	NO	NO	440,7	Mederuelo
700045	5500698		Embalse Vega de Conde	NO	SÍ	NO	NO	21,8	Porto
700046	5500695		Embalse de Garandones	NO	SÍ	NO	NO	17,1	Galende
700048	5500696	200660	Embalse de Playa	NO	SÍ	NO	NO	8,8	Porto
700100	5500697		Embalse de Vega de Tera	NO	SÍ	NO	NO	11,6	Porto
700114	5500692		Embalse de la Santa Espina	NO	SÍ	NO	NO	4,5	Castromonte

APÉNDICE 11. OBJETIVOS MEDIOAMBIENTALES

Apéndice 11.1 Masas de agua superficial naturales

Apéndice 11.1.1. Categoría río.

CÓDIGO DE LA MASA	NOMBRE DE LA MASA	HORIZONTE DE PLANIFICACIÓN PREVISTO PARA CONSECUCCIÓN DE BUEN ESTADO		ARTÍCULO DMA EXENCIÓN
		ESTADO ECOLÓGICO	ESTADO QUÍMICO	
ES020MSPF000000001	Río Esla desde cabecera hasta aguas abajo de La Uña, y ríos Rísol y de Valagar	2027	2015	4(4)
ES020MSPF000000002	Río Yuso y afluentes desde cabecera hasta el embalse de Riaño	2021	2015	4(4)
ES020MSPF000000003	Río Isoba desde cabecera hasta confluencia con río Porma	2015	2015	
ES020MSPF000000004	Río Porma y afluentes, desde cabecera hasta cola del embalse del Porma	2021	2015	4(4)
ES020MSPF000000005	Río Esla desde aguas abajo de La Uña hasta el embalse de Riaño, y ríos de Maraña, de la Puerta y de la Vega del Cea	2033	2015	4(4)
ES020MSPF000000006	Río de Torrestío y afluentes desde cabecera hasta San Emiliano	2021	2015	4(4)
ES020MSPF000000007	Río Orza desde confluencia con río Tuerto hasta el embalse de Riaño, y río Tuerto	2021	2015	4(4)
ES020MSPF000000008	Río Orza desde cabecera hasta confluencia con río Tuerto	2015	2015	
ES020MSPF000000009	Río Celorno desde cabecera hasta su	2015	2015	

Anexo IV. Plan Hidrológico de la parte española de la DH del DUERO (2015-2021)

CÓDIGO DE LA MASA	NOMBRE DE LA MASA	HORIZONTE DE PLANIFICACIÓN PREVISTO PARA CONSECUCCIÓN DE BUEN ESTADO		ARTÍCULO DMA EXENCIÓN
		ESTADO ECOLÓGICO	ESTADO QUÍMICO	
	confluencia con el río Silván, y arroyos de Respina y de Rebueno			
ES020MSPF000000010	Arroyo de Camplongo desde cabecera hasta confluencia con río Bernesga, y arroyo Tonín	2027	2015	4(4)
ES020MSPF000000011	Río Curueño desde cabecera hasta el límite del LIC "Montaña Central de León"	2015	2015	
ES020MSPF000000012	Río Pisuerga desde cabecera hasta el embalse de Requejada, y río Lores y arroyos Pisuerga, Lazán, Lombatero y Lebanza	2021	2015	4(4)
ES020MSPF000000013	Río Bernesga desde cabecera hasta confluencia con río Rodiezmo	2015	2015	
ES020MSPF000000014	Río Rodiezmo desde cabecera hasta confluencia con río Bernesga	2021	2015	4(4)
ES020MSPF000000015	Río Bernesga desde confluencia con el río Rodiezmo hasta confluencia con arroyo de la Pedrosa en La Vid, y río Fontún	2015	2015	
ES020MSPF000000016	Río Bernesga desde confluencia con arroyo de la Pedrosa hasta confluencia con río Casares	2015	2015	
ES020MSPF000000018	Río Bernesga desde confluencia con el río Casares hasta límite LIC "Riberas del río Esla y afluentes", y río Casares	2027	2015	4(4)
ES020MSPF000000020	Río Bernesga desde Carbajal de la Legua hasta límite ciudad de León	2021	2015	4(4)
ES020MSPF000000021	Río Torío desde cabecera hasta confluencia con río de Torío, y río de Torío y arroyo de Palomera	2015	2015	
ES020MSPF000000022	Arroyo de Torre desde cabecera hasta confluencia con río Luna	2015	2015	
ES020MSPF000000023	Río Luna desde cabecera hasta el embalse de Barrios de Luna, y río de Torrestío y arroyos de la Loba y de la Fuenfría	2027	2015	4(4)
ES020MSPF000000024	Río Labias desde cabecera en Redilluera hasta confluencia con el río Curueño	2033	2015	4(4)
ES020MSPF000000025	Arroyo de Pardaminos desde la cabecera hasta confluencia con el río Porma	2015	2015	
ES020MSPF000000028	Río Colle desde cabecera hasta la confluencia con el río Porma, y río de la Losilla	2033	2015	4(4)
ES020MSPF000000031	Río Carrión desde cabecera hasta el embalse de Camporredondo, y arroyos de Arauz y de Valdenievas	2021	2015	4(4)
ES020MSPF000000032	Río Torío desde confluencia con río de Torío hasta Getino, y río Valverdín	2021	2015	4(4)
ES020MSPF000000033	Río Torío desde límite del LIC "Hoces de Vegacervera" en Getino hasta confluencia con arroyo de Correcillas, y arroyos Coladilla y de Correcillas	2021	2015	4(4)
ES020MSPF000000034	Río Torío desde confluencia con arroyo de Correcillas hasta confluencia con río Bernesga, y arroyos de la Mediana, Viceo, Valle de Fenar y Molinos	2027	2015	4(4)
ES020MSPF000000035	Arroyo de Riologo desde cabecera hasta confluencia con río Luna	2033	2015	4(4)
ES020MSPF000000036	Arroyo del Valle desde cabecera aguas abajo de Siero de la Reina hasta confluencia con río Yuso	2027	2015	4(4)
ES020MSPF000000051	Río Dueñas desde cabecera hasta confluencia con río Esla	2033	2015	4(4)

Anexo IV. Plan Hidrológico de la parte española de la DH del DUERO (2015-2021)

CÓDIGO DE LA MASA	NOMBRE DE LA MASA	HORIZONTE DE PLANIFICACIÓN PREVISTO PARA CONSECUCCIÓN DE BUEN ESTADO		ARTÍCULO DMA EXENCIÓN
		ESTADO ECOLÓGICO	ESTADO QUÍMICO	
ES020MSPF000000052	Arroyo de las Lomas desde cabecera hasta el embalse de Camporredondo	2015	2015	
ES020MSPF000000053	Río Castillería desde cabecera hasta el embalse de La Requejada, y arroyo de Herreruela	2027	2015	4(4)
ES020MSPF000000054	Río Pereda desde cabecera hasta el embalse de Barrios de Luna	2021	2015	4(4)
ES020MSPF000000056	Arroyo de Mudá desde confluencia con río Arroyo del Molino y arroyo de la Pradera hasta confluencia con el río Pisuerga, y río Arroyo del Molino y arroyo de la Pradera	2015	2015	
ES020MSPF000000058	Río Omañas desde cabecera hasta límite LIC "Omañas" y, ríos Valdáin, Vallegordo, del Collado y arroyos de Sabugo y Valdeyeguas	2021	2015	4(4)
ES020MSPF000000059	Río de Salce desde cabecera hasta confluencia con río Omañas	2027	2015	4(4)
ES020MSPF000000060	Río Omañas desde límite del LIC "Omañas" hasta confluencia con el río Negro	2015	2015	
ES020MSPF000000061	Río de Velilla desde cabecera hasta confluencia con el río Negro, y ríos de Ceide, Soto, Olerico y Ariegos y arroyo de la Barcana	2015	2015	
ES020MSPF000000064	Río Omañas desde confluencia con el río Negro hasta LIC "Riberas río Órbigo y afluentes", y río Negro	2027	2015	4(4)
ES020MSPF000000065	Río Omañas desde límite LIC "Riberas del río Órbigo y afluentes" hasta confluencia con el río Luna	2033	2015	4(4)
ES020MSPF000000066	Río Cea y afluentes desde cabecera hasta confluencia con arroyo de Peñacorada, y arroyos del Valle y de Mental y ríos Tuejar y Cordijal	2027	2015	4(4)
ES020MSPF000000067	Río Cea desde confluencia con arroyo de Peñacorada hasta límite LIC "Riberas del río Cea" en Sahagún	2027	2015	4(4)
ES020MSPF000000068	Río Ventanilla desde cabecera hasta el embalse de Cervera	2027	2015	4(4)
ES020MSPF000000069	Río Rubagón desde cabecera hasta límite LIC y ZEPa "Fuentes Carrionas Fuente Cobre"	2015	2015	
ES020MSPF000000070	Río Rubagón desde límite LIC y ZEPa "Fuentes Carrionas Fuente Cobre" hasta confluencia con río Camesa, y arroyo de los Prados	2027	2015	4(4)
ES020MSPF000000071	Río Camesa desde cabecera confluencia con arroyo Henares	2027	2027	4(4)
ES020MSPF000000072	Río Valberzoso desde cabecera hasta confluencia con el río Camesa	2015	2015	
ES020MSPF000000073	Río Camesa desde confluencia con arroyo Henares hasta confluencia con río Rubagón, y arroyos de Quintanas y Henares	2027	2015	4(4)
ES020MSPF000000075	Río Grande desde cabecera hasta aguas abajo de Besande	2033	2015	4(4)
ES020MSPF000000077	Río de la Duerna desde cabecera hasta confluencia con río Esla	2027	2015	4(4)
ES020MSPF000000078	Río Valdavia desde cabecera hasta confluencia con arroyo de Villafraja, y río de las Heras y arroyo de San Román	2027	2015	4(4)

Anexo IV. Plan Hidrológico de la parte española de la DH del DUERO (2015-2021)

CÓDIGO DE LA MASA	NOMBRE DE LA MASA	HORIZONTE DE PLANIFICACIÓN PREVISTO PARA CONSECUCCIÓN DE BUEN ESTADO		ARTÍCULO DMA EXENCIÓN
		ESTADO ECOLÓGICO	ESTADO QUÍMICO	
ES020MSPF000000079	Río Valdavia desde confluencia con río de las Heras hasta confluencia con río Pequeño, y arroyos de Cornoncillo, de las Cuevas, de Villafria y del Cubo	Buen P.E. 2021 (muy mod. 4.7)	2015	4(4), 4(7)
ES020MSPF000000080	Río Valdavia desde confluencia con río Pequeño hasta confluencia con río Aviión, y río Pequeño	2021	2015	4(4)
ES020MSPF000000081	Río Aviión desde cabecera hasta confluencia con río Valdavia	2015	2015	
ES020MSPF000000082	Río Torre desde cabecera hasta confluencia con el río Luna, y arroyo de Piedrasecha	2033	2015	4(4)
ES020MSPF000000083	Río Lucio desde cabecera hasta el limite de la ZEPA "Humada-Peña Amaya", y arroyo de la Llana	2015	2015	
ES020MSPF000000084	Río Camesa desde confluencia con río Rubagón hasta confluencia con río Pisuerga, y ríos Lucio y Rupión	2027	2015	4(4)
ES020MSPF000000089	Río Burejo desde cabecera hasta confluencia con río Pisuerga, y ríos Villavega y Tarabás	2027	2015	4(4)
ES020MSPF000000091	Arroyo de Ríofresno desde cabecera hasta confluencia con el río Pisuerga, y ríos Fresno y Riomance	2015	2015	
ES020MSPF000000093	Arroyo de Peñacorada desde cabecera hasta confluencia con río Cea	2015	2015	
ES020MSPF000000094	Arroyo de Valcuende desde cabecera hasta confluencia con el río Cea, y arroyos del Rebedul y San Pedro	2015	2015	
ES020MSPF000000095	Arroyo del Rebedul desde cabecera hasta límite LIC "Rebollares del Cea"	2015	2015	
ES020MSPF000000096	Río Valle desde cabecera hasta entrada embalse de Villameca, y arroyos del Corro y de Gabalina	2015	2015	
ES020MSPF000000097	Arroyo de Riosequín desde cabecera hasta confluencia con río Bernesga	2015	2015	
ES020MSPF000000098	Río Riosequino desde cabecera hasta confluencia con río Torío	2015	2015	
ES020MSPF000000100	Río Porquera y afluentes desde cabecera hasta confluencia con río Tuerto	2027	2015	4(4)
ES020MSPF000000101	Río Argañoso desde cabecera hasta confluencia con río Tuerto	2027	2015	4(4)
ES020MSPF000000103	Arroyo de la Moldera desde confluencia con río Jerga hasta confluencia con río Tuerto, y río Jerga	2027	2015	4(4)
ES020MSPF000000104	Río Turienzo desde cabecera hasta confluencia con río Tuerto, y río Santa Marina y arroyos de Villar de Ciervos y del Ganso	2027	2015	4(4)
ES020MSPF000000106	Río Riacho de la Nava desde confluencia con río Valdellorna y arroyo Valle del Bosque hasta confluencia con río Esla, y río Valdellorna y arroyo Valle del Bosque	2015	2015	
ES020MSPF000000107	Río Odra desde cabecera hasta confluencia con río Brulles, y ríos de las Sequeras y Moralejos y arroyos del Pontón y de Tres Huertos	Objetivos menos rigurosos	2015	4(5)
ES020MSPF000000108	Arroyo del Reguerón desde cabecera hasta confluencia con río Porma	2015	2015	

Anexo IV. Plan Hidrológico de la parte española de la DH del DUERO (2015-2021)

CÓDIGO DE LA MASA	NOMBRE DE LA MASA	HORIZONTE DE PLANIFICACIÓN PREVISTO PARA CONSECUCCIÓN DE BUEN ESTADO		ARTÍCULO DMA EXENCIÓN
		ESTADO ECOLÓGICO	ESTADO QUÍMICO	
ES020MSPF000000109	Arroyo de Babardiel desde confluencia con arroyo de Riofrío y arroyo del Vallón hasta confluencia con río Órbigo, y arroyos de Riofrío y del Vallón	2015	2015	
ES020MSPF000000110	Río Corcos desde cabecera hasta confluencia con río Esla	2021	2015	4(4)
ES020MSPF000000111	Arroyo de Riocamba desde cabecera hasta confluencia con río Cea	2015	2015	
ES020MSPF000000112	Río Urbel desde cabecera hasta confluencia con río Arlanzón, y arroyos Embid y de San Pantaleón	Objetivos menos rigurosos	2015	4(5)
ES020MSPF000000113	Río Rioseras desde cabecera hasta confluencia con río Ubierna, y río Riocerezo	2015	2015	
ES020MSPF000000115	Río de los Ausines desde cabecera hasta confluencia con río Viejo, y río Viejo	2027	2015	4(4)
ES020MSPF000000116	Río de los Ausines desde confluencia con río Viejo hasta confluencia con río Arlanzón	2021	2015	4(4)
ES020MSPF000000117	Río Arlanzón desde confluencia con arroyo Hortal hasta confluencia con río Hormazuela, y arroyo Hortal	2027	2015	4(4)
ES020MSPF000000129	Arroyo de Barbadiel desde cabecera hasta confluencia con río Órbigo	Buen P.E. 2021 (muy mod. 4.7)	2015	4(7)
ES020MSPF000000130	Río Boedo desde cabecera hasta confluencia con arroyo del Sotillo, y arroyo del Sotillo	2027	2015	4(4)
ES020MSPF000000132	Río Moro desde cabecera hasta confluencia con río Porma	2021	2015	4(4)
ES020MSPF000000133	Río Brulles desde cabecera hasta confluencia con río Grande, y río Grande y arroyo de Jarama	Objetivos menos rigurosos	2015	4(5)
ES020MSPF000000134	Río Brulles desde confluencia con río Grande hasta confluencia con arroyo de Mojabragas	Objetivos menos rigurosos	2015	4(5)
ES020MSPF000000137	Arroyo de la Oncina desde cabecera hasta confluencia con río Esla	2015	2015	
ES020MSPF000000141	Río Duerna desde cabecera hasta confluencia con arroyo del Cabrito, y arroyo del Cabrito	2015	2015	
ES020MSPF000000142	Río Boedo desde confluencia con arroyo del Sotillo hasta confluencia con río Valdavia	2015	2015	
ES020MSPF000000143	Río Valdavia desde confluencia con río Avión hasta confluencia con río Boedo	2015	2015	
ES020MSPF000000144	Río Valdavia desde confluencia con río Boedo hasta confluencia con río Pisuerga	2015	2015	
ES020MSPF000000145	Río Duerna desde confluencia con arroyo del Cabrito hasta confluencia con arroyo del Valle Prado, y arroyo del Valle Prado	2021	2015	4(4)
ES020MSPF000000146	Río Duerna desde confluencia con arroyo de Valle Prado hasta límite LIC "Riberas del río Órbigo y afluentes", y arroyos Valdemedían y Valle del Río Espino	2015	2015	
ES020MSPF000000147	Río del Valle Llamas y arroyo de Xandella desde cabecera hasta confluencia con río Duerna	2015	2015	
ES020MSPF000000148	Río Duerna desde límite LIC "Riberas del río Órbigo y afluentes" hasta confluencia con río Tuerto	2021	2015	4(4)
ES020MSPF000000158	Río Arlanzón desde confluencia con río Hormazuela hasta confluencia con río Arlanza	2015	2015	

Anexo IV. Plan Hidrológico de la parte española de la DH del DUERO (2015-2021)

CÓDIGO DE LA MASA	NOMBRE DE LA MASA	HORIZONTE DE PLANIFICACIÓN PREVISTO PARA CONSECUCCIÓN DE BUEN ESTADO		ARTÍCULO DMA EXENCIÓN
		ESTADO ECOLÓGICO	ESTADO QUÍMICO	
ES020MSPF000000159	Río Arlanza desde confluencia con río Arlanzón hasta confluencia con río Pisuegra	2015	2015	
ES020MSPF000000162	Río Vena desde cabecera hasta aguas arriba de la localidad de Rubena, y arroyo de San Juan	2015	2015	
ES020MSPF000000163	Río Vena desde aguas arriba de Rubena hasta aguas abajo de Villafría	2027	2015	4(4)
ES020MSPF000000164	Arroyo de Padilla desde cabecera hasta confluencia con río Odra	2015	2015	
ES020MSPF000000165	Río Odra desde confluencia con río Brullés hasta confluencia con río Pisuegra, y tramo bajo del río Brullés y arroyo de Villajos	2033	2015	4(4)
ES020MSPF000000166	Río Eria desde cabecera hasta confluencia con río Iruela, y río Iruela y arroyo de las Rubias	2021	2015	4(4)
ES020MSPF000000167	Río Truchillas desde cabecera hasta confluencia con río Eria, y río del Lago	2015	2015	
ES020MSPF000000168	Río Eria en el LIC "Riberas del río Órbigo y afluentes", y río Llastres	2015	2015	
ES020MSPF000000169	Río Eria entre los tramos del LIC "Riberas del río Órbigo y afluentes", y ríos Pequeño y Ñá cere	2021	2015	4(4)
ES020MSPF000000170	Arroyo Serranos desde cabecera hasta confluencia con río Eria	2021	2015	4(4)
ES020MSPF000000171	Arroyo Valdepinilla y río Codres desde confluencia con arroyo Valdepinilla hasta confluencia con río Eria	2021	2015	4(4)
ES020MSPF000000172	Río Eria en el LIC "Riberas del río Órbigo y afluentes", y arroyos del Villar y de Valdelimbre	2021	2015	4(4)
ES020MSPF000000173	Río Eria desde límite LIC "Riberas del río Órbigo y afluentes" hasta confluencia con río Órbigo	2027	2015	4(4)
ES020MSPF000000174	Río Hormazuela desde cabecera hasta límite LIC "Riberas del río Arlanzón y afluentes"	Objetivos menos rigurosos	2015	4(5)
ES020MSPF000000175	Río Ruyales desde cabecera hasta confluencia con río Hormazuela	Objetivos menos rigurosos	2015	4(5)
ES020MSPF000000176	Río Hormazuela desde inicio límite LIC "Riberas del río Arlanzón y afluentes" hasta confluencia con río Arlanzón	Objetivos menos rigurosos	2015	4(5)
ES020MSPF000000177	Tramos principales del arroyo Hurgas, canal de Villares y arroyo de San Vicente hasta confluencia con río Tuerto	2027	2015	4(4)
ES020MSPF000000178	Río de los Peces desde cabecera hasta confluencia con río Tuerto	2021	2015	4(4)
ES020MSPF000000181	Arroyo del Barrero y río Sequillo desde cabecera hasta confluencia con río Carrión	Objetivos menos rigurosos	2015	4(5)
ES020MSPF000000183	Río Salguero desde cabecera hasta confluencia con río Arlanzón, y río Cueva	2027	2015	4(4)
ES020MSPF000000187	Río Jamuz desde cabecera hasta confluencia con río Valtabuyo y río Valtabuyo desde cabecera hasta confluencia con río Jamuz	2021	2015	4(4)
ES020MSPF000000188	Río Jamuz desde confluencia con río Valtabuyo hasta límite ZEPa "Valderia-Jamuz" en Santa Elena de Jamuz	2027	2015	4(4)
ES020MSPF000000189	Río Jamuz desde límite ZEPa "Valderia-Jamuz" en Santa Elena de Jamuz hasta confluencia con río Órbigo	2015	2015	

Anexo IV. Plan Hidrológico de la parte española de la DH del DUERO (2015-2021)

CÓDIGO DE LA MASA	NOMBRE DE LA MASA	HORIZONTE DE PLANIFICACIÓN PREVISTO PARA CONSECUCCIÓN DE BUEN ESTADO		ARTÍCULO DMA EXENCIÓN
		ESTADO ECOLÓGICO	ESTADO QUÍMICO	
ES020MSPF000000190	Arroyo del Molinín desde cabecera hasta confluencia con río Esla	2027	2015	4(4)
ES020MSPF000000191	Río Vallarna desde cabecera hasta confluencia con río Pisuerga	Objetivos menos rigurosos	2015	4(5)
ES020MSPF000000192	Río Cea desde el límite del LIC "Riberas del río Cea" hasta el límite de la ZEPA "La Nava-Campos Norte"	2033	2015	4(4)
ES020MSPF000000193	Río Cea desde límite ZEPA "La Nava-Campos Norte" hasta Mayorga, y arroyos del Rujidero, de la Vega y de Valmadrigal	Objetivos menos rigurosos	2015	4(5)
ES020MSPF000000194	Río Cea desde Mayorga hasta confluencia con arroyo de la Reguera, y arroyos de la Reguera, el Reguero y del Regidero del Valle de Velilla	Objetivos menos rigurosos	2015	4(5)
ES020MSPF000000195	Río Cea desde confluencia con arroyo de la Reguera hasta confluencia con río Esla	2015	2015	
ES020MSPF000000196	Arroyo Huerga desde Masilla del Páramo hasta confluencia con río Órbigo	Objetivos menos rigurosos	2015	4(5)
ES020MSPF000000197	Río Villarino desde cabecera hasta confluencia con río Tera	2021	2015	4(4)
ES020MSPF000000199	Arroyo de las Truchas desde cabecera hasta confluencia con río Tera	2033	2015	4(4)
ES020MSPF000000201	Arroyo de la Mondera desde cabecera hasta confluencia con río Requejo	2015	2015	
ES020MSPF000000202	Río Requejo desde cabecera hasta confluencia con arroyo de la Parada, y arroyo del Carril	2033	2015	4(4)
ES020MSPF000000203	Río Requejo desde confluencia con arroyo de la Parada hasta confluencia con río Tera en Puebla de Sanabria, y arroyos de la Parada y de Ferrera	2027	2015	4(4)
ES020MSPF000000204	Río Arlanzón desde cabecera hasta confluencia con Barranco Malo en Pineda de la Sierra	2015	2015	
ES020MSPF000000205	Río Arlanzón desde confluencia con Barranco Malo hasta embalse del Arlanzón, y Barranco Malo	2021	2015	4(4)
ES020MSPF000000206	Río Negro desde cabecera hasta confluencia con río Sapo, y arroyos de Veganabos, Roelo y Carballedes	2021	2015	4(4)
ES020MSPF000000207	Arroyo de los Molinos y río Sapo desde confluencia con arroyo de los Molinos hasta confluencia con río Negro, y arroyo Valdesanabria	2021	2015	4(4)
ES020MSPF000000208	Arroyo de las Llagas desde cabecera hasta confluencia con río Negro	2015	2015	
ES020MSPF000000209	Arroyo de Fuente Alba y arroyo del Regato desde cabecera hasta confluencia con río Negro	2015	2015	
ES020MSPF000000210	Río de la Ribera desde confluencia con río Fontirín hasta confluencia con río Negro, y río Fontirín y arroyos de Agua Blanca del Buey y del Llojadal	2021	2015	4(4)
ES020MSPF000000211	Río Negro desde confluencia con río Sapo hasta el embalse de Nuestra Señora de Agavanzal	2021	2015	4(4)

Anexo IV. Plan Hidrológico de la parte española de la DH del DUERO (2015-2021)

CÓDIGO DE LA MASA	NOMBRE DE LA MASA	HORIZONTE DE PLANIFICACIÓN PREVISTO PARA CONSECUCCIÓN DE BUEN ESTADO		ARTÍCULO DMA EXENCIÓN
		ESTADO ECOLÓGICO	ESTADO QUÍMICO	
ES020MSPF000000212	Río de la Secada, río Morales, río de la Umbría, arroyo Campozares y río Pedroso desde cabecera hasta confluencia con arroyo Campozares	2021	2015	4(4)
ES020MSPF000000213	Arroyo Madre desde cabecera hasta confluencia con río Pisuerga	2027	2015	4(4)
ES020MSPF000000216	Río de Cabras desde cabecera hasta confluencia con río Cereixo	2027	2027	4(4)
ES020MSPF000000217	Río Carraxó, Corga de Carraxó, río de Santa María y río Baldriz hasta confluencia con río Támeiga	2033	2015	4(4)
ES020MSPF000000218	Río Támeiga desde cabecera hasta confluencia con río de Ribas, y ríos dos Muiños de Souteliño, Cereixo, Codias y de Ribas	2033	2015	4(4)
ES020MSPF000000219	Río Támeiga desde confluencia con río de Ribas hasta confluencia con río Vilaza, y regueira Novo de Queirugás	2021	2015	4(4)
ES020MSPF000000220	Río Rubín, arroyo de Rebordondo y río Albarellos desde cabecera hasta confluencia con río Vilaza	2033	2015	4(4)
ES020MSPF000000221	Río de Montes y río de San Cristovo desde cabecera hasta confluencia con río Porto do Rei Búbal	2033	2015	4(4)
ES020MSPF000000223	Río Abedes do Fachedo desde cabecera hasta confluencia con río Támeiga, y arroyos de Abedes y das Quintas	2033	2015	4(4)
ES020MSPF000000224	Río Támeiga desde confluencia con río Vilaza hasta confluencia con río Pequeno o de Feces (en frontera de Portugal), y río Vilaza y regatos de Aberta Nova y Regueirón	2027	2015	4(4)
ES020MSPF000000226	Río Pedroso desde confluencia con arroyo Campozares hasta confluencia con río de Quintanilla, y ríos Valdorcas y de Quintanilla	2021	2015	4(4)
ES020MSPF000000227	Río Pedroso desde confluencia con río Quintanilla hasta confluencia con río Arlanza	2021	2015	4(4)
ES020MSPF000000228	Río Arlanza desde confluencia con río Zumel hasta confluencia con río Abejón, y río Bañuelos	2027	2015	4(4)
ES020MSPF000000229	Río Abejón desde cabecera hasta confluencia con río Arlanza, y río Vadillo	2015	2015	
ES020MSPF000000230	Río Arlanza en el tramo del futuro embalse de Castrovido, desde confluencia con río Abejón hasta la futura presa, y arroyos Pescafrailes, del Palazuelo, Valladares y Vaquerizas	Buen P.E. 2015 (muy mod. 4.7)	2015	4(7)
ES020MSPF000000231	Río Ciruelos desde cabecera hasta confluencia con río Arlanza, y ríos San Miguel, de la Vega, Saelices y de Hacinas	2015	2015	
ES020MSPF000000232	Río Arlanza desde embalse de Castrovido hasta confluencia con río Pedroso	2027	2015	4(4)
ES020MSPF000000233	Arroyo de Valdierre y río de Salcedal o Jaramillo desde cabecera hasta confluencia con río de San Martín	2021	2015	4(4)
ES020MSPF000000234	Río de San Martín desde cabecera hasta confluencia con río Arlanza, y arroyo de San Millán	2015	2015	

Anexo IV. Plan Hidrológico de la parte española de la DH del DUERO (2015-2021)

CÓDIGO DE LA MASA	NOMBRE DE LA MASA	HORIZONTE DE PLANIFICACIÓN PREVISTO PARA CONSECUCCIÓN DE BUEN ESTADO		ARTÍCULO DMA EXENCIÓN
		ESTADO ECOLÓGICO	ESTADO QUÍMICO	
ES020MSPF000000236	Río Carabidas, río del Angel y río Cubillo desde cabecera hasta confluencia con río Arlanza	2015	2015	
ES020MSPF000000237	Arroyo de la Almucera desde cabecera hasta confluencia con arroyo del Real, y arroyo del Real	Objetivos menos rigurosos	2015	4(5)
ES020MSPF000000239	Río Tuela y afluentes desde cabecera hasta la frontera de Portugal	2021	2015	4(4)
ES020MSPF000000240	Río San Lourenzo desde cabecera hasta la frontera con Portugal, y ríos Pentes, Abredo y afluentes	2033	2015	4(4)
ES020MSPF000000241	Río Valparaiso desde cabecera hasta confluencia con río Arlanza, y ríos de la Puente de Lara y de los Valles	2027	2015	4(4)
ES020MSPF000000242	Río de Quintanilla desde cabecera hasta confluencia con arroyo Rompebarcas, y arroyo Rompebarcas	2021	2015	4(4)
ES020MSPF000000243	Río Arlanza desde confluencia con río Pedroso hasta confluencia con río Arlanzón	2021	2015	4(4)
ES020MSPF000000245	Río Marcelín desde cabecera hasta confluencia con río da Seara Nova	2015	2015	
ES020MSPF000000246	Río da Seara Nova desde cabecera hasta confluencia con río Marcelín	2015	2015	
ES020MSPF000000247	Río Arzóa desde confluencia con río Marcelín hasta confluencia con río Mente en la frontera de Portugal	2015	2015	
ES020MSPF000000252	Arroyo de los Reguerales desde cabecera hasta el pueblo de Laguna de Negrillos	Objetivos menos rigurosos	2015	4(5)
ES020MSPF000000253	Arroyo de los Reguerales desde el pueblo de Laguna de Negrillos hasta confluencia río Órbigo	Objetivos menos rigurosos	2015	4(5)
ES020MSPF000000254	Regueiro das Veigas desde cabecera hasta frontera con Portugal	2033	2015	4(4)
ES020MSPF000000255	Río del Fontano desde cabecera hasta frontera con Portugal, y arroyos de las Palomas y Chana	2033	2015	4(4)
ES020MSPF000000256	Río de Cadávros desde cabecera hasta frontera con Portugal	2033	2015	4(4)
ES020MSPF000000259	Arroyo Barranco Hondo y arroyo del Pinar, ambos desde cabecera hasta formar el río Tera	2027	2015	4(4)
ES020MSPF000000265	Arroyo de la Vega y arroyo del Castillo desde cabecera hasta confluencia con río Pisuerga	2015	2015	
ES020MSPF000000266	Arroyo de Valdepaúles desde cabecera hasta confluencia con río Arlanza	Objetivos menos rigurosos	2015	4(5)
ES020MSPF000000267	Río de la Gamoneda desde cabecera hasta frontera con Portugal	2015	2015	
ES020MSPF000000268	Río de la Revilla desde cabecera hasta confluencia con río Arlanza, y arroyos de la Salceda y de Vegarroyo	Objetivos menos rigurosos	2015	4(5)
ES020MSPF000000269	Río Revinuesa desde cabecera hasta localidad de Vinuesa, y afluentes	2021	2015	4(4)
ES020MSPF000000270	Río Calabor desde cabecera hasta frontera con Portugal	2033	2015	4(4)
ES020MSPF000000271	Arroyo de los Infiernos, arroyo de la Fraga y río Manzanas hasta antes de su confluencia con la rivera Valle Retorta	2015	2015	

Anexo IV. Plan Hidrológico de la parte española de la DH del DUERO (2015-2021)

CÓDIGO DE LA MASA	NOMBRE DE LA MASA	HORIZONTE DE PLANIFICACIÓN PREVISTO PARA CONSECUCCIÓN DE BUEN ESTADO		ARTÍCULO DMA EXENCIÓN
		ESTADO ECOLÓGICO	ESTADO QUÍMICO	
ES020MSPF000000272	Río Tera desde cabecera hasta confluencia con río Zarranzano, y río Arguijo y arroyo de las Celadillas	2027	2015	4(4)
ES020MSPF000000273	Río Zarranzano desde cabecera hasta confluencia con río Tera, y río de los Royos	2021	2015	4(4)
ES020MSPF000000274	Río Razón desde cabecera hasta confluencia con río Razoncillo, y río Razoncillo y arroyo de la Chopera	2021	2015	4(4)
ES020MSPF000000275	Río Tera desde confluencia con río Zarranzano hasta confluencia con río Razón y río Razón	2027	2015	4(4)
ES020MSPF000000276	Río Tera desde confluencia con río Razón en Espejo de Tera hasta confluencia con río Duero en Garay	2027	2015	4(4)
ES020MSPF000000278	Río Arlanza desde cabecera hasta confluencia con río Zumel, y arroyo de Camporredondo	2021	2015	4(4)
ES020MSPF000000279	Río Zumel desde cabecera hasta confluencia con río Arlanza, y río Torralba	2021	2015	4(4)
ES020MSPF000000280	Arroyo de la Rivera de Valdalla desde cabecera hasta el embalse de Valparaiso	2033	2015	4(4)
ES020MSPF000000281	Arroyo de las Ciervas desde cabecera hasta embalse Nuestra Señora del Agavanzal	2021	2015	4(4)
ES020MSPF000000282	Río Manzanas desde aguas arriba del pueblo de Riomanzanas hasta el comienzo del tramo fronterizo con Portugal, y río Guadramil y arroyo de Valdecarros	2021	2015	4(4)
ES020MSPF000000283	Arroyo de la Riberica y afluentes desde confluencia con arroyo Reguero del Valle hasta la confluencia con el río Manzanas en la frontera de Portugal	2033	2015	4(4)
ES020MSPF000000284	Río Cuevas desde cabecera hasta confluencia con río Manzanas en la frontera con Portugal	2015	2015	
ES020MSPF000000286	Río Arbedal desde confluencia con río Serjas hasta confluencia con río Manzanas en frontera de Portugal, y río Serjas, arroyo de Travacinos, río San Mamed, y río de la Ribera de Arriba	2033	2015	4(4)
ES020MSPF000000287	Río Mataviejas desde cabecera hasta confluencia con río Arlanza	2021	2015	4(4)
ES020MSPF000000288	Río Duero desde cabecera hasta la confluencia con río Triguera, y río Triguera	2021	2021	4(4)
ES020MSPF000000289	Arroyo la Paúl desde cabecera hasta confluencia con río Duero	2015	2015	
ES020MSPF000000290	Río Duero desde confluencia con el río Triguera hasta aguas abajo de la confluencia con río de la Ojeda	2021	2015	4(4)
ES020MSPF000000291	Río Razón desde cabecera hasta proximidades de la confluencia con barranco de Valdehaya, y barranco de la Truchuela	2021	2015	4(4)
ES020MSPF000000292	Arroyo del Prado desde cabecera hasta la confluencia con el arroyo de Fuentelacasa	2033	2015	4(4)
ES020MSPF000000293	Arroyo del Prado desde la confluencia con el arroyo de Fuentelacasa hasta confluencia con río Pisuerga	2033	2015	4(4)
ES020MSPF000000294	Río Castrón desde cabecera hasta el límite del LIC "Sierra de la Culebra"	Objetivos menos rigurosos	2015	4(5)

Anexo IV. Plan Hidrológico de la parte española de la DH del DUERO (2015-2021)

CÓDIGO DE LA MASA	NOMBRE DE LA MASA	HORIZONTE DE PLANIFICACIÓN PREVISTO PARA CONSECUCCIÓN DE BUEN ESTADO		ARTÍCULO DMA EXENCIÓN
		ESTADO ECOLÓGICO	ESTADO QUÍMICO	
ES020MSPF000000295	Río Castrón desde límite del LIC "Sierra de la Culebra" hasta aguas arriba de Santa María de Valverde	Objetivos menos rigurosos	2015	4(5)
ES020MSPF000000296	Río Castrón desde aguas arriba de Santa María de Valverde hasta confluencia río Tera	Objetivos menos rigurosos	2015	4(5)
ES020MSPF000000297	Río Franco y arroyo del Campanario desde cabecera hasta confluencia con río Arlanza	Objetivos menos rigurosos	2015	4(5)
ES020MSPF000000299	Arroyo del Espinoso desde cabecera hasta confluencia con ribera de Riofrío, y arroyo de Valdemedro	2015	2015	
ES020MSPF000000300	Río Cebal desde cabecera hasta confluencia con río Aliste, y arroyos de Prado Marcos y de Río seco	2021	2015	4(4)
ES020MSPF000000301	Río Aliste desde cabecera hasta confluencia con ribera de Riofrío, río Mena, ribera de Riofrío, y afluentes	2027	2015	4(4)
ES020MSPF000000302	Río Aliste desde confluencia con ribera de Riofrío hasta el embalse de Ricobayo, y arroyo de la Riverita	2027	2015	4(4)
ES020MSPF000000303	Río Revinuesa y arroyo Remonico hasta embalse de Cuerda del Pozo.	2027	2015	4(4)
ES020MSPF000000304	Río Merdancho desde confluencia con el río Sotillo hasta confluencia con el río Villares, y río Sotillo y río Chico	2027	2015	4(4)
ES020MSPF000000305	Arroyo Prado Ramiro desde cabecera hasta confluencia con río Esla	2027	2015	4(4)
ES020MSPF000000306	Río Duero desde aguas abajo de Covaleda hasta embalse de Cuerda del Pozo	2027	2015	4(4)
ES020MSPF000000312	Río Lobos desde cabecera hasta proximidades del núcleo de Hontoria del Pinar, y ríos de Beceda y Rabanera	2015	2015	
ES020MSPF000000313	Río Lobos desde proximidades del núcleo de Hontoria del Pinar hasta aguas arriba de la confluencia con el arroyo de Doradillo, y ríos Laprima y Mayuelo	2015	2015	
ES020MSPF000000314	Río Ebrillos desde cabecera hasta el embalse de Cuerda del Pozo, y río Vadillo y arroyo de Mataverde	2015	2015	
ES020MSPF000000315	Río Moñigón desde cabecera hasta confluencia con río Merdancho	2015	2015	
ES020MSPF000000316	Río Merdancho desde confluencia con río Villares hasta confluencia con río Duero, y río Villares, río Viejo y arroyo de la Caseta	2021	2015	4(4)
ES020MSPF000000317	Arroyo de Cevico desde cabecera hasta confluencia con río Pisuerga	Objetivos menos rigurosos	2015	4(5)
ES020MSPF000000318	Arroyo de la Burga de Enmedio desde arroyo del Casal hasta el embalse de Ricobayo, y afluentes	2027	2015	4(4)
ES020MSPF000000319	Río Navaleno desde cabecera hasta confluencia con río Lobos, y arroyos del Ojuelo y de la Mata	2027	2015	4(4)
ES020MSPF000000320	Arroyo de la Dehesa desde cabecera hasta el embalse de Cuerda del Pozo	2021	2015	4(4)
ES020MSPF000000321	Río Pedrajas desde cabecera hasta confluencia con río Duero	2027	2015	4(4)
ES020MSPF000000322	Arroyo de los Madrazos desde cabecera hasta confluencia con río Pisuerga	Objetivos menos rigurosos	2015	4(5)

Anexo IV. Plan Hidrológico de la parte española de la DH del DUERO (2015-2021)

CÓDIGO DE LA MASA	NOMBRE DE LA MASA	HORIZONTE DE PLANIFICACIÓN PREVISTO PARA CONSECUCCIÓN DE BUEN ESTADO		ARTÍCULO DMA EXENCIÓN
		ESTADO ECOLÓGICO	ESTADO QUÍMICO	
ES020MSPF000000324	Río Aranzuelo y arroyo de Fuente Barda desde cabecera hasta Arauzo de la Torre	Buen P.E. 2027 (muy mod. 4.7)	2015	4(4), 4(7)
ES020MSPF000000325	Río Araviana desde cabecera hasta confluencia con río de la Matilla, y río de la Matilla	2015	2015	
ES020MSPF000000326	Río Rituerto y desde cabecera hasta la confluencia con río Araviana, río Araviana desde confluencia con arroyo de la Matilla hasta confluencia con río Rituerto, y arroyos de la Carrera, de los Pozuelos, de las Hazas y de los Tajones	2027	2015	4(4)
ES020MSPF000000328	Río Arandilla desde cabecera hasta confluencia con río Espeja, y ríos Espeja y Buezo	2021	2015	4(4)
ES020MSPF000000329	Río Lobos desde cercanía de confluencia con el arroyo del Doradillo hasta confluencia con río Chico, río Chico y arroyo Valderrueda	2015	2015	
ES020MSPF000000330	Río Ucero desde confluencia con río Lobos hasta confluencia con río Abión, y arroyo de la Veguilla	2027	2015	4(4)
ES020MSPF000000331	Río de Muriel Viejo desde cabecera hasta confluencia con el río Abión, y arroyo de Peñas Rubias	2015	2015	
ES020MSPF000000332	Barranco de Herreros, arroyo Valdemuriel y río Milanos hasta confluencia con río Abión	2015	2015	
ES020MSPF000000333	Río Abión desde cabecera hasta límite del LIC "Riberas del río Duero y afluentes", y arroyo de Majallana	2021	2015	4(4)
ES020MSPF000000334	Río Sequillo desde cabecera hasta la confluencia con río Ucero	Objetivos menos rigurosos	2015	4(5)
ES020MSPF000000335	Río Ucero desde confluencia con Abión hasta confluencia con río Duero, y Abión desde el límite del LIC "Riberas del río Duero y afluentes"	2027	2015	4(4)
ES020MSPF000000336	Arroyo de Moratones desde cabecera hasta límite del LIC "Sierra de la Culebra"	2027	2015	4(4)
ES020MSPF000000337	Arroyo de Moratones desde límite del LIC "Sierra de la Culebra" hasta el embalse de Ricobayo	2015	2015	
ES020MSPF000000338	Río Gromejón desde cabecera hasta confluencia con río Duero, y río Puentevilla y arroyo Gumiel de Mercado	2027	2015	4(4)
ES020MSPF000000339	Río Golmayo desde cabecera hasta confluencia con río Duero	2027	2015	4(4)
ES020MSPF000000340	Arroyo de San Ildefonso desde cabecera hasta embalse de Ricobayo	2021	2015	4(4)
ES020MSPF000000341	Arroyo de Valdeladrón y regato de los Vallones desde cabecera hasta embalse de Ricobayo	2027	2015	4(4)
ES020MSPF000000342	Río Pilde desde cabecera hasta confluencia con río Cañicera en Alcubilla de Avellaneda	2027	2015	4(4)
ES020MSPF000000347	Río Duero desde Herrera de Duero hasta confluencia con río Cega	2027	2015	4(4)
ES020MSPF000000348	Río Arandilla desde confluencia con río Espeja hasta confluencia con río Aranzuelo, y ríos Perales y Pilde	Objetivos menos rigurosos	2015	4(5)

Anexo IV. Plan Hidrológico de la parte española de la DH del DUERO (2015-2021)

CÓDIGO DE LA MASA	NOMBRE DE LA MASA	HORIZONTE DE PLANIFICACIÓN PREVISTO PARA CONSECUCCIÓN DE BUEN ESTADO		ARTÍCULO DMA EXENCIÓN
		ESTADO ECOLÓGICO	ESTADO QUÍMICO	
ES020MSPF000000349	Río Aranzuelo desde Arauzo de la Torre hasta confluencia con río Arandilla	Objetivos menos rigurosos (muy mod. 4.7)	2015	4(5), 4(7)
ES020MSPF000000350	Río Arandilla desde confluencia con río Aranzuelo hasta casco urbano de Aranda de Duero	Objetivos menos rigurosos	2015	4(5)
ES020MSPF000000351	Río Bañuelos desde cabecera hasta casco urbano de Aranda de Duero	Objetivos menos rigurosos	2015	4(5)
ES020MSPF000000352	Arroyo de Prado Nuevo, arroyo del Manzanal, ribeira Prateira y arroyo de la Ribera desde cabecera hasta confluencia con el embalse (albufeira) de Miranda	2033	2015	4(4)
ES020MSPF000000356	Río Duero desde aguas arriba de Almazán hasta confluencia con el río Escalote	2027	2027	4(4)
ES020MSPF000000357	Río Madre desde cabecera hasta confluencia con río Duero	2027	2015	4(4)
ES020MSPF000000362	Arroyo Jaramiel desde cabecera hasta confluencia con río Duero en Tudela de Duero	Objetivos menos rigurosos	2015	4(5)
ES020MSPF000000363	Río Duero desde confluencia con río Escalote hasta límite LIC "Riberas del río Duero y afluentes" cerca de Gormaz	2015	2015	
ES020MSPF000000364	Río Duero entre las localidades de Gormaz y San Esteban de Gormaz (tramo no comprendido en el LIC "Riberas del río Duero y afluentes")	2015	2015	
ES020MSPF000000367	Río Madre de Rejas desde cabecera hasta confluencia con río Duero	Objetivos menos rigurosos	2015	4(5)
ES020MSPF000000370	Arroyo de la Nava desde cabecera hasta Aranda de Duero	Objetivos menos rigurosos	2015	4(5)
ES020MSPF000000371	Arroyo de la Vega desde cabecera hasta confluencia con río Duero	Objetivos menos rigurosos	2015	4(5)
ES020MSPF000000373	Río Fuentepinilla desde cabecera hasta confluencia con río Duero, y río Castro	Objetivos menos rigurosos	2015	4(5)
ES020MSPF000000374	Río Mazo desde cabecera hasta confluencia con río Duero	2027	2015	4(4)
ES020MSPF000000379	Arroyo de Valimón desde cabecera hasta confluencia con río Duero	Objetivos menos rigurosos	2015	4(5)
ES020MSPF000000381	Arroyo de Valdanzo desde cabecera hasta confluencia con río Duero	2027	2015	4(4)
ES020MSPF000000382	Río Cega desde aguas abajo del núcleo de Pajares de Pedraza hasta límite del LIC "Lagunas de Cantalejo", y arroyo de Santa Ana ó de las Mulas	Buen P.E. 2027 (muy mod. 4.7)	2015	4(4), 4(7)
ES020MSPF000000383	Río Cega desde límite del LIC y ZEPA "Lagunas de Cantalejo" hasta confluencia con arroyo Cerquilla	Buen P.E. 2027 (muy mod. 4.7)	2015	4(4), 4(7)
ES020MSPF000000384	Arroyo Cerquilla desde cabecera hasta confluencia con el río Cega, y arroyo de Collalbillas	Objetivos menos rigurosos	2015	4(5)
ES020MSPF000000385	Río Cega desde confluencia con arroyo Cerquilla hasta confluencia con río Pirón	Buen P.E. 2021 (muy mod. 4.7)	2015	4(4), 4(7)
ES020MSPF000000386	Río Pirón desde proximidades de la confluencia con río Viejo hasta confluencia con arroyo de Polendos, y río Viejo	2021	2021	4(4)
ES020MSPF000000387	Arroyo de Polendos desde cabecera hasta confluencia con río Pirón	2027	2015	4(4)

Anexo IV. Plan Hidrológico de la parte española de la DH del DUERO (2015-2021)

CÓDIGO DE LA MASA	NOMBRE DE LA MASA	HORIZONTE DE PLANIFICACIÓN PREVISTO PARA CONSECUCCIÓN DE BUEN ESTADO		ARTÍCULO DMA EXENCIÓN
		ESTADO ECOLÓGICO	ESTADO QUÍMICO	
ES020MSPF000000388	Río Pirón desde confluencia con arroyo de Polendos hasta confluencia con río Malucas, y arroyo de los Papeles	2021	2015	4(4)
ES020MSPF000000389	Río Malucas desde cabecera hasta confluencia con río Pirón, y arroyo del Cacerón	Objetivos menos rigurosos	2015	4(5)
ES020MSPF000000390	Río Pirón desde confluencia con río Malucas hasta confluencia con río Cega, y arroyos Jaramiel, Maireles y de la Sierpe	2027	2015	4(4)
ES020MSPF000000391	Arroyo del Henar desde cabecera hasta confluencia con río Cega	Objetivos menos rigurosos	2015	4(5)
ES020MSPF000000392	Río Cega desde confluencia con río Pirón hasta confluencia con río Duero	Buen P.E. 2021 (muy mod. 4.7)	2015	4(4), 4(7)
ES020MSPF000000393	Arroyo de Santa María desde cabecera, zanja de La Pedraja y arroyo del Molino hasta su confluencia con río Cega	2027	2015	4(4)
ES020MSPF000000395	Río Duero desde confluencia con el río Hornija hasta confluencia con arroyo Reguera	2027	2015	4(4)
ES020MSPF000000396	Río Duero desde confluencia con arroyo Reguera hasta confluencia con arroyo de Algodre	2027	2015	4(4)
ES020MSPF000000400	Arroyo de Adalia desde cabecera hasta confluencia con río Duero	Objetivos menos rigurosos	2015	4(5)
ES020MSPF000000401	Arroyo Botijas y arroyo del Pozuelo desde cabecera hasta confluencia con río Duero	2027	2015	4(4)
ES020MSPF000000402	Arroyo de Valcorba desde cabecera hasta confluencia con río Duero	2021	2015	4(4)
ES020MSPF000000403	Río Pedro desde cabecera hasta confluencia con río Duero, y arroyos del Henar y del Monte	2015	2015	
ES020MSPF000000404	Río Sacramenia desde confluencia con arroyos del Pozo y del Recorvo hasta confluencia con río Duratón, y arroyos del Pozo y del Recorvo	2033	2015	4(4)
ES020MSPF000000406	Río Duratón desde confluencia con río Sacramenia hasta proximidades del límite del LIC "Riberas del río Duratón"	2015	2015	
ES020MSPF000000414	Arroyo del Pisón desde cabecera hasta confluencia con el río Duero en el embalse (albufeira) de Picote, y arroyo de la Mimbre	2033	2015	4(4)
ES020MSPF000000415	Río Izana desde cabecera hasta confluencia con río Duero	Objetivos menos rigurosos	2015	4(5)
ES020MSPF000000417	Río Riaguas desde cabecera hasta confluencia con río Riaza, y arroyo de la Dehesa de la Vega	2021	2015	4(4)
ES020MSPF000000418	Río Riaza desde confluencia con río Aguijejo hasta el embalse de Linares de Arroyo, y río Aguijejo	2027	2015	4(4)
ES020MSPF000000419	Río Caracena desde cabecera hasta confluencia con río Tielmes, y ríos Tielmes y Manzanares	2027	2015	4(4)
ES020MSPF000000420	Río Caracena desde confluencia con el río Tielmes hasta confluencia con río Duero	2027	2015	4(4)
ES020MSPF000000422	Río Adaja desde Valdestillas hasta confluencia con río Duero	2027	2015	4(4)

Anexo IV. Plan Hidrológico de la parte española de la DH del DUERO (2015-2021)

CÓDIGO DE LA MASA	NOMBRE DE LA MASA	HORIZONTE DE PLANIFICACIÓN PREVISTO PARA CONSECUCCIÓN DE BUEN ESTADO		ARTÍCULO DMA EXENCIÓN
		ESTADO ECOLÓGICO	ESTADO QUÍMICO	
ES020MSPF000000423	Río Talegonos desde cabecera hasta confluencia con arroyo Parado, y arroyo Parado	2021	2015	4(4)
ES020MSPF000000424	Río Talegonos desde confluencia con arroyo Parado hasta confluencia con río Duero, y Arroyo de la Hoz de Peña Miguel	2027	2015	4(4)
ES020MSPF000000425	Rivera de Sogo desde cabecera hasta límite LIC "Cañones del Duero"	2027	2015	4(4)
ES020MSPF000000426	Rivera de Fadoncino desde confluencia con rivera Valnaro hasta confluencia con río Duero, y riveras Valnaro y de Sogo	2021	2015	4(4)
ES020MSPF000000427	Arroyo del Río desde cabecera hasta confluencia con río Duero	2015	2015	
ES020MSPF000000428	Río Morón desde cabecera hasta confluencia con río Duero, y arroyos de Valdesauquillo y de Alepud	Objetivos menos rigurosos	2015	4(5)
ES020MSPF000000429	Arroyo Reguera desde cabecera hasta confluencia con río Duero	Objetivos menos rigurosos	2015	4(5)
ES020MSPF000000430	Arroyo de Ariballos desde cabecera hasta confluencia con río Duero	Objetivos menos rigurosos	2015	4(5)
ES020MSPF000000431	Río Escalote desde cabecera hasta confluencia con el río Torete y ríos Torete y Bordecorex, y arroyos de la Hocecilla y de Valdevacas	Objetivos menos rigurosos	2015	4(5)
ES020MSPF000000432	Río Escalote desde confluencia con río Torete hasta Berlanga de Duero	Objetivos menos rigurosos	2015	4(5)
ES020MSPF000000433	Río Escalote desde Berlanga de Duero hasta confluencia con río Duero	Objetivos menos rigurosos	2015	4(5)
ES020MSPF000000434	Arroyo de los Adjuntos desde cabecera hasta confluencia con arroyo de las Bragadas y arroyo de las Bragadas desde cabecera hasta confluencia con río Duratón	Objetivos menos rigurosos	2015	4(5)
ES020MSPF000000435	Arroyo Talanda desde cabecera hasta confluencia con Arroyo de la Zanja	Objetivos menos rigurosos	2015	4(5)
ES020MSPF000000436	Arroyo Talanda desde confluencia con arroyo de la Zanja hasta confluencia con río Duero	Objetivos menos rigurosos	2015	4(5)
ES020MSPF000000437	Rivera de Campeán desde cabecera hasta el embalse de San Román	Objetivos menos rigurosos	2015	4(5)
ES020MSPF000000438	Río Eresma desde aguas abajo de Segovia hasta confluencia con río Moros, y río Milanillos y arroyo de Roda	2027	2027	4(4)
ES020MSPF000000439	Río Moros desde confluencia con río Viñegra hasta aguas arriba de Anaya, y río Zorita y arroyo de Martín Miguel	2027	2015	4(4)
ES020MSPF000000440	Río Moros desde aguas arriba de Anaya hasta confluencia con río Eresma	2027	2015	4(4)
ES020MSPF000000441	Río Eresma desde confluencia con río Moros hasta Navas de Oro	Buen P.E. 2027 (muy mod. 4.7)	2015	4(4), 4(7)
ES020MSPF000000442	Río Eresma desde Navas del Oro hasta confluencia con río Voltoya	2021	2015	4(4)
ES020MSPF000000443	Arroyo de la Balisa desde cabecera hasta confluencia con río Voltoya, y arroyos de la Presa y de los Caces	2027	2015	4(4)
ES020MSPF000000446	Río Eresma desde confluencia con río Voltoya hasta confluencia con arroyo del Cuadrón	2027	2015	4(4)
ES020MSPF000000447	Arroyo Sangujero desde cabecera hasta confluencia con río Eresma	Objetivos menos rigurosos	2015	4(5)

Anexo IV. Plan Hidrológico de la parte española de la DH del DUERO (2015-2021)

CÓDIGO DE LA MASA	NOMBRE DE LA MASA	HORIZONTE DE PLANIFICACIÓN PREVISTO PARA CONSECUCCIÓN DE BUEN ESTADO		ARTÍCULO DMA EXENCIÓN
		ESTADO ECOLÓGICO	ESTADO QUÍMICO	
ES020MSPF000000448	Río Eresma desde confluencia con arroyo del Cuadrón hasta confluencia con río Adaja	Buen P.E. 2027 (muy mod. 4.7)	2015	4(4), 4(7)
ES020MSPF000000451	Río Arevalillo desde cabecera hasta confluencia con río Rivilla, y arroyo del Valle y río Ríoondo	2027	2015	4(4)
ES020MSPF000000453	Arroyo de Torcas desde cabecera hasta confluencia con río Adaja	Objetivos menos rigurosos	2015	4(5)
ES020MSPF000000454	Río Adaja desde confluencia con río Arevalillo a la salida de Arévalo hasta confluencia con río Eresma	2027	2015	4(4)
ES020MSPF000000455	Río Aguijoso desde límite LIC "Sierra de Ayllón" hasta Satibáñez de Ayllón límite LIC "Sierra de Ayllón"	2021	2015	4(4)
ES020MSPF000000456	Río Aguijoso desde límite LIC "Sierra de Ayllón" en Santibañez de Ayllón hasta Ayllón, y ríos Cobos y Villacortilla	2021	2015	4(4)
ES020MSPF000000457	Río Aguijoso desde Ayllón hasta aguas arriba de Languilla	2033	2015	4(4)
ES020MSPF000000458	Rivera de las Huelgas de Salce desde confluencia con rivera de las Viñas y rivera de Cadozo hasta embalse de Almendra, y riveras de las Viñas y de Cadozo	2027	2015	4(4)
ES020MSPF000000464	Rivera de Sobradillo de Palomares desde cabecera hasta su confluencia con río Duero	2027	2015	4(4)
ES020MSPF000000466	Río de la Hoz desde confluencia con arroyo Seco hasta confluencia con río Duratón y arroyos Seco y de las Vegas	2027	2015	4(4)
ES020MSPF000000467	Río Duratón desde confluencia con río Serrano hasta confluencia río de la Hoz y río Serrano	2027	2015	4(4)
ES020MSPF000000468	Río Duratón desde confluencia con río de la Hoz hasta cola embalse de Burgomillado y río Caslilla	2021	2015	4(4)
ES020MSPF000000475	Rivera de Belén desde cabecera hasta el embalse de Almendra	2027	2015	4(4)
ES020MSPF000000476	Río San Juan desde cabecera hasta confluencia con río Duratón, y arroyo del Arenal	2021	2015	4(4)
ES020MSPF000000477	Rivera de Cabeza de Iruelos desde cabecera hasta límite LIC "Arribes del Duero"	2027	2015	4(4)
ES020MSPF000000478	Arroyo del Roble desde confluencia con arroyo del Picón Cuerno y regato del Valle de las Abubillas hasta límite LIC "Arribes del Duero", y arroyo del Picón Cuerno y regato del Valle de las Abubillas	2015	2015	
ES020MSPF000000479	Río Uces desde cabecera hasta LIC "Riberas de los ríos Huebra, Yeltes, Uces y afluentes" y riveras Grande, Chica, de Villamuerto, de los Casales y de Sanchón	2027	2015	4(4)
ES020MSPF000000480	Río Uces y afluentes desde comienzo del LIC "Riberas de los ríos Huebra, Yeltes, Uces y afluentes" hasta la cola del embalse de Aldeadávila	2027	2015	4(4)
ES020MSPF000000481	Río Serrano desde cabecera en el LIC "Sierra de Ayllón" hasta aguas abajo de El Olmo	2027	2015	4(4)

Anexo IV. Plan Hidrológico de la parte española de la DH del DUERO (2015-2021)

CÓDIGO DE LA MASA	NOMBRE DE LA MASA	HORIZONTE DE PLANIFICACIÓN PREVISTO PARA CONSECUCCIÓN DE BUEN ESTADO		ARTÍCULO DMA EXENCIÓN
		ESTADO ECOLÓGICO	ESTADO QUÍMICO	
ES020MSPF000000483	Arroyo de Ropinal desde cabecera hasta confluencia con el embalse de Saucelle	2015	2015	
ES020MSPF000000484	Río Riaza desde embalse de Riaza hasta núcleo de Riaza	2027	2015	4(4)
ES020MSPF000000485	Río Riaza entre los núcleos de población de Riaza y Ribota	2021	2015	4(4)
ES020MSPF000000486	Río Riaza desde el núcleo de Ribota hasta confluencia con el río Aguijejo	2027	2015	4(4)
ES020MSPF000000487	Rivera de Palomares desde cabecera hasta el embalse de Almendra	2015	2015	
ES020MSPF000000488	Río Cerezuelo desde cabecera hasta confluencia con Arroyo de la Garganta en Cerezo de Abajo	2021	2021	4(4)
ES020MSPF000000489	Río Cerezuelo desde confluencia con arroyo de la Garganta hasta confluencia con río Duratón, y arroyo de la Garganta	2015	2015	
ES020MSPF000000490	Río Duratón desde cabecera hasta confluencia con río Cerezuelo	2027	2015	4(4)
ES020MSPF000000491	Arroyo de San Cristóbal desde cabecera hasta confluencia con arroyo de la Guadaña y arroyo de Izcala	Objetivos menos rigurosos	2015	4(5)
ES020MSPF000000492	Arroyo de la Guadaña desde cabecera hasta confluencia con arroyos de Carralafuente y de San Cristobal, y arroyo de Carralafuente	Objetivos menos rigurosos	2015	4(5)
ES020MSPF000000493	Rivera de Cañedo desde confluencia con arroyos de la Guadaña y de San Cristobal hasta el embalse de Almendra, y arroyo de la Vega	2027	2015	4(4)
ES020MSPF000000494	Río Casilla desde cabecera hasta aguas arriba de Sepúlveda	2027	2015	4(4)
ES020MSPF000000495	Arroyo de la Nava desde cabecera hasta el embalse de Saucelle	2015	2015	
ES020MSPF000000496	Río Pontón desde cabecera hasta confluencia con río Cega	2027	2015	4(4)
ES020MSPF000000497	Arroyo del Vadillo desde cabecera hasta confluencia con el río Cega	2027	2027	4(4)
ES020MSPF000000498	Río Cega desde cabecera hasta confluencia con río de Santa Águeda	2027	2027	4(4)
ES020MSPF000000500	Río de Santa Águeda desde cabecera hasta confluencia con el río Cega	2027	2015	4(4)
ES020MSPF000000501	Rivera de Sardón de Mazán desde cabecera hasta el embalse de Almendra	2015	2015	
ES020MSPF000000510	Rivera de Puentes Luengas desde cabecera hasta el embalse de Almendra	2027	2015	4(4)
ES020MSPF000000511	Arroyo de la Rivera de las Casas desde cabecera hasta confluencia con el río Huebra	2027	2015	4(4)
ES020MSPF000000512	Arroyo Grande desde confluencia con arroyos de Valdeahigal y Valdecepo hasta su confluencia con el río Huebra, y arroyos de Valdeahigal y Valdecepo	2021	2015	4(4)
ES020MSPF000000513	Río Huebra desde confluencia con el río Yeltes hasta el embalse de Saucelle	2027	2015	4(4)
ES020MSPF000000514	Arroyo de la Rebofa desde confluencia con arroyo Grande y de la Carbonera hasta confluencia con el río Huebra, y arroyos Grande, de la Carbonera, de los Casales y de la Bardionera	2021	2015	4(4)

Anexo IV. Plan Hidrológico de la parte española de la DH del DUERO (2015-2021)

CÓDIGO DE LA MASA	NOMBRE DE LA MASA	HORIZONTE DE PLANIFICACIÓN PREVISTO PARA CONSECUCCIÓN DE BUEN ESTADO		ARTÍCULO DMA EXENCIÓN
		ESTADO ECOLÓGICO	ESTADO QUÍMICO	
ES020MSPF000000515	Arroyo de la Encina desde cabecera hasta confluencia con el río Tormes	Objetivos menos rigurosos	2015	4(5)
ES020MSPF000000516	Río Pirón desde cabecera hasta su confluencia con el arroyo de Sotosalbos	2015	2015	
ES020MSPF000000517	Río Pirón desde confluencia con arroyo de Sotosalbos hasta aguas arriba de Peñarrubias de Pirón	2027	2027	4(4)
ES020MSPF000000518	Rivera de Valmuza desde cabecera hasta confluencia con el arroyo del Prado	2027	2015	4(4)
ES020MSPF000000519	Arroyo de la Rivera Chica desde confluencia con río Seco y arroyo de Peñagorda hasta confluencia con rivera de la Valmuza, y río Seco y arroyo de Peñagorda	2015	2015	
ES020MSPF000000520	Rivera de Valmuza desde confluencia con arroyo del Prado hasta confluencia con el río Tormes, y arroyo del Prado y regato de la Ribera	2027	2015	4(4)
ES020MSPF000000523	Río Águeda desde confluencia con rivera de Sexmiro hasta confluencia con arroyo de la Granja	2015	2015	
ES020MSPF000000525	Río Águeda desde confluencia con la Ribera Dos Casas hasta el embalse de Pociño	2015	2015	
ES020MSPF000000526	Rivera de Froya desde cabecera hasta el embalse de Pociño	2021	2015	4(4)
ES020MSPF000000527	Río Camaces desde cabecera hasta límite del LIC y ZEPa "Arribes del Duero", y arroyo de la Ribera	2027	2015	4(4)
ES020MSPF000000528	Río Camaces desde límite del LIC y ZEPa "Arribes del Duero" hasta la confluencia con el río Huebra	2021	2015	4(4)
ES020MSPF000000529	Arroyo Arganza desde cabecera hasta confluencia con el río Huebra, y arroyos de Huelmos, de Maniel y regato de Valdelafuente	2027	2015	4(4)
ES020MSPF000000530	Río Oblea desde cabecera hasta su confluencia con el río Huebra	2027	2015	4(4)
ES020MSPF000000531	Arroyo Tumbafrailles desde cabecera hasta confluencia con el río Huebra	2027	2015	4(4)
ES020MSPF000000532	Arroyo Valdeguilera desde cabecera hasta confluencia con el río Huebra	2027	2015	4(4)
ES020MSPF000000533	Arroyo del Granizo desde cabecera hasta confluencia con el río Huebra	2027	2015	4(4)
ES020MSPF000000534	Arroyo del Encinar desde cabecera hasta confluencia con el río Huebra,	2021	2015	4(4)
ES020MSPF000000535	Río Huebra desde aguas abajo de San Muñoz hasta confluencia con el río Yeltes, y arroyos de la Saucera y de Caña	2021	2015	4(4)
ES020MSPF000000536	Rivera de Cabrillas desde cabecera hasta límite del LIC "Riberas de los ríos Huebra, Yeltes, Uces y afluentes", y arroyo de la Fresneda	2027	2015	4(4)
ES020MSPF000000537	Arroyo Caganchas desde cabecera hasta confluencia con el río Yeltes	2027	2015	4(4)
ES020MSPF000000538	Río Yeltes desde confluencia con rivera de Campocerrado hasta confluencia con el río Huebra y arroyo Bogajuelo, río Gavilanes y rivera de Campocerrado	2021	2015	4(4)

Anexo IV. Plan Hidrológico de la parte española de la DH del DUERO (2015-2021)

CÓDIGO DE LA MASA	NOMBRE DE LA MASA	HORIZONTE DE PLANIFICACIÓN PREVISTO PARA CONSECUCCIÓN DE BUEN ESTADO		ARTÍCULO DMA EXENCIÓN
		ESTADO ECOLÓGICO	ESTADO QUÍMICO	
ES020MSPF000000539	Río Morgáez desde cabecera confluencia con el río Águeda	2027	2015	4(4)
ES020MSPF000000540	Río Ciguñuela desde cabecera hasta entrada en Segovia	Buen P.E. 2021 (muy mod. 4.7)	2015	4(4), 4(7)
ES020MSPF000000543	Arroyo Tejadilla desde cabecera hasta confluencia con el río Eresma	2021	2015	4(4)
ES020MSPF000000544	Río Eresma desde aguas abajo de Segovia hasta confluencia con el río Milanillo	2021	2015	4(4)
ES020MSPF000000547	Río Cambrones desde cabecera hasta embalse de Pontón Alto, y arroyo del Chorro Grande	2021	2015	4(4)
ES020MSPF000000548	Río Frío desde cabecera hasta límite del LIC y ZEPa "Sierra de Guadarrama" atravesando el embalse de Puente Alta o Revenga	Objetivos menos rigurosos	2015	4(5)
ES020MSPF000000549	Río Milanillos desde cabecera hasta confluencia con el río Frío, y río Frío y Herreros	2027	2015	4(4)
ES020MSPF000000550	Río Milanillo desde su confluencia con el río Frío hasta polígono industrial Nicomédes García	2015	2015	
ES020MSPF000000551	Río Almar desde cabecera hasta presa del embalse del Milagro	2027	2015	4(4)
ES020MSPF000000553	Río Zamplón desde cabecera hasta confluencia con río Almar y río Navazamplón y arroyo de Mataburros	2027	2015	4(4)
ES020MSPF000000555	Río Margañán desde cabecera hasta límite de la ZEPa "Dehesa del Río Gamo y el Margañán", y arroyo Santa Lucía	2027	2015	4(4)
ES020MSPF000000556	Río Margañán desde límite de la ZEPa "Dehesa del río Gamo y el Margañán" hasta su confluencia con el río Almar	2027	2015	4(4)
ES020MSPF000000557	Río Gamo desde cabecera hasta límite de la ZEPa "Dehesa del río Gamo y el Margañán"	2027	2015	4(4)
ES020MSPF000000558	Río Gamo desde límite de la ZEPa "Dehesa del río Gamo y el Margañán" hasta su confluencia con el río Almar	2027	2015	4(4)
ES020MSPF000000559	Río Agudín desde cabecera hasta su confluencia con el río Gamo	2027	2015	4(4)
ES020MSPF000000560	Rivera de Dos Casas desde confluencia con rivera de la Mimbre y rivera del Berrocal hasta límite del LIC "Campo de Argañán", y riveras del Berrocal y de la Mimbre	2027	2015	4(4)
ES020MSPF000000561	Rivera de Dos Casas desde límite del LIC y ZEPa "Campos de Argañán" hasta límite del LIC y ZEPa "Arribes del Duero"	2021	2015	4(4)
ES020MSPF000000562	Arroyo de la Rivera del Lugar desde cabecera hasta su confluencia con la rivera de Dos Casas	2027	2015	4(4)
ES020MSPF000000563	Rivera de Dos Casas desde límite del LIC y ZEPa "Arribes del Duero" hasta confluencia con el río Águeda	2027	2015	4(4)
ES020MSPF000000564	Río Turones desde límite LIC y ZEPa "Arribes del Duero" hasta confluencia con la rivera de Dos Casas	2033	2015	4(4)

Anexo IV. Plan Hidrológico de la parte española de la DH del DUERO (2015-2021)

CÓDIGO DE LA MASA	NOMBRE DE LA MASA	HORIZONTE DE PLANIFICACIÓN PREVISTO PARA CONSECUCCIÓN DE BUEN ESTADO		ARTÍCULO DMA EXENCIÓN
		ESTADO ECOLÓGICO	ESTADO QUÍMICO	
ES020MSPF000000565	Río Eresma desde cabecera hasta confluencia con el embalse del Pontón Alto, y arroyos Puerto del Paular, Minguete y de Peñalara	2021	2021	4(4)
ES020MSPF000000566	Arroyo del Zurguén desde cabecera hasta confluencia con el río Tormes.	2027	2015	4(4)
ES020MSPF000000567	Rivera de la Granja desde cabecera hasta confluencia con el río Águeda, y rivera de Campos Carniceros	2021	2015	4(4)
ES020MSPF000000570	Arroyo de Albericocas desde confluencia con arroyos de los Valles y de Navarredonda hasta confluencia con el río Huebra, y arroyos de Navarredonda de los Valles y de Marigallega	2027	2015	4(4)
ES020MSPF000000571	Río Huebra desde su confluencia con el arroyo de Albaricocas hasta aguas arriba de San Muñoz	2027	2015	4(4)
ES020MSPF000000574	Río Viñegra desde cabecera hasta confluencia con río Moros	2027	2015	4(4)
ES020MSPF000000576	Arroyo de Berrocalejo desde cabecera hasta su confluencia con el río Voltoya, y río de Mediana	2027	2015	4(4)
ES020MSPF000000578	Arroyo de Varazas desde cabecera hasta confluencia con en el río Huebra	2027	2015	4(4)
ES020MSPF000000580	Regato de Fresno desde cabecera hasta confluencia con el río Tormes	2015	2015	
ES020MSPF000000581	Río Turones desde punto donde hace frontera con Portugal hasta límite LIC y ZEPa "Arribes del Duero" (tramo fronterizo)	2021	2015	4(4)
ES020MSPF000000582	Arroyo de Altejos desde cabecera hasta confluencia con el río Yeltes	2027	2015	4(4)
ES020MSPF000000583	Río Yeltes desde confluencia con arroyos del Zarzoso y de Zarzosillo hasta su confluencia con arroyo El Maillo, y arroyos del Zarzoso, de Zarzosillo y de la Barranca	2021	2015	4(4)
ES020MSPF000000584	Río Yeltes desde su confluencia con el arroyo de El Maillo hasta su confluencia con el río Morasverdes, y arroyo de El Maillo	2027	2027	4(4)
ES020MSPF000000585	Río Morasverdes desde límite del LIC y ZEPa "Las Batuecas-Sierra de Francia" hasta su confluencia con el río Yeltes	2027	2015	4(4)
ES020MSPF000000586	Río Yeltes desde su confluencia con río Morasverdes hasta su confluencia con la rivera de Campocerrado	2021	2015	4(4)
ES020MSPF000000587	Río Tenebrilla desde cabecera hasta su confluencia con el arroyo de Gavilanes	2015	2015	
ES020MSPF000000588	Arroyo de Gavilanes desde cabecera hasta su confluencia con el río Tenebrilla	2021	2015	4(4)
ES020MSPF000000589	Río Gavilanes desde su confluencia con el Río Tenebrillas hasta aguas arriba de Sancti-Spiritus	2021	2015	4(4)
ES020MSPF000000590	Río Huebra desde cabecera hasta su confluencia con el arroyo del Cubo, y arroyos de la Hojita, del Cubo y de la Cañada	2015	2015	
ES020MSPF000000591	Río Huebra desde confluencia con el arroyo del Cubo hasta su confluencia con el arroyo de Albericocas	2027	2015	4(4)

Anexo IV. Plan Hidrológico de la parte española de la DH del DUERO (2015-2021)

CÓDIGO DE LA MASA	NOMBRE DE LA MASA	HORIZONTE DE PLANIFICACIÓN PREVISTO PARA CONSECUCCIÓN DE BUEN ESTADO		ARTÍCULO DMA EXENCIÓN
		ESTADO ECOLÓGICO	ESTADO QUÍMICO	
ES020MSPF000000592	Río Alhándiga desde cabecera hasta confluencia con el río Tormes, y arroyos de Navalcuervo, de Cerrado, de los Mendigos y regato de Chivarro	2015	2015	
ES020MSPF000000593	Río Voltoya desde cabecera hasta el embalse de Serones o Voltoya	2015	2015	
ES020MSPF000000594	Regato de Carmelo de Martín Pérez desde cabecera en Horcajo Medianero hasta confluencia con el río Tormes.	2021	2015	4(4)
ES020MSPF000000595	Río Adaja desde confluencia con el arroyo de la Hija hasta confluencia con el río Picuezo, y arroyos de Paradillo y de Garoza	2027	2015	4(4)
ES020MSPF000000596	Río Adaja desde confluencia con el río Picuezo hasta el embalse de Fuentes Claras, y río Fortes y arroyo de Gemiguel	2021	2015	4(4)
ES020MSPF000000597	Rivera de Gallegos desde cabecera hasta confluencia con el río Águeda	Objetivos menos rigurosos	2015	4(5)
ES020MSPF000000598	Arroyo de San Giraldo desde cabecera hasta confluencia con el río Águeda	2021	2015	4(4)
ES020MSPF000000599	Río de Revilla de Pedro Fuertes desde cabecera hasta el embalse de Santa Teresa	2027	2015	4(4)
ES020MSPF000000600	Arroyo de Larrodrigo desde cabecera hasta Larrodrigo	2015	2015	
ES020MSPF000000601	Arroyo del Portillo desde confluencia con arroyo de Larrodrigo hasta su confluencia con el río Tormes, y arroyo de Larrodrigo	Objetivos menos rigurosos	2015	4(5)
ES020MSPF000000602	Rivera del Campo desde límite del LIC y ZEPa "Campo de Azaba" hasta límite del LIC "Campo de Argañán"	2021	2015	4(4)
ES020MSPF000000603	Río Chico desde cabecera hasta confluencia con el río Adaja, y arroyos de los Vaquerizos y de la Nava	2027	2015	4(4)
ES020MSPF000000604	Arroyo de Bodón desde cabecera hasta confluencia con el río Águeda	2015	2015	
ES020MSPF000000605	Arroyo de Gemiguel desde cabecera hasta confluencia con arroyo de la Reguera, y arroyo del Gemional	2021	2015	4(4)
ES020MSPF000000607	Rivera de Azaba desde confluencia con la rivera del Sestil hasta su confluencia con el río Águeda, y rivera de Mandrigue	2027	2015	4(4)
ES020MSPF000000608	Río Adaja desde cabecera hasta confluencia con el arroyo de Canto Moreno, y arroyo de Canto Moreno	2027	2015	4(4)
ES020MSPF000000609	Río Adaja desde confluencia con arroyo de Canto Moreno hasta su confluencia con el arroyo de la Hija, y río Ulaque y arroyo de la Pascuala	2027	2015	4(4)
ES020MSPF000000610	Arroyo de la Hija desde cabecera hasta su confluencia con el río Adaja	2027	2027	4(4)
ES020MSPF000000611	Rivera de Azaba desde confluencia con rivera de los Pasiles hasta confluencia con rivera del Sestil, y afluentes	2027	2015	4(4)
ES020MSPF000000612	Río Fortes desde cabecera en Riofrío hasta aguas arriba de Mironcillo	2027	2015	4(4)
ES020MSPF000000613	Río Picuezo desde cabecera hasta confluencia con el río Adaja	2015	2015	

Anexo IV. Plan Hidrológico de la parte española de la DH del DUERO (2015-2021)

CÓDIGO DE LA MASA	NOMBRE DE LA MASA	HORIZONTE DE PLANIFICACIÓN PREVISTO PARA CONSECUCCIÓN DE BUEN ESTADO		ARTÍCULO DMA EXENCIÓN
		ESTADO ECOLÓGICO	ESTADO QUÍMICO	
ES020MSPF000000614	Río Tormes desde confluencia con garganta de los Caballeros hasta confluencia con arroyo de Caballeruelo	2033	2015	4(4)
ES020MSPF000000615	Río Tormes desde confluencia con el arroyo de Caballeruelo hasta el embalse de Santa Teresa	2027	2015	4(4)
ES020MSPF000000616	Río Agadón desde cabecera hasta límite del LIC "Las Batuecas-Sierra de Francia"	2015	2015	
ES020MSPF000000617	Río Badillo desde confluencia con río Agadón hasta el embalse del Águeda, y río Agadón	2027	2015	4(4)
ES020MSPF000000618	Río Chico de Porteros desde cabecera hasta confluencia con el río Agadón	2021	2015	4(4)
ES020MSPF000000619	Río de las Vegas desde cabecera hasta confluencia con río Agadón	2021	2015	4(4)
ES020MSPF000000620	Arroyo de Bercimuelle desde cabecera hasta confluencia con río Tormes	2027	2015	4(4)
ES020MSPF000000621	Río de Bonilla desde cabecera hasta confluencia con río Corneja	2027	2015	4(4)
ES020MSPF000000622	Río Corneja desde cabecera hasta confluencia con el río Pozas, y arroyo de Puerto Chía	2021	2015	4(4)
ES020MSPF000000623	Río Pozas desde cabecera hasta confluencia con río Corneja, y arroyo de los Toriles	2027	2015	4(4)
ES020MSPF000000624	Río Corneja desde confluencia con el río Pozas hasta confluencia con el río Tormes, y arroyos del Collado, de la Mata, del Campo y de la Bejarana	2027	2015	4(4)
ES020MSPF000000625	Arroyo de Navacervera desde cabecera hasta confluencia con el río Águeda	2021	2015	4(4)
ES020MSPF000000627	Río Valvanera desde cabecera hasta el embalse de Santa Teresa, y arroyo de la Cruz del Monte	2027	2015	4(4)
ES020MSPF000000628	Río Burguillo desde cabecera hasta el embalse de Águeda	2027	2015	4(4)
ES020MSPF000000629	Río Agadones desde cabecera hasta el embalse del Águeda	2027	2015	4(4)
ES020MSPF000000630	Río Becedillas desde cabecera hasta confluencia con el río Tormes, y arroyos de Matarruya y de San Bartolomé	2033	2027	4(4)
ES020MSPF000000631	Arroyo del Rolloso desde cabecera hasta el embalse de Iruña	2021	2015	4(4)
ES020MSPF000000632	Río Mayas desde confluencia con arroyo Cascajares hasta el embalse de Iruña y, río Malavao y arroyo de Cascajares	2021	2015	4(4)
ES020MSPF000000633	Río Frío desde cabecera hasta el embalse de Iruña y, ríos de Perosín y de la Cañada	2021	2015	4(4)
ES020MSPF000000634	Río Águeda desde cabecera hasta el embalse de Iruña, y río del Payo. rivera de Lajeosa y regato del Rubioso	2033	2015	4(4)
ES020MSPF000000635	Arroyo de Caballeruelo desde cabecera hasta confluencia con la garganta de la Pedrona, y gargantas de la Pedrona y de la Avellaneda	2027	2015	4(4)
ES020MSPF000000636	Arroyo de Caballeruelo desde confluencia con la garganta de la Pedrona hasta confluencia con río Tormes	2033	2015	4(4)
ES020MSPF000000637	Garganta de la Garbanza desde cabecera hasta confluencia con el río Tormes y, arroyos del Saucal y del Almiarejo	2027	2015	4(4)

Anexo IV. Plan Hidrológico de la parte española de la DH del DUERO (2015-2021)

CÓDIGO DE LA MASA	NOMBRE DE LA MASA	HORIZONTE DE PLANIFICACIÓN PREVISTO PARA CONSECUCCIÓN DE BUEN ESTADO		ARTÍCULO DMA EXENCIÓN
		ESTADO ECOLÓGICO	ESTADO QUÍMICO	
ES020MSPF000000638	Río Tormes desde cabecera hasta confluencia con garganta Barbellido, y gargantas de la Isla, del Cuervo y de Valdecasa	2027	2015	4(4)
ES020MSPF000000639	Garganta de Navamediana desde cabecera hasta confluencia con río Tormes	2021	2015	4(4)
ES020MSPF000000640	Garganta de Bohoyo desde cabecera hasta confluencia con río Tormes	2021	2015	4(4)
ES020MSPF000000641	Garganta de los Caballeros desde cabecera hasta confluencia con río Tormes, y gargantas de Galín Gómez, de la Nava, Berrocosa y del Molinillo	2027	2015	4(4)
ES020MSPF000000642	Río Tormes y afluentes desde su confluencia con el río Barbellido hasta su confluencia con la garganta de los Caballeros	2021	2015	4(4)
ES020MSPF000000643	Río Aravalle desde cabecera hasta su confluencia con el río Tormes, y garganta de la Solana y arroyo de la Garganta del Endrinal	2027	2027	4(4)
ES020MSPF000000700	Río Porto do Rei Búbal desde frontera con Portugal hasta confluencia con Villaza, y regato do Biduedo y ríos da Azoreira y dos Muiños	2027	2015	4(4)
ES020MSPF000000710	Arroyo del Cabrón desde cabecera hasta confluencia con río Manzanas	2033	2015	4(4)
ES020MSPF000000802	Tramo fronterizo del río da Azoreira	2027	2015	4(4)
ES020MSPF000000803	Tramo fronterizo del río Mente	2015	2015	
ES020MSPF000000807	Tramo fronterizo del río Manzanas	2021	2015	4(4)
ES020MSPF000000809	Tramo fronterizo del río Pequeño o río de Feces	2027	2015	4(4)
ES020MSPF000000810	Río Bernesga desde aguas abajo de La Robla hasta el núcleo de Carbajal de la Legua, y arroyo de Ollero	2027	2015	4(4)
ES020MSPF000000811	Río Bernesga desde límite del LIC "Riberas del río Esla y afluentes" hasta aguas abajo de La Robla, y arroyo del Valle Lomberas	2027	2015	4(4)
ES020MSPF000000812	Río Ubierna desde cabecera hasta confluencia con río Arlanzón	2033	2015	4(4)
ES020MSPF000000814	Río de Fornos, regueiro do Pinal y río Pequeño desde cabecera hasta comienzo tramo fronterizo	2033	2015	4(4)
ES020MSPF000000816	Río Mente desde cabecera hasta la frontera con Portugal, y río Parada	2033	2015	4(4)
ES020MSPF000000820	Arroyo de la Tejera desde cabecera hasta confluencia con río Moros, y arroyo de la Soledad	2021	2015	4(4)
ES020MSPF000000823	Río Curueño de límite LIC "Montaña Central de León" hasta confluencia con arroyo de Villarias, y arroyos de las Tolibias y Villarias	2033	2015	4(4)
ES020MSPF000000824	Río Curueño desde confluencia con arroyo de Villarias hasta confluencia con río Porma, y valle Río Seco, arroyos de Valdeteja y Aviados	2021	2015	4(4)
ES020MSPF000000825	Río Duero desde Aranda de Duero hasta confluencia con río Riaza	2027	2015	4(4)
ES020MSPF000000828	Río Voltoya desde cercanías de Navas de la Asunción hasta confluencia con río Eresma	2021	2015	4(4)

Anexo IV. Plan Hidrológico de la parte española de la DH del DUERO (2015-2021)

CÓDIGO MASA	NOMBRE MASA	ESTADO ECOLÓGICO*											ESTADO QUÍMICO*				
		E. DE CALIDAD BIOLÓGICOS		ELEMENTOS DE CALIDAD FISICOQUÍMICOS				E. DE CALIDAD HIDROMORFOLÓGICOS					Ind	Ind	Ind		
		Ind	Ind	Ind	Ind	Ind	Ind	Ind	Ind	Ind	Ind	Ind				Ind	
ES020MSPF000000295	Río Castrón desde límite del LIC "Sierra de la Culebra" hasta aguas arriba de Santa María de Valverde										X						
ES020MSPF000000296	Río Castrón desde aguas arriba de Santa María de Valverde hasta confluencia río Tera										X						
ES020MSPF000000297	Río Franco y arroyo del Campanario desde cabecera hasta confluencia con río Arlanza			X													
ES020MSPF000000317	Arroyo de Cevico desde cabecera hasta confluencia con río Pisuerga										X						
ES020MSPF000000322	Arroyo de los Madrazos desde cabecera hasta confluencia con río Pisuerga										X						
ES020MSPF000000334	Río Sequillo desde cabecera hasta la confluencia con río Ucero										X						
ES020MSPF000000348	Río Arandilla desde confluencia con río Espeja hasta confluencia con río Aranzuelo, y ríos Perales y Pilde										X						
ES020MSPF000000349	Río Aranzuelo desde Arauzo de la Torre hasta confluencia con río Arandilla										X						
ES020MSPF000000350	Río Arandilla desde confluencia con río Aranzuelo hasta casco urbano de Aranda de Duero										X						
ES020MSPF000000351	Río Bañuelos desde cabecera hasta casco urbano de Aranda de Duero										X						
ES020MSPF000000362	Arroyo Jaramiel desde cabecera hasta confluencia con río Duero en Tudela de Duero										X						
ES020MSPF000000367	Río Madre de Rejas desde cabecera hasta confluencia con río Duero										X						
ES020MSPF000000370	Arroyo de la Nava desde cabecera hasta Aranda de Duero			X													
ES020MSPF000000371	Arroyo de la Vega desde cabecera hasta confluencia con río Duero			X													
ES020MSPF000000373	Río Fuentespinilla desde cabecera hasta confluencia con río Duero, y río Castro										X						
ES020MSPF000000379	Arroyo de Valimón desde cabecera hasta confluencia con río Duero			X													
ES020MSPF000000384	Arroyo Cerquilla desde cabecera hasta confluencia con el río Cega, y arroyo de Collabillas			X								X					
ES020MSPF000000389	Río Malucas desde cabecera hasta confluencia con río Pirón, y arroyo del Cacerón			X									X				
ES020MSPF000000391	Arroyo del Henar desde cabecera hasta confluencia con río Cega												X				
ES020MSPF000000400	Arroyo de Adalia desde cabecera hasta confluencia con río Duero												X				
ES020MSPF000000415	Río Izana desde cabecera hasta confluencia con río Duero												X				
ES020MSPF000000428	Río Morón desde cabecera hasta confluencia con río Duero, y arroyos de Valdesauquillo y de Alepud										X						
ES020MSPF000000429	Arroyo Reguera desde cabecera hasta confluencia con río Duero																X

Anexo IV. Plan Hidrológico de la parte española de la DH del DUERO (2015-2021)

CÓDIGO MASA	NOMBRE MASA	ESTADO ECOLÓGICO*												ESTADO QUÍMICO*					
		E. DE CALIDAD BIOLÓGICOS			ELEMENTOS DE CALIDAD FÍSICOQUÍMICOS			E. DE CALIDAD HIDROMORFOLÓGICOS						ESTADO QUÍMICO*					
		Ind	Ind	Ind	Ind Nitrato	Ind	Ind	Ind	Ind IC	Ind ICLAT	Ind IAH	Ind	Ind	Ind	Ind	Ind			
ES020MSPF000000430	Arroyo de Ariballos desde cabecera hasta confluencia con río Duero																		
ES020MSPF000000431	Río Escalote desde cabecera hasta confluencia con el río Torete y ríos Torete y Bordecorex, y arroyos de la Hocecilla y de Valdevacas									X									
ES020MSPF000000432	Río Escalote desde confluencia con río Torete hasta Berlanga de Duero									X									
ES020MSPF000000433	Río Escalote desde Berlanga de Duero hasta confluencia con río Duero									X									
ES020MSPF000000434	Arroyo de los Adjuntos desde cabecera hasta confluencia con arroyo de las Bragadas y arroyo de las Bragadas desde cabecera hasta confluencia con río Duratón																X		
ES020MSPF000000435	Arroyo Talanda desde cabecera hasta confluencia con Arroyo de la Zanja															X			
ES020MSPF000000436	Arroyo Talanda desde confluencia con arroyo de la Zanja hasta confluencia con río Duero														X				
ES020MSPF000000437	Rivera de Campeán desde cabecera hasta el embalse de San Román													X					
ES020MSPF000000447	Arroyo Sangujero desde cabecera hasta confluencia con río Eresma													X					
ES020MSPF000000453	Arroyo de Torcas desde cabecera hasta confluencia con río Adajaja																X		
ES020MSPF000000491	Arroyo de San Cristóbal desde cabecera hasta confluencia con arroyo de la Guadaña y arroyo de Izcala																X		
ES020MSPF000000492	Arroyo de la Guadaña desde cabecera hasta confluencia con arroyos de Carralafuente y de San Cristóbal, y arroyo de Carralafuente																X		
ES020MSPF000000515	Arroyo de la Encina desde cabecera hasta confluencia con el río Tormes																X		
ES020MSPF000000548	Río Frío desde cabecera hasta límite del LIC y ZEPA "Sierra de Guadarrama" atravesando el embalse de Puente Alta o Revenga																X		
ES020MSPF000000597	Rivera de Gallegos desde cabecera hasta confluencia con el río Águeda																X		
ES020MSPF000000601	Arroyo del Portillo desde confluencia con arroyo de Larrodrigo hasta su confluencia con el río Tormes, y arroyo de Larrodrigo																X		

* Se incluye el indicador/indicadores por los que se establecen los objetivos menos rigurosos

Anexo IV. Plan Hidrológico de la parte española de la DH del DUERO (2015-2021)

Apéndice 11.1.3. Categoría lago.

CÓDIGO MASA	NOMBRE DE LA MASA	HORIZONTE DE PLANIFICACIÓN PREVISTO PARA CONSECUCCIÓN DE BUEN ESTADO		ARTÍCULO DMA EXENCIÓN
		ESTADO ECOLÓGICO	ESTADO QUÍMICO	
ES020MSPF000101101	Lago de Sanabria	2015	2015	
ES020MSPF000101102	Salina Grande (Lagunas de Villafáfila)	2027	2027	4(4)
ES020MSPF000101103	Laguna de Barillos (Lagunas de Villafáfila)	2021	2015	4(4)
ES020MSPF000101104	Laguna de Lacillos	2015	2015	
ES020MSPF000101106	Laguna Grande de Gredos	2015	2015	
ES020MSPF000101107	Laguna de Salinas (Villafáfila)	2027	2015	4(4)
ES020MSPF000101108	Laguna de Boada de Campos	2015	2015	
ES020MSPF000101113	Complejo lagunar de Villafáfila de mineralización media	2015	2015	
ES020MSPF000101114	Complejo lagunar de Villafáfila de mineralización alta	2015	2015	

Apéndice 11.2. Masas de agua superficial muy modificadas y artificiales.

Apéndice 11.2.1. Categoría río.

CÓDIGO MASA	NOMBRE DE LA MASA	HORIZONTE DE PLANIFICACIÓN PREVISTO PARA CONSECUCCIÓN DE BUEN POTENCIAL/ESTADO		ARTÍCULO DMA EXENCIÓN
		POTENCIAL ECOLÓGICO	ESTADO QUÍMICO	
ES020MSPF000000017	Río Casares desde la presa del embalse de Casares hasta su confluencia con el arroyo Follado, y arroyo Follado	2027	2015	4(4)
ES020MSPF000000026	Río Porma desde la presa del embalse del Porma hasta su confluencia con el arroyo de Oville, y arroyo Oville	2033	2015	4(4)
ES020MSPF000000027	Río Porma desde confluencia arroyo de Oville hasta confluencia arroyo Val Juncosa, y arroyos del Arbejal, Solayomba y Val Juncosa	2015	2015	
ES020MSPF000000029	Río Porma desde confluencia arroyo Val Juncosa hasta confluencia río Curueño	2015	2015	
ES020MSPF000000038	Río Esla desde limite LIC "Riberas del río Esla y Afluentes" aguas arriba de Vega de Monasterio hasta confluencia con río Porma	2015	2015	
ES020MSPF000000039	Río Bernesga desde confluencia con río Torío hasta confluencia con río Esla	2027	2015	4(4)
ES020MSPF000000040	Río Esla desde confluencia con río Porma hasta confluencia con arroyo del Molinín en las proximidades de Valencia de Don Juan	2015	2015	
ES020MSPF000000042	Río Luna desde la presa del embalse de Selga de Ordás hasta su confluencia con el río Omañas	2015	2015	
ES020MSPF000000043	Río Órbigo desde confluencia con ríos Luna y Omañas hasta Carrizo de la Ribera	2021	2015	4(4)
ES020MSPF000000044	Río Órbigo desde Carrizo de la Ribera hasta confluencia con arroyo de Babardiel	2015	2015	
ES020MSPF000000045	Río Órbigo desde confluencia con arroyo de Babardiel hasta Hospital de Órbigo	2015	2015	
ES020MSPF000000046	Río Órbigo desde Hospital de Órbigo hasta Villoria de Órbigo	2015	2015	
ES020MSPF000000047	Río Órbigo desde Villoria de Órbigo hasta confluencia con río Tuerto, y río Tuerto	2015	2027	4(4)
ES020MSPF000000048	Río Órbigo desde confluencia con el río Tuerto hasta limite del LIC "Ribera del río Órbigo y afluentes"	2015	2027	4(4)

Anexo IV. Plan Hidrológico de la parte española de la DH del DUERO (2015-2021)

CÓDIGO MASA	NOMBRE DE LA MASA	HORIZONTE DE PLANIFICACIÓN PREVISTO PARA CONSECUCCIÓN DE BUEN POTENCIAL/ESTADO		ARTÍCULO DMA EXENCIÓN
		POTENCIAL ECOLÓGICO	ESTADO QUÍMICO	
ES020MSPF000000049	Río Órbigo desde el límite del LIC "Riberas del río Órbigo y afluentes" hasta confluencia con el río Esla	2027	2015	4(4)
ES020MSPF000000050	Río Tera desde confluencia con arroyo Valle Grande hasta confluencia con río Esla	2027	2027	4(4)
ES020MSPF000000055	Río Rivera desde la presa del embalse de Cervera - Ruesga hasta su confluencia con el río Pisuerga, y arroyo Valdegares	2027	2015	4(4)
ES020MSPF000000057	Río Pisuerga desde presa del embalse de La Requejada hasta embalse de Aguilar de Campoo y, río Resoba y arroyos de Monderio, Valsadornín y Vallespinoso	2021	2015	4(4)
ES020MSPF000000063	Arroyo de Valdesmario desde nacimiento hasta confluencia con el río Omaña	2015	2015	
ES020MSPF000000074	Río Luna desde la presa del embalse de Barrios de Luna hasta el embalse de Selga de Ordás, y río Irede y arroyo Portilla	2021	2015	4(4)
ES020MSPF000000076	Río Grande desde aguas abajo de Besande hasta confluencia con río Carrión en Velilla del Río Carrión	2015	2015	
ES020MSPF000000085	Río Pisuerga desde la presa del embalse de Aguilar de Campoo hasta su confluencia con el río Camesa, y arroyo de Corvío	2027	2015	4(4)
ES020MSPF000000086	Río Pisuerga desde confluencia con río Camesa hasta límite del LIC "Las Tuerces", y río Ritobas	2027	2015	4(4)
ES020MSPF000000087	Río Pisuerga desde límite LIC "Las Tuerces" hasta comienzo del Canal de Castilla-Ramal Norte-, y ríos Monegro y Villova	2027	2015	4(4)
ES020MSPF000000088	Río Pisuerga desde conexión del Canal de Castilla-Ramal Norte- hasta confluencia con el río Burejo	2015	2015	
ES020MSPF000000090	Río Pisuerga desde confluencia con río Burejo hasta confluencia con arroyo de Riófresno, y arroyo de Soto Román	2015	2015	
ES020MSPF000000099	Río Tuerto desde la presa del embalse de Villameca hasta su confluencia con el arroyo de Presilla	2033	2015	4(4)
ES020MSPF000000102	Río Tuerto desde confluencia con arroyo de Presilla hasta confluencia con arroyo de la Moldera, y arroyo de Presilla, río de las Huelgas y reguera Viciella	2015	2015	
ES020MSPF000000105	Río Tuerto desde confluencia con arroyo de la Moldera hasta confluencia con río de los Peces	2015	2015	
ES020MSPF000000118	Río Valderaduey desde confluencia con arroyo Vallehondo hasta Becilla de Valderaduey, y arroyo Vallehondo y afluente (S/N)	2015	2015	
ES020MSPF000000119	Río Valderaduey desde Becilla de Valderaduey hasta confluencia con río Bustillo o Ahogaborricos	2015	2015	
ES020MSPF000000120	Río Bustillo o arroyo Ahogaborricos desde cabecera hasta confluencia con río Valderaduey	2027	2015	4(4)
ES020MSPF000000121	Río de la Vega desde cabecera hasta confluencia con río Valderaduey	2027	2015	4(4)
ES020MSPF000000122	Río Valderaduey desde confluencia con río Bustillo hasta confluencia con río Sequillo	2027	2015	4(4)
ES020MSPF000000123	Río Sequillo desde cabecera hasta Medina de Rioseco, aguas abajo de su confluencia con el arroyo de Samaritana	2027	2015	4(4)
ES020MSPF000000124	Río Agujón desde confluencia con arroyo del Valle de Fuentes hasta confluencia con río Sequillo, y arroyos del Azadón, de Quintanamarco y del Valle de Fuentes	2027	2015	4(4)
ES020MSPF000000125	Río Sequillo desde Medina de Rioseco hasta confluencia con arroyo del Río Puercas, y arroyo del Río Puercas y de Marrandiel	2027	2015	4(4)

Anexo IV. Plan Hidrológico de la parte española de la DH del DUERO (2015-2021)

CÓDIGO MASA	NOMBRE DE LA MASA	HORIZONTE DE PLANIFICACIÓN PREVISTO PARA CONSECUCCIÓN DE BUEN POTENCIAL/ESTADO		ARTÍCULO DMA EXENCIÓN
		POTENCIAL ECOLÓGICO	ESTADO QUÍMICO	
ES020MSPF000000126	Río Sequillo desde confluencia arroyo del Río Puercas hasta confluencia con río Valderaduey	2015	2015	
ES020MSPF000000127	Río Valderaduey desde confluencia con río Sequillo hasta confluencia con río Duero	2015	2015	
ES020MSPF000000128	Río Salado desde límite de laguna de las Salinas hasta confluencia con río Valderaduey, y arroyo de Las Ericas	2027	2015	4(4)
ES020MSPF000000138	Río Ucieza desde cabecera hasta límite ZEPA "Camino de Santiago", y río Valdecuriada	2015	2015	
ES020MSPF000000139	Río Ucieza tramo comprendido en la ZEPA "Camino de Santiago"	2015	2015	
ES020MSPF000000140	Río Ucieza desde límite ZEPA "Camino de Santiago" hasta confluencia con río Carrión	2015	2015	
ES020MSPF000000149	Río Carrión desde la presa del embalse de Velilla de Guardo hasta aguas arriba de Villalba de Guardo	2033	2015	4(4)
ES020MSPF000000150	Río Carrión desde aguas arriba de Villalba de Guardo hasta aguas abajo de La Serna	2015	2027	4(4)
ES020MSPF000000152	Río Carrión desde aguas abajo de La Serna hasta Carrión de los Condes	2015	2015	
ES020MSPF000000153	Río Carrión desde Carrión de los Condes hasta límite del LIC "Riberas del río Carrión y afluentes"	2015	2015	
ES020MSPF000000154	Río Carrión desde límite LIC "Riberas del río Carrión y afluentes" hasta confluencia con arroyo de Villalobón en Palencia	2015	2015	
ES020MSPF000000155	Río Carrión desde confluencia con arroyo de Villalobón en Palencia hasta confluencia con río Pisuerga	2021	2021	4(4)
ES020MSPF000000156	Río Pisuerga desde confluencia con arroyo de Río Fresno hasta confluencia con río Valdavia	2015	2015	
ES020MSPF000000157	Río Pisuerga desde confluencia con río Valdavia hasta confluencia con río Arlanza	2015	2015	
ES020MSPF000000160	Arroyo de Valdearcos desde cabecera hasta aguas abajo de Jabares de Oteros	2015	2015	
ES020MSPF000000161	Tramo final del arroyo de Valdearcos hasta confluencia con río Esla, y arroyo de la Vega	2015	2015	
ES020MSPF000000179	Río de la Cueva desde cabecera hasta confluencia con arroyo de Fuentearriba	2021 (por 4.7)	2015	4(7)
ES020MSPF000000180	Arroyo Cueva de Cabañas desde cabecera hasta confluencia con arroyo de Fuentearriba	2015	2015	
ES020MSPF000000182	Río de la Cueva desde confluencia con arroyo de Fuentearriba hasta confluencia con río Carrión, y arroyo de Fuentearriba	2021 (por 4.7)	2015	4(7)
ES020MSPF000000184	Río Arlanzón desde confluencia con río Salguero hasta del límite LIC "Riberas del río Arlanzón y afluentes"	2015	2015	
ES020MSPF000000186	Río Arlanzón desde la presa del embalse de Úzquiza hasta confluencia con río Salguero	2021	2015	4(4)
ES020MSPF000000198	Río Tera desde el límite del lago de Sanabria hasta confluencia con río Villarino, y río Trefacio, arroyo de la Forcadura y arroyo de Caramilla	2015	2015	
ES020MSPF000000200	Río Tera desde confluencia con río Villarino hasta el embalse de Cernadilla	2027	2027	4(4)
ES020MSPF000000214	Río Tera desde cabecera hasta lago de Sanabria, río Segundera desde presa del embalse de Playa, y río Cárdena	2021	2015	4(4)
ES020MSPF000000215	Río Cogollos desde cabecera hasta confluencia con río Arlanzón	2027	2015	4(4)
ES020MSPF000000235	Río de la Vega, río de la Bajura y arroyo del Regato hasta confluencia con río Tera	2027	2015	4(4)

Anexo IV. Plan Hidrológico de la parte española de la DH del DUERO (2015-2021)

CÓDIGO MASA	NOMBRE DE LA MASA	HORIZONTE DE PLANIFICACIÓN PREVISTO PARA CONSECUCCIÓN DE BUEN POTENCIAL/ESTADO		ARTÍCULO DMA EXENCIÓN
		POTENCIAL ECOLÓGICO	ESTADO QUÍMICO	
ES020MSPF000000238	Arroyo de la Almucera desde confluencia con arroyo del Real hasta confluencia con río Tera	2027	2015	4(4)
ES020MSPF000000248	Río Valdeginete desde cabecera hasta confluencia con río Retortillo, y arroyo Saetín	2021	2015	4(4)
ES020MSPF000000249	Río Retortillo desde cabecera hasta confluencia con río Valdeginete	2027	2015	4(4)
ES020MSPF000000250	Río Valdeginete desde confluencia con río Retortillo hasta confluencia con río Carrión y arroyo del Salón	2027	2015	4(4)
ES020MSPF000000257	Arroyo de Villalobón desde cabecera hasta confluencia con río Carrión en Palencia	2021	2015	4(4)
ES020MSPF000000258	Río Tera desde la presa del embalse de Nuestra Señora del Agavanzal hasta aguas abajo de Calzada de Tera	2027	2015	4(4)
ES020MSPF000000260	Río Pisuerga desde confluencia con río Arlanza hasta límite del LIC "Riberas del río Pisuerga y afluentes"	2015	2015	
ES020MSPF000000261	Río Pisuerga desde límite del LIC "Riberas del río Pisuerga y afluentes" hasta confluencia con río Carrión	2015	2015	
ES020MSPF000000262	Río Pisuerga desde confluencia con río Carrión hasta aguas abajo de la confluencia con arroyo del Prado	2021	2015	4(4)
ES020MSPF000000263	Río Pisuerga desde aguas abajo de confluencia con arroyo del Prado hasta límite del LIC "Riberas del río Pisuerga y afluentes"	2015	2015	
ES020MSPF000000264	Río Pisuerga desde límite del LIC "Riberas del río Pisuerga y afluentes" hasta ciudad de Valladolid	2015	2027	4(4)
ES020MSPF000000277	Río Duero desde la presa del embalse de Campillo de Buitrago hasta su confluencia con el río Tera	2027	2015	4(4)
ES020MSPF000000298	Río Esla desde aguas abajo de la confluencia con el río Tera hasta el embalse de Ricobayo	2015	2015	
ES020MSPF000000307	Río Duero desde la presa del embalse de Cuerda del Pozo hasta el embalse de Campillo de Buitrago, y arroyo Rozarza	2015	2015	
ES020MSPF000000308	Río Esgueva desde cabecera hasta la confluencia con río Henar, y río Henar y arroyo de Valdetejas	2033	2015	4(4)
ES020MSPF000000309	Río Esgueva desde la confluencia con río Henar hasta confluencia con arroyo del Pozo en Canillas de Esgueva	2033	2015	4(4)
ES020MSPF000000310	Río Esgueva desde confluencia con arroyo del Pozo en Canilla de Esgueva hasta confluencia con arroyo de San Quirce	2027	2015	4(4)
ES020MSPF000000311	Río Esgueva desde la confluencia con arroyo de San Quirce hasta la ciudad de Valladolid	2033	2015	4(4)
ES020MSPF000000323	Río Duero desde confluencia con río Tera en Garray hasta confluencia con río Golmayo en Soria	2015	2015	
ES020MSPF000000327	Río Rituerto desde la confluencia con el río Araviana hasta confluencia con el río Duero, y arroyos de la Vega, de las Huertas y del Curato	2027	2015	4(4)
ES020MSPF000000344	Río Duero desde confluencia con río Duratón en Peñafiel hasta la confluencia con arroyo de Valimón en Sardón de Duero	2015	2015	
ES020MSPF000000345	Río Duero desde confluencia arroyo de Valimón en Sardón de Duero hasta confluencia con arroyo de Jaramiel en Tudela de Duero	2015	2015	
ES020MSPF000000346	Río Duero desde confluencia con arroyo de Jaramiel en Tudela de Duero hasta Herrera de Duero	2015	2015	
ES020MSPF000000353	Río Duero desde la presa del embalse de Los Rábanos hasta el límite del LIC "Riberas del río Duero y afluentes"	2015	2015	
ES020MSPF000000354	Río Duero desde el límite del LIC "Riberas del río Duero y afluentes" hasta confluencia con río Mazos	2027	2015	4(4)

Anexo IV. Plan Hidrológico de la parte española de la DH del DUERO (2015-2021)

CÓDIGO MASA	NOMBRE DE LA MASA	HORIZONTE DE PLANIFICACIÓN PREVISTO PARA CONSECUCCIÓN DE BUEN POTENCIAL/ESTADO		ARTÍCULO DMA EXENCIÓN
		POTENCIAL ECOLÓGICO	ESTADO QUÍMICO	
ES020MSPF000000355	Río Duero desde confluencia con río Mazos hasta aguas arriba de Almazán	2015	2015	
ES020MSPF000000358	Arroyo Hornija, arroyo de los Molinos y río Hornija desde cabecera hasta inicio LIC "Riberas del río Duero y afluentes" aguas arriba de San Román de Hornija	Objetivos menos rigurosos	2015	4(5)
ES020MSPF000000359	Río Hornija desde el límite del LIC "Riberas del río Duero y afluentes" hasta confluencia con río Bajoz	2027	2015	4(4)
ES020MSPF000000360	Río Bajoz desde cabecera hasta confluencia con Arroyo del Valle	2033	2015	4(4)
ES020MSPF000000361	Arroyo Valle del Monte hasta confluencia con río Bajoz, río Bajoz desde confluencia con Arroyo Valle del Monte hasta río Hornija y río Hornija desde confluencia con río Bajoz hasta confluencia con río Duero	2027	2015	4(4)
ES020MSPF000000365	Río Duero desde aguas arriba de San Esteban de Gormaz hasta el embalse de Virgen de las Viñas (LIC "Riberas del río Duero y afluentes")	2015	2015	
ES020MSPF000000366	Río Duero en embalse Virgen de las Viñas	2027	2015	4(4)
ES020MSPF000000368	Río Riaza desde confluencia con Arroyo de la Serrezuela hasta comienzo del LIC "Riberas del río Riaza"	2015	2015	
ES020MSPF000000369	Río Riaza en su tramo final hasta confluencia con río Duero (LIC "Riberas del río Riaza")	2015	2015	
ES020MSPF000000372	Río Riaza desde presa del embalse Linares de Arroyo hasta confluencia con arroyo de la Serrezuela, y arroyos Vega de la Torre y de la Serrezuela	2015	2015	
ES020MSPF000000375	Río Pisuerga desde Valladolid hasta confluencia con río Duero	2027	2027	4(4)
ES020MSPF000000376	Río Duero desde confluencia con río Cega hasta confluencia con río Pisuerga	2015	2015	
ES020MSPF000000377	Río Duero desde la confluencia con río Pisuerga hasta confluencia con arroyo del Perú	2015	2015	
ES020MSPF000000378	Río Duero desde confluencia con arroyo del Perú hasta embalse de San José	2015	2015	
ES020MSPF000000394	Río Duero desde embalse de San José hasta confluencia con río Hornija	2027	2015	4(4)
ES020MSPF000000397	Río Duero desde confluencia con el arroyo de Algodre hasta confluencia con arroyo de Valderrey en Zamora	2015	2015	
ES020MSPF000000398	Río Duero desde confluencia con arroyo de Valderrey en Zamora hasta el embalse de San Román	2015	2015	
ES020MSPF000000407	Río Duratón desde proximidades del límite del LIC "Riberas del río Duratón" hasta confluencia con río Duero	2015	2015	
ES020MSPF000000408	Río Duero desde presa del embalse de San Román hasta embalse de Villalcampo	2027	2015	4(4)
ES020MSPF000000412	Río Tormes desde la presa del embalse de Almendra hasta el río Duero en el embalse (o albufeira) de Aldeadávila	2027	2015	4(4)
ES020MSPF000000421	Río Adaja desde confluencia con río Eresma hasta Valdestillas	2021	2015	4(4)
ES020MSPF000000444	Río Voltoya desde confluencia con río Cardeña hasta límite LIC y ZEPa "Valles del Voltoya y El Zorita"	2015	2015	
ES020MSPF000000449	Río Adaja desde la presa del embalse de Las Cogotas - Mingorría hasta el límite del LIC y ZEPa "Encinares de los ríos Adaja y Voltoya"	2027	2015	4(4)
ES020MSPF000000450	Río Adaja desde límite del Lic y Zepa "Encinares de los ríos Adaja y Voltoya" hasta Arévalo	2027	2027	4(4)
ES020MSPF000000452	Río Adaja desde Arévalo hasta confluencia con río Arealillo a las afueras de Arévalo, y ríos Rivilla, Merdero y Arealillo y arroyo de la Berlana	2015	2015	

Anexo IV. Plan Hidrológico de la parte española de la DH del DUERO (2015-2021)

CÓDIGO MASA	NOMBRE DE LA MASA	HORIZONTE DE PLANIFICACIÓN PREVISTO PARA CONSECUCCIÓN DE BUEN POTENCIAL/ESTADO		ARTÍCULO DMA EXENCIÓN
		POTENCIAL ECOLÓGICO	ESTADO QUÍMICO	
ES020MSPF000000459	Río Mazores desde cabecera hasta confluencia con río Poveda	2021	2015	4(4)
ES020MSPF000000460	Río Mazores desde confluencia con río Poveda hasta confluencia con río Guareña, y río Poveda	2027	2015	4(4)
ES020MSPF000000461	Río Guareña desde cabecera en Espino de Orbada hasta confluencia con el río Mazores	2027	2015	4(4)
ES020MSPF000000462	Río Guareña desde la confluencia con el río Mazores hasta límite de la ZEPA "Llanuras del Guareña", y arroyo del Caño del Molino y arroyo de la Manga	2027	2015	4(4)
ES020MSPF000000463	Río Guareña desde límite de la ZEPA "Llanuras del Guareña" hasta confluencia con río Duero	2027	2015	4(4)
ES020MSPF000000465	Río Duratón desde la presa del embalse de Burgomillodo hasta la cola del embalse de Las Vencías	2027	2015	4(4)
ES020MSPF000000469	Río Zapardiel desde cabecera hasta inicio ZEPA "Tierra de Campiñas"	2027	2015	4(4)
ES020MSPF000000470	Río Zapardiel desde límite ZEPA "Tierra de Campiñas" hasta confluencia con arroyo del Simplón, y arroyo de los Regueros	2015	2015	
ES020MSPF000000471	Arroyo del Simplón desde cabecera hasta confluencia con río Zapardiel	2015	2015	
ES020MSPF000000472	Río Zapardiel desde confluencia con arroyo del Simplón hasta confluencia con el arroyo de la Agudilla, y arroyo de la Agudilla	2015	2015	
ES020MSPF000000473	Río Zapardiel desde confluencia con arroyo de la Agudilla hasta límite ZEPA "La Nava-Rueda" en Torrecilla del Valle	2027	2015	4(4)
ES020MSPF000000474	Río Zapardiel desde límite ZEPA "La Nava-Rueda" en Torrecilla del Valle hasta confluencia con río Duero	2027	2015	4(4)
ES020MSPF000000502	Río Tormes desde aguas abajo de Salamanca hasta aguas arriba de Puerto de la Anunciación	2027	2015	4(4)
ES020MSPF000000503	Río Tormes desde aguas abajo de Puerto de la Anunciación hasta límite del LIC "Riberas del río Tormes y afluentes"	2027	2015	4(4)
ES020MSPF000000504	Río Tormes desde límite del LIC "Riberas del Río Tormes y afluentes" hasta aguas abajo de Baños de Ledesma	2027	2015	4(4)
ES020MSPF000000505	Río Tormes desde aguas abajo de Baños de Ledesma hasta el embalse de Almendra	2015	2015	
ES020MSPF000000506	Río Trabancos desde cabecera hasta Fresno el Viejo y río Regamón	2027	2015	4(4)
ES020MSPF000000507	Río Trabancos desde Freno el Viejo hasta límite de la ZEPA "Tierra de Campiñas"	2015	2015	
ES020MSPF000000508	Río Trabancos desde límite de la ZEPA "Tierra de Campiñas" hasta confluencia con el río Duero	2021	2015	4(4)
ES020MSPF000000521	Río Águeda desde Sanjuanejo hasta confluencia con el arroyo del Bodón en Ciudad Rodrigo	2027	2015	4(4)
ES020MSPF000000522	Río Águeda desde confluencia con arroyo del Bodón hasta confluencia con arroyo de Sexmiro	2015	2015	
ES020MSPF000000524	Río Águeda desde confluencia arroyo de la Granja hasta confluencia con la ribera Dos Casas	2015	2015	
ES020MSPF000000541	Río Eresma desde la presa del embalse de Pontón Alto hasta proximidades de Segovia	2033	2021	4(4)
ES020MSPF000000542	Río Eresma desde proximidades de Segovia hasta salida de Segovia y río Ciguñuela	2021	2015	4(4)
ES020MSPF000000545	Río Tormes desde la presa del azud de Villagonzalo hasta cercanía de su confluencia con el arroyo del Valle, aguas abajo de Francos Viejo	2015	2015	

Anexo IV. Plan Hidrológico de la parte española de la DH del DUERO (2015-2021)

CÓDIGO MASA	NOMBRE DE LA MASA	HORIZONTE DE PLANIFICACIÓN PREVISTO PARA CONSECUCCIÓN DE BUEN POTENCIAL/ESTADO		ARTÍCULO DMA EXENCIÓN
		POTENCIAL ECOLÓGICO	ESTADO QUÍMICO	
ES020MSPF000000546	Río Tormes desde aguas abajo de Francos Viejos hasta Aldehuela de los Guzmanes	2027	2015	4(4)
ES020MSPF000000552	Río Almar desde presa del embalse del Milagro hasta su confluencia con el río Zamplón en la Bóveda del Río Almar	2027	2015	4(4)
ES020MSPF000000554	Río Almar desde confluencia con el río Zamplón hasta su confluencia con el río Tormes	2027	2015	4(4)
ES020MSPF000000568	Río Tormes desde la presa del embalse de Santa Teresa hasta su confluencia con el regato de Carmeldo	2015	2015	
ES020MSPF000000569	Río Tormes desde confluencia con el regato de Carmeldo hasta el embalse de Villagonzalo	2015	2015	
ES020MSPF000000573	Río Moros desde confluencia con el arroyo de la Tejera hasta confluencia con el río Viñegra, y arroyo Maderos	2027	2015	4(4)
ES020MSPF000000575	Río Voltoya desde el embalse de Serones o Voltoya hasta confluencia con el Arroyo de Berrocalejo	2015	2015	
ES020MSPF000000577	Río Voltoya desde confluencia con arroyo de Berrocalejo hasta confluencia con el arroyo Cardeña, y arroyo Cardeña	2027	2015	4(4)
ES020MSPF000000579	Río Moros desde el embalse de El Espinar hasta límite LIC y ZEPA "Valles del Voltoya y el Zorita"	2021	2021	4(4)
ES020MSPF000000606	Río Águeda desde la presa del embalse de Águeda hasta proximidades de Sanjuanejo, y rivera de Fradamora	2021	2015	4(4)
ES020MSPF000000626	Río Águeda desde la presa del embalse de Iruña hasta cola del embalse de Águeda	2033	2015	4(4)
ES020MSPF000000653	Río Carrión desde la presa del embalse de Compuerto hasta la presa del embalse de Velilla de Guardo-Villalba	2027	2015	4(4)
ES020MSPF000000656	Río Bernesga travesía de León, hasta confluencia con río Torío	2033	2015	4(4)
ES020MSPF000000657	Ríos Arlanzón y afluentes desde aguas arriba de Burgos hasta aguas abajo de Burgos	2027	2015	4(4)
ES020MSPF000000668	Ríos Pisuerga y Esgueva por Valladolid (capital)	2021	2015	4(4)
ES020MSPF000000669	Ríos Duero, Arandilla y Bañuelos y arroyo de la Nava por Aranda de Duero	2033	2015	4(4)
ES020MSPF000000680	Río Tormes a su paso por Salamanca (capital)	2027	2015	4(4)
ES020MSPF000000813	Río Arlanzón desde aguas abajo de Burgos hasta confluencia con arroyo del Hortal	2027	2015	4(4)
ES020MSPF000000817	Río Esla desde cercanías de Paradores de Castrogonzalo hasta aguas arriba de Bretocino	2015	2015	
ES020MSPF000000818	Río Esla desde confluencia con arroyo del Molinín en Valencia de Don Juan hasta cercanías de Paradores de Castrogonzalo	2027	2015	4(4)
ES020MSPF000000819	Río Moros desde límite del LIC "Valles del Voltoya y del Zorita" hasta confluencia con arroyo de la Tejera, y río Gudillos y arroyo de la Calera	2027	2015	4(4)
ES020MSPF000000821	Río Esla desde confluencia con arroyo de las Fuentes hasta límite LIC "Riberas del río Esla y afluentes"	2015	2015	
ES020MSPF000000822	Río Esla desde la presa del embalse de Riaño hasta confluencia con el arroyo de las Fuentes	2027	2015	4(4)
ES020MSPF000000826	Río Duero desde confluencia con río Riaza hasta confluencia con río Duratón en Peñafiel	2015	2015	
ES020MSPF000000827	Río Voltoya desde límite del Lic y Zepa" Valles del Voltoya y el Zorita" hasta cercanías de Nava de la Ansunción, y arroyo de los Cercos	2027	2015	4(4)
ES020MSPF000000829	Río Porma desde confluencia con río Curueño hasta confluencia con río Esla	2015	2015	
ES020MSPF000000830	Río Duratón desde aguas arriba de Vivar de Fuentidueña hasta la confluencia con el arroyo de la Vega o río Sacramenia, y el arroyo de la Hoz	2015	2015	

Anexo IV. Plan Hidrológico de la parte española de la DH del DUERO (2015-2021)

CÓDIGO MASA	NOMBRE DE LA MASA	HORIZONTE DE PLANIFICACIÓN PREVISTO PARA CONSECUCCIÓN DE BUEN POTENCIAL/ESTADO		ARTÍCULO DMA EXENCIÓN
		POTENCIAL ECOLÓGICO	ESTADO QUÍMICO	
ES020MSPF00000831	Río Duratón desde la presa del embalse de Las Vencías hasta aguas arriba de Vivar de Fuentidueña	2027	2015	4(4)
ES020MSPF000200509	Embalse de Pocinho	Objetivos menos rigurosos	2015	4(5)
ES020MSPF000200644	Embalse de Riaño	2015	2015	
ES020MSPF000200645	Embalse de Porma	2015	2015	
ES020MSPF000200646	Embalse de Casares de Arbás	2015	2015	
ES020MSPF000200647	Embalse de Barrios de Luna	2015	2015	
ES020MSPF000200648	Embalse de Camporredondo	2015	2015	
ES020MSPF000200649	Embalse de La Requejada	2015	2015	
ES020MSPF000200650	Embalse de Compuerto	2015	2015	
ES020MSPF000200651	Embalse de Cervera-Ruesga	2015	2015	
ES020MSPF000200652	Embalse de Aguilar de Campoo	2015	2015	
ES020MSPF000200654	Embalse de Selga de Ordás	2015	2015	
ES020MSPF000200655	Embalse de Villameca	2015	2015	
ES020MSPF000200658	Embalse de Úzquiza	2015	2015	
ES020MSPF000200659	Embalse de Arlanzón	2015	2015	
ES020MSPF000200660	Embalses de Puente Porto y Playa	2027	2015	4(4)
ES020MSPF000200661	Embalse de Cernadilla	2015	2015	
ES020MSPF000200662	Embalse de Valparaíso	2015	2015	
ES020MSPF000200663	Embalse de Nuestra Señora del Agavanzal	2015	2015	
ES020MSPF000200664	Embalse de Cuerda del Pozo	2015	2015	
ES020MSPF000200665	Embalse de Campillo de Buitrago	2015	2021	4(4)
ES020MSPF000200666	Embalse de Ricobayo	2015	2015	
ES020MSPF000200667	Embalse de Los Rábanos	2015	2015	
ES020MSPF000200670	Embalse de Castro	2015	2015	
ES020MSPF000200671	Embalse de Villalcampo	2015	2015	
ES020MSPF000200672	Embalse de San Román	Objetivos menos rigurosos	2015	4(5)
ES020MSPF000200673	Embalse de Linares del Arroyo	2015	2015	
ES020MSPF000200674	Embalse de San José	Objetivos menos rigurosos	2015	4(5)
ES020MSPF000200675	Embalse de Las Vencías	2015	2015	
ES020MSPF000200676	Embalse de Almendra	Objetivos menos rigurosos	2015	4(5)
ES020MSPF000200677	Embalse de Burgomillodo	2015	2015	
ES020MSPF000200678	Embalse de Aldeadávila	Objetivos menos rigurosos	2015	4(5)
ES020MSPF000200679	Embalse de Saucelle	2015	2015	
ES020MSPF000200681	Embalse de Pontón Alto	2021	2015	4(4)
ES020MSPF000200682	Embalse de Villagonzalo	2015	2015	
ES020MSPF000200683	Embalses de Castro de las Cogotas y Fuentes Claras	2021	2015	4(4)
ES020MSPF000200684	Embalse de Serones	2015	2015	
ES020MSPF000200685	Embalse de Santa Teresa	2015	2015	
ES020MSPF000200686	Embalse del Águeda	2015	2015	
ES020MSPF000200687	Embalse de Iruña	2015	2015	
ES020MSPF000200712	Embalse de Miranda	Objetivos menos rigurosos	2015	4(5)

Anexo IV. Plan Hidrológico de la parte española de la DH del DUERO (2015-2021)

CÓDIGO MASA	NOMBRE DE LA MASA	HORIZONTE DE PLANIFICACIÓN PREVISTO PARA CONSECUCCIÓN DE BUEN POTENCIAL/ESTADO		ARTÍCULO DMA EXENCIÓN
		POTENCIAL ECOLÓGICO	ESTADO QUÍMICO	
ES020MSPF000200713	Embalse de Picote	Objetivos menos rigurosos	2015	4(5)
ES020MSPF000200714	Embalse de Bemposta	Objetivos menos rigurosos	2015	4(5)
ES020MSPF000300097	Canal de Castilla-Ramal Campos	2015	2015	
ES020MSPF000300098	Canal de Castilla-Ramal Sur	2021	2015	4(4)
ES020MSPF000300110	Canal de Castilla-Ramal Norte	2015	2015	

Apéndice 11.2.2. Categoría río. Objetivos medioambientales menos rigurosos.

CÓDIGO MASA	NOMBRE MASA	POTENCIAL ECOLÓGICO											ESTADO QUÍMICO					
		E. DE CALIDAD BIOLÓGICOS			ELEMENTOS DE CALIDAD FÍSICOQUÍMICOS				E. DE CALIDAD HIDROMORFOLÓGICOS				Ind	Ind	Ind			
		Ind	Ind	Ind	Ind Nitrato	Ind P	Ind (*)	Ind	Ind IC	Ind ICLAT	Ind IAH							
ES020MSPF000000358	Arroyo Hornija, arroyo de los Molinos y río Hornija desde cabecera hasta inicio LIC "Riberas del río Duero y afluentes" aguas arriba de San Román de Hornija				X						X							
ES020MSPF000000509	Embalse de Pocinho								X									
ES020MSPF000000672	Embalse de San Román								X									
ES020MSPF000000674	Embalse de San José								X									
ES020MSPF000000676	Embalse de Almendra								X									
ES020MSPF000000678	Embalse de Aldeadávila								X									
ES020MSPF000000712	Embalse de Miranda								X									
ES020MSPF000000713	Embalse de Picote								X									
ES020MSPF000000714	Embalse de Bemposta								X									

Apéndice 11.2.3. Categoría lago.

CÓDIGO MASA	NOMBRE DE LA MASA	HORIZONTE DE PLANIFICACIÓN PREVISTO PARA CONSECUCCIÓN DE BUEN POTENCIAL/ESTADO		ARTÍCULO DMA EXENCIÓN
		POTENCIAL ECOLÓGICO	ESTADO QUÍMICO	
ES020MSPF000101105	Laguna de Sotillo	2015	2015	
ES020MSPF000101109	Laguna o Embalse de Cárdena	2015	2015	
ES020MSPF000101110	Laguna de La Nava de Fuentes	2015	2015	
ES020MSPF000101111	Laguna del Barco	2015	2015	
ES020MSPF000101112	Laguna del Duque	2015	2015	
ES020MSPF000201012	Azud de Riobobos	2027	2015	4(4)
ES020MSPF000201013	Embalse de Becerril	2015	2015	
ES020MSPF000201015	Embalse de Peces	2027	2015	4(4)
ES020MSPF000201016	Embalse de Torrecaballeros	2015	2015	
ES020MSPF000201017	Embalses del río Burguillos	2015	2015	

Anexo IV. Plan Hidrológico de la parte española de la DH del DUERO (2015-2021)

Apéndice 11.3. Masas de agua subterránea.

Apéndice 11.3.1. Masas de agua subterránea.

CÓDIGO DE LA MASA	NOMBRE DE LA MASA	HORIZONTE DE PLANIFICACIÓN PREVISTO PARA CONSECUCCIÓN DE BUEN ESTADO		ARTÍCULO DMA EXENCIÓN
		ESTADO CUANTITATIVO	ESTADO QUÍMICO	
ES020MSBT000400001	Guardo	2015	2015	
ES020MSBT000400002	La Pola de Gordón	2015	2015	
ES020MSBT000400003	Cervera de Pisuerga	2015	2015	
ES020MSBT000400004	Quintanilla - Peñahorada	2015	2015	
ES020MSBT000400005	Terciario y Cuaternario del Tuerto - Esla	2015	2015	
ES020MSBT000400006	Valdavia	2015	2015	
ES020MSBT000400007	Terciario y Cuaternario del Esla - Cea	2015	2015	
ES020MSBT000400008	Aluvial del Esla	2015	2015	
ES020MSBT000400009	Tierra de Campos	2015	2015	
ES020MSBT000400010	Carrión	2015	2015	
ES020MSBT000400011	Aluvial del Órbigo	2015	2015	
ES020MSBT000400012	La Maragatería	2015	2015	
ES020MSBT000400014	Villadiego	2015	2015	
ES020MSBT000400015	Raña del Órbigo	2015	2027	4(4) - Viabilidad técnica 4(4) - Coste desproporcionado
ES020MSBT000400016	Castrojeriz	2015	2027	4(4) - Viabilidad técnica 4(4) - Coste desproporcionado
ES020MSBT000400017	Burgos	2015	2015	
ES020MSBT000400018	Arlanzón - Río Lobos	2015	2015	
ES020MSBT000400019	Raña de La Bañeza	2015	2015	
ES020MSBT000400020	Aluviales del Pisuerga - Arlanzón	2015	2015	
ES020MSBT000400021	Sierra de la Demanda	2015	2015	
ES020MSBT000400022	Sanabria	2015	2015	
ES020MSBT000400023	Vilardervós - Laza	2015	2015	
ES020MSBT000400024	Valle del Tera	2015	2015	
ES020MSBT000400025	Páramo de Astudillo	2015	2027	4(4) - Viabilidad técnica 4(4) - Coste desproporcionado
ES020MSBT000400027	Sierra de Cameros	2015	2015	
ES020MSBT000400028	Verín	2015	2015	
ES020MSBT000400029	Páramo del Esgueva	2015	2027	4(4) - Viabilidad técnica 4(4) - Coste desproporcionado
ES020MSBT000400030	Aranda de Duero	2015	2015	
ES020MSBT000400031	Villafáfila	2015	2015	
ES020MSBT000400032	Páramo de Torozos	2015	Objetivos menos rigurosos	4(5) - Viabilidad técnica 4(5) - Coste desproporcionado
ES020MSBT000400033	Aliste	2015	2015	
ES020MSBT000400034	Araviana	2015	2015	
ES020MSBT000400035	Cabrejas - Soria	2015	2015	
ES020MSBT000400036	Moncayo	2015	2015	
ES020MSBT000400037	Cuenca de Almazán	2015	2015	
ES020MSBT000400038	Tordesillas	Objetivos menos rigurosos	Objetivos menos rigurosos	4(5) - Viabilidad técnica 4(5) - Coste desproporcionado
ES020MSBT000400039	Aluvial del Duero: Aranda - Tordesillas	2015	2027	4(4) - Viabilidad técnica 4(4) - Coste desproporcionado
ES020MSBT000400040	Sayago	2015	2015	

Anexo IV. Plan Hidrológico de la parte española de la DH del DUERO (2015-2021)

CÓDIGO DE LA MASA	NOMBRE DE LA MASA	HORIZONTE DE PLANIFICACIÓN PREVISTO PARA CONSECUCCIÓN DE BUEN ESTADO		ARTÍCULO DMA EXENCIÓN
		ESTADO CUANTITATIVO	ESTADO QUÍMICO	
ES020MSBT000400041	Aluvial del Duero: Tordesillas - Zamora	2015	Objetivos menos rigurosos	4(5) - Viabilidad técnica 4(5) - Coste desproporcionado
ES020MSBT000400042	Riaza	2015	2015	
ES020MSBT000400043	Páramo de Cuellar	2015	Objetivos menos rigurosos	4(5) - Viabilidad técnica 4(5) - Coste desproporcionado
ES020MSBT000400044	Páramo de Corcos	2015	2015	
ES020MSBT000400045	Los Arenales	Objetivos menos rigurosos	Objetivos menos rigurosos	4(5) - Viabilidad técnica 4(5) - Coste desproporcionado
ES020MSBT000400046	Sepúlveda	2015	2015	
ES020MSBT000400047	Medina del Campo	Objetivos menos rigurosos	Objetivos menos rigurosos	4(5) - Viabilidad técnica 4(5) - Coste desproporcionado
ES020MSBT000400048	Tierra del Vino	2027	2015	4(4) - Viabilidad técnica 4(4) - Coste desproporcionado
ES020MSBT000400049	Ayllón	2015	2015	
ES020MSBT000400050	Almazán Sur	2015	2015	
ES020MSBT000400051	Páramo de Escalote	2015	2021	4(4) - Viabilidad técnica 4(4) - Coste desproporcionado
ES020MSBT000400052	Salamanca	2015	Objetivos menos rigurosos	4(5) - Viabilidad técnica 4(5) - Coste desproporcionado
ES020MSBT000400053	Vitigudino	2015	2015	
ES020MSBT000400054	Guadarrama - Somosierra	2015	2015	
ES020MSBT000400055	Cantimpalos	2015	Objetivos menos rigurosos	4(5) - Viabilidad técnica 4(5) - Coste desproporcionado
ES020MSBT000400056	Prádena	2015	2015	
ES020MSBT000400057	Segovia	2015	2021	4(4) - Viabilidad técnica 4(4) - Coste desproporcionado
ES020MSBT000400058	Campo Charro	2015	2015	
ES020MSBT000400059	La Fuente de San Esteban	2015	2015	
ES020MSBT000400060	Gredos	2015	2015	
ES020MSBT000400061	Sierra de Ávila	2015	2015	
ES020MSBT000400063	Ciudad Rodrigo	2015	2015	
ES020MSBT000400064	Valle Amblés	2015	2015	
ES020MSBT000400065	Las Batuecas	2015	2015	
ES020MSBT000400066	Valdecorneja	2015	2015	
ES020MSBT000400067	Terciario detrítico bajo los páramos	2015	2015	

Apéndice 11.3.2. Objetivos medioambientales menos rigurosos para masas de agua subterránea.

CÓDIGO DE LA MASA	NOMBRE DE LA MASA	ELEMENTO DE CALIDAD
400032	Páramo de Torozos	Nitratos
400038	Tordesillas	Amonio
400041	Aluvial del Duero: Tordesillas-Zamora	Nitratos
400043	Páramo de Cuellar	Nitratos
400045	Los Arenales	Nitratos
400047	Medina del Campo	Nitratos
400052	Salamanca	Nitratos
400055	Cantimpalos	Amonio y Nitratos

Anexo IV. Plan Hidrológico de la parte española de la DH del DUERO (2015-2021)

APÉNDICE 12. PROGRAMA DE MEDIDAS

CLAVE	DESCRIPCIÓN DEL TIPO DE MEDIDA SEGÚN CÓDIGO IPH	Nº DE MEDIDAS	IMPORTE (MILLONES DE EUROS) POR HORIZONTE			
			2016-2021	2022-2027	2028-2033	TOTAL
1	Reducción de la Contaminación Puntual	522	252,58	518,98	--	771,56
2	Reducción de la Contaminación Difusa	2	1,86	--	24,00	25,86
3	Reducción de la presión por extracción de agua	37	248,92	337,06	94,48	680,46
4	Mejora de las condiciones morfológicas	15	66,65	62,84	60,00	189,49
5	Mejora de las condiciones hidrológicas	3	6,75	6,25	--	13,00
6	Medidas de conservación y mejora de la estructura y funcionamiento de los ecosistemas acuáticos (*)	1	0,42	--	--	0,42
7	Otras medidas: medidas ligadas a impactos	1	0,06	--	--	0,06
10	Otras medidas (no ligadas directamente a presiones ni impactos): medidas específicas para sustancias prioritarias	3	7,12	--	--	7,12
11	Medidas relacionadas con la Gobernanza	15	31,58	--	--	31,58
12	Incremento de recursos disponibles	45	347,74	62,29	--	410,03
13	Medidas de prevención de inundaciones	20	34,65	4,51	--	39,16
14	Medidas de protección frente a inundaciones	12	10,07	--	--	10,07
15	Medidas de preparación ante inundaciones	6	26,33	2,77	--	29,10
17	Otras medidas de gestión del riesgo de inundación	1	0,78	--	--	0,78
19	Medidas para satisfacer otros usos asociados al agua	54	266,81	776,98	0,06	1.043,85
TOTAL		737	1.302,32	1.771,68	178,54	3.252,54

(*) Pendiente aprobación Planes de Gestión RN 2000. También incluidas en grupos 4, 13 y 15.

APÉNDICE 13. REQUISITOS ADICIONALES DE PUBLICIDAD (ART. 26 DE LA LEY 21/2013, DE EVALUACIÓN AMBIENTAL)

I. Introducción:

El artículo 26.2 de la Ley 21/2013, de 9 de diciembre, de evaluación ambiental, establece que:

En el plazo de quince días hábiles desde la adopción o aprobación del plan o programa, el órgano sustantivo remitirá para su publicación en el "Boletín Oficial del Estado" o diario oficial correspondiente la siguiente documentación:

- a) *La resolución por la que se adopta o aprueba el plan o programa, y una referencia a la dirección electrónica en la que el órgano sustantivo pondrá a disposición del público el contenido íntegro de dicho plan o programa.*
- b) *Un extracto que incluya los siguientes aspectos:*
 - 1º. *De qué manera se han integrado en el plan o programa los aspectos ambientales.*
 - 2º. *Cómo se ha tomado en consideración en el plan o programa el estudio ambiental estratégico, los resultados de la información pública y de las consultas, incluyendo en su caso las consultas transfronterizas y la declaración ambiental estratégica, así como, cuando proceda, las discrepancias que hayan podido surgir en el proceso.*
 - 3º. *Las razones de la elección de la alternativa seleccionada, en relación con las alternativas consideradas.*
- c) *Las medidas adoptadas para el seguimiento de los efectos en el medio ambiente de la aplicación del plan o programa.*

Anexo IV. Plan Hidrológico de la parte española de la DH del DUERO (2015-2021)

El apartado a) queda completado con la publicación en el Boletín Oficial del Estado del presente real decreto aprobatorio, cuya disposición adicional tercera indica las direcciones electrónicas a través de las que se puede acceder al contenido íntegro de los planes.

Las siguientes páginas incorporan el contenido señalado en los apartados b) y c) del citado artículo 26.2 de Ley de Evaluación Ambiental.

II. Resultado de la integración de los aspectos ambientales en el plan hidrológico o en el programa de medidas contenido en dicho plan.

A continuación se identifican, de forma sintética, aquellos contenidos del Plan Hidrológico (2015-2021) que han resultado merecedores de una atención específica en aras a una mayor integración de los aspectos medioambientales en el proceso de planificación hidrológica:

- a) En la **delimitación de las masas de agua** se ha tenido en cuenta la existencia de áreas protegidas, en especial, los espacios incluidos en la Red Natura 2000. En otros casos, y en menor medida, los tramos de aguas superficiales utilizados para abastecimiento urbano también han condicionado la delimitación de las masas de agua de la demarcación.
- b) Se ha realizado una descripción de las **características fisicoquímicas correspondientes a las condiciones naturales** de las aguas incluidas en el inventario de recursos. Esta determinación ha servido de base para el establecimiento de las condiciones físico-químicas de referencia para las distintas tipologías de las masas de agua en España.
- c) Para el cálculo de los balances correspondientes al horizonte 2033, se ha tenido en cuenta el efecto a largo plazo que el **cambio climático** puede inducir sobre los recursos hídricos naturales. En este sentido, se ha considerado el "Estudio de los Impactos del Cambio Climático en los Recursos Hídricos y las Masas de Agua" (CEDEX, 2012)¹ que fija en un 7% el porcentaje de reducción de los recursos naturales para esta demarcación.
- d) La Memoria del PH incluye un apartado dedicado al **análisis de la huella hídrica**, indicador complementario del uso de los recursos naturales. En una primera aproximación, la huella hídrica en la cuenca española del Duero sería de unos 5.000 hm³/año.
- e) Con respecto a los **caudales ecológicos**, tras la aprobación del Plan Hidrológico anterior se realizaron nuevos estudios hidrobiológicos en 29 tramos de masas de agua con estudio de las poblaciones piscícolas que, añadidos a las 40 realizados en el ciclo de planificación anterior, alcanzan el 10% exigido por la IPH. Todos ellos han sido utilizados para la propuesta de régimen de caudales ecológicos del presente PHD. Además se llevó a cabo el proceso de concertación de caudales en el que se valoró la integridad hidrológica, ambiental y de afección a usos de 90 masas de agua de categoría río, lo que supone el 12,6% del total de masas de agua superficial. Se adopta el 20% del recurso natural total de las masas de agua subterránea como necesidades ambientales comprometidas con el fin de atender los objetivos de calidad ecológica.
- f) Conforme al artículo 99 bis del TRLA, se ha actualizado el **registro de zonas protegidas**, añadiendo 56 nuevas zonas protegidas. El **programa de control de zonas protegidas** incluye los siguientes subprogramas:
 - Zonas de captación de agua para abastecimiento de más de 100 m³/día o que abastecen a más de 500 habitantes.
 - Zonas destinadas a la protección de especies acuáticas económicamente significativas.
 - Zonas destinadas a usos recreativos.
 - Zonas declaradas vulnerables en aplicación de la Directiva 91/676/CEE del Consejo, de 12 de diciembre de 1991, relativa a la protección de las aguas contra la contaminación producida por nitratos utilizados en la agricultura.
 - Zonas declaradas sensibles en aplicación de la Directiva 91/271/CEE del Consejo, de 21 de mayo de 1991, sobre el tratamiento de las aguas residuales urbanas.
 - Zonas de protección de hábitat y especies (sitios Natura 2000).
 - Reservas Naturales Fluviales.

¹ http://www.magrama.gob.es/es/agua/temas/planificacion-hidrologica/planificacion-hidrologica/EGest133_CC_RH.aspx

Anexo IV. Plan Hidrológico de la parte española de la DH del DUERO (2015-2021)

- g) Respecto a **la valoración del estado de las masas de agua**, el número de masas de agua en buen estado supone un 35% del total de masas.
- h) En el plan se han definido los **objetivos medioambientales** de las masas de agua de la demarcación y los plazos previstos para su consecución a través de un análisis individual de cada masa de agua, considerando sus presiones significativas y las posibles medidas. Cada una de las exenciones al cumplimiento de los objetivos generales, se justifican en las fichas sistemáticas que se han incluido en la memoria. Para alcanzar los objetivos mencionados se han combinado las **medidas más adecuadas** considerando los aspectos sociales, ambientales de las mismas y, en especial, los económicos, singularmente el techo de gasto presupuestario establecido por la Dirección General del Agua para los distintos horizontes de planificación de acuerdo con el plan de estabilidad presupuestaria aplicable a la Administración General del Estado. Además en la selección del conjunto de medidas se han tenido en cuenta, en los casos donde ha sido posible realizarlo, los resultados del análisis coste-eficacia, así como los efectos sobre otros problemas medioambientales y sociales.
- i) Se han definido objetivos ambientales para las masas de agua ligadas a espacios protegidos teniendo en cuenta sus objetivos de conservación, de manera concreta en los 66 espacios protegidos incluidos en el proyecto Life MedWetRivers.
- j) Se ha llevado a cabo una **estimación del coste ambiental asociado a la prestación de los servicios del agua** e inclusión en el análisis de recuperación de costes. El coste ambiental se define como el coste adicional que es necesario asumir para recuperar el estado -o potencial- de las masas de agua retirando el deterioro introducido por el servicio del agua para el que se valora el grado de recuperación de costes, incluyendo los costes ligados a mejorar el estado de las masas de agua con objetivos menos rigurosos.
- k) Se dispone de un Plan Especial de Sequía para la cuenca del Duero aprobado en marzo de 2007, actualizado con el Plan Hidrológico vigente y que se modifica con este Plan Hidrológico. Tanto el Plan Especial de Sequía como el Plan de Evaluación y Gestión del Riesgo de Inundación de la Demarcación Hidrográfica del Duero se han abordado coordinadamente con el Plan Hidrológico. Ya que se refieren al mismo periodo de tiempo, tienen el mismo ámbito geográfico de aplicación (la demarcación hidrográfica) y gran número de objetivos y medidas coincidentes, se ha decidido su evaluación ambiental conjunta.
- l) Asimismo, se ha dado cumplimiento a otro de los grandes objetivos del proceso que consiste en la transparencia y **participación pública** a través del acceso a la información del proceso planificador. Se han realizado consultas a las Administraciones públicas afectadas y a las personas interesadas tanto en relación con el documento inicial estratégico y el estudio ambiental estratégico, como en relación a los distintos documentos del Plan Hidrológico.

III. Procedimiento seguido para la toma en consideración en el plan o programa del estudio ambiental estratégico, de los resultados de la información pública y de las consultas, incluyendo en su caso las consultas transfronterizas y la declaración ambiental estratégica, así como, en su caso, las discrepancias que se hayan producido a lo largo del proceso de planificación.

Como resultado de las consultas realizadas se han identificado diversas oportunidades de mejora de los documentos que se sometieron a información pública, durante un periodo de tiempo de seis meses, a partir del 31 de diciembre de 2014. En particular, se recibieron 97 documentos con propuestas, observaciones o sugerencias que quedaron analizados en el Informe "alegaciones propuesta plan hidrológico 2015" (apéndice IV del anejo 10 a la memoria sobre participación pública), al que puede accederse a través de la dirección electrónica que conduce a la documentación de este Plan Hidrológico.

La Declaración Ambiental Estratégica, aprobada por resolución del Secretario de Estado de Medio Ambiente y posteriormente publicada en el Boletín Oficial del Estado del día 18 de septiembre de 2015, incorpora una serie de determinaciones ambientales referidas a las siguientes cuestiones:

- a) Criterios generales que deben regir en la aplicación de los planes
- b) Sobre la determinación del estado de las masas de agua
- c) Sobre la definición de los objetivos ambientales
- d) Sobre el programa de medidas
- e) Sobre los efectos en Red Natura 2000 y espacios protegidos
- f) Sobre la recuperación de costes de los servicios del agua
- g) Sobre el seguimiento ambiental

Anexo IV. Plan Hidrológico de la parte española de la DH del DUERO (2015-2021)

Parte de estas determinaciones ya se han incorporado a la versión final del Plan Hidrológico en algunos casos mediante su incorporación en el programa de medidas que acompaña al Plan (ver Anejo 12 a la Memoria). En otros casos se trata de compromisos a medio plazo, que deberán evidenciarse en la futura revisión prevista para final del año 2021.

En la Tabla 4.1 del *Documento resumen* remitido al Órgano ambiental y disponible en el expediente de evaluación ambiental estratégica se hace un detallado análisis del tratamiento dado en el Plan Hidrológico a los resultados de la información pública.

Con respecto a los caudales ecológicos el Consejo del Agua de la Demarcación aprobó el plan propuesto por la Oficina de Planificación Hidrológica de la Confederación Hidrográfica del Duero, para la concertación de los caudales ecológicos del Plan hidrológico de la demarcación del Duero. Tras las reuniones previas con cada uno de los agentes, se inició el proceso de la primera fase de concertación de los caudales ecológicos en 2014 con la celebración de 3 jornadas, para continuar con una segunda fase de concertación con otras 3 jornadas en 2015.

IV. Motivos determinantes de la elección de la alternativa seleccionada, en relación con las alternativas consideradas

Para la elección de la alternativa más adecuada, se ha considerado una **alternativa 0**, o **tendencial**, que viene a corresponder con la evolución tendencial de los problemas si no se revisase el Plan Hidrológico de la demarcación. Adicionalmente, se considera una **alternativa 1**, de máximo cumplimiento posible de los objetivos ambientales en el horizonte de 2021; y complementariamente, **una alternativa 2**, donde para la resolución de cada uno de los problemas se integra la consideración de los aspectos socioeconómicos relevantes que también son objetivo de la planificación.

A la vista de los resultados del análisis realizado teniendo en cuenta el cumplimiento de los objetivos ambientales y socioeconómicos de la planificación hidrológica y la previsible respuesta de los indicadores ambientales estratégicos, cada una de las alternativas propuestas ofrece las siguientes ventajas e inconvenientes:

Alternativa	Ventajas	Inconvenientes
Alt. 0	<ul style="list-style-type: none"> Menores necesidades presupuestarias y mejor ajuste al contexto económico. 	<ul style="list-style-type: none"> El grado de cumplimiento de los objetivos ambientales, tanto en masas de agua superficial como subterránea, es menor que en la Alt.1. Se pierde la oportunidad de trabajar de forma conjunta frente al riesgo de inundación y se incumpliría la normativa europea. Menores puntos de control y por tanto de datos disponibles para evaluar el estado de las masas.
Alt. 1	<ul style="list-style-type: none"> El grado de cumplimiento de los objetivos ambientales en masas de agua superficial aumenta hasta el 90%. El grado de cumplimiento de los objetivos ambientales en masas de agua subterránea llega al 87,5 % en 2027. Hay una disminución considerable de las futuras dotaciones de abastecimiento. Se intenta reducir al máximo el riesgo de inundación, con la consiguiente minimización de daños futuros. 	<ul style="list-style-type: none"> El porcentaje de unidades de demanda agraria que no cumple los criterios de garantía es mayor que en la Alt. 2. Elevadas necesidades inversoras y peor ajuste al contexto económico.

Anexo IV. Plan Hidrológico de la parte española de la DH del DUERO (2015-2021)

Alternativa	Ventajas	Inconvenientes
Alt. 2	<ul style="list-style-type: none"> • El grado de cumplimiento de los objetivos ambientales en masas de agua superficial aumenta hasta casi el 90 %. • El grado de cumplimiento de los objetivos ambientales en masas de agua subterránea sólo disminuye hasta el 78,1%. • Hay una disminución considerable de las futuras dotaciones de abastecimiento. • El porcentaje de unidades de demanda agraria que no cumple los criterios de garantía es menor que en las Alt. 0 y 1. • Menores necesidades presupuestarias y mejor ajuste al contexto económico que en la Alt. 1. • Reducción general del riesgo de inundación de forma sostenible y coste eficiente. • El número de infraestructuras transversales eliminadas o mejoradas para favorecer la continuidad fluvial es mayor que en la Alt. 0 • El número de km de eliminación de defensas longitudinales, de retranqueo de defensas, de recuperación del trazado de cauces antiguos y de lecho recuperados, es mayor que en la Alt. 0. 	<ul style="list-style-type: none"> • Hay menos actuaciones de depuración de aguas residuales y mayor contaminación difusa, con su posible influencia en la calidad del agua para abastecimiento y otros usos, además del riesgo de incumplimiento de normativa comunitaria. • Hay mayor número de extracciones para usos agrarios y aumenta el número de agua embalsada, con las modificaciones que ello implica en masas actualmente naturales. • Hay un mayor retraso en el cumplimiento de objetivos ambientales y además un mayor número de masas muy modificadas.

La alternativa 1 muestra un mejor comportamiento frente al cumplimiento de los objetivos ambientales que las alternativas 0 y 2, sin embargo, las necesidades inversoras de la misma no permiten llevarla a cabo en el contexto económico actual.

En todo caso, la alternativa 2 propone medidas adicionales de atención de las demandas, tanto de abastecimiento como de regadío, sin abandonar el cumplimiento de los objetivos ambientales y sin restringir fuertemente la actividad económica ligada al uso del agua.

Por ello, la alternativa 2 es la **alternativa seleccionada**, aunque dada la complejidad de las directrices y medidas, en algunos casos se podrán adoptar soluciones contempladas en la Alternativa 0 o medidas intermedias entre la Alternativa 1 y 2 en aras de cumplir, con el menor impacto sobre el medio ambiente, los objetivos de atención de demandas y los objetivos medioambientales definidos en el plan.

V. Medidas adoptadas para el seguimiento de los efectos en el medio ambiente de la aplicación del plan o programa

El título III del Reglamento de la Planificación Hidrológica, aprobado mediante el Real Decreto 907/2007, de 6 de julio, está dedicado al seguimiento y revisión de los planes hidrológicos. En particular, los artículos 87 y 88 establecen los criterios generales del seguimiento y señalan los aspectos que deben ser objeto de un seguimiento específico.

Adicionalmente, la Declaración Ambiental Estratégica también incluye algunas determinaciones referidas específicamente al seguimiento, entre ellas la utilización del cuadro de indicadores que se planteó inicialmente en el Documento de Referencia y se concretó en el Estudio Ambiental Estratégico, y que se incluye seguidamente.

Como consecuencia de todo ello, la Confederación Hidrográfica del Duero informará con periodicidad no superior al año al Consejo del Agua de la Demarcación y al Ministerio que ostente las competencias sobre el agua. Asimismo, dentro del plazo de tres años a partir de esta publicación (y en cualquier caso, antes de final de 2018), se presentará un informe intermedio que detalle el grado de aplicación del programa de medidas previsto.

Anexo IV. Plan Hidrológico de la parte española de la DH del DUERO (2015-2021)

COMPONENTE AMBIENTAL	INDICADORES	FUENTE	VALOR ACTUAL (2013)	2015			2021			2027		
				VALOR MEDIDO	VALOR ESPERADO	GRADO DE CUMPLIMIENTO (%)	VALOR MEDIDO	VALOR ESPERADO	GRADO DE CUMPLIMIENTO (%)	VALOR MEDIDO	VALOR ESPERADO	GRADO DE CUMPLIMIENTO (%)
	Emissiones totales de GEI (Gg CO ₂ -equivalente)	Inventario Nacional de Emisiones	16.013 (2012)	-	-	-	-	-	-	-	-	-
	Emissiones GEI en la agricultura (Gg CO ₂ -equivalente)	Inventario Nacional de Emisiones	6.974 (2012)	-	-	-	-	-	-	-	-	-
	Energía hidroeléctrica producida en régimen ordinario (GWh/%)	MINETUR	5.205,27 MWh / 21,54% (2012)	-	-	-	-	-	-	-	-	-
AIRE-CLIMA	Recursos hídricos naturales correspondientes a la serie de aportación total natural de la serie 1980/81-2011/12 (hm ³)		12.320,1 (serie 1980/81-2005/06)	12.320,10	12.320,10	100%	12.320,10	12.320,10	100%	12.320,10	12.320,10	100%
	Número de situaciones de emergencia por sequía en los últimos cinco años	www.chduero.es	18	18	18	100%	15	15	100%	15	15	100%
VEGETACIÓN FAUNA ECOSISTEMAS BIODIVERSIDAD	Número de espacios Red Natura incluidos en el RZP de la demarcación	PHD	131 EGD	140	140	107%	140	140	100%	140	140	100%
	Número de reservas naturales fluviales incluidas en el RZP	PHD	24 EGD	24	24	100%	24	24	100%	24	24	100%
	Número de zonas de protección especial incluidas en el RZP	PHD	45 EGD	45	45	100%	45	45	100%	45	45	100%
	Número de zonas húmedas incluidas en el RZP	PHD	393 EGD	393	393	100%	393	393	100%	393	393	100%
	Número de puntos de control del régimen de caudales ecológicos	PHD/ROEA	25 ROEA	30	30	120%	33	33	132%	33	33	100%

Anexo IV. Plan Hidrológico de la parte española de la DH del DUJERO (2015-2021)

COMPONENTE AMBIENTAL	INDICADORES	FUENTE	VALOR ACTUAL (2013)	2015			2021			2027		
				VALOR MEDIDO	VALOR ESPERADO	GRADO DE CUMPLIMIENTO (%)	VALOR MEDIDO	VALOR ESPERADO	GRADO DE CUMPLIMIENTO (%)	VALOR MEDIDO	VALOR ESPERADO	GRADO DE CUMPLIMIENTO (%)
	% de puntos de control de caudales ecológicos en Red Natura 2000	PHD/ROEA	56% ROEA		17			17			17	
	% de masas de agua río clasificadas como HMWB	PHD	11,60%		30			29,9			29,9	
	% de masas de agua lago clasificadas como HMWB	PHD	14,30%		26			26			26	
	Superficie anegada total por embalses (ha)	PHD	35.961,6		35.962,0			38.155,3			38.155,3	
	% de masas de agua afectadas por especies exóticas invasoras	PHD	54,31% (MIRAME)		54,31			54,31			54,31	
	% respecto a una especie concreta explicativa	PHD	-		-			-			-	
	% respecto a otra especie concreta explicativa	PHD	-		-			-			-	
	Superficie de suelo con riesgo muy alto de desertificación (ha)	PAND	18.561 (PAND)		18.561			18.561			18.561	
	Superficie de suelo urbano (ha)	MAGRAMA/CORINE	33.962 (CORINE)		33.962			33.962			33.962	
	AGUA	Número de masas de agua afectadas por presiones significativas	PHD	657		657			83			83
% de masas de agua afectadas por presiones significativas		PHD	84,80%		84,8			29%			29	
Número de masas de agua subterránea en mal estado cuantitativo		PHD	5 (EGD)		4			4			4	
PATRIMONIO GEOLÓGICO SUELO Y PAISAJE	Superficie de suelo con riesgo muy alto de desertificación (ha)	PAND	18.561 (PAND)		18.561			18.561			18.561	
	Superficie de suelo urbano (ha)	MAGRAMA/CORINE	33.962 (CORINE)		33.962			33.962			33.962	

Anexo IV. Plan Hidrológico de la parte española de la DH del DUERO (2015-2021)

COMPONENTE AMBIENTAL	INDICADORES	FUENTE	VALOR ACTUAL (2013)	2015			2021			2027		
				VALOR MEDIDO	VALOR ESPERADO	GRADO DE CUMPLIMIENTO (%)	VALOR MEDIDO	VALOR ESPERADO	GRADO DE CUMPLIMIENTO (%)	VALOR MEDIDO	VALOR ESPERADO	GRADO DE CUMPLIMIENTO (%)
	% de masas de agua subterránea en mal estado cuantitativo	PHD	7,81% (EGD)		6,25		6,25		6,25		6,25	
	Porcentaje de masas de agua subterránea afectadas por contaminación difusa	PHD	21,88% (EGD)		45,31%		45,31%		45,31%		45,31%	
	Número de masas de agua superficial en buen estado o mejor	PHD	153 (EGD)		204		344		590		590	
	% de masas de agua superficial en buen estado o mejor	PHD	21,55% (EGD)		29%		49%		83%		83%	
	Número de masas de agua subterránea en buen estado o mejor	PHD	48 (EGD)		48		50		56		56	
	% de masas de agua subterránea en buen estado o mejor	PHD	75% (EGD)		75%		78%		88%		88%	
	Número de masas de agua a las que se aplica prórroga	PHD	521		521		379		127		127	
	% de masas de agua a las que se aplica prórroga	PHD	67% (EGD)		67%		49%		16%		16%	
	Número de masas de agua a las que se aplican objetivos menos rigurosos	PHD	96 (EGD)		67		67		67		67	
	% de masas de agua a las que se aplican objetivos menos rigurosos	PHD	12,40% (EGD)		9%		9%		9%		9%	
	Número de masas de agua en las que se prevé el deterioro adicional	PHD	23		23		23		23		23	

Anexo IV. Plan Hidrológico de la parte española de la DH del DUERO (2015-2021)

COMPONENTE AMBIENTAL	INDICADORES	FUENTE	VALOR ACTUAL (2013)	2015			2021			2027		
				VALOR MEDIDO	VALOR ESPERADO	GRADO DE CUMPLIMIENTO (%)	VALOR MEDIDO	VALOR ESPERADO	GRADO DE CUMPLIMIENTO (%)	VALOR MEDIDO	VALOR ESPERADO	GRADO DE CUMPLIMIENTO (%)
	% de masas de agua en las que se prevé el deterioro adicional	PHD	2,97%		2,97%			2,97%			2,97%	
	% de masas de agua superficial con control directo de su estado químico o ecológico	PHD	96,00%		96			96			96	
	% de masas de agua subterránea con control directo de su estado químico	PHD	100,00%		100			100			100	
	Demanda total para uso de abastecimiento (hm ³ /año)	PHD	265 (DI)		287			263			258	
	Volumen suministrado para uso de abastecimiento (hm ³ /año)	PHD	265		287			263			258	
	% de unidades de demanda de abastecimiento que no cumplen los criterios de garantía	PHD	0		0,53%			0,53%			0,53%	
	Demanda total para usos agrarios (hm ³ /año)	PHD	3.491		3.363			3.424			3.757	
	Volumen suministrado para usos agrarios (hm ³ /año)	PHD	3.431		3.362			3.424			3.757	
	% de unidades de demanda de regadío que no cumplen los criterios de garantía	PHD	18%		18%			17%			18%	
	Retorno en usos agrarios (hm ³ /año)	PHD	590		599			388			456	
	Capacidad total de embalse (hm ³)	PHD	7.874 (EGD)		7.874			7.874			8.054	

Anexo IV. Plan Hidrológico de la parte española de la DH del DUERO (2015-2021)

COMPONENTE AMBIENTAL	INDICADORES	FUENTE	VALOR ACTUAL (2013)	2015			2021			2027		
				VALOR MEDIDO	VALOR ESPERADO	GRADO DE CUMPLIMIENTO (%)	VALOR MEDIDO	VALOR ESPERADO	GRADO DE CUMPLIMIENTO (%)	VALOR MEDIDO	VALOR ESPERADO	GRADO DE CUMPLIMIENTO (%)
	Capacidad máxima de desalación (hm ³ /año)	PHD	No aplica en CHDuero									
	Volumen suministrado por desalación (hm ³ /año)	PHD	No aplica en CHDuero									
	Volumen reutilizado (hm ³ /año)	PHD	0,04	0,04			0,04			0,04		
	Superficie total en regadío (ha)	PHD	532.518 (EGD)	547.780			564.308			640.840		
	% superficie regadío localizado	PHD	0,10%	0,10%			0,10%			0,10%		
	% superficie en regadío por aspersión	PHD	72,31%	73,43%			99,57%			99,63%		
	% superficie en regadío por gravedad	PHD	27,59%	26,47%			0,33%			0,27%		
	Excedentes de fertilización nitrogenada aplicados a los suelos y cultivos agrarios (t/año)	PHD	368.000 (EGD)	-			-			-		
	Descarga de fitosanitarios sobre las masas de agua (t/año)	PHD	NO IDENTIFICADAS	-			-			-		
	Porcentaje de habitantes equivalentes que recibe un tratamiento conforme a la Directiva 91/271/CEE	PHD	77,6%	77,92%			78,27%			78,65%		

[Anexo V. Plan Hidrológico de la parte española de la DH del TAJO \(2015-2021\)](#)

ANEXO V

DISPOSICIONES NORMATIVAS DEL PLAN HIDROLÓGICO DE LA PARTE ESPAÑOLA DE LA DEMARCACIÓN HIDROGRÁFICA DEL TAJO

DISPOSICIONES NORMATIVAS DEL PLAN HIDROLÓGICO DE LA PARTE ESPAÑOLA DE LA DEMARCACIÓN HIDROGRÁFICA DEL TAJO

Capítulo preliminar

Artículo 1. *Ámbito territorial del Plan Hidrológico*

El artículo 40.3 del texto refundido de la Ley de Aguas (TRLA), aprobado por el Real Decreto Legislativo 1/2001, de 20 de julio, establece que el ámbito territorial del Plan Hidrológico será coincidente con el de la demarcación hidrográfica correspondiente. De conformidad con el artículo 3.4 del Real Decreto 125/2007, de 2 de febrero, por el que se fija el ámbito territorial de las demarcaciones hidrográficas, el ámbito territorial del presente Plan Hidrológico comprende el territorio español de la cuenca hidrográfica del río Tajo.

Artículo 2. *Definición de los sistemas de explotación de recursos*

1. De conformidad con el artículo 19 del Reglamento de la Planificación Hidrológica (RPH), aprobado por el Real Decreto 907/2007, de 6 de julio, el territorio de la parte española de la Demarcación Hidrográfica del Tajo se divide, desde el punto de vista funcional, en los sistemas de explotación de recursos cuyo ámbito territorial se describe en el apéndice 1, y que son los siguientes:

- a) Sistema Integrado de la Cuenca Alta (SICA), que incluye:
 - a. Sistema Cabecera
 - b. Sistema Tajuña
 - c. Sistema Henares
 - d. Sistema Jarama-Guadarrama
 - e. Sistema Alberche
 - f. Sistema Tajo Izquierda
- b) Sistema Tiétar
- c) Sistema Árrago
- d) Sistema Alagón
- e) Sistema Bajo Tajo

2. La vinculación de las masas de agua subterránea con los sistemas de explotación de recursos es la que se refleja también en el apéndice 1.

3. De acuerdo con lo dispuesto en el Artículo 19.5 del RPH se adopta como sistema de explotación único la parte española de la demarcación hidrográfica del Tajo.

Anexo V. Plan Hidrológico de la parte española de la DH del TAJO (2015-2021)

Artículo 3. *Delimitación de demarcación, de los sistemas de explotación y de las masas de agua*

El ámbito territorial de la demarcación, la delimitación y descripción de los sistemas de explotación de recursos y los datos geométricos de las entidades geoespaciales que delimitan las masas de agua de la parte española de la Demarcación Hidrográfica del Tajo, se encuentran disponibles en la página web de la Confederación Hidrográfica del Tajo (www.chtajo.es), a través del servicio de información geográfica.

Capítulo I: Definición de las masas de agua

Sección I. Masas de agua superficial

Artículo 4. *Identificación de masas de agua superficial*

De acuerdo con el artículo 5 del RPH, en este Plan Hidrológico se identifican 323 masas de agua superficial, que aparecen relacionadas y caracterizadas en el apéndice 2, asignadas a las categorías siguientes:

- a) categoría río: 307 masas de agua, de las cuales 191 corresponden a ríos naturales, 115 a masas de agua muy modificadas y 1 a masas de agua artificiales.
- b) categoría lago: 16 masas de agua, de las cuales 7 corresponden a lagos naturales y 9 a masas de agua artificiales.

Artículo 5. *Condiciones de referencia y límites de cambio de clase*

Los indicadores que deben utilizarse para la valoración del estado o potencial en que se encuentran las masas de agua superficial son los establecidos en el Real Decreto 817/2015, de 11 de septiembre, por el que se establecen los criterios de seguimiento y evaluación del estado de las aguas superficiales y las normas de calidad ambiental.

Sección II. Masas de agua subterránea

Artículo 6. *Identificación de las masas de agua subterránea*

De conformidad con el artículo 9 del RPH, en la parte española de la Demarcación Hidrográfica del Tajo se identifican 24 masas de agua subterránea, que se relacionan en el apéndice 3.

Artículo 7. *Valores umbral para masas de agua subterránea*

En aplicación del artículo 3 del Real Decreto 1514/2009, de 2 de octubre, por el que se regula la protección de las aguas subterráneas contra la contaminación y el deterioro, los valores umbral de los contaminantes e indicadores de contaminación, en que se basará la evaluación del estado químico de las masas de agua subterránea en la parte española de la Demarcación Hidrográfica del Tajo, serán los reflejados en el apéndice 3.

Capítulo II: Criterios de prioridad y compatibilidad de usos

Artículo 8. Orden de preferencia entre diferentes usos y aprovechamientos

1. Teniendo en cuenta las exigencias para la protección y conservación del recurso y de su entorno, y respetando en todo caso la supremacía del abastecimiento de población, se establecen las siguientes normas complementarias al orden de preferencia entre los diferentes usos del agua contemplado en el artículo 60.3 del TRLA:

- a) En los abastecimientos de población, tendrán preferencia las peticiones que se refieran a mancomunidades, consorcios o sistemas integrados de municipios, así como las iniciativas que sustituyan aguas con problemas de calidad por aguas superficiales o subterráneas de calidad adecuada.
- b) En los regadíos y usos agrarios, para las nuevas transformaciones y la ampliación de los aprovechamientos existentes, tendrán preferencia los declarados de interés general. Entre los aprovechamientos con destino a nuevos regadíos tendrán preferencia aquellos de marcado carácter social y económico. Asimismo, se considerará favorablemente el hecho de estar ubicados en zonas que hayan dedicado previamente superficies de riego en provecho de servicios o infraestructuras de uso público.
- c) En los usos industriales para producción de energía eléctrica, la preferencia será para aquellos aprovechamientos definidos expresamente en la planificación energética y para aquellos que aprovechen íntegramente un tramo de río.
- d) En el caso de los otros usos industriales, se preferirán los que comporten menor consumo de agua por empleo generado y menor impacto ambiental.

2. Se considerará que dos usos son compatibles entre sí cuando:

- a) Es factible su satisfacción compartiendo el mismo recurso.
- b) No alteran la distribución en el tiempo de los volúmenes requeridos por el otro.
- c) Ninguno altera la calidad del agua requerida por el otro.

3. Con carácter general, dentro de una misma clase de uso, en caso de incompatibilidad, se dará preferencia a aquellos usos de mayor utilidad general, que introduzcan mejoras técnicas que redunden en un menor consumo de agua o que sean más favorables para el estado de las masas de agua. Conforme a este criterio, a igualdad de las demás condiciones, tendrán preferencia los aprovechamientos que:

- a) se orienten hacia una política de ahorro de agua, de mejora de la calidad de los recursos y de recuperación de los valores ambientales.
- b) exploten de forma conjunta y coordinada los recursos disponibles, incluyendo aguas residuales depuradas y la recarga artificial de acuíferos.
- c) se basen en proyectos de carácter comunitario y cooperativo.
- d) en el caso del uso de riegos, afecten a regadíos preexistentes infradotados, cuya eficiencia sea igual o superior a la establecida en este Plan, así como aquellos que implementen buenas prácticas agrícolas para la prevención de la contaminación difusa.

4. El otorgamiento de nuevas concesiones sobre los recursos aún disponibles en las masas de agua subterránea citadas en el artículo 29.4, destinadas con carácter preferencial al abastecimiento de

Anexo V. Plan Hidrológico de la parte española de la DH del TAJO (2015-2021)

poblaciones, una vez computados los derechos de uso existentes, se atenderá estrictamente al siguiente orden de prioridad, que también regirá para los casos de expropiación forzosa:

- 1º. Suministro a redes de distribución municipales y redes generales de ámbito supramunicipal para usos urbanos.
- 2º. Usos urbanos no conectados a una red municipal o supramunicipal.
- 3º. Usos industriales no conectados a una red municipal o supramunicipal.
- 4º. Usos agrarios de pequeña extensión en zonas tradicionales.
- 5º. Otros usos debidamente justificados.

Capítulo III: Regímenes de caudales ecológicos y otras demandas ambientales

Artículo 9. Regímenes de caudales ecológicos

1. De acuerdo con lo dispuesto en el artículo 18.1 del RPH, se fija el régimen de caudales ecológicos mínimos, en condiciones ordinarias, para las masas de agua estratégicas que se relacionan en la Tabla 1 del apéndice 4, con los valores trimestrales que se indican en la Tabla 2 del apéndice 4, en situaciones de normalidad hidrológica.
2. De acuerdo con lo establecido en el artículo 18.4 del RPH, cuando se declarase alguna de las fases de situación de sequía siguiendo el procedimiento establecido en el Plan especial de actuación en situaciones de alerta y eventual sequía, aprobado por la Orden MAM 698/2007, de 21 de marzo, así como sus modificaciones posteriores, se podrán reducir temporalmente los caudales ecológicos mínimos, debiéndose cumplir en todo caso lo dispuesto en el artículo 38.2 del citado Reglamento.
3. Los caudales mínimos circulantes por Aranjuez, Toledo y Talavera de la Reina no serán inferiores a los fijados en la Tabla 3 del apéndice 4, garantizándose su cumplimiento con los recursos del sistema integrado de la cuenca.
4. Los caudales ecológicos mínimos se controlarán por el Organismo de cuenca en los puntos de medida que se indican en la Tabla 1 del apéndice 4.
5. Antes del 1 de enero de 2019, se elaborará una propuesta de extensión del régimen de caudales ecológicos a todas las masas de agua, actuando prioritariamente sobre las masas de agua que no cumplan con los objetivos de buen estado establecidos en el presente plan o cuyo estado ecológico empeore, así como a aquellas en las que un adecuado régimen de caudal ecológico constituya un instrumento eficaz para la consecución del objetivo de buen estado de conservación de los hábitats y especies dependientes del medio hídrico en las zonas protegidas de Red Natura 2000.
6. En aquellos puntos en que el nuevo régimen de caudales ecológicos no condicione las asignaciones y reservas del presente Plan Hidrológico, la propuesta se incluirá en el siguiente Plan Hidrológico que se aprobará en 2021, tras las preceptivas fases de información y consulta pública.
7. En aquellos puntos en que el nuevo régimen de caudales ecológicos condicione las asignaciones y reservas del presente Plan Hidrológico, la propuesta se incluirá en el siguiente Plan Hidrológico que se aprobará en 2021, tras un proceso de concertación que incluirá las fases de información, consulta pública y participación activa con representantes de los sectores afectados.

Anexo V. Plan Hidrológico de la parte española de la DH del TAJO (2015-2021)

Artículo 10. *Cumplimiento del régimen de caudales ecológicos*

1. En defecto de disposición normativa de carácter general aplicable durante la vigencia del presente Plan, se entenderá que se cumple con el régimen de caudales ecológicos mínimos establecido en la Tabla 2 del apéndice 4 cuando, alcanzando el volumen total trimestral resultante de los instantáneos que se fijan, los caudales instantáneos superen en todo momento el 80% del valor del caudal mínimo. No se considera en este cómputo los periodos en que sea de aplicación el artículo 9.2.
2. En la Memoria del Plan se presentan, a efectos solamente indicativos, los resultados de unos estudios previos sobre caudales mínimos, máximos, tasas de cambio y caudales generadores, por lo tanto no serán exigibles en el horizonte temporal del presente Plan, sin perjuicio de lo expresado en el artículo 11.2. Para los caudales máximos y caudales generadores se tendrán especialmente en cuenta los mapas de peligrosidad y riesgo de inundación que se lleven a cabo en el desarrollo de lo dispuesto en el Real Decreto 903/2010, de 9 de julio, de evaluación y gestión del riesgo de inundación.
3. No serán exigibles caudales ecológicos mínimos superiores al equivalente al régimen natural.
4. Se podrán instalar centrales hidroeléctricas con caudales concesionales iguales al régimen de caudales ecológicos mínimos, ubicadas a pie de presa y con salida al cauce en ese mismo punto. Se considerará que se satisface el régimen de caudales ecológicos mínimos si se cumple lo dispuesto en el apartado 1 del presente artículo.

Artículo 11. *Normas complementarias para la implantación del régimen de caudales ecológicos*

1. Cuando, como consecuencia de la implantación del régimen de caudales ecológicos de acuerdo con el apéndice 4, se produzca un aumento de los mismos respecto a los mínimos establecidos por ley o sentencia judicial, la circulación por los ríos del aumento del caudal mínimo proporcionado desde obras de regulación se deberá respetar en todas las masas de agua situadas aguas abajo por los concesionarios actuales, dejando circular libremente los caudales adicionales para el cumplimiento de los objetivos medioambientales de dichas masas de agua, sin producir mermas ni alteraciones de los mismos en cantidad y calidad, cualesquiera que fueren los términos concesionales fijados en las correspondientes concesiones. En razón al carácter de caudales mínimos adicionales proporcionado desde obras de regulación por motivos medioambientales, especialmente los previstos en el artículo 4 del Real Decreto 773/2014, de 12 de septiembre, por el que se aprueban diversas normas reguladoras del trasvase por el acueducto Tajo-Segura, los concesionarios situados aguas abajo quedarán obligados a dejar circular dichos caudales sin alterar su régimen.
2. Cuando se valore la compatibilidad con el Plan hidrológico de las solicitudes de concesiones o autorizaciones, tanto de aguas superficiales como subterráneas, el informe tendrá en cuenta los indicadores hidrológicos y, en su caso, hidrobiológicos que definen el régimen de caudales ecológicos mínimos y que figuran en el Plan hidrológico para todas las masas de agua categoría río.
3. Para el mantenimiento del régimen de caudales ecológicos en el caso de masas de agua superficial alimentadas por acuíferos, en los informes de compatibilidad se tendrá en cuenta que, a falta de determinaciones específicas, las extracciones del acuífero no superen un valor que impida que la contribución de las aguas subterráneas al régimen de caudales ecológicos guarde proporción con la que proporcionen las escorrentías superficiales. En ningún caso, las extracciones de las masas de agua subterránea deberán superar los recursos disponibles que se establecen como referencia en el apéndice 5.

Anexo V. Plan Hidrológico de la parte española de la DH del TAJO (2015-2021)

Artículo 12. Regímenes adicionales de caudales

Las Administraciones públicas autonómicas o locales, así como las empresas públicas o privadas que, en virtud de título habilitante, gestionen obras de captación o regulación en el Dominio Público Hidráulico, podrán proponer al Organismo de cuenca la implantación de regímenes adicionales de caudales de carácter ambiental en otras masas de agua distintas de las relacionadas en el apéndice 4, proporcionando los caudales desde las infraestructuras que gestionan, aunque los únicos regímenes de caudales ecológicos exigibles para el horizonte temporal del presente plan serán los recogidos en dicho apéndice 4. La Confederación Hidrográfica del Tajo tomará en consideración estos regímenes adicionales para la revisión, en su caso, del Plan Hidrológico.

Artículo 13. Restricciones medioambientales

1. Para el otorgamiento de nuevas concesiones o la modificación de las existentes, los caudales ecológicos o demandas ambientales se considerarán como restricciones medioambientales que se imponen, con carácter general, a los sistemas de explotación.
2. A los mismos efectos, en las masas de agua subterránea de la cuenca se considera la distribución de recursos disponibles que se recoge en el apéndice 5, entendiéndose tales recursos, según establece el artículo 3 x) del RPH, como el *“valor medio interanual de la tasa de recarga total de la masa de agua subterránea, menos el flujo interanual medio requerido para conseguir los objetivos de calidad ecológica para el agua superficial asociada, para evitar cualquier disminución significativa en el estado ecológico de tales aguas, y cualquier daño significativo a los ecosistemas terrestres asociados”*.

Capítulo IV: Asignación y reserva de recursos

Artículo 14. Asignación y reserva de recursos para usos y demandas actuales y futuros

1. De conformidad con los artículos 20 y 21 del RPH, y a los efectos del artículo 91 del Reglamento del Dominio Público Hidráulico (RDPH), aprobado por el Real Decreto 849/1986, de 11 de abril, se establece la asignación de recursos, relacionados en el apéndice 6, que se adscriben a los aprovechamientos actuales y hasta el año 2021. Las asignaciones cubren la demanda total de cada unidad, sin descontar los posteriores retornos al ciclo hidrológico.
2. De acuerdo con lo dispuesto en el artículo 20 del RPH, el Organismo de cuenca detraerá de los volúmenes asignados en el apartado 1, los correspondientes a las concesiones que en cada caso existan, inscribiendo la diferencia en el Registro de Aguas como reservas a su nombre, y procediendo a la cancelación parcial de dichas reservas a medida que vaya otorgando las correspondientes nuevas concesiones.
3. Para cubrir los volúmenes asignados en el apartado 1 para la demanda urbana, garantizados en los términos establecidos en el apartado 3.1.2 de la Instrucción de Planificación Hidrológica, se contemplan los siguientes derechos y reservas:

Anexo V. Plan Hidrológico de la parte española de la DH del TAJO (2015-2021)

- a) Para el abastecimiento de la Comunidad de Madrid, se asignan 742,68 hm³/año a nombre del Canal de Isabel II. Para cubrir este volumen se contemplan todas las concesiones y derechos al uso del agua de los que ese Organismo es titular, entre las que se incluyen las correspondientes a las tomas en los embalses y azudes de los ríos Guadarrama, Jarama y sus afluentes dentro del sistema de explotación Jarama-Guadarrama, las tomas en el sistema de explotación del Alberche en los embalses de San Juan, Picadas y La Aceña, y las captaciones de agua subterránea en las masas ES030MSBT030.004, ES030MSBT030.010, ES030MSBT030.011 y ES030MSBT030.012. Incluido en esta asignación, se establece una reserva de 60 hm³/año en el río Tajo y el uso de los recursos excedentarios en los ríos Sorbe y Tajuña, siempre que no se produzcan afecciones a los derechos de uso del agua preexistentes.
- b) Para el abastecimiento en la Zona de Toledo-Las Sagras se asigna y reserva un total de 47,3 hm³/año procedentes de los sistemas de explotación de Alberche y Cabecera.

4. Se establece una reserva, adicional a la asignación previamente indicada, de 15 hm³/año en el Sistema de Explotación Integrado de la cuenca Alta del Tajo, que no ha sido considerada en el balance de 2021, para actuaciones de puesta en regadío que cuentan con declaración de interés general pero cuya ejecución se prevé finalice más allá del horizonte 2021, y específicamente para las zonas regables de La Sagra-Torrijos y Castrejón Margen Izquierda.

Artículo 15. Otras reservas

1. En los tramos de ríos que a continuación se enuncia, no se autorizará la instalación de minicentrales, quedando reservados a aprovechamientos de potencia superior a 10 MW:
 - a) Tramo del río Erjas (Cáceres, tramo internacional compartido), entre las cotas 310 y 220 aproximadamente, para el salto denominado Erjas II.
 - b) Tramo del río Erjas (Cáceres, tramo internacional compartido), entre las cotas 220 y 115 aproximadamente, para el salto denominado Erjas I.
2. Para hacer frente a emergencias medioambientales, se establece una reserva embalsada de 10 hm³ en el embalse de El Pardo.

Capítulo V: Zonas protegidas. Régimen de protección**Artículo 16. Reservas naturales fluviales**

En el apéndice 7.1 se incluye un listado con las reservas naturales fluviales declaradas en este ámbito de planificación mediante el Acuerdo de Consejo de Ministros, de 20 de noviembre de 2015, por el que se declaran determinadas reservas naturales fluviales en las demarcaciones hidrográficas intercomunitarias. Además, en el apéndice 7.2 se incluye otro listado con tramos fluviales que podrían merecer la misma consideración en futuras declaraciones.

Anexo V. Plan Hidrológico de la parte española de la DH del TAJO (2015-2021)

Artículo 17. Perímetros de protección

A los efectos previstos en el artículo 57 de RPH, en relación las zonas de protección de captaciones de abastecimiento de agua destinada a consumo humano, incluidas en el Registro de Zonas Protegidas, se establece lo siguiente:

- a) En la delimitación de las zonas de protección de captaciones de agua superficial se aplicarán, con carácter general, los siguientes criterios:
 - 1º. Para las captaciones en ríos, el tramo de la correspondiente masa de agua superficial situado inmediatamente aguas arriba de la toma
 - 2º. Para las captaciones en embalses la totalidad de la extensión de éstos
- b) En captaciones de agua subterránea:
 - 1º. En tanto se aprueban los perímetros de protección de las captaciones de agua subterránea destinadas a consumo humano, regulados en el artículo 173 del RDPH, se establece un perímetro provisional que, a falta de justificación específica, estará delimitado por una circunferencia de 1 kilómetro de radio en torno al punto de captación.
 - 2º. En los expedientes de concesión o autorización de aprovechamientos o vertidos que tramite el Organismo de cuenca dentro del perímetro delimitado en el párrafo anterior, se incluirá una evaluación específica de las posibles afecciones a la captación de agua para abastecimiento y se dará trámite de audiencia al titular de la concesión de abastecimiento en su condición de interesado.

Artículo 18. Registro de Zonas Protegidas

Conforme a lo dispuesto en el artículo 99 bis del TRLA y 24 del RPH, en el anejo 4 de la Memoria del Plan Hidrológico se incluye un resumen del Registro de Zonas Protegidas, en el que en todo caso, están incluidos los tramos de río o lagos de las zonas declaradas de protección de hábitat o especies en las que el mantenimiento o mejora del estado del agua constituya un factor importante de su protección, incluidos los Lugares de Importancia Comunitaria, Zonas de Especial Protección para las Aves y Zonas Especiales de Conservación integrados en la red Natura 2000, así como los humedales de importancia internacional del Convenio de Ramsar y las zonas húmedas incluidas en el Inventario Nacional de Zonas Húmedas.

Capítulo VI: Objetivos medioambientales y modificación de las masas de agua

Artículo 19. Objetivos medioambientales

1. Los objetivos medioambientales a alcanzar en las masas de agua de la parte española de la Demarcación Hidrográfica del Tajo, se relacionan en los apéndices 8.1 y 8.2.
2. De acuerdo con las condiciones indicadas en el artículo 37 del RPH se establecen objetivos menos rigurosos para las masas de agua superficial que se relacionan en el apéndice 8.3, junto a los valores límite y umbrales de los indicadores de calidad a alcanzar.

Anexo V. Plan Hidrológico de la parte española de la DH del TAJO (2015-2021)

Artículo 20. Condiciones para admitir el deterioro temporal del estado de las masas de agua

1. Conforme al artículo 38 del RPH, las condiciones debidas a causas naturales o de fuerza mayor que sean excepcionales o no hayan podido razonablemente preverse, en las que puede admitirse el deterioro temporal del estado de una o varias masas de agua, son las siguientes:

- a) Graves Inundaciones, entendiéndose como tales, para este propósito exclusivo, aquellas que superen la zona de flujo preferente, de acuerdo con la definición que para la misma establece el artículo 3 del Real Decreto 903/2010, de 9 de julio, de evaluación y gestión de riesgos de inundación.
- b) Sequías declaradas, considerándose como tales las que recoge el Plan Especial de Actuación en Situaciones de Alerta y Eventual Sequía, aprobado por Orden MAM/698/2007, de 21 de marzo.
- c) Accidentes no previstos razonablemente, tales como vertidos accidentales ocasionales, fallos en sistemas de almacenamiento de residuos, incendios en industrias, accidentes en el transporte y análogos.
- d) Otros fenómenos naturales extremos como seísmos, tornados, avalanchas y análogos.
- e) Circunstancias derivadas de incendios forestales.

2. Los causantes del deterioro temporal o cualquier persona o entidad responsable de la gestión de las masas de agua afectadas por un deterioro temporal comunicarán los hechos al Organismo de cuenca que, conforme al artículo 38.2 del RPH, mantendrá actualizado un registro de los mismos.

Artículo 21. Condiciones para las nuevas modificaciones o alteraciones

1. Los objetivos medioambientales contemplados en este Plan Hidrológico se han establecido teniendo en cuenta las actuaciones recogidas en el programa de medidas.

2. Para las nuevas modificaciones o alteraciones no previstas en este Plan, se observará lo dispuesto en el artículo 2 del Real Decreto aprobatorio, de manera que se acredite el cumplimiento de las condiciones establecidas en el artículo 39.2 del RPH. La Confederación Hidrográfica del Tajo llevará un registro de las nuevas modificaciones o alteraciones.

3. Como posibles actuaciones susceptibles de producir modificaciones de las masas de agua, recogidas en la Ley 10/2001, de 5 de julio, del Plan Hidrológico Nacional, pero que no han sido consideradas para el cálculo de los objetivos medioambientales en el presente Plan Hidrológico, están las siguientes:

CÓDIGO MASA	NOMBRE MASA	ACTUACIÓN
ES030MSPF0704020 ES030MSPF0723010	Embalse de Rosarito Arroyo del Molinillo y otros hasta río Tiétar	Regulación del río Tiétar y consolidación de los regadíos existentes
ES030MSPF0318010 ES030MSPF0317020 ES030MSPF0322010 ES030MSPF0321020	Río Sorbe hasta embalse de Beleña Embalse de Beleña Río Bornova hasta Embalse de Alcorlo Embalse de Alcorlo	Infraestructuras de interconexión y aprovechamiento conjunto de los ríos Sorbe y Bornova

Capítulo VII: Medidas de protección de las masas de agua

Sección I. Medidas para la utilización del dominio público hidráulico

Artículo 22. Disposiciones generales

1. El Organismo de cuenca condicionará la autorización de puesta en explotación de un aprovechamiento a que se cumpla lo establecido en la Orden ARM/1312/2009, de 20 de mayo, respecto a la regulación de los sistemas de control de los volúmenes de agua utilizados por los aprovechamientos de agua del dominio público hidráulico.
2. Las limitaciones de los volúmenes de embalse para la laminación de avenidas (resguardos) pueden suponer una reducción del recurso disponible para otros usos, lo que se tendrá en cuenta para el otorgamiento de nuevas concesiones o para la revisión de las existentes.
3. El otorgamiento de todo aprovechamiento que conlleve la distorsión en el tiempo de los caudales disponibles aguas abajo, deberá considerar las limitaciones que ello implica en la utilización existente o posible de estos recursos, imponiendo las medidas correctoras necesarias, como pueden ser contraembalses o normas de utilización.
4. En aplicación del artículo 184.4 del RDPH, la Confederación Hidrográfica del Tajo, para considerar la posible afección del otorgamiento de concesiones de agua subterránea a captaciones anteriores legalizadas, podrá solicitar al peticionario de la concesión que aporte información hidrogeológica justificativa que incluya la ejecución de ensayos de bombeo o aforos realizados en las nuevas captaciones.

Artículo 23. Limitaciones a los plazos concesionales

Salvo justificación en contrario, se considerarán los siguientes plazos máximos para los distintos tipos de nuevas concesiones que se especifican a continuación:

- a) Abastecimiento de población: hasta 75 años para las concesiones contempladas en el artículo 123 del RDPH; hasta 50 años para urbanizaciones aisladas y otras concesiones de abastecimiento contempladas en el artículo 128.1 del RDPH; hasta 25 años para las concesiones de abastecimiento a menos de 50 personas u otras de las contempladas en el artículo 130.1 del RDPH.
- b) Regadíos en general, hasta 40 años. Para regadíos de pequeña entidad contemplados en los artículos 128.1 y 130.1 del RDPH, hasta 25 años, a menos que se justifique con un estudio técnico-económico la necesidad de un período mayor para conseguir la amortización de las obras e instalaciones, con lo que se podrá elevar el período hasta un máximo de 40 años.
- c) Usos hidroeléctricos: en nuevas instalaciones, hasta 40 años. En instalaciones que aprovechen las infraestructuras del Estado u otras infraestructuras preexistentes, hasta 20 años, a menos que se justifique con un estudio técnico-económico la necesidad de un período mayor para conseguir la amortización de las obras e instalaciones, con lo que se podrá elevar el período hasta un máximo de 40 años.
- d) Concesiones de reutilización de agua residual regenerada: la duración del plazo concesional irá ligado al de la necesaria autorización de vertido.
- e) Demás usos: hasta 25 años

Anexo V. Plan Hidrológico de la parte española de la DH del TAJO (2015-2021)

Artículo 24. *Justificación de la demanda de agua en las solicitudes de concesión*

1. Conforme a lo dispuesto en los artículos 59 del TRLA y 93 y sucesivos del RDPH, en la documentación que acompañe a una solicitud de nueva concesión se justificarán adecuadamente las necesidades hídricas, adecuándose a los valores de referencia establecidos en el presente Plan Hidrológico sobre dotaciones y cálculo de demandas.
2. La previsión de necesidades futuras a atender mediante el volumen concesional solicitado no deberá exceder un plazo equivalente al de vigencia de un plan hidrológico (6 años).

Artículo 25. *Dotaciones de agua para el abastecimiento de poblaciones*

1. En el otorgamiento de nuevas concesiones de agua para abastecimiento de poblaciones o la modificación de las existentes, a efectos de la aplicación de los artículos 59.4 y 65 del TRLA, se tendrán en cuenta los valores de referencia de la dotación en litros por habitante y día que figuran en el Apéndice 9.1, en función del rango de población a abastecer. Dichos valores de referencia tendrán la consideración de máximos salvo justificación adecuada en contrario. En todo caso, cuando la concesión afecte al abastecimiento a nuevos desarrollos urbanos, éstos deberán haber sido planificados conforme al artículo 22.3.a) del texto refundido de la Ley del Suelo y Rehabilitación Urbana, aprobado por el Real Decreto Legislativo 7/2015, de 30 de octubre, y al artículo 25.4 del TRLA.
2. Las dotaciones de referencia indicadas comprenden la totalidad de usos susceptibles de suministro desde la red general de abastecimiento (domésticos, industriales de pequeño consumo, comerciales, servicios municipales o comunitarios —incluyendo el riego de las Zonas Verdes Municipales—, etc.), referidas al punto o puntos de captación, e incluyen las pérdidas en conducciones, depósitos y distribución. En caso de que existan varias fuentes de abastecimiento se computará el volumen global suministrado desde todas ellas para obtener la dotación unitaria por habitante.
3. La población a efectos del cálculo del volumen concesional se evaluará como suma de la población permanente, obtenida a partir de los datos del Padrón continuo, publicado por el Instituto Nacional de Estadística, más la población estacional traducida a su equivalente en población a tiempo completo en un año. Para la evaluación de la población futura se tendrán en cuenta las proyecciones del Instituto Nacional de Estadística.
Para el cálculo de la población estacional se tendrá en cuenta la información disponible sobre la evolución del número de viviendas secundarias, plazas hoteleras, plazas de camping y sus índices de ocupación, así como los datos de pernoctaciones y otras variables relevantes.
4. En caso de no conexión a una red general de abastecimiento, las dotaciones de referencia para los distintos tipos de viviendas, actividades o instalaciones residenciales o turísticas serán las que figuran en el Apéndice 9.2.
5. En las actividades estacionales o en la ocupación de viviendas secundarias se considerará, salvo justificación en contrario, un tiempo de ocupación máximo de 100 días al año.

Artículo 26. *Dotaciones de agua para regadío*

1. Las dotaciones brutas máximas admisibles en las zonas regables de iniciativa pública serán las que figuran en el apéndice 9.3. Para las zonas regables ya existentes, las dotaciones máximas de dicha Tabla

Anexo V. Plan Hidrológico de la parte española de la DH del TAJO (2015-2021)

serán de aplicación a partir de la ejecución de las actuaciones de modernización y mejora incluidas en el Plan Hidrológico.

2. Las dotaciones máximas admisibles para riegos de iniciativa privada en los diferentes sistemas de explotación serán las que figuran en el apéndice 9.4 (dotaciones brutas máximas por sistema de explotación) y en el apéndice 9.5 (dotaciones netas máximas por tipos de cultivo en regadíos de iniciativa privada). Ambos máximos deben cumplirse simultáneamente.

3. Con carácter excepcional, podrán admitirse dotaciones netas máximas por tipo de cultivo en regadíos de iniciativa privada superiores a las establecidas en el apéndice 9.5, previa presentación por parte del interesado de un estudio que justifique las necesidades hídricas del cultivo específico y la eficiencia alcanzada en la instalación de distribución y riego.

4. Los objetivos de eficiencias mínimas para los distintos tipos de regadío y de sistema de riegos son los que se recogen en el apéndice 9.6.

Artículo 27. Dotaciones de agua para uso ganadero

En las concesiones de agua para uso ganadero se tendrán en cuenta las dotaciones de referencia que figuran en el apéndice 9.7, debiendo justificarse la solicitud de dotaciones significativamente más altas de los valores medios recogidos en dicha tabla, dentro del rango de admisibilidad.

Artículo 28. Dotaciones de agua para uso industrial

1. Los volúmenes de agua solicitados para usos industriales no conectados a redes generales, o que estando conectados no son susceptibles de suministro desde ellas por suponer un gran consumo, se justificarán aportando documentación específica que contemple datos reales de utilización de agua en las diferentes fases del proceso industrial y teniendo en cuenta la aplicación de las mejores técnicas disponibles en cumplimiento de la Ley 16/2002, de 1 de julio, de prevención y control integrados de la contaminación u otra norma vinculante, con especial atención a las medidas adoptadas para la reutilización de aguas de proceso y la minimización de los vertidos. A falta de datos reales, y si de la aplicación de la Ley 16/2002, de 1 de julio, no se deriva una dotación de referencia para la industria objeto de la solicitud, se adoptarán como referencia para los distintos sectores de actividad industrial las dotaciones que se incluyen en el apéndice 9.8.

2. A efectos de asignación y reserva de recursos para los nuevos polígonos industriales previstos en la planificación urbanística, se considerará una dotación de referencia de 4.000 metros cúbicos por hectárea y año. Para las posteriores concesiones se atenderá a las necesidades específicas de cada establecimiento industrial a implantar.

3. Las dotaciones de referencia para refrigeración de centrales de producción eléctrica se recogen en el apéndice 9.9.

4. La dotación bruta para riego de campos de golf se establece, con carácter general, en un máximo de 7.500 metros cúbicos por hectárea y año, referida de forma exclusiva a superficie regable propia del campo de juego, con exclusión de superficies con tratamientos duros, rough extremo o zonas complementarias de lo que es estrictamente el campo de juego. Esta dotación podrá alcanzar, como máximo, los 9.000 metros cúbicos por hectárea y año, en el caso de que se riegue con aguas residuales

Anexo V. Plan Hidrológico de la parte española de la DH del TAJO (2015-2021)

regeneradas, previa presentación por parte del interesado de un estudio que justifique las necesidades hídricas específicas del campo de golf y la eficiencia alcanzada en la instalación de distribución y riego.

5. Para la actividad de lavado de áridos se aplicará una dotación de referencia de 0,6 metros cúbicos de agua por metro cúbico de árido, admitiéndose únicamente instalaciones que trabajen en circuito cerrado con tasas de reposición inferiores al 15%.

6. La garantía de la demanda industrial no conectada a una red urbana no será superior a la considerada para la demanda urbana en el Apartado 3.1.2.2.4. de la Instrucción de Planificación Hidrológica.

Artículo 29. Aprovechamientos de aguas subterráneas

1. Sin perjuicio de especificaciones motivadas más concretas recogidas en el título concesional o en la autorización, todas las captaciones nuevas de más de 5 metros de profundidad deberán tener sellados los primeros 4 metros del espacio anular, como protección frente a la contaminación. Además, previa autorización del Organismo de cuenca, de conformidad con el artículo 188.4 del RDPH, se sellarán adecuadamente los tramos del sondeo que queden abandonados por mala calidad del agua.

2. Los pozos o sondeos que tengan carácter surgente deberán acabarse con un dispositivo de cierre estanco que impida la salida libre del agua y con un dispositivo en la cabeza de cierre para poder instalar un manómetro. Siempre que las condiciones de la surgencia lo permitan, se podrá admitir la sobreelevación adecuada del brocal al objeto de equilibrar la presión.

3. El Organismo de cuenca podrá imponer en el condicionado de las concesiones o autorizaciones de aprovechamiento de agua subterránea que las perforaciones sean equipadas con tubería auxiliar de, al menos, 30 milímetros de diámetro interior para permitir la lectura del nivel piezométrico, así como la instalación de dispositivos de medida de caudales y volúmenes extraídos y de toma de muestras de agua en la boca del pozo.

4. Se establecen como zonas de especial protección, por estar destinadas preferentemente a la captación de agua de consumo humano, las siguientes masas de agua subterránea:

- a) Masa de agua subterránea ES030MSBT030.010 Madrid: Manzanares-Jarama.
- b) Masa de agua subterránea ES030MSBT030.011 Madrid: Guadarrama-Manzanares.
- c) Masa de agua subterránea ES030MSBT030.012 Madrid: Aldea del Fresno-Guadarrama.

5. El otorgamiento de nuevas concesiones en las masas de agua subterránea destinadas al abastecimiento de poblaciones citadas en el párrafo anterior, estará sometido a las siguientes condiciones, relativas a cada tipo de uso:

- a) En la ejecución de nuevos sondeos de captación se exigirá la aplicación de las mejores técnicas para prevenir la contaminación del agua subterránea, aislar los acuíferos superficiales y evitar la interconexión de niveles acuíferos de características hidroquímicas claramente diferenciadas.
- b) Las nuevas captaciones se situarán a distancia superior a 1.000 metros de las captaciones existentes para abastecimiento de redes generales, salvo acreditación suficiente de la no afección a las mismas o autorización expresa de sus titulares.
- c) Los usos de orden de prioridad 2º o inferior, conforme se establecen en el artículo 8.4, deberán acreditar de modo fehaciente la imposibilidad, o inadecuación desde el punto de vista técnico, del suministro solicitado mediante conexión a una red de distribución municipal o

Anexo V. Plan Hidrológico de la parte española de la DH del TAJO (2015-2021)

supramunicipal. En caso de que dicha conexión estuviese prevista dentro de un plazo determinado, ese será el plazo por el que podrá otorgarse la concesión.

- d) En los usos de orden de prioridad 3º o inferior, conforme se establecen en el artículo 8.4, los sondeos de captación no podrán superar la profundidad de 200 m, y la potencia del grupo elevador no podrá ser superior a 11 kW. Excepcionalmente, para aprovechamientos inscritos en la Sección C del Registro de Aguas o en el Catálogo de Aguas Privadas, podrán autorizarse labores de limpieza o de estricta sustitución de sondeos obstruidos de profundidad superior al límite indicado, siempre que tales circunstancias se acrediten fehacientemente, y sin perjuicio de lo establecido en la disposición transitoria tercera bis del TRLA.

6. El Organismo de cuenca, de conformidad con las facultades que le otorga el artículo 81 del TRLA en relación con la constitución de comunidades de usuarios, impulsará su implantación en las masas de agua subterránea citadas en el apartado 4.

Artículo 30. Aprovechamientos hidroeléctricos

1. Cada nueva solicitud de aprovechamiento de producción de energía eléctrica deberá, además de la documentación prevista en el artículo 106.2 del RDPH, adjuntar un estudio que establezca los volúmenes de agua que pueden ser objeto de aprovechamiento para la obtención de energía eléctrica sin causar perjuicio al medio hidráulico y a otras demandas preexistentes. Dicho estudio deberá especificar, igualmente, tanto la calidad exigible a las aguas aportadas desde el aprovechamiento a las masas de agua receptoras para no ser causa del deterioro del buen estado de dichas masas, como las medidas para evitar el deterioro del estado de la masa de agua sobre la que se desarrolla la captación como consecuencia de la implantación de las infraestructuras propias del aprovechamiento.

2. El proyecto del aprovechamiento de producción de energía eléctrica de nueva concesión deberá incorporar las medidas tendentes a minimizar la afección ambiental. Además del respeto tanto al régimen de caudales ecológicos, como al estado cualitativo previo de las masas de aguas afectadas, se procederá a:

- a) La instalación de dispositivos de medida del caudal y sus variaciones, que permitan una rápida comprobación.
- b) La instalación de dispositivos e infraestructuras que impidan la incorporación de contaminantes a la masa de agua receptora.
- c) La instalación de dispositivos de paso que permitan la movilidad de la fauna.
- d) La evacuación de los caudales ecológicos a través de dispositivos preparados al efecto, entre los que se incluirán los dispositivos para el paso de fauna piscícola, de manera que por ellos no pueda pasar más caudal de aquel para el que están diseñados, y se situarán en un lateral del cauce y lo más cerca posible del desagüe de los dispositivos para el paso del resto del caudal medioambiental o del de las turbinas para facilitar el “efecto llamada”.
- e) El dispositivo para la evacuación del caudal ecológico será preferentemente una escotadura en el labio del vertedero, o en su defecto una compuerta o sistema similar. Estará dotado de una escala o marca de nivel, que permita comprobar fácilmente la altura de la lámina de agua desaguada. En el caso de compuertas estarán dotadas de topes que impidan su cierre.
- f) En aquellas presas que no tienen caudal ecológico en su concesión por considerar que el aprovechamiento es “fluyente”, no se permitirá seguir turbinando por debajo de la cota del

Anexo V. Plan Hidrológico de la parte española de la DH del TAJO (2015-2021)

aliviadero, o que se pueda comenzar a turbinar antes de que esté pasando por encima del aliviadero el caudal ecológico íntegro.

- g) La incorporación de los dispositivos precisos para evitar que los peces alcancen las turbinas.
- h) La incorporación de los elementos de diseño que permitan un fácil rescate de la pesca en caso de vaciado del embalse o de los canales.
- i) El cerramiento de los canales que evite la caída a los mismos de vertebrados terrestres, especialmente grandes mamíferos.

3. En el caso de que los aprovechamientos existentes aguas abajo de una nueva instalación sean incompatibles con el régimen de explotación proyectado para el sistema, se exigirá, con cargo al concesionario energético, la realización de un contraembalse que posibilite dicha compatibilidad.

4. Los titulares de concesiones hidroeléctricas que no hayan ejecutado las obras necesarias para dichos aprovechamientos, dispondrán de un plazo de tres años a partir de la entrada en vigor de este Plan Hidrológico para completar los procedimientos administrativos o medioambientales necesarios para iniciar las obras. En caso de que las mismas no se puedan llevar a cabo por algún requerimiento medioambiental o administrativo, deberán presentar la documentación necesaria acorde con los mismos. Y en el caso de que falte algún documento o informe por parte de alguna administración, deberán requerir a la misma su cumplimentación. En el caso de que no se presenten dichos documentos, se entenderá que se renuncia a la citada concesión y se procederá al inicio del expediente de extinción, a menos que el requerimiento de alguna documentación (envío de informes preceptivos, obtención de permisos de obras, etc.) esté sometido a algún proceso judicial.

Artículo 31. Aprovechamientos geotérmicos para climatización

1. En los aprovechamientos geotérmicos para la producción de calor o frío que se realicen en sistema abierto, es decir, con extracción de agua subterránea y su posterior reinyección tras su circulación por un dispositivo de intercambio de calor, se aplicarán las siguientes directrices:

- a) El agua utilizada deberá ser inyectada en el mismo acuífero del que se haya extraído, en igual cuantía –salvo pérdidas en el circuito– y sin incorporación de aditivos.
- b) En caso de que la instalación se realice donde existan acuíferos superpuestos, se aprovechará únicamente el superior.
- c) La concesión de aprovechamiento podrá incorporar la correspondiente autorización de vertido, de considerarse ésta necesaria.
- d) El salto térmico entre el agua del acuífero y el agua reinyectada quedará limitado, como máximo, a ± 6 °C, salvo que se justifique suficientemente la inocuidad de un salto mayor.
- e) Cuando la potencia térmica instalada sea superior a 50 kW el titular del aprovechamiento deberá efectuar un seguimiento de la evolución del acuífero que valore su respuesta hidráulica, geoquímica y térmica, de acuerdo con los requisitos que le sean de aplicación.
- f) Los cálculos estimativos de las distancias entre pozos de extracción y de reinyección deberán ser ratificados mediante pruebas in situ o modelaciones numéricas.
- g) El sistema de climatización deberá operar siempre que sea posible en modo dual (refrigeración y calefacción), para compensar las cargas térmicas sobre el terreno.

Anexo V. Plan Hidrológico de la parte española de la DH del TAJO (2015-2021)

Artículo 32. Acuicultura

Todo proyecto de nueva instalación o modificación de un aprovechamiento destinado a acuicultura deberá justificarse con un estudio hidrológico minucioso de detalle y del conjunto del sistema de explotación implicado, haciendo referencia a los regímenes de caudales, al cumplimiento de los límites de vertido y a la satisfacción de los objetivos ambientales de la masa de agua receptora de acuerdo con las exigencias del Plan en la materia.

Artículo 33. Usos recreativos

1. El Organismo de cuenca impulsará las actuaciones necesarias para que, en concordancia con otras instituciones o colectivos interesados y teniendo en cuenta los derechos concesionales y de cualquier otra índole de los propietarios y explotadores de embalses, se ordene el uso recreativo en los embalses y en el resto de las aguas que discurren por los cauces naturales de la cuenca.
2. En el caso que un uso recreativo sea asimilable a otro uso de abastecimiento, regadío o industrial, para la determinación de la demanda se seguirán los criterios aplicables al uso de mayor prioridad.

Artículo 34. Navegación y transporte acuático

La navegación y el transporte acuático no generarán demanda adicional de recurso, por lo que no se reservarán ni concederán caudales para satisfacer de forma exclusiva este tipo de aprovechamiento, pudiendo no obstante desarrollarse utilizando caudales que se requieren para otros usos.

Sección II. Medidas para la protección del estado de las masas de agua**Artículo 35. Vertidos de aguas residuales procedentes de zonas urbanas**

Además de los criterios previstos en el RDPH, en particular en los artículos 246, 253 y 259 ter, en el diseño de las infraestructuras de saneamiento y depuración de aguas residuales de aglomeraciones urbanas se tendrá en cuenta los habitantes-equivalentes reales, no permitiéndose la consideración de los volúmenes de aguas freáticas incorporados a los sistemas de saneamiento como consecuencia del mal estado de los mismos.

Artículo 36. Protección del régimen de caudales de los ríos frente a alteraciones derivadas de aprovechamientos de aguas subterráneas

1. En los nuevos aprovechamientos de agua mediante pozos situados en el entorno próximo de ríos y arroyos, en la medida en que dichos aprovechamientos puedan afectarles, se condicionará la concesión a la no alteración del régimen de caudales que, en su caso, se haya establecido. A dicho fin, el Organismo de cuenca podrá requerir al solicitante del nuevo aprovechamiento un estudio hidrogeológico justificativo de la no afección.
2. En los casos a que se refiere el apartado anterior, si se constata un riesgo probable de que la nueva concesión de agua subterránea implicará una detracción significativa de agua superficial, el Organismo

Anexo V. Plan Hidrológico de la parte española de la DH del TAJO (2015-2021)

de cuenca tramitará la concesión como un aprovechamiento de aguas superficiales, según el procedimiento establecido en el artículo 104 y siguientes del RDPH.

3. A los efectos de la aplicación del apartado anterior, y a falta de estudios específicos, se considera la existencia de una conexión significativa río-acuífero cuando el pozo se sitúe sobre la formación cuaternaria de naturaleza aluvial más próxima al cauce, de acuerdo con la cartografía geológica continua de España a escala 1/50.000 (GEODE).

4. Las condiciones establecidas en este artículo son extensivas a aquellos aprovechamientos de menos de 7.000 metros cúbicos al año, contemplados en el artículo 54.2 del TRLA, que, por situarse en zona de policía de las márgenes, requieran autorización del Organismo de cuenca en aplicación del artículo 87.4 del RDPH. En caso de situarse en alguna de las áreas definidas en el apartado anterior, se denegará la autorización de aprovechamiento por considerar que detraería aguas superficiales del cauce, a menos que se acredite que la perforación se dirige a un acuífero confinado profundo y que se adoptan las medidas necesarias para no detraer agua del acuífero aluvial conectado con el cauce, sin perjuicio de que pueda solicitarse como una concesión ordinaria de derivación de aguas superficiales.

Sección III. Medidas para la protección contra las inundaciones y las sequías.

Artículo 37. Medidas de protección contra las inundaciones

Para la gestión de inundaciones, sin perjuicio de las disposiciones reglamentarias de carácter general que estén en vigor, se tendrán en cuenta los siguientes criterios:

- a) Los criterios establecidos en el Plan de Gestión del Riesgo de Inundación de la parte española de la demarcación hidrográfica del Tajo para el periodo 2015-2021.
- b) Los planes de gestión de, en particular, el Plan Estatal de Protección Civil ante el Riesgo de Inundaciones (Acuerdo del Consejo de Ministros de 29 de julio de 2011), y la Directriz Básica de Planificación de Protección Civil ante el Riesgo de Inundaciones (Acuerdo del Consejo de Ministros de 9 de diciembre de 1994) donde se establece el contenido y las funciones básicas de los planes de las comunidades autónomas ante el riesgo de inundaciones. A tal efecto, serán aplicables, en los respectivos ámbitos territoriales los planes de protección civil ante el riesgo de inundaciones de las comunidades autónomas de Extremadura (homologado por la Comisión Nacional de Protección Civil el 10 de julio de 2007); de Aragón (homologado el 19 de julio de 2006); de Castilla y León (homologado el 24 de marzo de 2010); y de Castilla-La Mancha (homologado el 24 de marzo de 2010).

Artículo 38. Medidas de protección contra las sequías

El Plan Especial de Actuación en Situaciones de Alerta y Eventual Sequía de la parte española de la Demarcación Hidrográfica del Tajo, aprobado mediante la Orden MAM/698/2007 de 21 de marzo, acomodará su ciclo de revisión al del Plan Hidrológico de Cuenca, de tal forma que se verifique que tanto el sistema de indicadores como las medidas de prevención y mitigación de las sequías son concordantes con los objetivos de la planificación hidrológica según estos se vayan actualizando en las sucesivas revisiones del Plan Hidrológico.

Sección IV: Régimen económico financiero de la utilización del dominio público hidráulico.**Artículo 39. Recuperación del coste de los servicios del agua**

1. La recuperación del coste de los servicios públicos del agua y de los costes ambientales no internalizados, tendrá como finalidad el fomento de un uso más eficiente del agua y del resto de bienes de dominio público hidráulico, contribuyendo al logro de los objetivos de buen estado y de mejora de la atención de las necesidades de agua. A tal fin, conforme a lo dispuesto en el artículo 111 bis del TRLA, las autoridades con competencias en el suministro de agua establecerán estructuras tarifarias por tramos de consumo, con la finalidad de poder atender las necesidades básicas a un precio asequible y, al tiempo, desincentivar los consumos excesivos.

2. Las Administraciones competentes llevarán a cabo las actuaciones necesarias para que el régimen económico financiero relativo a los usos del agua se calcule a partir del agua realmente utilizada por cada usuario, evitando la ponderación por superficies. Transitoriamente, se podrán utilizar ponderaciones favorables a las superficies de riego más eficientes, tanto por los sistemas de aplicación en parcela como por la eficiencia en las infraestructuras de transporte y distribución, o por el grado de organización en la distribución del agua.

3. Las comunidades de usuarios podrán introducir en las exacciones que repercuten sobre sus comuneros, un factor corrector del importe a satisfacer individualmente en cada caso, en función de la dotación aplicada por el comunero en relación a la parte porcentual que le corresponde del volumen servido por la comunidad, de tal forma que los usuarios más eficientes en el uso del agua se vean beneficiados. El factor corrector, consistente en un coeficiente a aplicar sobre el importe a liquidar, no podrá ser superior a 2 ni inferior a 0,5. Los criterios establecidos deberán ser incorporados a las respectivas ordenanzas y en ningún caso repercutirá en el canon total que a tal efecto sea liquidado a la comunidad de usuarios.

Capítulo VIII: Programa de Medidas**Artículo 40. Definición del Programa de medidas**

El Programa de medidas de este Plan está constituido por las medidas que se detallan en el documento específico que forma parte del Plan Hidrológico. Las inversiones previstas a los distintos horizontes temporales son las que se indican en el cuadro que se incluye como apéndice 10, cuyo desarrollo se llevará a cabo de acuerdo con lo previsto en la disposición adicional segunda incorporada en la parte dispositiva de este Real Decreto. Las distintas medidas quedan agrupadas en las siguientes tipologías:

- a) Medidas de reducción de la contaminación puntual (tipo 1).
- b) Medidas de reducción de la contaminación difusa (tipo 2).
- c) Medidas de reducción de la presión por extracción de agua (tipo 3).
- d) Medidas de reducción de presiones morfológicas (tipo 4).
- e) Medidas de reducción de presiones hidrológicas (tipo 5).
- f) Medidas de conservación y mejora de la estructura y funcionamiento de los ecosistemas acuáticos (tipo 6).

Anexo V. Plan Hidrológico de la parte española de la DH del TAJO (2015-2021)

- g) Medidas que no aplican sobre una presión concreta pero sí sobre un impacto identificado (tipo 7).
- h) Medidas generales a aplicar sobre los sectores que actúan como factores determinantes (tipo 8).
- i) Medidas específicas de protección de agua potable no ligadas directamente ni a presiones ni a impactos (tipo 9).
- j) Medidas específicas para sustancias prioritarias no ligadas directamente ni a presiones ni a impactos (tipo 10).
- k) Medidas relacionadas con la mejora de la gobernanza (tipo 11).
- l) Medidas relacionadas con el incremento de recursos disponibles (tipo 12).
- m) Medidas de prevención de inundaciones (tipo 13).
- n) Medidas de protección frente a inundaciones (tipo 14).
- o) Medidas de preparación frente a inundaciones (tipo 15).
- p) Medidas de recuperación y revisión tras inundaciones (tipos 16 a 18).
- q) Medidas para satisfacer otros usos asociados al agua (tipo 19).

Las medidas de los tipos 1 a 10 corresponden directamente con medidas de implantación de la Directiva Marco del Agua, afrontan los problemas de logro de los objetivos ambientales; de la misma forma, las medidas de los tipos 13 a 18 corresponden con la implantación de la Directiva de Evaluación y Gestión de los Riesgos de Inundación, afrontando problemas de avenidas e inundaciones (fenómenos extremos). Adicionalmente, los problemas de gobernanza se afrontan con las medidas del tipo 11. El objetivo de satisfacción de demandas, que también asume este Plan Hidrológico, se afronta con las inversiones que se agrupan en el tipo 12. Por otra parte, se incluyen en el tipo 19 otras inversiones paralelas que, aun no siendo medidas propias del Plan, afectan a la evolución de los usos del agua y determinan la necesidad de otros tipos de medidas de entre los anteriormente señalados.

Capítulo IX: Organización y procedimiento para hacer efectiva la participación pública**Artículo 41. Sistema de información**

1. El Organismo de cuenca elaborará y mantendrá un sistema de información que se utilizará, de conformidad con el artículo 87 del RPH, para el seguimiento y revisión del Plan Hidrológico, en especial para informar al Consejo del Agua de la demarcación sobre el desarrollo del Plan, preparar los informes requeridos por la Comisión Europea y facilitar la información y participación ciudadana en el proceso de planificación.
2. El contenido del sistema de información se pondrá a disposición del público a través de los puntos de contacto de la consulta y obtención de documentación e información relacionada con el Plan y será actualizado periódicamente, con periodicidad, al menos, anual.
3. Los documentos que conforman el Plan Hidrológico de la parte española de la Demarcación Hidrográfica del Tajo se apoyan en el sistema de información alfanumérico y geoespacial disponible en www.chtajo.es, que es administrado por la Confederación Hidrográfica del Tajo en los términos previstos en la presente Normativa.

Anexo V. Plan Hidrológico de la parte española de la DH del TAJO (2015-2021)

Artículo 42. Participación pública

1. En el Anejo sobre participación pública, de la Memoria del Plan Hidrológico, se describen la organización y el procedimiento aplicados, conforme a lo previsto en el artículo 72 del RPH, para hacer efectiva la participación pública en el proceso de elaboración del presente Plan Hidrológico.
2. El Organismo de cuenca coordinará los procesos de información pública, consulta pública y participación activa, así como el correspondiente al de evaluación ambiental estratégica para la revisión del Plan Hidrológico.

Artículo 43. Autoridades competentes

La Confederación Hidrográfica del Tajo mantendrá actualizada y pondrá a disposición del público, a través de su página Web (www.chtajo.es) la composición del Comité de Autoridades Competentes de la parte española de la Demarcación Hidrográfica del Tajo, a medida que conforme a lo indicado en el Real Decreto 126/2007, se pudieran ir produciendo cambios en la composición o designación de los miembros del citado Comité.

Capítulo X: Seguimiento del Plan Hidrológico

Artículo 44. Seguimiento del Plan Hidrológico

1. Junto a la documentación que, conforme al artículo 87.4 del RPH debe someterse a la consideración del Consejo del Agua de la Demarcación, deberá incluirse la tabla de indicadores de seguimiento que figura en el apéndice 11.
2. Adicionalmente a lo previsto en el párrafo anterior, se informará sobre la evolución de los trabajos de completado de la definición de los regímenes de caudales ecológicos previstos en el artículo 9.5.

[Anexo V. Plan Hidrológico de la parte española de la DH del TAJO \(2015-2021\)](#)

Apéndices a la Normativa:

1. Sistemas de explotación
2. Masas de agua superficial
3. Masas de agua subterránea
4. Caudales ecológicos
5. Recursos disponibles en las masas de agua subterránea
6. Asignación de recursos
7. Reservas Naturales Fluviales
8. Objetivos medioambientales
9. Dotaciones
10. Programa de medidas
11. Requisitos adicionales de publicidad (Artículo 26, Ley 21/2013).

Anexo V. Plan Hidrológico de la parte española de la DH del TAJO (2015-2021)

APÉNDICE 1. SISTEMAS DE EXPLOTACIÓN

Apéndice 1.1. Definición de los sistemas de explotación.

NOMBRE DEL SISTEMA DE EXPLOTACIÓN	DESCRIPCIÓN
Sistema de explotación único	Corresponde a la totalidad de la parte española de la cuenca del Tajo. Engloba al resto de los sistemas de explotación.
Sistema integrado de la cuenca alta (SICA)	Corresponde a la totalidad de la cuenca del Tajo aguas arriba del embalse de Azután. Engloba a los sistemas de explotación Cabecera, Tajuña, Henares, Jarama-Guadarrama, Alberche y Tajo Izquierda, que se integran en un sistema conjunto a los efectos establecidos en el Reglamento de Planificación Hidrológica por tener interrelacionados, entre otros aspectos, la asignación y reserva de recursos para distintos usos y demandas, sin perjuicio de su análisis individualizado para la consecución de los objetivos de cada masa de agua.
Sistema Cabecera	Comprende la totalidad de la cuenca del río Tajo aguas arriba de Aranjuez, justo antes de la confluencia del río Jarama.
Sistema Tajuña	Comprende la totalidad de la cuenca del río Tajuña hasta su desembocadura en el río Jarama.
Sistema Henares	Comprende la totalidad de la cuenca del río Henares hasta su desembocadura en el río Jarama.
Sistema Jarama-Guadarrama	Comprende la totalidad de las cuencas de los ríos Jarama y Guadarrama hasta su desembocadura en el río Tajo, menos la extensión de los sistemas de explotación Tajuña y Henares.
Sistema Alberche	Comprende la totalidad de la cuenca del río Alberche hasta su desembocadura en el río Tajo.
Sistema Tajo Izquierda	Comprende la cuenca del río Tajo aguas arriba del embalse de Azután, menos la extensión de los sistemas de explotación Cabecera, Tajuña, Henares, Jarama-Guadarrama y Alberche.
Sistema Tiétar	Comprende la totalidad de la cuenca del río Tiétar hasta su desembocadura en el río Tajo.
Sistema Árrago	Comprende la totalidad de la cuenca del río Árrago hasta su desembocadura en el río Alagón.
Sistema Alagón	Comprende la totalidad de la cuenca del río Alagón hasta su desembocadura en el río Tajo, menos la extensión del sistema de explotación Árrago.
Sistema Bajo Tajo	Comprende la totalidad de la parte española de la cuenca del Tajo menos la extensión de los sistemas de explotación Cabecera, Tajuña, Henares, Jarama-Guadarrama, Alberche, Tajo Izquierda, Tiétar, Árrago y Alagón.

La representación cartográfica de los sistemas de explotación se encuentra disponible en la página web de la Confederación Hidrográfica del Tajo (www.chtajo.es), a través del servicio de información geográfica.

Anexo V. Plan Hidrológico de la parte española de la DH del TAJO (2015-2021)

Apéndice 1.2. Relación de las masas de agua subterránea con los sistemas de explotación.

	SISTEMA DE EXPLOTACIÓN ÚNICO									
	SISTEMA INTEGRADO DE LA CUENCA ALTA (SICA)						TIÉTAR	ALAGÓN	ÁRRAGO	BAJO TAJO
	CABECERA	TAJUÑA	HENARES	JARAMA-GUADARRAMA	ALBERCHE	TAJO IZQUIERDA				
ES030MSBT030.001 Cabecera del Bornova										
ES030MSBT030.002 Sigüenza-Maranchón										
ES030MSBT030.003 Tajuña-Montes Universales										
ES030MSBT030.004 Torrelaguna										
ES030MSBT030.005 Jadraque										
ES030MSBT030.006 Guadalajara										
ES030MSBT030.007 Aluviales Jarama-Tajuña										
ES030MSBT030.008 La Alcarria										
ES030MSBT030.009 Molina de Aragón										
ES030MSBT030.010 Madrid: Manzanares-Jarama										
ES030MSBT030.011 Madrid: Guadarrama-Manzanares										
ES030MSBT030.012 Madrid: Aldea del Fresno-Guadarrama										
ES030MSBT030.013 Aluvial del Tajo: Zorita de los Canes-Aranjuez										
ES030MSBT030.014 Entrepeñas										
ES030MSBT030.015 Talavera										
ES030MSBT030.016 Aluvial del Tajo: Toledo-Montearagón										
ES030MSBT030.017 Aluvial del Tajo: Aranjuez-Toledo										
ES030MSBT030.018 Ocaña										
ES030MSBT030.019 Moraleja										
ES030MSBT030.020 Zarza de Granadilla										
ES030MSBT030.021 Galisteo										
ES030MSBT030.022 Tiétar										
ES030MSBT030.023 Talaván										
ES030MSBT030.024 Aluvial del Jarama: Guadalajara-Madrid										

APÉNDICE 2. MASAS DE AGUA SUPERFICIAL

Apéndice 2.1. Tipologías de masas de agua superficial.

Código Tipo	Antiguo Código CHT	Categoría y Naturaleza	Denominación del Tipo	Nº de masas
R-T01	101	Río natural	Ríos de llanuras silíceas del Tajo y Guadiana	32
R-T05	105	Río natural	Ríos manchegos	1
R-T08	108	Río natural	Ríos de baja montaña mediterránea silícea	29
R-T11	111	Río natural	Ríos de montaña mediterránea silícea	36
R-T12	112	Río natural	Ríos de montaña mediterránea calcárea	52
R-T13	113	Río natural	Ríos mediterráneos muy mineralizados	3
R-T15	115	Río natural	Ejes mediterráneo-continentales poco mineralizados	9
R-T16	116	Río natural	Ejes mediterráneo-continentales mineralizados	7
R-T24	124	Río natural	Gargantas de Gredos-Béjar	22
L-T03	253	Lago natural	Alta montaña septentrional, poco profundo, aguas ácidas	2
L-T05	255	Lago natural	Alta montaña septentrional, temporal	1
L-T10	260	Lago natural	Cárstico, calcáreo, permanente, hipogénico	2
L-T12	262	Lago natural	Cárstico, calcáreo, permanente, cierre travertínico	1
L-T17	267	Lago natural	Interior en cuenca de sedimentación, mineralización baja, temporal	1

Anexo V. Plan Hidrológico de la parte española de la DH del TAJO (2015-2021)

Código Tipo	Antiguo Código CHT	Categoría y Naturaleza	Denominación del Tipo	Nº de masas
E-T01	601	Río muy modificado (embalse)	Monomítico, silíceo de zonas húmedas, con temperatura media anual menor de 15º C, pertenecientes a ríos de cabecera y tramos altos	18
E-T01	601	Lago artificial (embalse)	Monomítico, silíceo de zonas húmedas, con temperatura media anual menor de 15º C, pertenecientes a ríos de cabecera y tramos altos	3
E-T03	603	Río muy modificado (embalse)	Monomítico, silíceo de zonas húmedas, pertenecientes a ríos de la red principal	4
E-T04	604	Lago artificial (embalse)	Monomítico, silíceo de zonas no húmedas, pertenecientes a ríos de cabecera y tramos altos	5
E-T04	604	Río muy modificado (embalse)	Monomítico, silíceo de zonas no húmedas, pertenecientes a ríos de cabecera y tramos altos	7
E-T05	605	Río muy modificado (embalse)	Monomítico, silíceo de zonas no húmedas, pertenecientes a ríos de la red principal	5
E-T06	606	Río muy modificado (embalse)	Monomítico, silíceo de zonas no húmedas, pertenecientes a tramos bajos de los ejes principales	2
E-T07	607	Río muy modificado (embalse)	Monomítico, calcáreo de zonas húmedas, con temperatura media anual menor de 15ºC, pertenecientes a ríos de cabecera y tramos altos	6
E-T10	610	Río muy modificado (embalse)	Monomítico, calcáreo de zonas no húmedas, pertenecientes a ríos de cabecera y tramos altos	3
E-T10	610	Lago artificial (embalse)	Monomítico, calcáreo de zonas no húmedas, pertenecientes a ríos de cabecera y tramos altos	1
E-T11	611	Río muy modificado (embalse)	Monomítico, calcáreo de zonas no húmedas, pertenecientes a ríos de la red principal	9
E-T12	612	Río muy modificado (embalse)	Monomítico, calcáreo de zonas no húmedas, pertenecientes a tramos bajos de los ríos principales	4
R-T01-HM	619	Río muy modificado	Ríos de llanuras silíceas del Tajo y Guadiana. Muy modificados	9
R-T05-HM	620	Río muy modificado	Ríos manchegos. Muy modificados	3
R-T08-HM	621	Río muy modificado	Ríos de baja montaña mediterránea silícea. Muy modificados	1
R-T11-HM	622	Río muy modificado	Ríos de montaña mediterránea silícea. Muy modificados	11
R-T12-HM	623	Río muy modificado	Ríos de montaña mediterránea calcárea. Muy modificados	3
R-T15-HM	624	Río muy modificado	Ejes mediterráneo-continentales poco mineralizados. Muy modificados	17
R-T16-HM	625	Río muy modificado	Ejes mediterráneo-continentales mineralizados. Muy modificados	6
R-T17-HM	626	Río muy modificado	Grandes ejes en ambiente mediterráneo. Muy modificados	7
Canal AR (R-T17-AR)	627	Río artificial (canal)	Canal artificial en tierra (Grandes ejes en ambiente mediterráneo. Artificiales)	1

Apéndice 2.2. Masas de agua superficial naturales

Apéndice 2.2.1. Masas de agua superficial naturales categoría río.

CÓDIGO MASA DE AGUA	NOMBRE MASA DE AGUA SUPERFICIAL	CÓDIGO TIPO	LONGITUD (km)	COORDENADA X CENTROIDE (ETRS89)	COORDENADA Y CENTROIDE (ETRS89)
ES030MSPF0111010	Río Tajo desde R. Ablanquejo hasta E. de Entrepeñas	R-T16	36,7	544817,83	4506352,99
ES030MSPF0112010	Río Tajo desde Ayo. de la Fuente hasta R. Ablanquejo	R-T16	20,6	562777,66	4515649,31
ES030MSPF0113010	Río Tajo desde confluencia R. Gallo hasta Ayo. Fuente	R-T12	2,5	570840,16	4516699,48
ES030MSPF0114010	Río Tajo desde Peralejos de las Truchas hasta R. Gallo	R-T12	52,7	579892,95	4506395,59
ES030MSPF0115010	Río Tajo desde nacimiento hasta Peralejos de las Truchas	R-T12	131,6	601515,91	4472639,75
ES030MSPF0116010	Arroyo Salado hasta su confluencia con R. Tajo	R-T13	19,1	495307,50	4439022,07

Anexo V. Plan Hidrológico de la parte española de la DH del TAJO (2015-2021)

CÓDIGO MASA DE AGUA	NOMBRE MASA DE AGUA SUPERFICIAL	CÓDIGO TIPO	LONGITUD (km)	COORDENADA X CENTROIDE (ETRS89)	COORDENADA Y CENTROIDE (ETRS89)
ES030MSPF0117010	Río Calvache hasta su confluencia con R. Tajo	R-T12	22,0	501391,37	4441453,51
ES030MSPF0118010	Arroyo de la Vega hasta R.Tajo	R-T12	14,7	509045,44	4474609,27
ES030MSPF0119010	A. de Ompolveda hasta E. Entrepeñas	R-T12	9,0	532483,07	4488878,41
ES030MSPF0120010	A. de la Solana hasta E. Entrepeñas	R-T12	18,3	536388,04	4499549,70
ES030MSPF0121010	Barranco Grande hasta el E. Entrepeñas	R-T12	4,7	526003,86	4503260,08
ES030MSPF0122010	Río Cifuentes hasta desembocadura en Río Tajo	R-T12	11,7	532533,96	4507713,78
ES030MSPF0123010	Arroyo del Estrecho hasta su desembocadura en el Río Tajo	R-T12	12,9	538245,91	4510982,91
ES030MSPF0124010	Arroyo de Villanueva hasta desembocadura en Río Tajo	R-T12	56,5	556720,36	4502519,52
ES030MSPF0125010	Barranco de la Hoz hasta desembocadura en Río Tajo	R-T12	8,9	549376,43	4515396,47
ES030MSPF0126010	Río Ablanquejo hasta su desembocadura en el Río Tajo	R-T12	71,2	561557,46	4522670,37
ES030MSPF0127010	Río Gallo desde Corduente hasta Río Tajo	R-T12	66,2	582009,46	4515802,77
ES030MSPF0128010	Río Gallo desde su nacimiento hasta Corduente	R-T12	146,9	602274,77	4512241,73
ES030MSPF0129010	Río Cabrillas hasta su desembocadura en el Río Tajo	R-T12	52,6	593914,60	4498429,55
ES030MSPF0132010	Río Guadiela desde R. Escabas hasta E. Buendía	R-T12	5,2	550593,90	4478215,59
ES030MSPF0133010	Río Guadiela desde R. Alcantud hasta R. Escabas	R-T12	40,2	554410,43	4482462,95
ES030MSPF0134010	Río Guadiela desde E. Molino de Chincha hasta R. Alcantud	R-T12	60,3	564247,31	4483906,47
ES030MSPF0135010	Río Guadiela desde nacimiento hasta E. Molino de Chincha	R-T12	35,4	575498,83	4491097,34
ES030MSPF0136010	Río Jabalera hasta E. Bolarque	R-T12	17,8	517939,29	4459937,89
ES030MSPF0137010	Río Mayor desde su nacimiento hasta E. Buendía	R-T12	30,7	533458,09	4442981,95
ES030MSPF0138010	Río Guadamajud hasta E. Buendía	R-T12	23,9	539132,07	4456653,38
ES030MSPF0139010	Arroyo de la Vega hasta E. Buendía	R-T12	5,0	530641,46	4472540,57
ES030MSPF0140010	Río Garigay hasta E. de Buendía	R-T12	11,4	540336,46	4485003,09
ES030MSPF0141010	Río Viejo y A. de Mierdanchel hasta E. Buendía	R-T12	12,8	545283,87	4469381,47
ES030MSPF0142010	Río Escabas desde R. Trabaque hasta R. Guadiela	R-T12	6,5	553673,65	4479290,86
ES030MSPF0143010	Río Escabas desde su nacimiento hasta R. Trabaque	R-T12	88,3	575478,39	4476255,34
ES030MSPF0144010	Río Trabaque desde su nacimiento hasta R. Escabas	R-T12	44,6	564660,78	4468399,20
ES030MSPF0145011	Río Cuervo aguas abajo de E. de La Tosca	R-T12	12,5	575241,69	4485277,95
ES030MSPF0147010	Río Cuervo hasta el E. la Tosca	R-T12	43,2	587907,93	4478095,95
ES030MSPF0201010	Río Tajuña desde R. Ungria hasta R. Jarama	R-T12	142,4	476662,47	4454871,23
ES030MSPF0202011	Río Tajuña desde E. Tajera hasta R. Ungria	R-T12	74,3	515123,79	4514757,22
ES030MSPF0204010	Río Tajuña hasta E. de la Tajera	R-T12	86,0	551893,38	4541462,02
ES030MSPF0205010	Río Ungria hasta su confluencia con R. Tajuña	R-T12	44,3	500976,84	4501886,90
ES030MSPF0206010	Río San Andrés hasta R. Tajuña	R-T12	12,9	503897,09	4492751,70
ES030MSPF0207010	Barranco del Reato hasta el E. La Tajera	R-T12	10,3	531537,58	4526955,08
ES030MSPF0301010	Río Henares desde Río Torote hasta Río Jarama	R-T16	12,7	461070,36	4476486,17
ES030MSPF0302010	Río Henares desde Arroyo del Sotillo hasta Río Torote	R-T16	40,0	474893,68	4485020,64
ES030MSPF0303010	Río Henares desde Río Badiel hasta Arroyo del Sotillo	R-T16	18,5	487041,10	4508918,82

Anexo V. Plan Hidrológico de la parte española de la DH del TAJO (2015-2021)

CÓDIGO MASA DE AGUA	NOMBRE MASA DE AGUA SUPERFICIAL	CÓDIGO TIPO	LONGITUD (km)	COORDENADA X CENTROIDE (ETRS89)	COORDENADA Y CENTROIDE (ETRS89)
ES030MSPF0304010	Río Henares desde Canal de Henares hasta Río Badiel	R-T16	5,2	488853,17	4514557,44
ES030MSPF0305010	Río Henares desde Río Sorbe hasta Canal de Henares.	R-T16	4,8	489598,50	4519041,02
ES030MSPF0306010	Río Henares desde Río Bornova hasta Río Sorbe	R-T12	24,4	495403,87	4528450,47
ES030MSPF0307010	Río Henares desde Río Cañamares hasta Río Bornova	R-T12	11,9	503910,82	4530432,24
ES030MSPF0308010	Río Henares desde Arroyo de la Vega hasta R.Cañamares	R-T12	12,2	509965,83	4532766,74
ES030MSPF0310010	Río Henares hasta confluencia con Río Salado	R-T12	26,9	526111,49	4542858,57
ES030MSPF0311010	Río Torote hasta R. Henares	R-T12	45,5	468004,17	4498840,36
ES030MSPF0312010	Arroyo de Camarmilla hasta R. Henares	R-T12	16,3	468396,53	4489535,28
ES030MSPF0313010	Arroyo de las Dueñas hasta su confluencia en el Henares	R-T12	12,9	482899,74	4507286,24
ES030MSPF0314010	Arroyo del Majanar hasta su confluencia en el Henares	R-T12	5,1	486682,22	4512624,90
ES030MSPF0315010	Río Badiel hasta su confluencia con el Río Henares	R-T12	34,6	503142,23	4519196,68
ES030MSPF0316011	Río Sorbe desde E. de Beleña hasta Río Henares.	R-T11	16,8	486310,48	4522433,02
ES030MSPF0318010	Río Sorbe hasta E. Beleña	R-T11	95,0	476003,70	4557080,03
ES030MSPF0319010	Arroyo de la Dehesa hasta río Sorbe	R-T12	23,2	483749,59	4564956,34
ES030MSPF0320011	Río Bornova desde E. Alcorlo hasta Río Henares	R-T12	17,2	500349,24	4537390,01
ES030MSPF0322010	Río Bornova hasta E. de Alcorlo	R-T11	74,9	494825,84	4560146,55
ES030MSPF0323011	Río Cañamares desde E. Palmaces hasta Río Henares	R-T12	14,6	504901,87	4538368,50
ES030MSPF0325010	Río Cañamares hasta E. Palmaces	R-T12	26,5	506316,02	4556000,47
ES030MSPF0326010	Arroyo de la Vega hasta confluencia con Río Henares	R-T12	43,0	526446,96	4538383,78
ES030MSPF0329010	Río Salado hasta E.de El Atance	R-T13	30,5	519180,76	4553859,25
ES030MSPF0401010	Río Guadarrama desde Bargas hasta R. Tajo	R-T15	26,2	405570,04	4423144,57
ES030MSPF0402010	Río Guadarrama desde R. Aulencia hasta Bargas	R-T15	64,5	418231,47	4446988,14
ES030MSPF0403010	R. Guadarrama desde Galapagar hasta A. Batan	R-T11	26,2	418685,92	4491519,36
ES030MSPF0405010	Río Guadarrama desde R. Navalmedio hasta Ayo. Loco	R-T11	26,8	410303,95	4499630,44
ES030MSPF0406010	A. de Renales hasta R. Guadarrama	R-T01	15,9	402949,69	4427378,70
ES030MSPF0412010	Arroyo del Batan hasta E. Valmayor	R-T11	9,5	404960,92	4492620,33
ES030MSPF0414011	Arroyo de la Jarosa desde E. de la Jarosa	R-T11	8,2	408451,37	4500550,27
ES030MSPF0419010	Río Jarama desde Río Henares hasta E. del Rey	R-T15	19,1	457540,72	4463228,92
ES030MSPF0426010	Ríos Jarama hasta E. El Vado	R-T11	86,2	465297,34	4547893,99
ES030MSPF0432010	Río Manzanares hasta el embalse de Santillana	R-T11	13,4	423284,41	4513609,24
ES030MSPF0436010	Arroyo de la Trofa	R-T01	20,6	429733,51	4484184,47
ES030MSPF0439010	Arroyo de Pantueña hasta el R.Jarama	R-T12	17,0	465535,46	4472686,53
ES030MSPF0450010	Río Lozoya hasta E. Pinilla.	R-T11	37,6	425787,06	4524538,01
ES030MSPF0451010	Ríos Riato y de la Puebla hasta el E. Atazar	R-T11	21,4	460449,74	4535744,37
ES030MSPF0452010	Río Madarquillos hasta E. Puentes Viejas	R-T11	14,8	450103,75	4546403,43
ES030MSPF0453010	Arroyo de Canencia hasta su confluencia con el Lozoya	R-T11	7,9	436545,03	4527697,60
ES030MSPF0454010	Arroyo de Vallosera hasta E. Vado	R-T11	11,6	468591,45	4541805,01

Anexo V. Plan Hidrológico de la parte española de la DH del TAJO (2015-2021)

CÓDIGO MASA DE AGUA	NOMBRE MASA DE AGUA SUPERFICIAL	CÓDIGO TIPO	LONGITUD (km)	COORDENADA X CENTROIDE (ETRS89)	COORDENADA Y CENTROIDE (ETRS89)
ES030MSPF0512010	Río Alberche desde Gta Royal hasta el E. del Burguillo	R-T15	7,8	354732,50	4474351,96
ES030MSPF0513010	Río Alberche desde R.Piquillo hasta Gta. Royal	R-T11	44,2	340065,50	4472805,98
ES030MSPF0514010	Río Alberche hasta el Río Piquillo	R-T11	42,3	321153,42	4478667,04
ES030MSPF0515010	A de Marigarcía hasta R. Alberche	R-T01	17,6	372369,32	4431421,38
ES030MSPF0516010	A. del Molinillo hasta R. Alberche	R-T01	16,1	377532,47	4435468,79
ES030MSPF0517010	A. Tordillos hasta R. Alberche	R-T08	34,6	378861,31	4454241,83
ES030MSPF0518010	Río Perales hasta R. Alberche	R-T08	17,4	401868,78	4467734,64
ES030MSPF0519010	Cabecera del Río Perales y afluentes	R-T08	37,1	405626,56	4482490,56
ES030MSPF0520010	Río Cofio desde R. Sotillo hasta E. San Juan	R-T11	5,6	387076,15	4475522,43
ES030MSPF0521010	Río Cofio desde Río de las Herreras hasta R. Sotillo	R-T11	52,4	390861,93	4482783,82
ES030MSPF0522011	Río de la Aceña desde E. de la Aceña hasta R. Cofio	R-T11	11,4	394791,41	4492337,55
ES030MSPF0524010	Río Sotillo hasta confluencia con R. Becedas	R-T11	31,6	384254,40	4477495,35
ES030MSPF0525010	Río Becedas hasta R. Sotillo	R-T11	43,8	378883,80	4480371,64
ES030MSPF0526010	Río de la Gaznata hasta el E. Burguillo	R-T11	16,6	367733,97	4481391,39
ES030MSPF0527010	Garganta de Iruelas y otros hasta E. de Burguillo	R-T11	4,5	366745,60	4470459,66
ES030MSPF0528010	Arroyo de Arredondo hasta E. Burguillo	R-T11	6,8	361303,04	4478983,13
ES030MSPF0529010	A. de Chiquillo hasta su confluencia con el Río Alberche	R-T11	22,3	342552,33	4477215,43
ES030MSPF0609010	R. Uso desde A. de San Vicente hasta E. de Azután	R-T08	47,1	326578,16	4379439,01
ES030MSPF0610011	R. Gévalo desde A. de Balvedillo hasta E. Azután	R-T08	23,0	337447,27	4410182,74
ES030MSPF0612010	Río Gévalo hasta E. Gévalo	R-T08	27,3	340838,16	4383266,32
ES030MSPF0613010	Río Sangrera y Fresnedoso hasta su confluencia con el Tajo	R-T08	45,5	350701,60	4412900,51
ES030MSPF0614010	R. Pusa desde E. Pusa	R-T08	47,4	358347,68	4409325,96
ES030MSPF0615010	R. Pusa hasta E. Pusa	R-T08	21,1	352869,79	4386016,05
ES030MSPF0616010	Río Cedena hasta su confluencia con el Tajo	R-T08	40,4	368176,83	4413652,98
ES030MSPF0617011	A. del Torcón desde E. del Torcón hasta R. Tajo	R-T08	28,0	379553,46	4394180,97
ES030MSPF0619010	Arroyo de las Cuevas hasta R. Tajo	R-T08	12,3	383699,49	4401273,71
ES030MSPF0626010	R. Algodor desde A. Bracea hasta E. Finisterre	R-T05	38,9	428769,29	4368901,62
ES030MSPF0627010	A. Martín Román hasta confluencia con R. Tajo	R-T13	110,4	457814,12	4406410,54
ES030MSPF0705010	R. Tiétar desde R. Guadyervas hasta E. Rosarito	R-T15	4,1	312267,11	4439255,50
ES030MSPF0706010	R. Tiétar desde A. Herradón hasta R. Guadyervas	R-T15	37,7	326896,37	4447172,63
ES030MSPF0707010	Río Tiétar desde A. del Cuadro hasta A. del Herradón	R-T08	24,0	345585,98	4454801,84
ES030MSPF0708010	Garganta del Pajarero y R. Tiétar desde la Garganta	R-T08	72,3	359728,41	4459204,50
ES030MSPF0709010	Ayo. Calzones y otros hasta E. Torrejón-Tiétar	R-T01	41,0	241358,80	4424877,13
ES030MSPF0710010	A. Porquerizo desde A. del Puente Mocho hasta R. Tiétar	R-T01	19,6	258188,83	4420288,50
ES030MSPF0711010	A. de la Gargüera hasta R. Tiétar	R-T24	38,2	252727,47	4426566,65
ES030MSPF0712010	Garganta Jaranda	R-T24	27,9	270958,70	4437693,46
ES030MSPF0713010	Ggts. Mayor, San Gregario y Cascarones	R-T24	29,3	266921,00	4439963,11

Anexo V. Plan Hidrológico de la parte española de la DH del TAJO (2015-2021)

CÓDIGO MASA DE AGUA	NOMBRE MASA DE AGUA SUPERFICIAL	CÓDIGO TIPO	LONGITUD (km)	COORDENADA X CENTROIDE (ETRS89)	COORDENADA Y CENTROIDE (ETRS89)
ES030MSPF0714010	A. de Casas y A. de Don Blasco y Quebrada de los Trigales	R-T01	29,8	275743,75	4425017,56
ES030MSPF0715010	Arroyo del Monte hasta R.Tiétar	R-T24	7,3	277576,09	4434068,89
ES030MSPF0716010	A. de Santa María desde A. de Fresnedoso hasta R. Tiétar	R-T01	8,6	280884,10	4431224,39
ES030MSPF0717010	A. de Toril y afluentes hasta Ayo. de Santa María	R-T01	45,8	290900,29	4423348,68
ES030MSPF0718010	A. de Fresnedoso y afluentes hasta Ayo. de Santa María	R-T01	95,7	297557,50	4424412,94
ES030MSPF0719010	Garganta de Cuartos hasta R. Tiétar	R-T24	26,8	280090,08	4442556,61
ES030MSPF0720010	Río Moros hasta el R.Tiétar	R-T24	9,2	284276,80	4440457,13
ES030MSPF0721010	Arroyo Carcaboso hasta el R.Tiétar	R-T01	6,6	287197,48	4434796,54
ES030MSPF0722010	Garganta de Gualtaminos hasta R.Tiétar	R-T24	11,4	290616,69	4443211,42
ES030MSPF0723010	A. del Molinillo y otros hasta R.Tiétar	R-T01	117,4	316091,75	4428236,07
ES030MSPF0724010	Garganta de Minchones hasta R.Tiétar	R-T24	21,7	293616,59	4448727,19
ES030MSPF0725010	Garganta de Chilla y Garganta de Alardos hasta Tiétar	R-T24	40,3	300486,68	4444363,64
ES030MSPF0726010	Garganta de Santa María hasta E. Rosarito	R-T24	18,9	309867,74	4452148,00
ES030MSPF0727010	R. Arbillas hasta E. Rosarito	R-T24	30,5	314166,95	4444954,87
ES030MSPF0728011	R. Guadyervas desde E. Navalcan hasta R. Tiétar	R-T01	7,1	315202,58	4436578,73
ES030MSPF0730010	R. Guadyervas desde A. de la Concha hasta E. Navalcan	R-T01	80,4	335934,67	4435735,48
ES030MSPF0731010	R. Arenal desde R. de Cantos hasta R. Tiétar	R-T24	41,8	320221,03	4452292,65
ES030MSPF0732010	R. de Ramacastañas	R-T24	13,6	326382,20	4451284,09
ES030MSPF0733010	Garganta de Lanzahíta	R-T24	13,9	334547,85	4451514,29
ES030MSPF0734010	Garganta de las Torres hasta R.Tiétar	R-T24	20,4	342682,89	4454153,99
ES030MSPF0735010	Ggta. Torinas desde A. de la Tejada hasta R. Tiétar	R-T08	18,9	352761,89	4451987,55
ES030MSPF0736010	A. de la Aliseda hasta Garganta Torinas	R-T08	5,2	349365,36	4449940,49
ES030MSPF0804010	Río Árrago hasta E. Borbollón	R-T11	24,3	201780,53	4455982,29
ES030MSPF0807010	Rivera de Gata hasta E. Rivera de Gata	R-T11	16,6	191755,89	4458642,33
ES030MSPF0808010	Rivera del Acebo hasta E. Rivera de Gata	R-T11	13,3	185855,77	4453158,73
ES030MSPF0809010	Arroyo de Patana y otros hasta R. Árrago	R-T01	22,6	195751,23	4438936,99
ES030MSPF0810010	Río Traigas hasta R. Árrago	R-T11	18,1	206168,72	4455581,62
ES030MSPF0901010	R. Alagón desde R. Jerte hasta E. Alcántara.	R-T15	29,4	208291,43	4428165,24
ES030MSPF0906010	R. Alagón desde A. del Puenteillo hasta E. Gabriel y Galán	R-T24	99,4	254452,38	4479195,24
ES030MSPF0907010	Arroyo Grande hasta R. Alagón	R-T01	15,5	208391,28	4431572,75
ES030MSPF0908010	Arroyo Encín hasta R. Alagón	R-T01	7,2	207124,86	4428052,23
ES030MSPF0909010	Rivera de Hoguera hasta R. Alagón	R-T01	8,6	212565,79	4425841,11
ES030MSPF0910010	Arroyo del Boquerón del Rivero aguas abajo del embalse de El Boquerón	R-T01	9,8	217393,41	4424442,37
ES030MSPF0911010	Arroyo del Boquerón del Rivero hasta el embalse de El Boquerón	R-T01	6,2	220858,29	4422260,69
ES030MSPF0912010	Arroyo de las Monjas hasta R. Alagón	R-T01	12,1	222243,89	4427414,49
ES030MSPF0913010	R. Jerte desde Gta.Oliva hasta R. Alagón.	R-T15	24,4	225951,64	4437225,95
ES030MSPF0916010	R. Jerte desde Gta. del Infierno hasta E. Jerte-Plasencia	R-T15	23,3	255206,47	4448273,88
ES030MSPF0917010	Cabecera del Jerte y Garganta de los Infiernos	R-T24	33,9	268034,85	4452545,74
ES030MSPF0918010	Garganta de Oliva y otros, hasta R. Jerte	R-T01	16,0	236173,13	4442459,90
ES030MSPF0919010	Rvra. del Bronco y Ayo. de los Jarales, hasta R. Alagón	R-T01	33,3	218104,77	4457049,71
ES030MSPF0920010	R. Ambroz y otros hasta E. Valdeobispo	R-T24	82,9	247592,04	4461268,59

Anexo V. Plan Hidrológico de la parte española de la DH del TAJO (2015-2021)

CÓDIGO MASA DE AGUA	NOMBRE MASA DE AGUA SUPERFICIAL	CÓDIGO TIPO	LONGITUD (km)	COORDENADA X CENTROIDE (ETRS89)	COORDENADA Y CENTROIDE (ETRS89)
ES030MSPF0921010	R. Los Ángeles desde R. Esperaban hasta E. Gabriel y Galán	R-T11	48,5	216871,23	4466218,99
ES030MSPF0922010	R. Hurdano desde R. Malvellido hasta E. Gabriel y Galán	R-T11	36,3	225234,97	4477925,62
ES030MSPF0923010	R. Ladrillar hasta el E. Gabriel y Galán	R-T11	34,4	231030,87	4481352,92
ES030MSPF0924010	R. Cuerpo de Hombre tramo piscícola	R-T24	24,3	249720,95	4470881,36
ES030MSPF0925010	R. Cuerpo de Hombre a su paso por Bejar	R-T24	24,5	263155,73	4474407,72
ES030MSPF0926010	R. Cuerpo de Hombre aguas arriba de Bejar	R-T24	5,3	265539,72	4471694,39
ES030MSPF0927010	R. Francia desde A. del Caserito	R-T24	25,7	240140,66	4489624,19
ES030MSPF1006010	R. Erjas desde pto Frontera hasta E. Cedillo	R-T08	14,3	157841,79	4404627,67
ES030MSPF1007010	R. Erjas medio entre ptos. frontera (PT05TEJO864)	R-T08	44,0	164308,28	4419353,19
ES030MSPF1008010	R. Erjas entre ptos. frontera (PT05TEJO786)	R-T11	14,9	162758,15	4447853,41
ES030MSPF1009010	R. Erjas cabecera (PT05TEJO779)	R-T11	9,3	158473,98	4449346,91
ES030MSPF1010010	Rivera Trevejana hasta R. Erjas	R-T11	27,1	171588,46	4449264,03
ES030MSPF1011010	R. de la Vega hasta R. Erjas	R-T11	60,0	168123,80	4454903,69
ES030MSPF1016010	A. de la Vid hasta E. Alcántara	R-T01	41,3	251196,52	4400478,96
ES030MSPF1017010	Arroyo de Barbaón y otros hasta E. Alcántara	R-T01	37,6	234482,89	4419722,43
ES030MSPF1019010	Garganta de Descuernacabras hasta E. de Torrejón-Tajo	R-T08	14,1	277181,58	4401021,38
ES030MSPF1020010	R. Ibor desde R. Pinarejo	R-T08	66,1	292004,39	4378645,87
ES030MSPF1021010	R. Gualija hasta E. Valdecañas	R-T08	55,5	299772,84	4384288,87
ES030MSPF1022010	R. Salor desde R. Ayuela hasta E. Cedillo	R-T01	161,2	170170,86	4375100,25
ES030MSPF1023011	R. Salor desde E. Salor hasta R. Ayuela	R-T01	28,1	203642,64	4365981,25
ES030MSPF1025010	R. Ayuela desde E. de Ayuela hasta R. Salor y Ayo. Santiago	R-T01	41,0	204369,92	4358087,52
ES030MSPF1028010	Río Sever desde pto. fronterizo a E. Cedillo. PT05TEJO0905	R-T08	9,0	116563,76	4389939,12
ES030MSPF1029010	R. Sever de cabecera a punto fronterizo. PT05TEJO0918	R-T08	28,7	124792,37	4379320,71
ES030MSPF1030010	R. Alburrel desde Rivera Avid hasta R. Sever	R-T08	17,5	127606,79	4385672,41
ES030MSPF1031010	R. Alburrel tramo alto hasta Rivera Avid	R-T08	46,7	139271,74	4375403,18
ES030MSPF1032010	Regato de Aurela hasta Cedillo	R-T08	30,5	135393,69	4387108,49
ES030MSPF1033010	Rivera Carbajo hasta E. Cedillo	R-T08	11,5	142993,09	4392718,85
ES030MSPF1034010	Rivera Calatrucha hasta E. Cedillo	R-T08	6,8	146235,24	4395361,82
ES030MSPF1035010	R. Almonte desde R. Garciaz hasta E. Alcántara	R-T01	66,9	251760,88	4393732,02
ES030MSPF1036010	Cabecera del Río Almonte	R-T08	32,3	285159,47	4380107,86
ES030MSPF1037010	R. Tozo desde Ggta. Charco de las Carretas hasta R. Almonte	R-T01	107,0	249082,79	4388392,81
ES030MSPF1038010	R. Gibranzos y Tamuja desde R. Sta. Maria hasta E. Alcántara	R-T01	107,5	234829,41	4357612,22
ES030MSPF1039010	R. Magasca desde A. Matacordero hasta R. Gibranzos	R-T01	62,4	244551,73	4377963,98

Apéndice 2.2.2. Masas de agua superficial naturales categoría lago.

CÓDIGO MASA DE AGUA	NOMBRE MASA DE AGUA SUPERFICIAL	CÓDIGO TIPO	SUPERFICIE (km ²)	COORDENADA X CENTROIDE (ETRS89)	COORDENADA Y CENTROIDE (ETRS89)
ES030MSPF0148040	Laguna Grande de El Tobar	L-T10	0,2	580473,15	4488642,46
ES030MSPF0149040	Laguna de Taravilla o de La Parra	L-T10	0,1	586793,32	4500638,49
ES030MSPF0330040	Lagunas Grande de Beleña y Chica de Beleña	L-T17	0,5	478418,77	4525964,93

Anexo V. Plan Hidrológico de la parte española de la DH del TAJO (2015-2021)

CÓDIGO MASA DE AGUA	NOMBRE MASA DE AGUA SUPERFICIAL	CÓDIGO TIPO	SUPERFICIE (km ²)	COORDENADA X CENTROIDE (ETRS89)	COORDENADA Y CENTROIDE (ETRS89)
ES030MSPF0331040	Laguna de Somolinos	L-T12	0,017	494540,82	4566760,63
ES030MSPF0455040	Laguna Grande de Peñalara	L-T03	0,007	419282,77	4521430,92
ES030MSPF0456040	Laguna de los Pájaros	L-T03	0,005	420137,34	4523691,01
ES030MSPF0457040	Complejo lagunar de humedales temporales de Peñalara	L-T05	0,009	420234,38	4522696,93

Apéndice 2.3. Masas de agua superficial muy modificadas.

Apéndice 2.3.1. Masas de agua superficial muy modificadas categoría río (excepto embalses).

CÓDIGO MASA DE AGUA	NOMBRE MASA DE AGUA SUPERFICIAL	CÓDIGO TIPO	LONGITUD (KM)	COORDENADA X CENTROIDE (ETRS89)	COORDENADA Y CENTROIDE (ETRS89)
ES030MSPF0101021	Río Tajo en Aranjuez	R-T16-HM	13,9	448996,95	4432418,63
ES030MSPF0102021	Río Tajo desde Real Acequia del Tajo hasta Arroyo de Embocador	R-T16-HM	29,8	461691,84	4433341,72
ES030MSPF0103021	Río Tajo desde Embalse de Estremera hasta Arroyo del Álamo	R-T16-HM	58,0	484663,13	4437136,35
ES030MSPF0105021	Río Tajo desde Embalse Almoguera hasta Embalse Estremera	R-T16-HM	7,3	502261,85	4456128,44
ES030MSPF0107021	Río Tajo desde Embalse Zorita hasta Embalse Almoguera	R-T16-HM	5,9	507880,29	4465888,46
ES030MSPF0309021	Río Henares desde Río Salado hasta Arroyo de la Vega	R-T12-HM	8,3	516247,22	4536740,79
ES030MSPF0327021	Río Salado desde Embalse El Atance hasta Río Henares	R-T12-HM	12,1	517865,52	4543508,94
ES030MSPF0404021	Río Guadarrama y Arroyo de los Linos del Soto en Villalba	R-T11-HM	12,0	413935,84	4498348,52
ES030MSPF0407021	Arroyo de los Combos	R-T01-HM	9,6	422867,02	4458986,84
ES030MSPF0408021	Arroyo del Soto	R-T01-HM	5,6	421756,66	4463744,97
ES030MSPF0409021	Arroyo del Batán desde Embalse Aulencia hasta Río Guadarrama	R-T11-HM	12,6	416242,46	4480277,71
ES030MSPF0413021	Arroyo del Plantío	R-T01-HM	6,2	422786,76	4481557,47
ES030MSPF0416021	Río Jarama desde Río Tajuña hasta Río Tajo	R-T16-HM	18,7	447455,77	4436545,21
ES030MSPF0417021	Río Jarama desde Embalse del Rey hasta Río Tajuña	R-T15-HM	22,4	452104,38	4445735,06
ES030MSPF0420021	Río Jarama desde Arroyo Valdebebas hasta Río Henares	R-T15-HM	15,6	455319,41	4476305,04
ES030MSPF0421021	Río Jarama desde Río Guadalix hasta Arroyo Valdebebas	R-T15-HM	16,2	452263,36	4489116,46
ES030MSPF0422021	Río Jarama desde Río Lozoya hasta Río Guadalix	R-T15-HM	40,4	456619,25	4510091,59
ES030MSPF0423021	Río Jarama en la confluencia con Río Lozoya	R-T11-HM	8,5	464605,11	4523496,16
ES030MSPF0424021	Río Jarama aguas abajo del embalse de El Vado	R-T11-HM	23,5	471408,54	4528610,21
ES030MSPF0427021	Río Manzanares a su paso por Madrid	R-T15-HM	40,5	445473,65	4464053,85
ES030MSPF0428021	Río Manzanares desde Embalse El Pardo hasta Arroyo de la Trofa	R-T15-HM	6,2	434268,40	4485140,34
ES030MSPF0430021	Río Manzanares desde Embalse Santillana hasta Embalse El Pardo	R-T11-HM	14,9	431504,48	4495509,84
ES030MSPF0433021	Arroyo de los Prados	R-T01-HM	7,1	453145,56	4466947,02
ES030MSPF0434021	Arroyo del Culebro	R-T12-HM	20,5	442195,26	4458437,64
ES030MSPF0435021	Arroyo de la Zarzuela	R-T01-HM	9,2	432184,30	4481506,51
ES030MSPF0437021	Río Navacerrada desde Embalse Navacerrada hasta Embalse Santillana	R-T11-HM	14,4	420637,37	4505525,71
ES030MSPF0440021	Arroyo de Viñuelas	R-T01-HM	14,9	447210,81	4493894,96

Anexo V. Plan Hidrológico de la parte española de la DH del TAJO (2015-2021)

CÓDIGO MASA DE AGUA	NOMBRE MASA DE AGUA SUPERFICIAL	CÓDIGO TIPO	LONGITUD (KM)	COORDENADA X CENTROIDE (ETRS89)	COORDENADA Y CENTROIDE (ETRS89)
ES030MSPF0441021	Río Guadalix desde Embalse El Vellón hasta Río Jarama	R-T11-HM	22,0	449320,66	4501416,89
ES030MSPF0443021	Río Lozoya desde Embalse Atazar hasta Río Jarama	R-T11-HM	13,2	461551,37	4527678,99
ES030MSPF0448021	Río Lozoya desde Embalse Pinilla hasta Embalse Riosequillo.	R-T11-HM	7,4	437672,35	4532324,40
ES030MSPF0501021	Río Alberche desde Embalse Cazalegas hasta Río Tajo	R-T15-HM	8,7	351574,18	4429396,62
ES030MSPF0503021	Río Alberche desde Arroyo del Molinillo hasta Embalse de Cazalegas	R-T15-HM	15,5	365030,75	4436987,21
ES030MSPF0504021	Río Alberche desde Arroyo Tordillos hasta Arroyo Molinillo	R-T15-HM	14,4	376268,45	4442951,23
ES030MSPF0505021	Río Alberche desde Río Perales hasta Arroyo Tordillos	R-T15-HM	27,0	389069,33	4452172,95
ES030MSPF0506021	Río Alberche desde Embalse Picadas hasta Río Perales	R-T15-HM	6,1	395591,05	4463041,45
ES030MSPF0509021	Río Alberche desde Embalse Puente Nuevo hasta Embalse San Juan	R-T15-HM	6,5	374964,05	4476023,26
ES030MSPF0602021	Río Tajo desde Río Alberche hasta la cola del Embalse Azután	R-T17-HM	17,5	342477,34	4423826,20
ES030MSPF0603021	Río Tajo en la confluencia con el Río Alberche	R-T17-HM	45,1	361128,80	4422523,86
ES030MSPF0604021	Río Tajo aguas abajo del Embalse Castrejón	R-T17-HM	32,8	381849,83	4411342,90
ES030MSPF0606021	Río Tajo desde confluencia del Guadarrama hasta Embalse Castrejón	R-T17-HM	6,5	398387,73	4414219,33
ES030MSPF0607021	Río Tajo en Toledo hasta confluencia del Río Guadarrama	R-T17-HM	19,4	406519,62	4413761,31
ES030MSPF0608021	Río Tajo desde Jarama hasta Toledo	R-T17-HM	64,0	428758,89	4420310,76
ES030MSPF0620021	Arroyo de Guajaraz desde Embalse Guajaraz hasta Río Tajo	R-T08-HM	16,0	404673,97	4410664,86
ES030MSPF0622021	Río Algodor desde Embalse del Castro hasta Río Tajo	R-T05-HM	21,2	430313,85	4411496,56
ES030MSPF0624021	Río Algodor desde Embalse Finisterre hasta Embalse del Castro	R-T05-HM	28,6	440621,43	4398888,31
ES030MSPF0628021	Arroyo de Guatén y Arroyo de Gansarinos	R-T05-HM	46,4	432385,84	4442688,22
ES030MSPF0702021	Río Tiétar desde Arroyo Sta. María hasta Embalse Torrejón-Tiétar	R-T15-HM	38,4	263802,27	4427724,84
ES030MSPF0703021	Río Tiétar desde Embalse Rosarito hasta Arroyo Sta. María.	R-T15-HM	30,4	289810,77	4438357,6
ES030MSPF0801021	Río Árrago desde Arroyo Patana hasta Embalse Alcántara II	R-T15-HM	13,2	188052,3	4436008,37
ES030MSPF0802021	Río Árrago desde Embalse Borbollón hasta Arroyo Patana	R-T11-HM	13,3	192576,42	4444507,91
ES030MSPF0805021	Rivera de Gata desde Embalse Rivera de Gata hasta Río Árrago	R-T11-HM	19,8	187333,79	4441473,94
ES030MSPF0902021	Río Alagón desde Embalse Valdeobispo hasta el Río Jerte	R-T15-HM	24,0	219366,59	4441893,74
ES030MSPF0914021	Río Jerte aguas abajo del Embalse Jerte-Plasencia hasta Garganta Oliva	R-T15-HM	13,2	236570,03	4435326,08
ES030MSPF1005021	Río Tajo desde Embalse Azután hasta Embalse Valdecañas	R-T17-HM	9,6	316906,78	4407145,36
ES030MSPF1012021	Ribera de Fresnedosa desde Embalse Portaje hasta Embalse Alcántara	R-T01-HM	22,0	191535,54	4419763,4
ES030MSPF1014021	Río Guadiloba desde Arroyo de la Rivera hasta Embalse Alcántara	R-T01-HM	15,5	212247,27	4379216,78
ES030MSPF1015021	R. Guadiloba desde Embalse Guadiloba hasta Arroyo de la Rivera	R-T01-HM	9,4	214672,09	4377378,23

Anexo V. Plan Hidrológico de la parte española de la DH del TAJO (2015-2021)

Apéndice 2.3.2. Masas de agua superficial muy modificadas categoría río (embalses).

CÓDIGO MASA DE AGUA	NOMBRE MASA DE AGUA SUPERFICIAL	CÓDIGO TIPO	SUPERFICIE (km ²)	COORDENADA X CENTROIDE (ETRS89)	COORDENADA Y CENTROIDE (ETRS89)
ES030MSPF0104020	Embalse Estremera	E-T11	0,3	500164,88	4450913,53
ES030MSPF0106020	Embalse Almoguera	E-T11	2,8	506558,86	4460459,04
ES030MSPF0108020	Embalse Zorita	E-T11	0,5	512047,71	4468980,66
ES030MSPF0109020	Embalse Bolarque	E-T11	5,5	518255,68	4472049,22
ES030MSPF0110020	Embalse Entrepeñas	E-T11	34,1	527811,37	4489399,89
ES030MSPF0131020	Embalse Buendía	E-T11	84,3	533721,28	4477092,80
ES030MSPF0146020	Embalse La Tosca	E-T07	0,3	579866,08	4485367,50
ES030MSPF0203020	Embalse La Tajera	E-T07	4,3	534368,62	4522549,22
ES030MSPF0317020	Embalse Beleña	E-T07	1,8	483005,83	4531850,23
ES030MSPF0321020	Embalse Alcorlo	E-T07	6,0	497198,22	4540340,24
ES030MSPF0324020	Embalse Pálmaces	E-T07	2,5	506799,63	4545047,31
ES030MSPF0328020	Embalse El Atance	E-T07	3,1	519190,32	4548671,31
ES030MSPF0410020	Embalse Aulencia	E-T01	0,1	412314,34	4487093,53
ES030MSPF0411020	Embalse Valmayor	E-T01	7,4	410005,61	4487931,85
ES030MSPF0415020	Embalse La Jarosa	E-T01	0,6	405040,19	4502573,17
ES030MSPF0418020	Embalse del Rey	E-T11	0,2	454439,30	4461580,62
ES030MSPF0425020	Embalse El Vado	E-T01	2,7	474392,79	4540753,51
ES030MSPF0429020	Embalse El Pardo	E-T04	5,1	433046,41	4490177,51
ES030MSPF0431020	Embalse Santillana / Manzanares El Real	E-T01	9,6	429600,42	4508949,64
ES030MSPF0438020	Embalse Navacerrada	E-T01	0,9	414862,63	4508067,86
ES030MSPF0442020	Embalse El Vellón / Pedrezuela	E-T01	4,5	445118,92	4512980,06
ES030MSPF0444020	Embalse Atazar	E-T01	10,6	456403,69	4528349,20
ES030MSPF0445020	Embalse El Villar	E-T01	1,3	452705,51	4533383,35
ES030MSPF0446020	Embalse Puentes Viejas	E-T01	2,3	448702,83	4537900,34
ES030MSPF0447020	Embalse Riosequillo	E-T01	2,8	443065,19	4535691,31
ES030MSPF0449020	Embalse La Pinilla	E-T01	3,6	433053,64	4532183,30
ES030MSPF0502020	Embalse Cazalegas	E-T05	2,8	356249,62	4431855,86
ES030MSPF0507020	Embalse Picadas	E-T05	0,8	391278,78	4467400,83
ES030MSPF0508020	Embalse San Juan	E-T05	6,1	383037,56	4472424,68
ES030MSPF0510020	Embalse Puente Nuevo	E-T05	0,3	371194,48	4475939,60
ES030MSPF0511020	Embalse El Burguillo	E-T05	8,8	364081,57	4476394,23
ES030MSPF0523020	Embalse La Aceña	E-T01	1,1	396734,29	4496550,03
ES030MSPF0601020	Embalse Azután	E-T12	12,1	328212,93	4406076,38
ES030MSPF0605020	Embalse Castrejón	E-T12	7,9	392634,24	4410849,42
ES030MSPF0611020	Presa del Río Gevalo	E-T10	0,4	340964,83	4397710,32
ES030MSPF0618020	Embalse Torcón	E-T10	1,2	382703,74	4386059,12
ES030MSPF0621020	Embalse Guajaraz	E-T04	1,7	406846,08	4402076,50
ES030MSPF0623020	Embalse El Castro	E-T11	0,9	435310,22	4404830,09
ES030MSPF0625020	Embalse Finisterre	E-T10	12,2	440470,35	4385234,57
ES030MSPF0701020	Embalse Torrejón Tiétar	E-T11	2,4	247206,83	4416322,03
ES030MSPF0704020	Embalse Rosarito	E-T03	12,5	306301,72	4439128,73
ES030MSPF0729020	Embalse Navalcán	E-T01	8,7	320521,85	4433008,68
ES030MSPF0737020	Embalse El Pajarero	E-T01	0,04	367299,55	4463498,92
ES030MSPF0803020	Embalse Borbollón	E-T01	9,4	197298,38	4448589,41
ES030MSPF0806020	Embalse Rivera de Gata	E-T01	3,1	190763,65	4449646,79
ES030MSPF0903020	Embalse Valdeobispo	E-T03	3,4	227727,07	4449047,55
ES030MSPF0904020	Embalse Guijo de Granadilla	E-T03	1,1	232973,85	4454116,76
ES030MSPF0905020	Embalse Gabriel y Galán	E-T03	39,8	233010,16	4459005,57
ES030MSPF0915020	Embalse Jerte	E-T01	4,6	243743,40	4441366,60
ES030MSPF1001020	Embalse Cedillo	E-T06	13,8	138776,24	4398558,71
ES030MSPF1002020	Embalse Alcántara II	E-T06	101,1	205625,09	4393701,49
ES030MSPF1003020	Embalse Torrejón Tajo	E-T12	10,3	260307,49	4406043,84
ES030MSPF1004020	Embalse Valdecañas	E-T12	62,4	294488,77	4406179,79
ES030MSPF1013020	Embalse Portaje	E-T04	4,4	198992,80	4417865,89
ES030MSPF1024020	Embalse Salor	E-T04	2,8	217382,86	4360650,97

Anexo V. Plan Hidrológico de la parte española de la DH del TAJO (2015-2021)

CÓDIGO MASA DE AGUA	NOMBRE MASA DE AGUA SUPERFICIAL	CÓDIGO TIPO	SUPERFICIE (km ²)	COORDENADA X CENTROIDE (ETRS89)	COORDENADA Y CENTROIDE (ETRS89)
ES030MSPF1026020	Embalse Ayuela	E-T04	0,7	217241,89	4346307,77
ES030MSPF1027020	Embalse Aldea del Cano	E-T04	1,1	216017,73	4350743,68
ES030MSPF1040020	Embalse Guadiloba	E-T04	2,3	217679,03	4375478,78

Apéndice 2.4. Masas de agua superficial artificiales.

Apéndice 2.4.1. Masas de agua superficial artificiales categoría río (canal).

CÓDIGO MASA DE AGUA	NOMBRE MASA DE AGUA SUPERFICIAL	CÓDIGO TIPO	LONGITUD (km)	COORDENADA X CENTROIDE (ETRS89)	COORDENADA Y CENTROIDE (ETRS89)
ES030MSPF0629031	Canal de Castrejón	Canal AR (R-T17-AR)	17,9	381307,38	4411917,61

Apéndice 2.4.2. Masas de agua superficial artificiales categoría lago (embalses).

CÓDIGO MASA DE AGUA	NOMBRE MASA DE AGUA SUPERFICIAL	CÓDIGO TIPO	SUPERFICIE (km ²)	COORDENADA X CENTROIDE (ETRS89)	COORDENADA Y CENTROIDE (ETRS89)
ES030MSPF0630030	Embalse La Portiña	E-T04	0,8	342825,37	4429349,04
ES030MSPF0928030	Embalse Ahigal	E-T01	0,8	227217,32	4456855,51
ES030MSPF0929030	Embalse Baños	E-T01	2,1	254733,66	4464547,47
ES030MSPF0930030	Embalse Navamuño	E-T01	0,7	263731,62	4469776,93
ES030MSPF1018020	Embalse Arroyo - Arrocampo	E-T10	7,8	268947,35	4409557,81
ES030MSPF1041030	Embalse Casar de Cáceres	E-T04	0,8	204111,33	4386362,91
ES030MSPF1042030	Embalse Arroyo de la Luz	E-T04	0,7	194199,07	4379498,52
ES030MSPF1043030	Embalse Petit I	E-T04	0,4	193859,67	4381998,16
ES030MSPF1044030	Embalse Alcuéscar	E-T04	0,5	221323,67	4346418,49

En el código de las masas de agua viene implícito el sistema de explotación al que pertenece, por los dos dígitos a continuación de "ES030MSPF", siendo la equivalencia:

Nº	SISTEMA DE EXPLOTACIÓN	Nº	SISTEMA DE EXPLOTACIÓN
01	Cabecera	06	Tajo Izquierda
02	Tajuña	07	Tiétar
03	Henares	08	Árrago
04	Jarama-Guadarrama	09	Alagón
05	Alberche	10	Bajo Tajo

Apéndice 2.5. Masas de agua superficial transfronterizas.

CÓDIGO MASA (ES)	CÓDIGO MASA (PT)	NOMBRE MASA
ES030MSPF1028010	PT05TEJO0905	Río Séver desde punto fronterizo al Embalse de Cedillo
ES030MSPF1029010	PT05TEJO0918	Río. Séver de cabecera a punto fronterizo
ES030MSPF1001020		Embalse de Cedillo
ES030MSPF1006010	PT05TEJO891	Río Erjas desde punto frontera hasta Embalse de Cedillo
ES030MSPF1007010	PT05TEJO864	Río Erjas medio entre puntos frontera
ES030MSPF1008010	PT05TEJO786	Río Erjas entre puntos frontera
ES030MSPF1009010	PT05TEJO779	Río Erjas cabecera

Anexo V. Plan Hidrológico de la parte española de la DH del TAJO (2015-2021)

APÉNDICE 3. MASAS DE AGUA SUBTERRÁNEA

Apéndice 3.1. Masas de agua subterránea.

CÓDIGO MASA DE AGUA	NOMBRE MASA DE AGUA SUBTERRÁNEA	ÁREA (km ²)	COORDENADA X DEL CENTROIDE (ETRS89)	COORDENADA Y DEL CENTROIDE (ETRS89)	HORIZONTE
ES030MSBT030.001	Cabecera del Bornova	128,63	492194,24	4567252,76	Horizonte único
ES030MSBT030.002	Sigüenza-Maranchón	727,64	556925,33	4538602,12	Horizonte único
ES030MSBT030.003	Tajuña-Montes Universales	3606,26	567865,52	4491982,12	Horizonte único
ES030MSBT030.004	Torrelaguna	146,18	457038,90	4519475,90	Horizonte único
ES030MSBT030.005	Jadraque	68,45	497124,84	4539711,22	Horizonte único
ES030MSBT030.006	Guadalajara	1873,50	490314,03	4517761,85	Horizonte único
ES030MSBT030.007	Aluviales Jarama-Tajuña	207,02	455635,52	4444334,62	Horizonte único
ES030MSBT030.008	La Alcarria	2552,69	490843,70	4479837,70	Horizonte único
ES030MSBT030.009	Molina de Aragón	726,87	609148,67	4506262,38	Horizonte único
ES030MSBT030.010	Madrid: Manzanares-Jarama	538,59	444250,04	4471144,81	Horizonte único
ES030MSBT030.011	Madrid: Guadarrama-Manzanares	895,91	431879,41	4471395,72	Horizonte único
ES030MSBT030.012	Madrid: Aldea del Fresno-Guadarrama	573,60	403113,40	4464586,01	Horizonte único
ES030MSBT030.013	Aluvial del Tajo: Zorita de los Canes-Aranjuez	201,97	477117,77	4434346,43	Horizonte único
ES030MSBT030.014	Entrepeñas	268,08	516053,93	4447143,29	Horizonte único
ES030MSBT030.015	Talavera	4330,38	373853,11	4406452,03	Horizonte único
ES030MSBT030.016	Aluvial del Tajo: Toledo-Montearagón	215,98	385107,93	4410233,55	Horizonte único
ES030MSBT030.017	Aluvial del Tajo: Aranjuez-Toledo	147,81	428977,01	4419357,87	Horizonte único
ES030MSBT030.018	Ocaña	927,92	470004,75	4393032,06	Horizonte único
ES030MSBT030.019	Moraleja	212,73	182441,55	4440318,54	Horizonte único
ES030MSBT030.020	Zarza de Granadilla	91,25	241369,66	4454787,12	Horizonte único
ES030MSBT030.021	Galisteo	732,05	209804,49	4427836,37	Horizonte único
ES030MSBT030.022	Tiétar	2091,58	298292,69	4427629,27	Horizonte único
ES030MSBT030.023	Talaván	349,15	246281,75	4401587,73	Horizonte único
ES030MSBT030.024	Aluvial del Jarama: Guadalajara-Madrid	228,74	461607,49	4523399,15	Horizonte único

Anexo V. Plan Hidrológico de la parte española de la DH del TAJO (2015-2021)

Apéndice 3.2. Valores umbral para las masas de agua subterránea.

MASA DE AGUA SUBTERRÁNEA	PARÁMETRO	VALOR UMBRAL	LÍMITE RD 1514/2009	PERCENTIL
ES030MSBT030.017	Conductividad	3.100 µS/cm	2.500 µS/cm	90
ES030MSBT030.018		3.300 µS/cm		97,7
ES030MSBT030.006	Sulfatos	710 mg/L	250 mg/L	97,7
ES030MSBT030.007		840 mg/L		90
ES030MSBT030.008		670 mg/L		97,7
ES030MSBT030.010		430 mg/L		97,7
ES030MSBT030.011		390 mg/L		97,7
ES030MSBT030.013		1.180 mg/L		90
ES030MSBT030.015		270 mg/L		97,7
ES030MSBT030.016		440 mg/L		90
ES030MSBT030.017		1.260 mg/L		90
ES030MSBT030.018		1.160 mg/L		97,7
ES030MSBT030.024		1.780 mg/L		90
ES030MSBT030.017	Cloruros	400 mg/L	250 mg/L	90
ES030MSBT030.006	Arsénico	0,19 mg/L	0,01 mg/L	97,7
ES030MSBT030.010		0,24 mg/L		97,7
ES030MSBT030.011		0,08 mg/L		97,7
ES030MSBT030.012		0,03 mg/L		90
ES030MSBT030.015		0,03 mg/L		97,7
ES030MSBT030.016		0,04 mg/L		90
ES030MSBT030.021		0,02 mg/L		90
ES030MSBT030.022		0,05 mg/L		90
ES030MSBT030.006	Fluoruros	1,6 mg/L	1,5 mg/L	97,7
ES030MSBT030.010		2,0 mg/L		97,7
ES030MSBT030.011		2,0 mg/L		97,7
ES030MSBT030.015		2,9 mg/L		97,7
ES030MSBT030.019		5,2 mg/L		90
ES030MSBT030.022		5,2 mg/L		90
ES030MSBT030.024		1,7 mg/L		90
ES030MSBT030.006	Plomo	0,100 mg/L	0,010 mg/L	97,7
ES030MSBT030.008		0,05 mg/L		97,7
ES030MSBT030.010		0,100 mg/L		97,7
ES030MSBT030.011		0,100 mg/L		97,7
ES030MSBT030.015		0,050 mg/L		97,7
ES030MSBT030.024		0,036 mg/L		90
ES030MSBT030.011	Cadmio	0,010 mg/L	0,005 mg/L	97,7
ES030MSBT030.006	Aluminio	0,7 mg/L	0,2 mg/L	97,7
ES030MSBT030.022		1,2 mg/L		90
ES030MSBT030.006	Hierro	0,410 mg/L	0,200 mg/L	97,7
ES030MSBT030.011		0,440 mg/L		97,7
ES030MSBT030.015		0,200 mg/L		90
ES030MSBT030.006	Manganeso	0,100 mg/L	0,050 mg/L	97,7
ES030MSBT030.011		0,070 mg/L		97,7
ES030MSBT030.015		0,057 mg/L		97,7
ES030MSBT030.022		0,058 mg/L		90
ES030MSBT030.024		0,360 mg/L		90
ES030MSBT030.006	Niquel	0,03 mg/L	0,02 mg/L	97,7
ES030MSBT030.008		0,03 mg/L		97,7
ES030MSBT030.022		0,03 mg/L		90
ES030MSBT030.006	Selenio	0,05 mg/L	0,01 mg/L	97,7
ES030MSBT030.010		0,05 mg/L		97,7
ES030MSBT030.011		0,05 mg/L		97,7
ES030MSBT030.011	Antimonio	0,050 mg/L	0,005 mg/L	90
ES030MSBT030.012		0,050 mg/L		90
ES030MSBT030.015		0,100 mg/L		90
ES030MSBT030.022		0,100 mg/L		90
ES030MSBT030.017	Sodio	396 mg/L	200 mg/L	90

Anexo V. Plan Hidrológico de la parte española de la DH del TAJO (2015-2021)

APÉNDICE 4. CAUDALES ECOLÓGICOS

Apéndice 4.1. Listado de masas de agua estratégicas, infraestructuras de regulación y puntos de control.

CÓDIGO	MASA DE AGUA SUPERFICIAL	INFRAESTRUCTURA DE REGULACIÓN	PUNTO DE CONTROL
ES030MSPF0902021	Río Alagón desde Embalse Valdeobispo hasta el Río Jerte	Valdeobispo	EA-3940
ES030MSPF0501021	Río Alberche desde Embalse Cazalegas hasta Río Tajo	Cazalegas	EA-3101
ES030MSPF0802021	Río Árrago desde Embalse Borbollón hasta Arroyo Patana	Borbollón	AR-46
ES030MSPF0320011	Río Bornova desde Embalse Alcorlo hasta Río Henares	Alcorlo	E-09
ES030MSPF0323011	Río Cañamares desde Embalse Palmaces hasta Río Henares	Pálmaces	E-08
ES030MSPF0145011	Río Cuervo aguas abajo de Embalse de La Tosca	La Tosca	Estación de aforos del concesionario
ES030MSPF0134010	Río Guadiela desde Embalse Molino de Chinchá hasta Río Alcántud	Molino de Chinchá	E-02
ES030MSPF0424021	Río Jarama aguas abajo del Embalse El Vado	El Vado	E-13
ES030MSPF0913010	Río Jerte desde Gta.Oliva hasta Río Alagón	Plasencia	E-40
ES030MSPF0443021	Río Lozoya desde Embalse Atazar hasta Río Jarama	El Atazar	E-14
ES030MSPF0430021	Río Manzanares desde Embalse Santillana hasta Embalse El Pardo	Santillana	E-15
ES030MSPF0428021	Río Manzanares desde Embalse El Pardo hasta Arroyo de la Trofa	El Pardo	MC-03
ES030MSPF0805021	Río Rivera de Gata desde Embalse Rivera de Gata hasta Río Árrago	Rivera de Gata	E-43
ES030MSPF0316011	Río Sorbe desde Embalse de Beleña hasta Río Henares.	Beleña	E-11
ES030MSPF0105021	Río Tajo desde Embalse Almoguera hasta Embalse Estremera	Almoguera	AR-08
ES030MSPF0101021	Río Tajo en Aranjuez	Aranjuez	AR-09
ES030MSPF0607021	Río Tajo en Toledo, hasta confluencia del Río Guadarrama	Toledo	AR-10
ES030MSPF0602021	Río Tajo desde Río Alberche hasta la cola del Embalse Azután	Talavera	EA-3024
ES030MSPF0202011	Río Tajuña desde Embalse Tajera hasta Río Ungría	Tajera	E-12
ES030MSPF0703021	Río Tiétar desde Embalse Rosarito hasta Arroyo Sta María.	Rosarito	MC-05

Anexo V. Plan Hidrológico de la parte española de la DH del TAJO (2015-2021)

Apéndice 4.2. Masas de agua estratégicas, caudales ecológicos mínimos trimestrales en m³/s.

CÓDIGO	MASA DE AGUA SUPERFICIAL	OCT-DIC	ENE-MAR	ABR-JUN	JUL-SEP
ES030MSPF0902021	Río Alagón desde Embalse Valdeobispo hasta el Río Jerte	2,91	2,75	1,32	0,40
ES030MSPF0501021	Río Alberche desde Embalse Cazalegas hasta Río Tajo	1,44	1,28	1,16	0,93
ES030MSPF0802021	Río Árrago desde Embalse Borbollón hasta Arroyo Patana	0,35	0,52	0,27	0,15
ES030MSPF0320011	Río Bornova desde Embalse Alcorlo hasta Río Henares	0,17	0,22	0,27	0,14
ES030MSPF0323011	Río Cañamares desde Embalse Palmaces hasta Río Henares	0,07	0,08	0,11	0,07
ES030MSPF0145011	Río Cuervo aguas abajo de Embalse de La Tosca	0,36	0,46	0,41	0,28
ES030MSPF0134010	Río Guadiela desde Embalse Molino de Chinchá hasta Río Alcántud	0,79	0,97	0,88	0,62
ES030MSPF0424021	Río Jarama aguas abajo del Embalse El Vado	0,40	0,52	0,57	0,32
ES030MSPF0913010	Río Jerte desde Gta.Oliva hasta Río Alagón	1,07	0,96	0,91	0,50
ES030MSPF0443021	Río Lozoya desde Embalse Atazar hasta Río Jarama	0,82	0,90	1,12	0,52
ES030MSPF0430021	Río Manzanares desde Embalse Santillana hasta Embalse El Pardo	0,46	0,51	0,57	0,23
ES030MSPF0428021	Río Manzanares desde Embalse El Pardo hasta Arroyo de la Trofa	0,82	0,93	0,97	0,49
ES030MSPF0805021	Río Rivera de Gata desde Embalse Rivera de Gata hasta Río Árrago	0,27	0,24	0,12	0,08
ES030MSPF0316011	Río Sorbe desde Embalse de Beleña hasta Río Henares.	0,53	0,68	0,41	0,41
ES030MSPF0202011	Río Tajuña desde Embalse Tajera hasta Río Ungría	0,36	0,36	0,36	0,36
ES030MSPF0703021	Río Tiétar desde Embalse Rosarito hasta Arroyo Sta María	0,85	1,00	0,54	0,35

Apéndice 4.3. Caudales mínimos en m³/s.

CÓDIGO	MASA DE AGUA SUPERFICIAL	CAUDAL MÍNIMO
ES030MSPF0101021	Río Tajo en Aranjuez	6,00
ES030MSPF0607021	Río Tajo en Toledo, hasta confluencia del Río Guadarrama	10,00
ES030MSPF0602021	Río Tajo desde Río Alberche hasta la cola del Embalse Azután (Talavera de la Reina)	10,00

APÉNDICE 5. RECURSOS DISPONIBLES EN LAS MASAS DE AGUA SUBTERRÁNEA

MASA DE AGUA SUBTERRÁNEA	RECURSO DISPONIBLE (hm ³ /año)
ES030MSBT030.001: Cabecera del Bornova	12
ES030MSBT030.002: Sigüenza-Maranchón	47
ES030MSBT030.003: Tajuña-Montes Universales	298
ES030MSBT030.004: Torrelaguna	17
ES030MSBT030.005: Jadraque	8
ES030MSBT030.006: Guadalajara	122
ES030MSBT030.007: Aluviales Jarama-Tajuña	51
ES030MSBT030.008: La Alcarria	263
ES030MSBT030.009: Molina de Aragón	59
ES030MSBT030.010: Madrid: Manzanares-Jarama	42
ES030MSBT030.011: Madrid: Guadarrama-Manzanares	66
ES030MSBT030.012: Madrid: Aldea del Fresno-Guadarrama	29
ES030MSBT030.013: Aluvial del Tajo: Zorita de los Canes-Aranjuez	33
ES030MSBT030.014: Entrepeñas	28
ES030MSBT030.015: Talavera	264
ES030MSBT030.016: Aluvial del Tajo: Toledo-Montearagón	30
ES030MSBT030.017: Aluvial del Tajo: Aranjuez-Toledo	48
ES030MSBT030.018: Ocaña	81
ES030MSBT030.019: Moraleja	22
ES030MSBT030.020: Zarza de Granadilla	9
ES030MSBT030.021: Galisteo	90
ES030MSBT030.022: Tiétar	189
ES030MSBT030.023: Talaván	21
ES030MSBT030.024: Aluvial del Jarama: Guadalajara-Madrid	30

Anexo V. Plan Hidrológico de la parte española de la DH del TAJO (2015-2021)

APÉNDICE 6. ASIGNACIÓN DE RECURSOS

Apéndice 6.1. Asignación de recursos en el sistema de explotación Cabecera.

CÓDIGO	NOMBRE	ASIGNACIÓN (hm ³ /año)
Demandas urbanas		
SAT01A01	Cabecera del Tajo	2,23
SAT01A02	Mdad. de Municipios Ribereños de Entrepeñas y Buendía	2,29
SAT01A03	Cuenca del Guadiela	1,19
SAT01A04	Mancomunidad del Río Guadiela	1,04
SAT01A05	Mancomunidad del Puerto	0,00
SAT01A06	Alfoz de Zorita	0,79
SAT01A07	Mancomunidad del Girasol	3,03
SAT01A08	Mancomunidad Aguas del río Algodor	23,57
SAT01A09	Aranjuez (CYII)	8,68
<i>Total demandas urbanas</i>		42,81
Demandas agrarias		
Demandas agrarias superficiales		
SAT01R01	Z.R. de Estremera	18,86
SAT01R02	Z.R. de la Real Acequia del Tajo	23,32
SAT01R03	Z.R. de Caz Chico - Azuda	16,81
SAT01R04	Z.R. del Canal de las Aves	42,86
SAT01R05	Z.R. de Illana - Leganiel	10,24
SAT01R06	Z.R. de Barajas de Melo	5,08
SAT01R07	Reg. cuenca alta del Tajo	0,18
SAT01R08	Reg. cuenca del río Gallo	5,11
SAT01R09	Reg. cuenca del río Cifuentes	1,84
SAT01R10	Reg. cuenca de Entrepeñas	2,39
SAT01R11	Reg. cuenca alta del Guadiela	2,81
SAT01R12	Reg. cuenca del río Escabas	2,89
SAT01R13	Reg. cuenca del río Trabaque	2,94
SAT01R14	Reg. cuenca de Buendía	4,35
SAT01R15	Reg. cuenca del río Garigay	1,60
SAT01R16	Reg. cuenca del río Mayor	4,39
SAT01R17	Reg. cuenca del Tajo en Aranjuez	2,53
SAT01R18	Reg. Bolarque - Almoguera	5,71
SAT01R19	Reg. Almoguera - Jarama	35,42
SAT01G00	Usos ganaderos Sist. Expl. Cabecera	1,05
<i>Total demandas agrarias superficiales</i>		190,39
Demandas agrarias subterráneas		
SUB02R00	Regadío ES030MSBT030.002	2,06
SUB03R00	Regadío ES030MSBT030.003	0,51
SUB09R00	Regadío ES030MSBT030.009	0,66
SUB13R00	Regadío ES030MSBT030.013	2,30
SUB14R00	Regadío ES030MSBT030.014	0,77
<i>Total demandas agrarias subterráneas</i>		6,29
Total demandas agrarias		196,68
Demandas industriales		
Demandas industriales superficiales		
SAT01I00	Industria superficial indpte. Sist. Expl. Cabecera	0,05
SAT01I01	Central Nuclear de Trillo	37,80
<i>Total demandas industriales superficiales</i>		37,85
Demandas industriales subterráneas		
SUB02I00	Industria ES030MSBT030.002	0,05
SUB03I00	Industria ES030MSBT030.003	9,51
SUB09I00	Industria ES030MSBT030.009	0,00

Anexo V. Plan Hidrológico de la parte española de la DH del TAJO (2015-2021)

CÓDIGO	NOMBRE	ASIGNACIÓN (hm ³ /año)
SUB13I00	Industria ES030MSBT030.013	3,37
SUB14I00	Industria ES030MSBT030.014	0,00
<i>Total demandas industriales subterráneas</i>		12,93
<i>Total demandas industriales</i>		50,79
TOTAL CABECERA		290,28

Todas las demandas de aguas superficiales del sistema de explotación Cabecera se abastecen con los recursos propios del sistema. Desde este sistema, con origen en el embalse de Almoguera, parte una conducción que refuerza la garantía de las UDU Sistema Sagra Este (SAT05A07) y Sistema Picadas I (SAT05A08), situadas en el sistema Alberche, y de la UDU de Toledo (SAT06A01), ubicada en el sistema Tajo Izquierda. Una toma en el río Tajo, en el azud de Valdajos, introduce caudales en el Sistema Jarama-Guadarrama, a través de la red del Canal de Isabel II.

Apéndice 6.2. Asignación de recursos en el sistema de explotación Tajuña.

CÓDIGO	NOMBRE	ASIGNACIÓN (hm ³ /año)
Demandas urbanas		
SAT02A01	Alto Tajuña	0,55
SAT02A02	Mancomunidad del Río Tajuña	3,93
<i>Total demandas urbanas</i>		4,48
Demandas agrarias		
Demandas agrarias superficiales		
SAT02R01	Z.R. del Medio Tajuña	4,81
SAT02R02	Reg. cuenca alta del Tajuña	1,31
SAT02R03	Reg. cuenca del río Ungría	0,80
SAT02R04	Reg. cuenca del río San Andrés	1,52
SAT02R05	Reg. cuenca baja del Tajuña	3,62
SAT02R06	Reg. Tajuña Guadalajara	4,85
SAT02R07	Reg. Tajuña Madrid	21,54
SAT02G00	Usos ganaderos Sist. Expl. Tajuña	0,43
<i>Total demandas agrarias superficiales</i>		38,86
Demandas agrarias subterráneas		
SUB08R00	Regadío ES030MSBT030.008	3,01
<i>Total demandas agrarias subterráneas</i>		3,01
<i>Total demandas agrarias</i>		41,87
Demandas industriales		
Demandas industriales superficiales		
SAT02I00	Industria superficial indpte. Sist. Expl. Tajuña	0,12
<i>Total demandas industriales superficiales</i>		0,12
Demandas industriales subterráneas		
SUB08I00	Industria ES030MSBT030.008	2,38
<i>Total demandas industriales subterráneas</i>		2,38
<i>Total demandas industriales</i>		2,50
TOTAL TAJUÑA		48,85

Todas las demandas de aguas superficiales en el sistema de explotación Tajuña se abastecen con los recursos propios del sistema.

Apéndice 6.3. Asignación de recursos en el sistema de explotación Henares.

CÓDIGO	NOMBRE	ASIGNACIÓN (hm ³ /año)
Demandas urbanas		
SAT03A01	Cabecera del Henares	1,13
SAT03A02	Cuenca del río Salado	0,20
SAT03A03	Cuenca del río Cañamares	0,17
SAT03A04	Cabecera del Bornova	0,24
SAT03A05	Mancomunidad de Aguas del Bornova	1,03
SAT03A06	Cuenca del Sorbe	0,12

Anexo V. Plan Hidrológico de la parte española de la DH del TAJO (2015-2021)

CÓDIGO	NOMBRE	ASIGNACIÓN (hm ³ /año)
SAT03A07	Mancomunidad de Aguas del Sorbe	61,32
SAT03A08	Mancomunidad de Aguas La Muela	1,01
SAT03A09	Mancomunidad de Aguas Campiña Baja	2,47
SAT03A10	Cuenca del río Badiel	0,12
Total demandas urbanas		67,80
Demandas agrarias		
Demandas agrarias superficiales		
SAT03R01	Z.R. del Bornova	14,14
SAT03R02	Z.R. de Cogolludo	8,12
SAT03R03	Z.R. del Canal del Henares	45,37
SAT03R04	Reg. cuenca alta del Henares	1,81
SAT03R05	Reg. cuenca del río Dulce	3,16
SAT03R06	Reg. cuenca del río Sorbe	1,44
SAT03R07	Reg. cuenca del río Badiel	2,35
SAT03R08	Reg. cuenca baja del Henares	1,96
SAT03R09	Reg. alto Henares	6,02
SAT03R10	Reg. bajo Henares	21,26
SAT03G00	Usos ganaderos Sist. Expl. Henares	0,53
Total demandas agrarias superficiales		106,18
Demandas agrarias subterráneas		
SUB01R00	Regadío ES030MSBT030.001	0,00
SUB05R00	Regadío ES030MSBT030.005	0,00
SUB06R00	Regadío ES030MSBT030.006	11,77
Total demandas agrarias subterráneas		11,77
Total demandas agrarias		117,95
Demandas industriales		
Demandas industriales superficiales		
SAT03I00	Industria superficial indpte. Sist. Expl. Henares	0,64
Total demandas industriales superficiales		0,64
Demandas industriales subterráneas		
SUB01I00	Industria ES030MSBT030.001	0,00
SUB05I00	Industria ES030MSBT030.005	0,00
SUB06I00	Industria ES030MSBT030.006	4,94
Total demandas industriales subterráneas		4,94
Total demandas industriales		5,57
TOTAL HENARES		191,32

Todas las demandas de aguas superficiales en el sistema de explotación Henares se abastecen con los recursos propios del sistema. Además desde el sistema Henares se refuerza la garantía de demandas situadas en el sistema de explotación Jarama-Guadarrama, a través de la toma en el azud de Pozo de los Ramos.

Apéndice 6.4. Asignación de recursos en el sistema de explotación Jarama-Guadarrama.

CÓDIGO	NOMBRE	ASIGNACIÓN (hm ³ /año)
Demandas urbanas		
SAT04A01	Cabecera del Jarama	0,20
SAT04A02	Cuenca del Lozoya	0,52
SAT04A03	Sistema Sierra Norte (CYII)	
SAT04A04	Sistema Torrelaguna (CYII)	
SAT04A05	San Agustín de Guadalix (CYII)	
SAT04A06	Tres Cantos (CYII)	
SAT04A07	Colmenar Viejo (CYII)	
SAT04A08	Navacerrada (CYII)	
SAT04A09	La Jarosa (CYII)	
SAT04A10	Reunión (CYII)	
SAT04A11	Pino Alto (CYII)	
SAT04A12	Nudo Noreste (CYII)	
		732,38

Anexo V. Plan Hidrológico de la parte española de la DH del TAJO (2015-2021)

CÓDIGO	NOMBRE	ASIGNACIÓN (hm ³ /año)
SAT04A13	Majadahonda (CYII)	
SAT04A14	Madrid (CYII)	
SAT04A15	Nudo Suroeste (CYII)	
SAT04A16	Getafe (CYII)	
SAT04A17	Sistema Arganda (CYII)	
SAT04A18	Orusco (CYII)	
Total demandas urbanas		733,10
Demandas agrarias		
Demandas agrarias superficiales		
SAT04R01	Z.R. de la Real Acequia del Jarama	155,24
SAT04R02	Reg. cuenca alta del Jarama	0,08
SAT04R03	Reg. cuenca del río Lozoya	5,80
SAT04R04	Reg. cuenca media del Jarama	1,91
SAT04R05	Reg. cuenca del río Guadalix	1,46
SAT04R06	Reg. cuenca del río Manzanares	2,16
SAT04R07	Reg. cuenca baja del Jarama	1,01
SAT04R08	Reg. cuenca alta del Guadarrama	3,63
SAT04R09	Reg. cuenca baja del Guadarrama	10,82
SAT04R10	Reg. alto Jarama	17,21
SAT04R11	Reg. Manzanares	6,27
SAT04R12	Reg. bajo Jarama	7,32
SAT04G00	Usos ganaderos Sist. Expl. Jarama-Guad.	3,53
Total demandas agrarias superficiales		216,44
Demandas agrarias subterráneas		
SUB04R00	Regadío ES030MSBT030.004	0,12
SUB07R00	Regadío ES030MSBT030.007	10,14
SUB10R00	Regadío ES030MSBT030.010	0,73
SUB11R00	Regadío ES030MSBT030.011	2,26
SUB24R00	Regadío ES030MSBT030.024	0,67
Total demandas agrarias subterráneas		13,93
Total demandas agrarias		230,37
Demandas industriales		
Demandas industriales superficiales		
SAT04I00	Industria sup. indpte. Sist. Expl. Jarama-Guad.	3,41
Total demandas industriales superficiales		3,41
Demandas industriales subterráneas		
SUB04I00	Industria ES030MSBT030.004	0,00
SUB07I00	Industria ES030MSBT030.007	3,17
SUB10I00	Industria ES030MSBT030.010	8,67
SUB11I00	Industria ES030MSBT030.011	1,62
SUB24I00	Industria ES030MSBT030.024	1,20
Total demandas industriales subterráneas		14,65
Total demandas industriales		18,07
TOTAL JARAMA-GUADARRAMA		981,54

La red del Canal de Isabel II abastece prácticamente a la totalidad de las demandas urbanas del sistema de explotación Jarama-Guadarrama. Utiliza, además de los recursos propios del sistema de explotación, aportaciones desde los sistemas de Cabecera (toma en el río Tajo), Henares (toma en el azud de Pozo de los Ramos) y Alberche (tomadas en los embalses de San Juan, Picadas y La Aceña). El Canal de Isabel II toma recursos adicionales de los campos de pozos situados en las masas de agua ES030MSBT030.004, ES030MSBT030.010, ES030MSBT030.011 y ES030MSBT030.012. La asignación global para el sistema de abastecimiento de la Comunidad de Madrid es de 742.68 hm³, establecidos en el artículo 14.3.a) de esta normativa, incluyendo las unidades de demanda urbana Aranjuez (CYII) y La Aceña (CYII), que se reflejan con una asignación a título meramente indicativo, es decir no aplicable de forma individualizada, en los sistemas Cabecera y Alberche, respectivamente.

El sistema de explotación Jarama-Guadarrama recibe caudales adicionales desde el sistema Tajo Izquierda para los regadíos de la Real Acequia del Jarama (SAT04R05), a través de la toma del bombeo de Añover en el Tajo.

Anexo V. Plan Hidrológico de la parte española de la DH del TAJO (2015-2021)

Apéndice 6.5. Asignación de recursos en el sistema de explotación Alberche.

CÓDIGO	NOMBRE	ASIGNACIÓN (hm ³ /año)
Demandas urbanas		
SAT05A01	Cabecera del Alberche	1,27
SAT05A02	La Aceña (CYII)	1,62
SAT05A03	Cuenca del río Cofio	1,44
SAT05A04	Embalses de El Burguillo y San Juan	4,09
SAT05A05	Los Morales	1,28
SAT05A06	Acuífero de Talavera	2,67
SAT05A07	Sistema Sagra Este	4,87
SAT05A08	Sistema Picadas I	11,58
SAT05A09	Sistema Picadas II	12,25
SAT05A10	Sistema Picadas III	1,55
SAT05A11	Agrupación de Talavera de la Reina	13,55
Total demandas urbanas		56,17
Demandas agrarias		
Demandas agrarias superficiales		
SAT05R01	Z.R. del Canal Bajo del Alberche	83,01
SAT05R02	Reg. cuenca alta del Alberche	11,57
SAT05R03	Reg. cuenca del río Cofio	0,25
SAT05R04	Reg. cuenca del río Perales	0,47
SAT05R05	Reg. cuenca baja del Alberche	3,24
SAT05R06	Reg. Alberche	15,31
SAT05G00	Usos ganaderos Sist. Expl. Alberche	2,31
Total demandas agrarias superficiales		116,15
Demandas agrarias subterráneas		
SUB12R00	Regadío ES030MSBT030.012	3,46
Total demandas agrarias subterráneas		3,46
Total demandas agrarias		119,61
Demandas industriales		
Demandas industriales superficiales		
SAT05I00	Industria superficial indpte. Sist. Expl. Alberche	0,84
Total demandas industriales superficiales		0,84
Demandas industriales subterráneas		
SUB12I00	Industria ES030MSBT030.012	1,12
Total demandas industriales subterráneas		1,12
Total demandas industriales		1,96
TOTAL ALBERCHE		177,73

Las demandas de aguas superficiales del sistema de explotación Alberche se abastecen únicamente con los recursos propios del sistema. Sólo las UDU Sistema Sagra Este (SAT05A07) y Sistema Picadas I (SAT05A08) pueden utilizar como refuerzo los caudales provenientes del sistema de explotación Cabecera, a través de la conducción proveniente del embalse de Almoguera.

La UDA Zona Regable del Canal Bajo del Alberche (SAT05R01) puede tomar caudales del sistema de explotación Tajo Izquierda, a través del bombeo de Las Parras, con toma en el río Tajo.

Desde el sistema de explotación Alberche se introducen caudales en el sistema Jarama-Guadarrama en la red del Canal de Isabel II a través de tomas en los embalses de San Juan, Picadas y La Aceña.

Desde el embalse de Picadas se alimenta la UDU de Toledo (SAT06A01), situada en el sistema de explotación Tajo Izquierda. También se abastece en parte con recursos del sistema de explotación Alberche la UDU Alto Tiétar (SXP07A01), situada en el sistema de explotación Tiétar.

Anexo V. Plan Hidrológico de la parte española de la DH del TAJO (2015-2021)

Apéndice 6.6. Asignación de recursos en el sistema de explotación Tajo Izquierda.

CÓDIGO	NOMBRE	ASIGNACIÓN (hm ³ /año)
Demandas urbanas		
SAT06A01	Toledo	11,31
SAT06A02	Mancomunidad del Río Guajaráz	2,75
SAT06A03	Mancomunidad Cabeza del Torcón	3,15
SAT06A04	Mancomunidad del Río Pusa	1,62
SAT06A05	Mancomunidad del Gévalo	0,96
SAT06A06	Mancomunidad de Río Frío	0,55
Total demandas urbanas		20,35
Demandas agrarias		
Demandas agrarias superficiales		
SAT06R01	Z.R. de La Sagra - Torrijos	30,38
SAT06R02	Z.R. del Canal de Castrejón M. Dcha.	12,60
SAT06R03	Z.R. del Canal de Castrejón M. Izda.	39,40
SAT06R04	Z.R. de Mora	5,00
SAT06R05	Reg. cuenca del arroyo Guatén	0,73
SAT06R06	Reg. cuenca del arroyo Martín Román	11,27
SAT06R07	Reg. cuenca del río Algodor	1,03
SAT06R08	Reg. cuenca de Castrejón	2,71
SAT06R09	Reg. cuenca del arroyo Cuevas	1,41
SAT06R10	Reg. cuenca del río Torcón	0,91
SAT06R11	Reg. cuenca del río Cedena	1,51
SAT06R12	Reg. cuenca del río Pusa	3,43
SAT06R13	Reg. cuenca del río Sangrera	1,86
SAT06R14	Reg. cuenca del Tajo en Montalbán	3,94
SAT06R15	Reg. cuenca del río Gévalo	3,33
SAT06R16	Reg. cuenca de Azután	0,33
SAT06R17	Reg. Jarama - Castrejón	51,69
SAT06R18	Reg. Algodor	0,37
SAT06R19	Reg. Castrejón - Alberche	52,12
SAT06R20	Reg. Alberche - Azután	4,98
SAT06G00	Usos ganaderos Sist. Expl. Tajo Izquierda	12,66
Total demandas agrarias superficiales		241,65
Demandas agrarias subterráneas		
SUB15R00	Regadío ES030MSBT030.015	44,89
SUB16R00	Regadío ES030MSBT030.016	1,25
SUB17R00	Regadío ES030MSBT030.017	1,40
SUB18R00	Regadío ES030MSBT030.018	6,36
Total demandas agrarias subterráneas		53,89
Total demandas agrarias		295,55
Demandas industriales		
Demandas industriales superficiales		
SAT06I00	Industria superficial indpte. Sist. Expl. Tajo Izqd.	0,68
SAT06I01	Central Térmica de Aceca	551,88
Total demandas industriales superficiales		552,56
Demandas industriales subterráneas		
SUB15I00	Industria ES030MSBT030.015	7,82
SUB16I00	Industria ES030MSBT030.016	0,88
SUB17I00	Industria ES030MSBT030.017	6,18
SUB18I00	Industria ES030MSBT030.018	0,14
Total demandas industriales subterráneas		15,02
Total demandas industriales		567,58
TOTAL TAJO IZQUIERDA		883,47

Las demandas de aguas superficiales del sistema de explotación (SE) Tajo Izquierda utilizan, además de los recursos propios del sistema, caudales para el abastecimiento procedentes de los SE Cabecera y Alberche para garantizar la UDU de Toledo (SAT06A01). Desde este sistema se impulsan caudales destinados a los regadíos de las UDA de la Real Acequia del Jarama (SAT04R05) en el SE Jarama-Guadarrama y a la UDA de la Zona Regable del Canal Bajo del Alberche (SAT05R01) en el SE Alberche.

Anexo V. Plan Hidrológico de la parte española de la DH del TAJO (2015-2021)

Apéndice 6.7. Asignación de recursos en el sistema de explotación Tiétar.

CÓDIGO	NOMBRE	ASIGNACIÓN (hm ³ /año)
Demandas urbanas		
SXP07A01	Alto Tiétar	1,89
SXP07A02	Tiétar cabecera	4,40
SXP07A03	Sierra de San Vicente	0,28
SXP07A04	Mancomunidad de Aguas del Piélago	0,40
SXP07A05	Cabecera del Guadyervas	0,55
SXP07A06	Campana de Oropesa	2,25
SXP07A07	Comarca de la Vera	2,95
SXP07A08	Mancomunidad del Campo Arañuelo	4,80
SXP07A09	Sistema Vera Centro	1,06
SXP07A10	Sistema Vera Oeste	0,24
SXP07A11	Sierra de Tormantos	0,31
Total demandas urbanas		19,14
Demandas agrarias		
Demandas agrarias superficiales		
SXP07R01	Z.R. de Rosarito margen derecha	44,69
SXP07R02	Z.R. de Rosarito margen izquierda	63,91
SXP07R03	Reg. cuenca alta del Tiétar	0,87
SXP07R04	Reg. cuenca de la garganta de las Torres	3,57
SXP07R05	Reg. cuenca de la garganta de Lanzahíta	1,88
SXP07R06	Reg. cuenca del río Ramacastañas	3,88
SXP07R07	Reg. cuenca del río Arenal	4,62
SXP07R08	Reg. cuenca de Navalcán	0,19
SXP07R09	Reg. cuenca del río Arbillas	4,69
SXP07R10	Reg. cuenca de la garganta de Sta. María	4,25
SXP07R11	Reg. cuenca de Rosarito	5,85
SXP07R12	Reg. cuenca de la garganta de Chilla	4,07
SXP07R13	Reg. cuenca de la garganta de Alardos	8,11
SXP07R14	Reg. cuenca de la garganta de Minchones	2,50
SXP07R15	Reg. cuenca del arroyo de Alcañizo	2,07
SXP07R16	Reg. cuenca de la garganta de Cuartos	3,90
SXP07R17	Reg. cuenca del arroyo de Sta. María	4,75
SXP07R18	Reg. cuenca de la garganta Jaranda	10,91
SXP07R19	Reg. cuenca del arroyo de la Gargüera	4,61
SXP07R20	Reg. cuenca baja del Tiétar	5,96
SXP07R21	Reg. Tiétar	43,33
SXP07G00	Usos ganaderos Sist. Expl. Tiétar	2,32
Total demandas agrarias superficiales		230,94
Demandas agrarias subterráneas		
SUB22R00	Regadío ES030MSBT030.022	3,55
Total demandas agrarias subterráneas		3,55
Total demandas agrarias		234,48
Demandas industriales		
Demandas industriales superficiales		
SXP07I00	Industria superficial indpte. Sist. Expl. Tiétar	0,00
Total demandas industriales superficiales		0,00
Demandas industriales subterráneas		
SUB22I00	Industria ES030MSBT030.022	0,51
Total demandas industriales subterráneas		0,51
Total demandas industriales		0,51
TOTAL TIÉTAR		254,14

Las demandas de aguas superficiales del sistema de explotación Tiétar se abastecen con los recursos propios del sistema, con la excepción de la UDU del Alto Tiétar (SXP07A01), que se abastecen en parte con recursos del sistema de explotación Alberche, desde el embalse de los Morales.

Anexo V. Plan Hidrológico de la parte española de la DH del TAJO (2015-2021)

Apéndice 6.8. Asignación de recursos en el sistema de explotación Alagón.

CÓDIGO	NOMBRE	ASIGNACIÓN (hm ³ /año)
Demandas urbanas		
SXP08A01	Cabecera del Alagón	2,64
SXP08A02	Mancomunidad del Embalse de Béjar	2,76
SXP08A03	Cuenca del río Ambroz	1,02
SXP08A04	Mdad. de Municipios "Depuradora de Baños"	0,61
SXP08A05	Presa de Palomero	0,21
SXP08A06	Mancomunidad de Aguas de Ahigal y otros	0,60
SXP08A07	Presa de San Marcos	1,52
SXP08A08	Cabecera del río Jerte	1,11
SXP08A09	Confluencia de los ríos Alagón y Jerte	1,25
SXP08A10	Plasencia	5,72
Total demandas urbanas		17,44
Demandas agrarias		
Demandas agrarias superficiales		
SXP08R01	Z.R. del Ambroz	24,00
SXP08R02	Z.R. de la M. derecha del Río Alagón	180,21
SXP08R03	Z.R. de la M. izquierda del Río Alagón	203,00
SXP08R04	Reg. cuenca alta del Alagón	1,96
SXP08R05	Reg. cuenca del río Cuerpo de Hombre	11,71
SXP08R06	Reg. cuenca del río Ambroz	5,94
SXP08R07	Reg. cuenca de Gabriel y Galán	0,82
SXP08R08	Reg. cuenca del río Jerte	5,53
SXP08R09	Reg. cuenca baja del Alagón	1,01
SXP08R10	Reg. Ambroz	3,74
SXP08R11	Reg. Valdeobispo - Galisteo	9,33
SXP08R12	Reg. Jerte	4,37
SXP08R13	Reg. Galisteo - Alcántara	7,69
SXP08G00	Usos ganaderos Sist. Expl. Alagón	3,53
Total demandas agrarias superficiales		462,83
Demandas agrarias subterráneas		
SUB20R00	Regadío ES030MSBT030.020	0,00
SUB21R00	Regadío ES030MSBT030.021	0,26
Total demandas agrarias subterráneas		0,27
Total demandas agrarias		463,09
Demandas industriales		
Demandas industriales superficiales		
SXP08I00	Industria superficial indpte. Sist. Expl. Alagón	0,32
Total demandas industriales superficiales		0,32
Demandas industriales subterráneas		
SUB20I00	Industria ES030MSBT030.020	0,01
SUB21I00	Industria ES030MSBT030.021	0,05
Total demandas industriales subterráneas		0,06
Total demandas industriales		0,38
TOTAL ALAGÓN		480,91

Todas las demandas de aguas superficiales del sistema de explotación Alagón se abastecen con los recursos propios del sistema. Además, a través de la conducción Alagón-Portaje, se enviarán caudales para garantizar la demanda de la UDU del Sistema Cáceres (SXP10A12), en el sistema de explotación Bajo Tajo.

Anexo V. Plan Hidrológico de la parte española de la DH del TAJO (2015-2021)

Apéndice 6.9. Asignación de recursos en el sistema de explotación Árrago.

CÓDIGO	NOMBRE	ASIGNACIÓN (hm ³ /año)
Demandas urbanas		
SXP09A01	Cabecera del río Borbollón	0,28
SXP09A02	Presa de El Prado de la Monja	0,73
SXP09A03	Mdad. de municipios Rivera de Gata	3,48
<i>Total demandas urbanas</i>		4,49
Demandas agrarias		
Demandas agrarias superficiales		
SXP09R01	Z.R. de Borbollón y Rivera de Gata	92,01
SXP09R02	Reg. cuenca de Borbollón	0,86
SXP09R03	Reg. cuenca de Rivera de Gata	1,04
SXP09R04	Reg. cuenca baja del Árrago	1,37
SXP09G00	Usos ganaderos Sist. Expl. Árrago	0,59
<i>Total demandas agrarias superficiales</i>		95,88
Demandas agrarias subterráneas		
SUB19R00	Regadío ES030MSBT030.019	0,11
<i>Total demandas agrarias subterráneas</i>		0,11
<i>Total demandas agrarias</i>		95,98
Demandas industriales		
Demandas industriales superficiales		
SXP09I00	Industria superficial indpte. Sist. Expl. Árrago	0,09
<i>Total demandas industriales superficiales</i>		0,09
Demandas industriales subterráneas		
SUB19I00	Industria ES030MSBT030.019	0,02
<i>Total demandas industriales subterráneas</i>		0,02
<i>Total demandas industriales</i>		0,11
TOTAL ÁRAGO		100,59

Todas las demandas de aguas superficiales en el sistema de explotación Árrago se abastecen con los recursos propios del sistema.

Apéndice 6.10. Asignación de recursos en el sistema de explotación Bajo Tajo.

CÓDIGO	NOMBRE	ASIGNACIÓN (hm ³ /año)
Demandas urbanas		
SXP10A01	Cuenca del embalse de Valdecañas	0,68
SXP10A02	Cuenca del río Ibor	0,42
SXP10A03	Cuenca de los embalses de Torrejón	0,78
SXP10A04	Presa de Rivera del Castaño	0,56
SXP10A05	Mancomunidad de los Cuatro Lugares	0,44
SXP10A06	Cuenca del embalse de Alcántara	2,42
SXP10A07	Presa de Portaje	0,65
SXP10A08	Cuenca del río Almonte	0,18
SXP10A09	Mdad. de Aguas de la presa de Santa Lucía	3,73
SXP10A10	Mancomunidad de Aguas de La Ayuela	0,91
SXP10A11	Mancomunidad de las Tres Torres	0,47
SXP10A12	Sistema Cáceres	14,70
SXP10A13	Cuenca del río Salor	0,39
SXP10A14	Comarca de Valencia de Alcántara	1,26
SXP10A15	Cabecera del Río Erjas	0,66
<i>Total demandas urbanas</i>		28,25
Demandas agrarias		
Demandas agrarias superficiales		
SXP10R01	Z.R. de Alcolea	24,02
SXP10R02	Z.R. de Azután	3,31

Anexo V. Plan Hidrológico de la parte española de la DH del TAJO (2015-2021)

CÓDIGO	NOMBRE	ASIGNACIÓN (hm ³ /año)
SXP10R03	Z.R. Peraleda de la Mata	10,04
SXP10R04	Z.R. de Valdecañas	31,34
SXP10R05	Z.R. del Salor	5,73
SXP10R06	Z.R. de Casas de Don Antonio	1,61
SXP10R07	Reg. cuenca de Valdecañas	1,74
SXP10R08	Reg. cuenca del río Ibor	0,64
SXP10R09	Reg. cuenca de Torrejón - Tajo	0,08
SXP10R10	Reg. cuenca del arroyo de la Vid	1,33
SXP10R11	Reg. cuenca de Alcántara	2,07
SXP10R12	Reg. cuenca del río Almonte	2,28
SXP10R13	Reg. cuenca del río Tamuja	0,46
SXP10R14	Reg. cuenca del río Guadiloba	0,59
SXP10R15	Reg. cuenca del río Erjas	0,59
SXP10R16	Reg. cuenca alta del río Salor	1,21
SXP10R17	Reg. cuenca del río Ayuela	0,55
SXP10R18	Reg. cuenca baja del río Salor	4,13
SXP10R19	Reg. cuenca de la Rivera Avid	0,75
SXP10R20	Reg. cuenca de Cedillo	0,63
SXP10R21	Reg. Azután	10,65
SXP10R22	Reg. Valdecañas	2,65
SXP10R23	Reg. Torrejón - Tajo	2,14
SXP10G00	Usos ganaderos Sist. Expl. Bajo Tajo	7,40
<i>Total demandas agrarias superficiales</i>		115,94
Demandas agrarias subterráneas		
SUB23R00	Regadío ES030MSBT030.023	0,01
<i>Total demandas agrarias subterráneas</i>		0,01
Total demandas agrarias		115,95
Demandas industriales		
Demandas industriales superficiales		
SXP10I00	Industria superficial indpte. Sist. Expl. Bajo Tajo	0,67
SXP10I01	Central Nuclear de Almaraz	650,00
<i>Total demandas industriales superficiales</i>		650,67
Demandas industriales subterráneas		
SUB23I00	Industria ES030MSBT030.023	0,00
<i>Total demandas industriales subterráneas</i>		0,00
Total demandas industriales		650,67
TOTAL BAJO TAJO		794,87

Las demandas de aguas superficiales del sistema de explotación Bajo Tajo utilizan, además de los recursos propios del sistema, caudales procedentes del sistema de explotación Alagón para garantizar el abastecimiento de la UDU del Sistema Cáceres (SXP10A12). Estos caudales parten del Canal de la margen derecha del Alagón, desde donde se transportan por la conducción Alagón-Portaje hasta el embalse de Portaje, y de ahí llegan hasta el embalse de Guadiloba por la conducción de Portaje-Guadiloba. Se reciben caudales procedentes de la cuenca del Guadiana desde el Canal de Orellana para mejorar la garantía de las UDU Mancomunidad de Aguas de La Ayuela (SXP10A10), Mancomunidad de las Tres Torres (SXP10A11) y Mancomunidad de Aguas de la Presa de Santa Lucía (SXP10A09). Está previsto que esta última UDU también reciba caudales procedentes de la cuenca del Guadiana desde la presa de Cancho del Fresno.

Anexo V. Plan Hidrológico de la parte española de la DH del TAJO (2015-2021)

APÉNDICE 7. RESERVAS NATURALES FLUVIALES

Apéndice 7.1. Reservas Naturales Fluviales.

RESERVA NATURAL FLUVIAL			MASA DE AGUA SUPERFICIAL ASOCIADA		COMUNIDAD AUTÓNOMA
CÓDIGO	NOMBRE	LONGITUD (km)	CÓDIGO	NOMBRE	
ES030RNF054	Río Jaramilla	23,32	ES030MSPF0426010	Río Jarama hasta Embalse El Vado	Castilla-La Mancha
ES030RNF055	Río Jarama	27,99	ES030MSPF0426010	Río Jarama hasta Embalse El Vado	Castilla-La Mancha / Madrid
ES030RNF063	Río Tajo	48,31	ES030MSPF0115010	Río Tajo desde nacimiento hasta Peralejos de las Truchas	Aragón / Castilla-La Mancha
ES030RNF064	Arroyo Ompolveda	7,60	ES030MSPF0119010	Arroyo de Ompolveda hasta Embalse Entrepeñas	Castilla-La Mancha
ES030RNF066	Río Hozseca	18,70	ES030MSPF0115010	Río Tajo desde nacimiento hasta Peralejos de las Truchas	Castilla-La Mancha
ES030RNF068	Rambla de la Sarguilla	4,40	ES030MSPF0115010	Río Tajo desde nacimiento hasta Peralejos de las Truchas	Castilla-La Mancha
ES030RNF070	Arroyo los Huecos	14,29	ES030MSPF0115010	Río Tajo desde nacimiento hasta Peralejos de las Truchas	Castilla-La Mancha
ES030RNF074	Garganta Iruelas	4,41	ES030MSPF0527010	Garganta de Iruelas y otros hasta Embalse de Burguillo	Castilla y León
ES030RNF079	Río Arbillas	15,60	ES030MSPF0727010	Río Arbillas hasta Embalse Rosarito	Castilla y León
ES030RNF080	Río Muelas	8,39	ES030MSPF0727010	Río Arbillas hasta Embalse Rosarito	Castilla y León
ES030RNF082	Río Barbaón	32,90	ES030MSPF1017010	Arroyo de Barbaón y otros hasta Embalse Alcántara	Extremadura
ES030RNF083	Río Malvecino	4,69	ES030MSPF1017010	Arroyo de Barbaón y otros hasta Embalse Alcántara	Extremadura
ES030RNF084	Río Almonte	89,63	ES030MSPF1035010	Río Almonte desde Río Garciaz hasta Embalse Alcántara	Extremadura
ES030RNF085	Río Gévalo	19,25	ES030MSPF0612010	Río Gévalo hasta Embalse Gévalo	Castilla-La Mancha
ES030RNF090	Garganta de las Lanchas	5,89	ES030MSPF0612010	Río Gévalo hasta Embalse Gévalo	Castilla-La Mancha

Apéndice 7.2. Otros tramos propuestos para su futura declaración como Reserva Natural Fluvial.

RESERVA NATURAL FLUVIAL PROPUESTA			MASA DE AGUA SUPERFICIAL ASOCIADA	
CÓDIGO	NOMBRE	LONGITUD (km)	CÓDIGO	NOMBRE
RNF000000001	SORBE (Río)	55,13	ES030MSPF0318010	Río Sorbe hasta Embalse Beleña
RNF000000004	MADARQUILLOS (Río)	14,94	ES030MSPF0452010	Río Madarquillos hasta Embalse Puentes Viejas
RNF000000005	VALLOSERÁ (Arroyo)	8,56	ES030MSPF0454010	Arroyo de Vallosera hasta Embalse Vado
RNF000000006	DULCE (Río)	8,91	ES030MSPF0326010	Arroyo de la Vega hasta confluencia con Río Henares
RNF000000007	RIATO Y PUEBLA (Ríos)	20,03	ES030MSPF0451010	Ríos Riato y de la Puebla hasta el Embalse Atazar
RNF000000008	LOZOYA (Río)	12,1	ES030MSPF0450010	Río Lozoya hasta Embalse Pinilla.
RNF000000010	MANZANARES (Río)	10,3	ES030MSPF0432010	Río Manzanares hasta el Embalse de Santillana
RNF000000011	ALAGÓN (Río)	15,7	ES030MSPF0906010	Río Alagón desde A. del Puenteillo hasta Embalse Gabriel y Galán
RNF000000014	FRANCIA (Río)	8,81	ES030MSPF0927010	Río Francia desde Arroyo del Caserito
RNF000000016	BATUECAS (Río)	10,48	ES030MSPF0923010	Río Ladrillar hasta el Embalse Gabriel y Galán
RNF000000018	CUERVO (Río)	23,26	ES030MSPF0147010	Río Cuervo hasta el Embalse la Tosca
RNF000000020	ALBERCHE (Río)	21,93	ES030MSPF0514010	Río Alberche hasta el Río Piquillo
RNF000000021	ESCABAS (Río)	34,54	ES030MSPF0143010	Río Escabas desde su nacimiento hasta Río Trabaque
RNF000000022	BARQUILLO (Río)	5,32	ES030MSPF0925010	Río Cuerpo de Hombre a su paso por Béjar
RNF000000024	NAVAHONDILLA (Río)	10,28	ES030MSPF0513010	Río Alberche desde Río Piquillo hasta Garganta Royal

Anexo V. Plan Hidrológico de la parte española de la DH del TAJO (2015-2021)

RESERVA NATURAL FLUVIAL PROPUESTA			MASA DE AGUA SUPERFICIAL ASOCIADA	
CÓDIGO	NOMBRE	LONGITUD (km)	CÓDIGO	NOMBRE
RNF000000025	ÁRRAGO (Río)	12,31	ES030MSPF0804010	Río Árrago hasta Embalse Borbollón
RNF000000027	TORRES (Garganta de las)	4,01	ES030MSPF0734010	Garganta de las Torres hasta Río Tiétar
RNF000000031	INFIERNOS (Garganta de los)	8,1	ES030MSPF0917010	Cabecera del Jerte y Garganta de los Infiernos
RNF000000034	MAYOR (Garganta)	6,11	ES030MSPF0713010	Gargantas Mayor, San Gregario y Cascarones
RNF000000039	GUALIJA (Río)	11,81	ES030MSPF1021010	Río Gualija hasta Embalse Valdecañas
RNF000000040	VIEJAS (Río)	8,18	ES030MSPF1020010	Río Ibor desde Río Pinarejo
RNF000000041	MESTO (Río)	16,86	ES030MSPF1021010	Río Gualija hasta Embalse Valdecañas
RNF000000042	CABRERA (Arroyo)	8,37	ES030MSPF0615010	Río Pusa hasta Embalse Pusa
RNF000000044	SANTA LUCIA (Garganta)	9,52	ES030MSPF1036010	Cabecera del Río Almonte
RNF000000045	PELAGALLINAS (Río)	21,14	ES030MSPF0322010	Río Bornova hasta Embalse de Alcorlo

APÉNDICE 8. OBJETIVOS MEDIOAMBIENTALES

Apéndice 8.1. Objetivos medioambientales para las masas de agua superficial.

CÓDIGO	MASA DE AGUA	OBJETIVO MEDIOAMBIENTAL
ES030MSPF0101021	Río Tajo en Aranjuez	Buen estado en 2021
ES030MSPF0102021	Río Tajo desde Real Acequia del Tajo hasta A. de Embocador	Buen estado en 2015
ES030MSPF0103021	Río Tajo desde E. de Estremera hasta Ayo. del Alamo	Buen estado en 2015
ES030MSPF0104020	Estremera	Buen estado en 2015
ES030MSPF0105021	Río Tajo desde E. Almoguera hasta E. Estremera	Buen estado en 2015
ES030MSPF0106020	Almoguera	Buen estado en 2015
ES030MSPF0107021	Río Tajo desde E. Zorita hasta E. Almoguera	Buen estado en 2021
ES030MSPF0108020	Zorita	Buen estado en 2015
ES030MSPF0109020	Bolarque	Buen estado en 2015
ES030MSPF0110020	Entrepeñas	Buen estado en 2015
ES030MSPF0111010	Río Tajo desde R. Ablanquejo hasta E. de Entrepeñas	Buen estado en 2015
ES030MSPF0112010	Río Tajo desde Ayo. de la Fuente hasta R. Ablanquejo	Buen estado en 2015
ES030MSPF0113010	Río Tajo desde confluencia R. Gallo hasta Ayo. Fuente	Buen estado en 2015
ES030MSPF0114010	Río Tajo desde Peralejos de las Truchas hasta R. Gallo	Buen estado en 2015
ES030MSPF0115010	Río Tajo desde nacimiento hasta Peralejos de las Truchas	Buen estado en 2015
ES030MSPF0116010	Arroyo Salado hasta su confluencia con R. Tajo	Buen estado en 2027
ES030MSPF0117010	Río Calvache hasta su confluencia con R. Tajo	Buen estado en 2027
ES030MSPF0118010	Arroyo de la Vega hasta R. Tajo	Buen estado en 2021
ES030MSPF0119010	A. de Ompolveda hasta E. Entrepeñas	Buen estado en 2015
ES030MSPF0120010	A. de la Solana hasta E. Entrepeñas	Buen estado en 2015
ES030MSPF0121010	Barranco Grande hasta el E. Entrepeñas	Buen estado en 2021
ES030MSPF0122010	Río Cifuentes hasta desembocadura en Río Tajo	Buen estado en 2021
ES030MSPF0123010	Arroyo del Estrecho hasta su desembocadura en el Río Tajo	Buen estado en 2015
ES030MSPF0124010	Arroyo de Villanueva hasta desembocadura en Río Tajo	Buen estado en 2021
ES030MSPF0125010	Barranco de la Hoz hasta desembocadura en Río Tajo	Buen estado en 2015
ES030MSPF0126010	Río Ablanquejo hasta su desembocadura en el Río Tajo	Buen estado en 2015
ES030MSPF0127010	Río Gallo desde Corduente hasta Río Tajo	Buen estado en 2015
ES030MSPF0128010	Río Gallo desde su nacimiento hasta Corduente	Buen estado en 2015
ES030MSPF0129010	Río Cabrillas hasta su desembocadura en el Río Tajo	Buen estado en 2015
ES030MSPF0131020	Buendía	Buen estado en 2015
ES030MSPF0132010	Río Guadiela desde R. Escabas hasta E. Buendía	Buen estado en 2015

Anexo V. Plan Hidrológico de la parte española de la DH del TAJO (2015-2021)

CÓDIGO	MASA DE AGUA	OBJETIVO MEDIOAMBIENTAL
ES030MSPF0133010	Río Guadiela desde R. Alcantud hasta R. Escabas	Buen estado en 2015
ES030MSPF0134010	Río Guadiela desde E. Molino de Chinchá hasta R. Alcantud	Buen estado en 2015
ES030MSPF0135010	Río Guadiela desde nacimiento hasta E. Molino de Chinchá	Buen estado en 2015
ES030MSPF0136010	Río Jabalera hasta E. Bolarque	Buen estado en 2021
ES030MSPF0137010	Río Mayor desde su nacimiento hasta E. Buendía	Buen estado en 2027
ES030MSPF0138010	Río Guadamajud hasta E. Buendía	Buen estado en 2021
ES030MSPF0139010	Arroyo de la Vega hasta E. Buendía	Buen estado en 2015
ES030MSPF0140010	Río Garigay hasta E. de Buendía	Buen estado en 2015
ES030MSPF0141010	Río Viejo y A. de Mierdanchel hasta E. Buendía	Buen estado en 2015
ES030MSPF0142010	Río Escabas desde R. Trabaque hasta R. Guadiela	Buen estado en 2015
ES030MSPF0143010	Río Escabas desde su nacimiento hasta R. Trabaque	Buen estado en 2015
ES030MSPF0144010	Río Trabaque desde su nacimiento hasta R. Escabas	Buen estado en 2015
ES030MSPF0145011	Río Cuervo aguas abajo de E. de La Tosca	Buen estado en 2015
ES030MSPF0146020	Tosca, La	Buen estado en 2015
ES030MSPF0147010	Río Cuervo hasta el E. la Tosca	Buen estado en 2015
ES030MSPF0148040	Laguna Grande de El Tobar	Buen estado en 2015
ES030MSPF0149040	Laguna de Taravilla o de La Parra	Buen estado en 2015
ES030MSPF0201010	Río Tajuña desde R. Ungria hasta R. Jarama	Buen estado en 2021
ES030MSPF0202011	Río Tajuña desde E. Tajera hasta R. Ungria	Buen estado en 2015
ES030MSPF0203020	Tajera, La	Buen estado en 2015
ES030MSPF0204010	Río Tajuña hasta E. de la Tajera	Buen estado en 2015
ES030MSPF0205010	Río Ungria hasta su confluencia con R. Tajuña	Buen estado en 2015
ES030MSPF0206010	Río San Andrés hasta R. Tajuña	Buen estado en 2015
ES030MSPF0207010	Barranco del Reato hasta el E. La Tajera	Buen estado en 2015
ES030MSPF0301010	Río Henares desde Río Torote hasta Río Jarama	Buen estado en 2021
ES030MSPF0302010	Río Henares desde Arroyo del Sotillo hasta Río Torote	Buen estado en 2027
ES030MSPF0303010	Río Henares desde Río Badiel hasta Arroyo del Sotillo	Buen estado en 2015
ES030MSPF0304010	Río Henares desde Canal de Henares hasta Río Badiel	Buen estado en 2015
ES030MSPF0305010	Río Henares desde Río Sorbe hasta Canal de Henares.	Buen estado en 2015
ES030MSPF0306010	Río Henares desde Río Bornova hasta Río Sorbe	Buen estado en 2015
ES030MSPF0307010	Río Henares desde Río Cañamares hasta Río Bornova	Buen estado en 2015
ES030MSPF0308010	Río Henares desde Arroyo de la Vega hasta R. Cañamares	Buen estado en 2015
ES030MSPF0309021	Río Henares desde R. Salado hasta Ayo. de la Vega	Buen estado en 2015
ES030MSPF0310010	Río Henares hasta confluencia con Río Salado	Buen estado en 2015
ES030MSPF0311010	Río Torote hasta R. Henares	Buen estado en 2015
ES030MSPF0312010	Arroyo de Camarmilla hasta R. Henares	Buen estado en 2027
ES030MSPF0313010	Arroyo de las Dueñas hasta su confluencia en el Henares	Buen estado en 2015
ES030MSPF0314010	Arroyo del Majanar hasta su confluencia en el Henares	Buen estado en 2015
ES030MSPF0315010	Río Badiel hasta su confluencia con el Río Henares	Buen estado en 2021
ES030MSPF0316011	Río Sorbe desde E. de Beleña hasta Río Henares.	Buen estado en 2015
ES030MSPF0317020	Beleña	Buen estado en 2015
ES030MSPF0318010	Río Sorbe hasta E. Beleña	Buen estado en 2015
ES030MSPF0319010	Arroyo de la Dehesa hasta río Sorbe	Buen estado en 2015
ES030MSPF0320011	Río Bornova desde E. Alcorlo hasta Río Henares	Buen estado en 2015
ES030MSPF0321020	Alcorlo	Buen estado en 2015
ES030MSPF0322010	Río Bornova hasta E. de Alcorlo	Buen estado en 2015
ES030MSPF0323011	Río Cañamares desde E. Palmaces hasta Río Henares	Buen estado en 2015
ES030MSPF0324020	Palmaces	Buen estado en 2015
ES030MSPF0325010	Río Cañamares hasta E. Palmaces	Buen estado en 2015
ES030MSPF0326010	Arroyo de la Vega hasta confluencia con Río Henares	Buen estado en 2015
ES030MSPF0327021	Río Salado desde E. El Atance hasta R. Henares	Buen estado en 2015
ES030MSPF0328020	Atance, El	Buen estado en 2015
ES030MSPF0329010	Río Salado hasta E. de El Atance	Buen estado en 2015
ES030MSPF0330040	Lagunas Grande de Beleña y Chica de Beleña	Buen estado en 2015
ES030MSPF0331040	Laguna de Somolinos	Buen estado en 2015
ES030MSPF0401010	Río Guadarrama desde Bargas hasta R. Tajo	Objetivos menos rigurosos
ES030MSPF0402010	Río Guadarrama desde R. Aulencia hasta Bargas	Objetivos menos rigurosos

Anexo V. Plan Hidrológico de la parte española de la DH del TAJO (2015-2021)

CÓDIGO	MASA DE AGUA	OBJETIVO MEDIOAMBIENTAL
ES030MSPF0403010	R. Guadarrama desde Galapagar hasta A. Batan	Objetivos menos rigurosos
ES030MSPF0404021	Río Guadarrama y Ayo de los Linos del Soto en Villalba	Buen estado en 2027
ES030MSPF0405010	Río Guadarrama desde R. Navalmedio hasta Ayo. Loco	Buen estado en 2015
ES030MSPF0406010	A. de Renales hasta R. Guadarrama	Buen estado en 2021
ES030MSPF0407021	Arroyo de los Combos	Objetivos menos rigurosos
ES030MSPF0408021	Arroyo del Soto	Objetivos menos rigurosos
ES030MSPF0409021	A. del Batan desde E. Aulencia hasta R. Guadarrama	Objetivos menos rigurosos
ES030MSPF0410020	Aulencia	Sin Datos
ES030MSPF0411020	Valmayor	Buen estado en 2021
ES030MSPF0412010	Arroyo del Batan hasta E.Valmayor	Buen estado en 2027
ES030MSPF0413021	Arroyo del Plantío	Objetivos menos rigurosos
ES030MSPF0414011	Arroyo de la Jarosa desde E. de la Jarosa	Buen estado en 2015
ES030MSPF0415020	Jarosa, La	Buen estado en 2015
ES030MSPF0416021	Río Jarama desde Río Tajuña hasta Río Tajo	Objetivos menos rigurosos
ES030MSPF0417021	Río Jarama desde E. del Rey hasta Río Tajuña	Objetivos menos rigurosos
ES030MSPF0418020	Rey, Del	Sin Datos
ES030MSPF0419010	Río Jarama desde Río Henares hasta E. del Rey	Objetivos menos rigurosos
ES030MSPF0420021	Río Jarama desde A. Valdebebas hasta R.Henares	Objetivos menos rigurosos
ES030MSPF0421021	Río Jarama desde Río Guadalix hasta Ayo. Valdebebas	Buen estado en 2027
ES030MSPF0422021	Río Jarama desde Río Lozoya hasta Río Guadalix	Buen estado en 2015
ES030MSPF0423021	Río Jarama en la confluencia con Río Lozoya	Buen estado en 2015
ES030MSPF0424021	Río Jarama aguas abajo del embalse de el Vado	Buen estado en 2015
ES030MSPF0425020	Vado, El	Buen estado en 2015
ES030MSPF0426010	Ríos Jarama hasta E. El Vado	Buen estado en 2015
ES030MSPF0427021	Río Manzanares a su paso por Madrid	Objetivos menos rigurosos
ES030MSPF0428021	Río Manzanares desde E. El Pardo hasta Arroyo de la Trofa	Buen estado en 2027
ES030MSPF0429020	Pardo, El	Buen estado en 2021
ES030MSPF0430021	Río Manzanares desde E. Santillana hasta E. El Pardo	Buen estado en 2015
ES030MSPF0431020	Santillana/ Manzanares El Real	Buen estado en 2021
ES030MSPF0432010	Río Manzanares hasta el embalse de Santillana	Buen estado en 2015
ES030MSPF0433021	Arroyo de los Prados	Buen estado en 2021
ES030MSPF0434021	Arroyo del Culebro	Objetivos menos rigurosos
ES030MSPF0435021	Arroyo de la Zarzuela	Sin Datos
ES030MSPF0436010	Arroyo de la Trofa	Buen estado en 2021
ES030MSPF0437021	Río Navacerrada desde E. Navacerrada hasta E. Santillana	Buen estado en 2015
ES030MSPF0438020	Navacerrada	Buen estado en 2015
ES030MSPF0439010	Arroyo de Pantueña hasta el R.Jarama	Objetivos menos rigurosos
ES030MSPF0440021	Arroyo de Viñuelas	Objetivos menos rigurosos
ES030MSPF0441021	Río Guadalix desde E. El Vellón hasta Río Jarama	Buen estado en 2027
ES030MSPF0442020	Vellón, El/Pedrezuela	Buen estado en 2015
ES030MSPF0443021	Río Lozoya desde E. Atazar hasta Río Jarama	Buen estado en 2015
ES030MSPF0444020	Atazar	Buen estado en 2015
ES030MSPF0445020	Villar, El	Buen estado en 2015
ES030MSPF0446020	Puentes Viejas	Buen estado en 2015
ES030MSPF0447020	Riosequillo	Buen estado en 2015
ES030MSPF0448021	Río Lozoya desde E. Pinilla hasta E. Riosequillo.	Buen estado en 2015
ES030MSPF0449020	Pinilla, La	Buen estado en 2015
ES030MSPF0450010	Río Lozoya hasta E. Pinilla.	Buen estado en 2015
ES030MSPF0451010	Ríos Riato y de la Puebla hasta el E. Atazar	Buen estado en 2015
ES030MSPF0452010	Río Madarquillos hasta E. Puentes Viejas	Buen estado en 2015
ES030MSPF0453010	Arroyo de Canencia hasta su confluencia con el Lozoya	Buen estado en 2015
ES030MSPF0454010	Arroyo de Vallosera hasta E. Vado	Buen estado en 2015
ES030MSPF0455040	Laguna Grande de Peñalara	Buen estado en 2021
ES030MSPF0456040	Laguna de los Pájaros	Buen estado en 2021
ES030MSPF0457040	Complejo lagunar de humedales temporales de Peñalara	Buen estado en 2015
ES030MSPF0501021	R. Alberche desde E. Cazalegas hasta R. Tajo	Buen estado en 2015
ES030MSPF0502020	Cazalegas	Buen estado en 2021

Anexo V. Plan Hidrológico de la parte española de la DH del TAJO (2015-2021)

CÓDIGO	MASA DE AGUA	OBJETIVO MEDIOAMBIENTAL
ES030MSPF0503021	R. Alberche desde A. del Molinillo hasta E. de Cazalegas	Buen estado en 2015
ES030MSPF0504021	R. Alberche desde A. Tordillos hasta A. Molinillo	Buen estado en 2015
ES030MSPF0505021	Río Alberche desde Río Perales hasta Ayo. Tordillos	Buen estado en 2015
ES030MSPF0506021	Río Alberche desde E. Picadas hasta R. Perales	Buen estado en 2015
ES030MSPF0507020	Picadas	Buen estado en 2015
ES030MSPF0508020	San Juan	Buen estado en 2015
ES030MSPF0509021	Río Alberche desde E. Puente Nuevo hasta E. San Juan	Buen estado en 2015
ES030MSPF0510020	Puente Nuevo	Buen estado en 2021
ES030MSPF0511020	Burguillo, El	Buen estado en 2015
ES030MSPF0512010	Río Alberche desde Gta Royal hasta el E. del Burguillo	Buen estado en 2015
ES030MSPF0513010	Río Alberche desde R. Piquillo hasta Gta. Royal	Buen estado en 2015
ES030MSPF0514010	Río Alberche hasta el Río Piquillo	Buen estado en 2015
ES030MSPF0515010	A de Marigarcía hasta R. Alberche	Buen estado en 2027
ES030MSPF0516010	A. del Molinillo hasta R. Alberche	Buen estado en 2021
ES030MSPF0517010	A. Tordillos hasta R. Alberche	Buen estado en 2015
ES030MSPF0518010	Río Perales hasta R. Alberche	Buen estado en 2015
ES030MSPF0519010	Cabecera del Río Perales y afluentes	Buen estado en 2015
ES030MSPF0520010	Río Cofio desde R. Sotillo hasta E. San Juan	Buen estado en 2015
ES030MSPF0521010	Río Cofio desde Río de las Herreras hasta R. Sotillo	Buen estado en 2015
ES030MSPF0522011	Río de la Aceña desde E. de la Aceña hasta R. Cofio	Buen estado en 2015
ES030MSPF0523020	Aceña, La	Buen estado en 2015
ES030MSPF0524010	Río Sotillo hasta confluencia con R. Becedas	Buen estado en 2015
ES030MSPF0525010	Río Becedas hasta R. Sotillo	Buen estado en 2015
ES030MSPF0526010	Río de la Gaznata hasta el E. Burguillo	Buen estado en 2015
ES030MSPF0527010	Garganta de Iruelas y otros hasta E. de Burguillo	Buen estado en 2015
ES030MSPF0528010	Arroyo de Arredondo hasta E. Burguillo	Buen estado en 2027
ES030MSPF0529010	A. de Chiquillo hasta su confluencia con el Río Alberche	Buen estado en 2015
ES030MSPF0601020	Azután	Buen estado en 2027
ES030MSPF0602021	Río Tajo desde R. Alberche hasta la cola del E. Azután	Buen estado en 2021
ES030MSPF0603021	R. Tajo en la confluencia con el R. Alberche	Buen estado en 2021
ES030MSPF0604021	R. Tajo aguas abajo del E. Castrejón	Buen estado en 2021
ES030MSPF0605020	Castrejón	Buen estado en 2027
ES030MSPF0606021	R. Tajo desde confluencia del Guadarrama hasta E. Castrejón	Buen estado en 2027
ES030MSPF0607021	Río Tajo en Toledo, hasta confluencia del R. Guadarrama	Buen estado en 2027
ES030MSPF0608021	R. Tajo desde Jarama hasta Toledo	Buen estado en 2027
ES030MSPF0609010	R. Uso desde A. de San Vicente hasta E. de Azután	Buen estado en 2015
ES030MSPF0610011	R. Gévalo desde A. de Balvedillo hasta E. Azután	Buen estado en 2015
ES030MSPF0611020	Presa del Río Gevalo	Buen estado en 2015
ES030MSPF0612010	Río Gévalo hasta E. Gévalo	Buen estado en 2015
ES030MSPF0613010	Río Sangrera y Fresnedoso hasta su confluencia con el Tajo	Buen estado en 2015
ES030MSPF0614010	R. Pusa desde E. Pusa	Buen estado en 2015
ES030MSPF0615010	R. Pusa hasta E. Pusa	Buen estado en 2015
ES030MSPF0616010	Río Cedena hasta su confluencia con el Tajo	Buen estado en 2015
ES030MSPF0617011	A. del Torcón desde E. del Torcón hasta R. Tajo	Buen estado en 2015
ES030MSPF0618020	Torcón	Buen estado en 2027
ES030MSPF0619010	Arroyo de las Cuevas hasta R. Tajo	Buen estado en 2021
ES030MSPF0620021	A. de Guajaraz desde E. Guajaraz hasta R. Tajo	Buen estado en 2021
ES030MSPF0621020	Guajaraz	Buen estado en 2015
ES030MSPF0622021	R. Algodor desde E. del Castro hasta R. Tajo	Buen estado en 2027
ES030MSPF0623020	Castro, El	Buen estado en 2027
ES030MSPF0624021	R. Algodor desde E. Finisterre hasta E. del Castro	Buen estado en 2021
ES030MSPF0625020	Finisterre	Sin Datos
ES030MSPF0626010	R. Algodor desde A. Bracea hasta E. Finisterre	Buen estado en 2021
ES030MSPF0627010	A. Martín Román hasta confluencia con R. Tajo	Buen estado en 2021
ES030MSPF0628021	Arroyo de Guatén y Arroyo de Gansarinos	Objetivos menos rigurosos
ES030MSPF0629031	Canal de Castrejón	Sin Datos
ES030MSPF0630030	Portiña, La	Buen estado en 2015

Anexo V. Plan Hidrológico de la parte española de la DH del TAJO (2015-2021)

CÓDIGO	MASA DE AGUA	OBJETIVO MEDIOAMBIENTAL
ES030MSPF0701020	Torrejón Tietar	Buen estado en 2027
ES030MSPF0702021	R. Tietar desde A. Sta. María hasta E. Torrejón-Tietar	Buen estado en 2015
ES030MSPF0703021	R. Tietar desde E. Rosarito hasta A. Sta María.	Buen estado en 2015
ES030MSPF0704020	Rosarito	Buen estado en 2027
ES030MSPF0705010	R. Tietar desde R. Guadyervas hasta E. Rosarito	Buen estado en 2015
ES030MSPF0706010	R. Tiétar desde A. Herradón hasta R. Guadyervas	Buen estado en 2015
ES030MSPF0707010	Río Tietar desde A. del Cuadro hasta A. del Herradon	Buen estado en 2015
ES030MSPF0708010	Garganta del Pajarero y R. Tietar desde la Garganta	Buen estado en 2027
ES030MSPF0709010	Ayo. Calzones y otros hasta E. Torrejón-Tietar	Buen estado en 2021
ES030MSPF0710010	A. Porquerizo desde A. del Puente Mocho hasta R. Tietar	Buen estado en 2027
ES030MSPF0711010	A. de la Gargüera hasta R.Tietar	Buen estado en 2021
ES030MSPF0712010	Garganta Jaranda	Buen estado en 2015
ES030MSPF0713010	Ggts. Mayor, San Gregario y Cascarones	Buen estado en 2015
ES030MSPF0714010	A. de Casas y A. de Don Blasco y Quebrada de los Trigales	Buen estado en 2027
ES030MSPF0715010	Arroyo del Monte hasta R.Tietar	Buen estado en 2015
ES030MSPF0716010	A. de Santa María desde A. de Fresnedoso hasta R. Tietar	Buen estado en 2021
ES030MSPF0717010	A. de Toril y afluentes hasta Ayo. de Santa Maria	Buen estado en 2027
ES030MSPF0718010	A. de Fresnedoso y afluentes hasta Ayo. de Santa Maria	Buen estado en 2021
ES030MSPF0719010	Garganta de Cuartos hasta R. Tietar	Buen estado en 2015
ES030MSPF0720010	Río Moros hasta el R.Tietar	Buen estado en 2015
ES030MSPF0721010	Arroyo Carcaboso hasta el R.Tietar	Buen estado en 2015
ES030MSPF0722010	Garganta de Gualtaminos hasta R.Tietar	Buen estado en 2015
ES030MSPF0723010	A. del Molinillo y otros hasta R.Tietar	Buen estado en 2021
ES030MSPF0724010	Garganta de Minchones hasta R.Tietar	Buen estado en 2015
ES030MSPF0725010	Garganta de Chilla y Garganta de Alardos hasta Tietar	Buen estado en 2015
ES030MSPF0726010	Garganta de Santa María hasta E. Rosarito	Buen estado en 2015
ES030MSPF0727010	R. Arbillas hasta E. Rosarito	Buen estado en 2015
ES030MSPF0728011	R. Guadyervas desde E. Navalcan hasta R. Tiétar	Buen estado en 2015
ES030MSPF0729020	Navalcán	Buen estado en 2027
ES030MSPF0730010	R. Guadyervas desde A. de la Concha hasta E. Navalcan	Buen estado en 2015
ES030MSPF0731010	R. Arenal desde R. de Cantos hasta R. Tiétar	Buen estado en 2015
ES030MSPF0732010	R. de Ramacastañas	Buen estado en 2015
ES030MSPF0733010	Garganta de Lanzahita	Buen estado en 2015
ES030MSPF0734010	Garganta de las Torres hasta R.Tietar	Buen estado en 2015
ES030MSPF0735010	Ggta. Torinas desde A. de la Tejada hasta R. Tietar	Buen estado en 2015
ES030MSPF0736010	A. de la Aliseda hasta Garganta Torinas	Buen estado en 2015
ES030MSPF0737020	Pajarero, El	Sin Datos
ES030MSPF0801021	R. Árrago desde Ayo. Patana hasta E. Alcántara II	Buen estado en 2015
ES030MSPF0802021	R. Árrago desde E. Borbollón hasta Ayo. Patana	Buen estado en 2015
ES030MSPF0803020	Borbollón	Buen estado en 2021
ES030MSPF0804010	Río Árrago hasta E. Borbollón	Buen estado en 2015
ES030MSPF0805021	R. Rivera de Gata desde E. Rivera de Gata hasta R. Árrago	Buen estado en 2021
ES030MSPF0806020	Rivera de Gata	Buen estado en 2021
ES030MSPF0807010	Rivera de Gata hasta E. Rivera de Gata	Buen estado en 2015
ES030MSPF0808010	Rivera del Acebo hasta E. Rivera de Gata	Buen estado en 2015
ES030MSPF0809010	Arroyo de Patana y otros hasta R. Árrago	Buen estado en 2015
ES030MSPF0810010	Río Traigas hasta R. Árrago	Buen estado en 2015
ES030MSPF0901010	R. Alagón desde R. Jerte hasta E. Alcántara.	Buen estado en 2015
ES030MSPF0902021	R. Alagón desde E. Valdeobispo hasta el R. Jerte	Buen estado en 2015
ES030MSPF0903020	Valdeobispo	Buen estado en 2015
ES030MSPF0904020	Guijo de Granadilla	Buen estado en 2021
ES030MSPF0905020	Gabriel y Galán	Buen estado en 2015
ES030MSPF0906010	R. Alagón desde A. del Puentecillo hasta E. Gabriel y Galán	Buen estado en 2021
ES030MSPF0907010	Arroyo Grande hasta R. Alagón	Buen estado en 2015
ES030MSPF0908010	Arroyo Encín hasta R. Alagón	Buen estado en 2021
ES030MSPF0909010	Rivera de Hoguera hasta R. Alagón	Buen estado en 2015

Anexo V. Plan Hidrológico de la parte española de la DH del TAJO (2015-2021)

CÓDIGO	MASA DE AGUA	OBJETIVO MEDIOAMBIENTAL
ES030MSPF0910010	Arroyo del Boquerón del Rivero aguas abajo del embalse de El Boquerón	Buen estado en 2015
ES030MSPF0911010	Arroyo del Boquerón del Rivero hasta el embalse de El Boquerón	Buen estado en 2015
ES030MSPF0912010	Arroyo de las Monjas hasta R. Alagón	Buen estado en 2021
ES030MSPF0913010	R. Jerte desde Gta.Oliva hasta R. Alagón.	Buen estado en 2021
ES030MSPF0914021	Río Jerte aguas abajo del E. Jerte-Plasencia hasta Gta. Oliva	Buen estado en 2015
ES030MSPF0915020	Jerte	Buen estado en 2015
ES030MSPF0916010	R. Jerte desde Gta. del Infierno hasta E. Jerte-Plasencia	Buen estado en 2015
ES030MSPF0917010	Cabecera del Jerte y Garganta de los Infiernos	Buen estado en 2015
ES030MSPF0918010	Garganta de Oliva y otros, hasta R. Jerte	Buen estado en 2015
ES030MSPF0919010	Rvra. del Bronco y Ayo. de los Jarales, hasta R. Alagón	Buen estado en 2015
ES030MSPF0920010	R. Ambroz y otros hasta E. Valdeobispo	Buen estado en 2015
ES030MSPF0921010	R. Los Ángeles desde R. Esperaban hasta E.Gabriel y Galán	Buen estado en 2015
ES030MSPF0922010	R. Hurdano desde R. Malvellido hasta E. Gabriel y Galán	Buen estado en 2015
ES030MSPF0923010	R. Ladrillar hasta el E. Gabriel y Galán	Buen estado en 2015
ES030MSPF0924010	R. Cuerpo de Hombre tramo piscícola	Buen estado en 2015
ES030MSPF0925010	R. Cuerpo de Hombre a su paso por Bejar	Buen estado en 2015
ES030MSPF0926010	R. Cuerpo de Hombre aguas arriba de Bejar	Buen estado en 2015
ES030MSPF0927010	R. Francia desde A. del Caserito	Buen estado en 2015
ES030MSPF0928030	Ahigal	Buen estado en 2021
ES030MSPF0929030	Baños	Buen estado en 2021
ES030MSPF0930030	Navamuño	Buen estado en 2015
ES030MSPF1001020	Cedillo	Buen estado en 2021
ES030MSPF1002020	Alcántara II	Buen estado en 2021
ES030MSPF1003020	Torrejón Tajo	Buen estado en 2027
ES030MSPF1004020	Valdecañas	Buen estado en 2027
ES030MSPF1005021	R. Tajo desde E. Azután hasta E. Valdecañas	Buen estado en 2021
ES030MSPF1006010	R. Erjas desde pto Frontera hasta E. Cedillo	Buen estado en 2021
ES030MSPF1007010	R. Erjas medio entre ptos. frontera (PT05TEJO864)	Buen estado en 2015
ES030MSPF1008010	R. Erjas entre ptos. frontera (PT05TEJO786)	Buen estado en 2015
ES030MSPF1009010	R. Erjas cabecera (PT05TEJO779)	Buen estado en 2015
ES030MSPF1010010	Rivera Trevejana hasta R. Erjas	Buen estado en 2015
ES030MSPF1011010	R. de la Vega hasta R. Erjas	Buen estado en 2015
ES030MSPF1012021	Ribera de Fresnedosa desde E. Portaje hasta E. Alcántara	Buen estado en 2015
ES030MSPF1013020	Portaje	Buen estado en 2021
ES030MSPF1014021	R. Guadiloba desde A. de la Rivera hasta E.Alcantara	Objetivos menos rigurosos
ES030MSPF1015021	R. Guadiloba desde E. Guadiloba hasta A. de la Rivera.	Buen estado en 2015
ES030MSPF1016010	A. de la Vid hasta E. Alcántara	Buen estado en 2015
ES030MSPF1017010	Arroyo de Barbaón y otros hasta E. Alcántara	Buen estado en 2015
ES030MSPF1018020	Arroyo - Arrocampo	Objetivos menos rigurosos
ES030MSPF1019010	Garganta de Descuernacabras hasta E. de Torrejón-Tajo	Buen estado en 2015
ES030MSPF1020010	R. Ibor desde R. Pinarejo	Buen estado en 2015
ES030MSPF1021010	R. Gualija hasta E. Valdecañas	Buen estado en 2015
ES030MSPF1022010	R. Salor desde R. Ayuela hasta E. Cedillo	Buen estado en 2015
ES030MSPF1023011	R. Salor desde E. Salor hasta R. Ayuela	Buen estado en 2015
ES030MSPF1024020	Salor	Buen estado en 2027
ES030MSPF1025010	R. Ayuela desde E. de Ayuela hasta R.Salor y Ayo. Santiago	Buen estado en 2015
ES030MSPF1026020	Ayuela	Buen estado en 2027
ES030MSPF1027020	Aldea del Cano	Buen estado en 2027
ES030MSPF1028010	Río Sever desde pto. fronterizo a E. Cedillo. PT05TEJO0905	Buen estado en 2015
ES030MSPF1029010	R. Sever de cabecera a punto fronterizo. PT05TEJO0918	Buen estado en 2015
ES030MSPF1030010	R. Alburrel desde Rivera Avid hasta R. Sever	Buen estado en 2021
ES030MSPF1031010	R. Alburrel tramo alto hasta Rivera Avid	Buen estado en 2015
ES030MSPF1032010	Regato de Aurela hasta Cedillo	Buen estado en 2015
ES030MSPF1033010	Rivera Carbajo hasta E. Cedillo	Buen estado en 2021
ES030MSPF1034010	Rivera Calatrucha hasta E. Cedillo	Buen estado en 2021
ES030MSPF1035010	R. Almonte desde R. Garciaz hasta E. Alcántara	Buen estado en 2015

Anexo V. Plan Hidrológico de la parte española de la DH del TAJO (2015-2021)

CÓDIGO	MASA DE AGUA	OBJETIVO MEDIOAMBIENTAL
ES030MSPF1036010	Cabecera del Río Almonte	Buen estado en 2015
ES030MSPF1037010	R. Tozo desde Ggta. Charco de las Carretas hasta R.Almonte	Buen estado en 2015
ES030MSPF1038010	R. Gibranzos y Tamuja desde R. Sta.Maria hasta E. Alcántara	Buen estado en 2015
ES030MSPF1039010	R. Magasca desde A. Matacordero hasta R. Gibranzos	Buen estado en 2015
ES030MSPF1040020	Guadiloba	Buen estado en 2021
ES030MSPF1041030	Casar de Cáceres	Buen estado en 2027
ES030MSPF1042030	Arroyo de la Luz	Buen estado en 2021
ES030MSPF1043030	Petit I	Buen estado en 2027
ES030MSPF1044030	Alcuéscar	Buen estado en 2021

Apéndice 8.2. Objetivos medioambientales para las masas de agua subterránea.

CÓDIGO MASA DE AGUA	NOMBRE	PLAZO ADOPTADO
ES030MSBT030.001	Cabecera del Bornova	Buen estado en 2015
ES030MSBT030.002	Sigüenza-Maranchón	Buen estado en 2015
ES030MSBT030.003	Tajuña-Montes Universales	Buen estado en 2015
ES030MSBT030.004	Torrelaguna	Buen estado en 2015
ES030MSBT030.005	Jadraque	Buen estado en 2015
ES030MSBT030.006	Guadalajara	Buen estado en 2021
ES030MSBT030.007	Aluviales Jarama-Tajuña	Buen estado en 2015
ES030MSBT030.008	La Alcarria	Buen estado en 2021
ES030MSBT030.009	Molina de Aragón	Buen estado en 2015
ES030MSBT030.010	Madrid: Manzanares-Jarama	Buen estado en 2015
ES030MSBT030.011	Madrid: Guadarrama-Manzanares	Buen estado en 2021
ES030MSBT030.012	Madrid: Aldea del Fresno-Guadarrama	Buen estado en 2021
ES030MSBT030.013	Aluvial del Tajo: Zorita de los Canes-Aranjuez	Buen estado en 2015
ES030MSBT030.014	Entrepeñas	Buen estado en 2015
ES030MSBT030.015	Talavera	Buen estado en 2027
ES030MSBT030.016	Aluvial del Tajo: Toledo-Montearagón	Buen estado en 2015
ES030MSBT030.017	Aluvial del Tajo: Aranjuez-Toledo	Buen estado en 2015
ES030MSBT030.018	Ocaña	Buen estado en 2027
ES030MSBT030.019	Moraleja	Buen estado en 2015
ES030MSBT030.020	Zarza de Granadilla	Buen estado en 2015
ES030MSBT030.021	Galisteo	Buen estado en 2015
ES030MSBT030.022	Tiétar	Buen estado en 2015
ES030MSBT030.023	Talaván	Buen estado en 2015
ES030MSBT030.024	Aluvial del Jarama: Guadalajara-Madrid	Buen estado en 2015

Anexo V. Plan Hidrológico de la parte española de la DH del TAJO (2015-2021)

Apéndice 8.3. Objetivos medioambientales menos rigurosos.

MASA DE AGUA SUPERFICIAL	CÓDIGO MASA DE AGUA	ESTADO ECOLÓGICO				INDIC. HIDROMORFOLÓGICOS	ESTADO QUÍMICO	ESTACIÓN CEMAS DE CONTROL	ESTACIÓN BIOLÓGICA DE CONTROL	
		INDICAD. BIOLÓGICOS	INDICADORES FÍSICOQUÍMICOS ⁽¹⁾ (mg/L)							
			NH ₄ ⁺	NO ₃ ⁻	DBO ₅ ⁽²⁾					P _T
Río Guadarrama desde Bargas hasta R. Tajo	ES030MSPF 0401010	Tendencia ascendente de los indicadores hasta alcanzar el buen estado y no deterioro	≤2	≤30	≤6	≤1	Bueno	Bueno	TA62906004	TA62906B04
Río Guadarrama desde R. Aulencia hasta Bargas	ES030MSPF 0402010		≤8	35	≤6	≤1	Bueno	Bueno	TA58106001	TA58106B01
R. Guadarrama desde Galapagar hasta A. Batán	ES030MSPF 0403010		≤4	40	8	1	Bueno	Bueno	TA533060007	TA53306B07
Arroyo de los Combos	ES030MSPF 0407021		≤2	≤25	≤6	≤0,8	Bueno	Bueno	TA58106003	TA58106B03
Arroyo del Soto	ES030MSPF 0408021		≤10	25	≤8	≤1	Bueno	Bueno	TA58106002	TA53306B05
Arroyo Batán desde el Embalse de Aulencia hasta Río Guadarrama	ES030MSPF 0409021		≤2	≤25	≤6	≤0,6	Bueno	Bueno	TA55806001	TA55806B01
Arroyo del Plantío	ES030MSPF 0413021		≤2	≤25	≤8	≤0,6	Bueno	Bueno	TA55806002	TA55806B02
Río Jarama desde Río Tajuña hasta Río Tajo	ES030MSPF 0416021		≤10	≤25	10	≤1	Bueno	Bueno	TA6050003	TA60505B03
Río Jarama desde E. del Rey hasta Río Tajuña	ES030MSPF 0417021		≤10	≤25	8	≤1	Bueno	Bueno	TA58205004	TA58205B04
Río Jarama desde Río Henares hasta E. del Rey	ES030MSPF0 419010		≤8	≤25	8	≤1	Bueno	Bueno	TA566005001	TA566005B01
Río Jarama desde A. Valdebebas hasta R. Henares	ES030MSPF 0420021		≤10	≤25	8	≤1	Bueno	Bueno	TA55905004	TA55905B04
Río Manzanares a su paso por Madrid	ES030MSPF 0427021		≤10	≤25	≤10	≤1	Bueno	Bueno	TA58205003	TA55905B03
Arroyo del Culebro	ES030MSPF 0434021		≤2	40	15	≤1	Bueno	Bueno	TA58205001	TA58205B01
Arroyo de Pantueña hasta el R. Jarama	ES030MSPF 0439010		≤2	≤25	≤6	≤1	Bueno	Bueno	TA56005002	TA56605B02
Arroyo Viñuelas	ES030MSPF 0440021		≤10	≤25	≤8	≤1	Bueno	Bueno	TA53405006	TA53405B06
Arroyo Guatén y Arroyo Gansarinos	ES030MSPF 0628021		≤8	≤25	≤10	≤1	Bueno	Bueno	TA63002001	TA63002B01
R. Guadiloba desde A. Rivera hasta E. Alcántara	ES030MSPF 1014021	≤8	≤25	≤8	≤1	Bueno	Bueno	TA67813B04	TA67813B04	
Arroyo Arrocampo	ES030MSPF 1018020	Temperatura						TA67813004	TA67813B04	

(1) La valoración de los indicadores fisicoquímicos se obtendrá como la media de todos los valores obtenidos en el año de estudio, en mg/L, en la estación CEMAS indicada para cada masa de agua.

(2) Los valores límite establecidos para la DBO₅ son aplicables a determinaciones que utilicen metodología que incluya la inhibición de procesos de nitrificación.

Anexo V. Plan Hidrológico de la parte española de la DH del TAJO (2015-2021)

APÉNDICE 9. DOTACIONES

Apéndice 9.1. Uso urbano. Dotaciones brutas de referencia para usos conectados a una red general (Litros por habitante y día).

POBLACIÓN ABASTECIDA	ACTIVIDAD INDUSTRIAL-COMERCIAL DEL NÚCLEO		
	ALTA	MEDIA	BAJA
Menos de 2.000 habitantes	--	280	220
De 2.000 a 50.000 habitantes	340	300	240
De 50.000 a 100.000 habitantes	320	290	260
De 100.000 a 500.000 habitantes	300	270	--
Más de 500.000 habitantes	270	--	--

Apéndice 9.2. Uso urbano. Dotaciones brutas de referencia para usos no conectados a una red general.

TIPO DE ESTABLECIMIENTO	DOTACIÓN (LITROS/PLAZA/DÍA)
Chalé, vivienda unifamiliar (todo uso: doméstico, jardín, piscina, etc.) Ocupación máxima, salvo justificación: 3,5 habitantes/vivienda	350
Camping	120
Hotel	250
Apartamento	150
Restaurante, merendero	60
Centro comercial o de ocio	100
Industria o nave industrial (uso sanitario)	100
Auditorio, centro de espectáculos	20
Hospital, clínica, residencia	300
Colegio	60
Oficinas	60
Cuartel	60
Riego de zonas verdes: 2.500 m ³ /ha/año (*)	
Baldeo de viales: 3 L/m ² y uso (máximo 150 baldeos/año)	

(*) Dotación máxima de referencia para zonas ajardinadas de nueva construcción o reformas de zonas ajardinadas existentes. En el caso de zonas ajardinadas existentes que no se propongan reformar, o de zonas ajardinadas que se rieguen con aguas residuales regeneradas, esta dotación podrá alcanzar como máximo los 4.000 m³/ha/año, previa justificación técnica adecuada de las necesidades hídricas y de la eficiencia alcanzada en la instalación de distribución y riego. En el caso de jardines históricos no aplicarán los máximos anteriores, debiendo justificarse en cada caso la dotación necesaria.

Anexo V. Plan Hidrológico de la parte española de la DH del TAJO (2015-2021)

Apéndice 9.3. Regadío. Dotaciones máximas en cabecera de canal para zonas regables de iniciativa pública.

ZONA REGABLE	DOTACIÓN BRUTA MÁXIMA (m ³ /ha/año)
Estremera	6.500
Aranjuez	---*
Henares	7.100
Bornova	6.600
Real Acequia del Jarama	9.700
Castrejón margen derecha	7.000
Castrejón margen izquierda	8.000
Alberche	7.500
Rosarito	7.100
Alagón	9.400
Ambroz	7.000
Árrago	9.000
Azután	7.000
Valdecañas	6.000
Peraleda de la Mata	7.000
Alcolea	7.000
Salor	7.700
Casas de don Antonio	7.000
La Sagra-Torrijos	7.860
Almoguera (Illana – Leganiel)	6.500
Tajuña	6.000

(*) Valor pendiente del estudio agronómico del proyecto de modernización

Apéndice 9.4. Regadío. Dotaciones brutas máximas en regadíos de iniciativa privada (m³/ha/año).

SISTEMA DE EXPLOTACIÓN	CON AGUA SUPERFICIAL	CON AGUA SUBTERRÁNEA
Cabecera	6.000	5.200
Tajuña	6.000	5.500
Henares	6.200	5.500
Jarama-Guadarrama	6.500	5.500
Alberche	6.400	5.600
Tajo Izquierda	6.500	5.600
Tiétar	6.800	6.000
Árrago	6.900	6.900
Alagón	5.900	5.900
Bajo Tajo	7.000	6.900

Apéndice 9.5. Dotaciones netas máximas por cultivos en regadíos de iniciativa privada.

TIPO DE CULTIVO	DOTACIÓN NETA MÁXIMA POR SISTEMA DE EXPLOTACIÓN (m ³ /ha/año)		
	CABECERA- TAJUÑA- HENARES-ALBERCHE	JARAMA-GUADARRAMA- TAJO IZQUIERDA-TIÉTAR	ALAGÓN-ÁRRAGO- BAJO TAJO
Arroz	--	--	14.000
Cereal invierno	2.700	3.000	3.300
Girasol	3.600	4.000	4.400
Maíz	5.000	5.500	6.100
Patata	3.600	4.000	4.400
Tabaco	--	4.600	5.100
Alfalfa	6.800	7.600	8.400
Hortícolas	3.500	3.700	4.000
Cítricos	--	--	5.000
Frutales	5.400	6.000	6.800
Vid y Olivo	2.250	2.500	2.700

Anexo V. Plan Hidrológico de la parte española de la DH del TAJO (2015-2021)

Apéndice 9.6. Regadío. Objetivos de eficiencia de regadío.

TIPO DE REGADÍO	E _c	E _D	E _A			E _G		
			G	A	L	G	A	L
Zona regable de iniciativa pública	0,87	0,80	0,70	0,85	0,95	0,49	0,59	0,66
Regadío iniciativa privada, aguas superficial	0,90	0,95	0,70	0,85	0,95	0,60	0,73	0,81
Regadío iniciativa privada, agua subterránea	1,00	0,95	0,70	0,85	0,95	0,67	0,81	0,90

$$E_g = E_c \times E_d \times E_a$$

donde:

E_g = eficiencia global; E_c = eficiencia en conducción principal; E_d = eficiencia en red de distribución; E_a = eficiencia de aplicación parcela

G = riego por gravedad; A = riego por aspersión; L = riego localizado

Apéndice 9.7. Uso ganadero. Dotaciones de referencia para uso ganadero.

TIPO DE EXPLOTACIÓN GANADERA	DOTACIÓN (litros/cabeza/día)	
	VALOR MEDIO	MÁXIMO ADMISIBLE
Bovino		
Vaca adulta (en producción láctea)	104,5	120,0
Novilla	52,5	63,0
Vaca seca	51,0	61,0
Engorde para carne	42,0	49,5
Ovino/caprino		
< 40 Kg	2,00	2,5
40-50 Kg	3,75	4,0
50-65 Kg	4,75	5,0
Porcino		
Cerda en ciclo cerrado (madre y descendencia hasta final del cebo)	66,5	73,0
Gestación	14,0	15,0
Lactación	22,5	23,0
Lechones	2,5	--
Cebo	11,0	12,0
Verracos	14,0	15,0
Equino		
Adulto	60,0	--
Aves		
Engorde	0,11 (52 días/año)	--
Ponedora	0,29	--
Conejos		
Adulto	0,3	--

Apéndice 9.8. Uso industrial. Dotaciones de referencia para uso industrial.

INE	SUBSECTOR	DOTACIÓN/EMPLEADO (m ³ /empleador/año)	DOTACIÓN/VAB (m ³ /1000 €)
DA	Alimentación, bebidas y tabaco	470	13,3
DB+DC	Textil, confección, cuero y calzado	330	22,8
DD	Madera y corcho	66	2,6
DE	Papel; edición y artes gráficas	687	21,4
DG	Industria química	1.257	19,2
DH	Caucho y plástico	173	4,9
DI	Otros productos minerales no metálicos	95	2,3
DJ	Metalurgia y productos metálicos	563	16,5
DK	Maquinaria y equipo mecánico	33	1,6
DL	Equipo eléctrico, electrónico y óptico	34	0,6
DM	Fabricación material de transporte	95	2,1
DN	Industrias manufactureras diversas	192	8,0

Nota: datos de valor añadido bruto precios del año 2000

Anexo V. Plan Hidrológico de la parte española de la DH del TAJO (2015-2021)

Apéndice 9.9. Uso industrial. Dotaciones de referencia para refrigeración de centrales eléctricas.

TIPO DE CENTRAL	DOTACIÓN (hm ³ /100 MW DE POTENCIA INSTALADA)	
	REFRIGERACIÓN CIRCUITO CERRADO	REFRIGERACIÓN CIRCUITO ABIERTO
Nuclear	3,0-3,8	35-90
Ciclo combinado	0,8-1,5	---
Carbón o Fuel	---	90-125
Termosolar	1,5-2,0	---

APÉNDICE 10. PROGRAMA DE MEDIDAS

TIPO	DESCRIPCIÓN DEL TIPO DE MEDIDA	Nº DE MEDIDAS	IMPORTE (millones €)			
			2016-2021	2022-2027	2028-2033	TOTAL
1	Reducción de la Contaminación Puntual	499	1.446,05	432,54	--	1.878,59
2	Reducción de la Contaminación Difusa	20	6,00	--	--	6,00
3	Reducción de la presión por extracción de agua	49	541,05	106,20	50,00	697,25
4	Mejora de las condiciones morfológicas	26	13,23	--	--	13,23
5	Mejora de las condiciones hidrológicas	1	0,00	--	--	0,00
6	Medidas de conservación y mejora de la estructura y funcionamiento de los ecosistemas acuáticos	69	0,22	--	--	0,22
7	Otras medidas: medidas ligadas a impactos	8	0,00	--	--	0,00
8	Otras medidas: medidas ligadas a drivers	7	0,00	--	--	0,00
9	Otras medidas (no ligadas directamente a presiones ni impactos): medidas específicas de protección de agua potable	1	0,00	--	--	0,00
11	Medidas relacionadas con la Gobernanza	141	121,05	--	--	121,05
12	Incremento de recursos disponibles	91	357,74	--	150,00	507,74
13	Medidas de prevención de inundaciones	72	54,58	--	--	54,58
14	Medidas de protección frente a inundaciones	2	1,25	--	--	1,25
19	Medidas para satisfacer otros usos asociados al agua	5	0,00	--	--	0,00
TOTAL		991	2.541,17	538,74	200,00	3.279,91

**APÉNDICE 11. REQUISITOS ADICIONALES DE PUBLICIDAD
(ART. 26 DE LA LEY 21/2013, DE EVALUACIÓN AMBIENTAL)**

I. Introducción:

El artículo 26.2 de la Ley 21/2013, de 9 de diciembre, de evaluación ambiental, establece que:

En el plazo de quince días hábiles desde la adopción o aprobación del plan o programa, el órgano sustantivo remitirá para su publicación en el "Boletín Oficial del Estado" o diario oficial correspondiente la siguiente documentación:

- a) *La resolución por la que se adopta o aprueba el plan o programa, y una referencia a la dirección electrónica en la que el órgano sustantivo pondrá a disposición del público el contenido íntegro de dicho plan o programa.*
- b) *Un extracto que incluya los siguientes aspectos:*
 - 1º. *De qué manera se han integrado en el plan o programa los aspectos ambientales.*

Anexo V. Plan Hidrológico de la parte española de la DH del TAJO (2015-2021)

- 2º. *Cómo se ha tomado en consideración en el plan o programa el estudio ambiental estratégico, los resultados de la información pública y de las consultas, incluyendo en su caso las consultas transfronterizas y la declaración ambiental estratégica, así como, cuando proceda, las discrepancias que hayan podido surgir en el proceso.*
- 3º. *Las razones de la elección de la alternativa seleccionada, en relación con las alternativas consideradas.*
- c) *Las medidas adoptadas para el seguimiento de los efectos en el medio ambiente de la aplicación del plan o programa.*

El apartado a) queda completado con la publicación en el Boletín Oficial del Estado del presente real decreto aprobatorio, cuya disposición adicional tercera indica las direcciones electrónicas a través de las que se puede acceder al contenido íntegro de los planes.

Las siguientes páginas incorporan el contenido señalado en los apartados b) y c) del citado artículo 26.2 de Ley de Evaluación Ambiental.

II. Resultado de la integración de los aspectos ambientales en el plan hidrológico o en el programa de medidas contenido en dicho plan.

A continuación se identifican, de forma sintética, aquellos contenidos del Plan Hidrológico (2015-2021) que se han considerado merecedores de una atención específica en aras a una mayor integración de los aspectos medioambientales en el proceso de planificación hidrológica:

- a) En la **delimitación de las masas de agua** se ha tenido en cuenta la naturaleza y ecorregión según directrices de la DMA. Adicionalmente, se ha tenido en cuenta la existencia de áreas protegidas, en especial los espacios incluidos en la Red Natura 2000 y zonas de captación para abastecimiento humano.
- b) Se ha realizado una descripción de las **características físico-químicas correspondientes a las condiciones naturales** de las aguas incluidas en el inventario de recursos. Esta determinación ha servido de base para el establecimiento de las condiciones físico-químicas de referencia para las distintas tipologías de las masas de agua en España.
- c) Para el cálculo de los balances correspondientes al horizonte 2033, se ha tenido en cuenta el efecto a largo plazo que el **cambio climático** puede inducir sobre los recursos hídricos naturales. En este sentido, se ha considerado el "Estudio de los Impactos del Cambio Climático en los Recursos Hídricos y las Masas de Agua" (CEDEX, 2012)¹ que fija en un 7% el porcentaje de reducción de los recursos naturales para esta demarcación.
- d) La Memoria del PH incluye un apartado dedicado al **análisis de la huella hídrica**, indicador complementario de la sostenibilidad en el uso de los recursos naturales. La cuenca del Tajo cuenta con una Huella Hídrica Estándar de 2.541,2 hm³.
- e) Si bien en la Directiva Marco del Agua (en adelante DMA) no se establece el requerimiento de establecer regímenes de **caudales ecológicos**, la determinación de los mismos y su mantenimiento supone un paso adelante en el camino hacia el logro del buen estado de las masas de agua, objetivo concreto y principio que inspira toda la DMA. La normativa del Plan propone que "Antes del 1 de enero de 2019, se elaborará una propuesta de extensión del régimen de caudales ecológicos, prioritariamente a masas de agua que no cumplan con los objetivos de buen estado establecidos en el presente plan o cuyo estado ecológico empeore, así como a aquellas en las que un adecuado régimen de caudal ecológico constituya un instrumento eficaz para la consecución del objetivo de buen estado de conservación de los hábitats y especies dependientes del medio hídrico en las zonas protegidas de Red Natura 2000."
- f) Conforme al artículo 99 bis del TRLA, se ha actualizado el **registro de zonas protegidas**, añadiendo 48 nuevas zonas protegidas. El **control de zonas protegidas** se realiza en 412 zonas.
- g) Respecto a la **valoración del estado de las masas de agua**, el número de masas de agua en buen estado supone un 58% del total de masas.
- h) En el plan se han definido los **objetivos medioambientales** de las masas de agua de la demarcación y los plazos previstos para su consecución. Cada una de las exenciones al cumplimiento de los objetivos

¹ http://www.magrama.gob.es/es/agua/temas/planificacion-hidrologica/planificacion-hidrologica/EGest_CC_RH.aspx

Anexo V. Plan Hidrológico de la parte española de la DH del TAJO (2015-2021)

generales se justifican en las fichas sistemáticas que se han incluido en la memoria. Para alcanzar los objetivos mencionados se han combinado las **medidas más adecuadas** considerando los aspectos económicos, sociales y ambientales de las mismas. Además en la selección del conjunto de medidas se han tenido en cuenta, en los casos donde ha sido posible realizarlo, los resultados del análisis coste-eficacia, así como los efectos sobre otros problemas medioambientales y sociales.

- i) Se ha llevado a cabo una **estimación del coste ambiental asociado a la prestación de los servicios del agua** e inclusión en el análisis de recuperación de costes. El coste ambiental se define como el coste adicional que es necesario asumir para recuperar el estado -o potencial- de las masas de agua retirando el deterioro introducido por el servicio del agua para el que se valora el grado de recuperación de costes.
- j) Entre **los planes dependientes del plan hidrológico** se encuentran los planes de gestión de las situaciones de sequías e inundaciones, de los que se incorpora un resumen en el Plan Hidrológico, tal y como establece la IPH. Se dispone de un Plan Especial para la cuenca del Tajo aprobado en marzo de 2007 mientras que en el segundo caso, el Plan de Evaluación y Gestión del Riesgo de Inundación de la Demarcación Hidrográfica del Tajo se ha realizado coordinadamente con el Plan Hidrológico.

Asimismo, se ha dado cumplimiento a otro de los grandes objetivos del proceso que consiste en la transparencia y **participación pública** a través del acceso a la información del proceso planificador. Se han realizado consultas a las Administraciones públicas afectadas y a las personas interesadas tanto en relación con el documento inicial estratégico y el estudio ambiental estratégico, como en relación a los distintos documentos del Plan Hidrológico.

III. Procedimiento seguido para la toma en consideración en el plan o programa del estudio ambiental estratégico, de los resultados de la información pública y de las consultas, incluyendo en su caso las consultas transfronterizas y la declaración ambiental estratégica, así como, en su caso, las discrepancias que se hayan producido a lo largo del proceso de planificación.

Como resultado de las consultas realizadas se han identificado diversas oportunidades de mejora de los documentos que se sometieron a información pública, durante un periodo de tiempo de seis meses, a partir del 31 de diciembre de 2014. En particular, se recibieron 206 documentos con propuestas, observaciones o sugerencias que quedaron analizados en el proceso.

La Declaración Ambiental Estratégica, aprobada por resolución del Secretario de Estado de Medio Ambiente y posteriormente publicada en el Boletín Oficial del Estado del día 18 de septiembre de 2015, incorpora una serie de determinaciones ambientales referidas a las siguientes cuestiones:

- a) Criterios generales que deben regir en la aplicación de los planes
- b) Sobre la determinación del estado de las masas de agua
- c) Sobre la definición de los objetivos ambientales
- d) Sobre el programa de medidas
- e) Sobre los efectos en Red Natura 2000 y espacios protegidos
- f) Sobre la recuperación de costes de los servicios del agua
- g) Sobre el seguimiento ambiental

Parte de estas determinaciones han de aplicarse en el propio Plan Hidrológico, por lo que las tareas que conducen a su materialización se incorporan en el programa de medidas que acompaña al Plan. En otros casos se trata de compromisos a medio plazo, que deberán evidenciarse en la futura revisión prevista para final del año 2021.

IV. Motivos determinantes de la elección de la alternativa seleccionada, en relación con las alternativas consideradas

Para la elección de la alternativa más adecuada, se ha considerado una alternativa 0, o tendencial, que viene a corresponder con la evolución tendencial de los problemas si no se revisase el Plan Hidrológico de la demarcación. Adicionalmente, se considera una alternativa 1, de máximo cumplimiento posible de los objetivos ambientales en el horizonte de 2021; y complementariamente, una alternativa 2, donde para la resolución de cada uno de los

Anexo V. Plan Hidrológico de la parte española de la DH del TAJO (2015-2021)

problemas se integra la consideración de los aspectos socioeconómicos relevantes que también son objetivo de la planificación.

A la vista de los resultados del análisis realizado, teniendo en cuenta el cumplimiento de los objetivos ambientales y socioeconómicos de la planificación hidrológica y la previsible respuesta de los indicadores ambientales estratégicos, cada una de las alternativas propuestas ofrece las siguientes ventajas e inconvenientes:

Alternativa	Ventajas	Inconvenientes
Alt. 0	<ul style="list-style-type: none"> Menores necesidades presupuestarias y mejor ajuste al contexto económico. 	<ul style="list-style-type: none"> El grado de cumplimiento de los objetivos ambientales, para el año 2021, horizonte del plan de cuenca, para las masas de agua superficial es menor que en las Alt. 1 y 2. Existen algunas lagunas en la valoración del estado y por lo tanto en la determinación de objetivos medioambientales. Se pierde la oportunidad de trabajar de forma conjunta frente al riesgo de inundación y se incumpliría la normativa europea.
Alt. 1	<ul style="list-style-type: none"> El grado de cumplimiento de los objetivos ambientales en masas de agua superficial aumenta hasta el 91%. El grado de cumplimiento de los objetivos ambientales en masas de agua subterránea aumenta hasta el 100%. Mejora de los aspectos ambientales ligados al medio acuático. Se intenta reducir al máximo el riesgo de inundación, con la consiguiente minimización de daños futuros. 	<ul style="list-style-type: none"> Elevadas necesidades inversoras y peor ajuste al contexto económico y social. Elevados costes energéticos y mayores problemas de cumplimiento de los objetivos de cambio climático.
Alt. 2	<ul style="list-style-type: none"> El grado de cumplimiento de los objetivos ambientales en masas de agua superficial en el escenario del presente plan es del 82%. El grado de cumplimiento de los objetivos ambientales en masas de agua subterránea aumenta hasta el 91%. Se mejoran los datos de estado de las masas de agua y mejoran las previsiones para el horizonte de este plan sobre el cumplimiento de los objetivos medioambientales. Se mejoran los datos sobre caudales ecológicos, zonas protegidas y afección al DPH y por lo tanto las decisiones se toman de forma más ajustada. Menores necesidades presupuestarias y mejor ajuste al contexto económico. Reducción general del riesgo de inundación de forma sostenible y coste eficiente. 	<ul style="list-style-type: none"> Posibles problemas de coordinación con los objetivos de la Directiva Marco del Agua y demás normas en materia medioambiental. Rechazo social a la pérdida de valores ambientales.

La alternativa 1 muestra un mejor comportamiento frente al cumplimiento de los objetivos ambientales que las alternativas 0 y 2, sin embargo, las necesidades inversoras de la misma no permiten llevarla a cabo en el contexto económico actual.

En todo caso, la alternativa 2 propone medidas adicionales que mejoran la situación actual de las masas de agua de la demarcación, Horizonte 2020 de la Comisión Europea y otras estrategias ambientales europeas.

Por todo ello, la alternativa 2 resulta ser la alternativa seleccionada y la que se ha desarrollado en la revisión del Plan Hidrológico.

Anexo V. Plan Hidrológico de la parte española de la DH del TAJO (2015-2021)

V. Medidas adoptadas para el seguimiento de los efectos en el medio ambiente de la aplicación del plan o programa.

El título III del Reglamento de la Planificación Hidrológica, aprobado mediante el Real Decreto 907/2007, de 6 de julio, está dedicado al seguimiento y revisión de los planes hidrológicos. En particular, los artículos 87 y 88 establecen los criterios generales del seguimiento y señalan los aspectos que deben ser objeto de un seguimiento específico.

Adicionalmente, la Declaración Ambiental Estratégica también incluye algunas determinaciones referidas específicamente al seguimiento, entre ellas la utilización del cuadro de indicadores que se planteó inicialmente en el Documento de Referencia y se concretó en el Estudio Ambiental Estratégico, y que se incluye seguidamente.

Como consecuencia de todo ello, la Confederación Hidrográfica del Tajo informará con periodicidad no superior al año al Consejo del Agua de la Demarcación y al Ministerio que ostente las competencias sobre el agua. Asimismo, dentro del plazo de tres años a partir de esta publicación (y en cualquier caso, antes de final de 2018), se presentará un informe intermedio que detalle el grado de aplicación del programa de medidas previsto.

Anexo V. Plan Hidrológico de la parte española de la DH del TAJO (2015-2021)

COMPONENTE AMBIENTAL	INDICADORES	FUENTE	VALOR ACTUAL (2013)	2015			2021			2027		
				VALOR MEDIDO	VALOR ESPERADO	GRADO CUMPLIMIENTO (%)	VALOR MEDIDO	VALOR ESPERADO	GRADO CUMPLIMIENTO (%)	VALOR MEDIDO	VALOR ESPERADO	GRADO CUMPLIMIENTO (%)
AIRE-CLIMA	Emissiones totales de gases de efecto invernadero (índice en función de año base 1990)	Inventario Nacional de Emisiones	103,5 (2012)									
	Emissiones GEI en sectores difusos	Inventario Nacional de Emisiones	100,8 (2012)									
	Porcentaje de producción de energía primaria procedente de fuentes renovables	MINETUR	No hay datos de energía primaria por DH para poder calcular este indicador.									
	Evolución mensual de la precipitación	Plan Hidrológico del Tajo	Reparto intraanual (serie 1980-2011)									
	Evolución de los recursos hídricos naturales	Plan Hidrológico del Tajo	590 mm (correspondientes a la serie de aportación total natural de la serie 1980/81-2011/12)	590								
	Número de situaciones de emergencia por sequía en los últimos cinco años	http://portal.magrama.gob.es/BoleHWeb/	2	2								

Anexo V. Plan Hidrológico de la parte española de la DH del TAJO (2015-2021)

COMPONENTE AMBIENTAL	INDICADORES	FUENTE	VALOR ACTUAL (2013)	2015			2021			2027			
				VALOR MEDIDO	VALOR ESPERADO	GRADO CUMPLIMIENTO (%)	VALOR MEDIDO	VALOR ESPERADO	GRADO CUMPLIMIENTO (%)	VALOR MEDIDO	VALOR ESPERADO	GRADO CUMPLIMIENTO (%)	
VEGETACIÓN FAUNA ECOSISTEMAS BIODIVERSIDAD	Número de Espacios Red Natura incluidos en el RZP de la demarcación	Plan Hidrológico del Tajo	Captación para abastecimiento de origen superficial, 319, Captaciones para abastecimiento en masas de agua subterránea 204, Captaciones futuras de abastecimiento (embalses) 1, Zonas de protección de especies acuáticas significativas desde el punto de vista socioeconómico (tramos piscícolas) 15, Zonas de baño 34, Zonas vulnerables a la contaminación por nitratos 7, Zonas sensibles 53, LIC ligados a medios acuáticos 38, ZEC ligados a medios acuáticos 51, ZEPA ligadas a medios acuáticos 59, Perímetros protección de aguas minerales y termales 25, Reservas Naturales Fluviales propuestas para declaración 40, Humedales RAMSAR 3	=			>				>		

Anexo V. Plan Hidrológico de la parte española de la DH del TAJO (2015-2021)

COMPONENTE AMBIENTAL	INDICADORES	FUENTE	VALOR ACTUAL (2013)	2015			2021			2027		
				VALOR MEDIDO	VALOR ESPERADO	GRADO CUMPLIMIENTO (%)	VALOR MEDIDO	VALOR ESPERADO	GRADO CUMPLIMIENTO (%)	VALOR MEDIDO	VALOR ESPERADO	GRADO CUMPLIMIENTO (%)
PATRIMONIO GEOLOGICO SUELO Y PAISAJE	Número y porcentaje de puntos de control del régimen de caudales ecológicos en Red Natura	Plan Hidrológico del Tajo	0	7 en LICs, 13 en ZECs 10 en ZEPAS			>>				>>	
	Porcentaje de masas de agua muy modificadas o artificiales por categoría de masas de agua	Plan Hidrológico del Tajo	35%	=			=				=	
	Seguimiento de especies invasoras	Plan Hidrológico	323 masas de agua afectadas	=			>>				>	
	Superficie de suelo afectada por erosión	Perfil Ambiental de España 2012	4,77% con procesos erosivos medios 3,32% con procesos erosivos altos (2002-2012)	<			<<				<	
	Superficie de suelo urbano (ha)	Perfil Ambiental de España 2012	107,04 (2012)	=			>				>	
	Evolución del patrimonio histórico protegido	Perfil ambiental de España 2012	-	=			=				=	
	Número de proyectos y superficie total de reforestación que modifican el riesgo de sufrir procesos erosivos	Perfil ambiental de España 2012	-	=			=				=	

Anexo V. Plan Hidrológico de la parte española de la DH del TAJO (2015-2021)

COMPONENTE AMBIENTAL	INDICADORES	FUENTE	VALOR ACTUAL (2013)	2015			2021			2027				
				VALOR MEDIDO	VALOR ESPERADO	GRADO CUMPLIMIENTO (%)	VALOR MEDIDO	VALOR ESPERADO	GRADO CUMPLIMIENTO (%)	VALOR MEDIDO	VALOR ESPERADO	GRADO CUMPLIMIENTO (%)		
AGUA POBLACIÓN SALUD HUMANA	Número y % de masas de agua afectadas por presiones significativas	Plan Hidrológico del Tajo	318 (98%)		=			>/<					>/<	
	Presiones que afectan a masas de agua subterránea en mal estado	Plan Hidrológico del Tajo	Hay 3 tipos de presiones que afectan a las masas de agua subterránea de la cuenca en mal estado: fuentes difusas (agricultura y ganadería), extracciones y vertidos puntuales.		=			<<					<	
	Número y porcentaje respecto al total de masas de agua superficial evaluadas en la categoría de buen estado o mejor	Plan Hidrológico del Tajo	170 masas de agua superficial (53,6%)	188 (58%)	209(64%)			265 (82%)					299 (92%)	
	Número y porcentaje respecto al total de masas de aguas subterráneas que alcanzan el buen estado	Plan Hidrológico del Tajo	18 (75%)	18 (75%)	18 (75%)			22 (91%)					24 (100%)	

Anexo V. Plan Hidrológico de la parte española de la DH del TAJO (2015-2021)

COMPONENTE AMBIENTAL	INDICADORES	FUENTE	VALOR ACTUAL (2013)	2015			2021			2027		
				VALOR MEDIDO	VALOR ESPERADO	GRADO CUMPLIMIENTO (%)	VALOR MEDIDO	VALOR ESPERADO	GRADO CUMPLIMIENTO (%)	VALOR MEDIDO	VALOR ESPERADO	GRADO CUMPLIMIENTO (%)
	Número de masas de agua para las que se establecen excepciones en el cumplimiento de los objetivos medioambientales, prórrogas y objetivos menos rigurosos	Plan Hidrológico del Tajo	En 108 masas de agua se han establecido prórrogas y OMR		=			<<		<<		
	Número de masas de agua superficial en las que se controla el cumplimiento del régimen de caudales ecológicos	Plan Hidrológico del Tajo	20									
	Porcentaje de masas de agua superficial incluidas en la red de vigilancia respecto al número total	Plan Hidrológico del Tajo	323 (100%)									
	Número de estaciones de control del estado cuantitativo y químico de las masas de agua subterránea	Plan Hidrológico del Tajo	218 estaciones para el estado químico (71 en red de vigilancia, 71 en red operativa, 76 en zonas protegidas) 216 para el estado cuantitativo									

Anexo V. Plan Hidrológico de la parte española de la DH del TAJO (2015-2021)

COMPONENTE AMBIENTAL	INDICADORES	FUENTE	VALOR ACTUAL (2013)	2015			2021			2027		
				VALOR MEDIDO	VALOR ESPERADO	GRADO CUMPLIMIENTO (%)	VALOR MEDIDO	VALOR ESPERADO	GRADO CUMPLIMIENTO (%)	VALOR MEDIDO	VALOR ESPERADO	GRADO CUMPLIMIENTO (%)
	Volumen total de la demanda del agua	Plan Hidrológico del Tajo	2 804,30 hm ³		2 800,02 hm ³			2985,24 hm ³				
	Capacidad total de embalse	Plan Hidrológico del Tajo	11 012 hm ³									
	Evolución de los recursos disponibles no convencionales	Plan Hidrológico del Tajo										
	Evolución del volumen total de agua reutilizado	Plan Hidrológico del Tajo	12,42 hm ³		=			>		>		
	Capacidad total de desalación	Plan Hidrológico del Tajo	No hay desalación en la cuenca									
	Capacidad de tratamiento de aguas residuales urbanas	Plan Hidrológico del Tajo	6 473 090 m ³ /día de aguas residuales		=			>>		>>		

Anexo VI. Plan Hidrológico de la parte española de la DH del GUADIANA (2015-2021)

ANEXO VI

DISPOSICIONES NORMATIVAS DEL PLAN HIDROLÓGICO DE LA PARTE ESPAÑOLA DE LA DEMARCACIÓN HIDROGRÁFICA DEL GUADIANA

Anexo VI. Plan Hidrológico de la parte española de la DH del GUADIANA (2015-2021)

DISPOSICIONES NORMATIVAS DEL PLAN HIDROLÓGICO DE LA PARTE ESPAÑOLA DE LA DEMARCACIÓN HIDROGRÁFICA DEL GUADIANA

Capítulo preliminar

Artículo 1. *Ámbito territorial del Plan Hidrológico*

El artículo 40.3 del texto refundido de la Ley de Aguas (TRLA), aprobado por el Real Decreto Legislativo 1/2001, de 20 de julio, establece que el ámbito territorial del Plan Hidrológico será coincidente con el de la demarcación hidrográfica correspondiente. El ámbito territorial de la demarcación hidrográfica del Guadiana es el definido por el artículo 3.5 del Real Decreto 125/2007, de 2 de febrero, por el que se fija el ámbito territorial de las demarcaciones hidrográficas.

Artículo 2. *Definición de los sistemas de explotación de recursos*

1. De conformidad con el artículo 19 del Reglamento de la Planificación Hidrológica (RPH), aprobado por el Real Decreto 907/2007, de 6 de julio, se adoptan los siguientes sistemas parciales de explotación, que se relacionan en el apéndice 1, cuya descripción detallada figura en el epígrafe 4.4 de la Memoria de este Plan Hidrológico:

- a) Sistema Oriental. Se divide en los subsistemas denominados Alto Guadiana, Bullaque y Tirteafuera,
- b) Sistema Central,
- c) Sistema Ardila y
- d) Sistema Sur.

2. De conformidad con lo dispuesto en el artículo 19.5 del RPH, se adopta como sistema único de explotación la Demarcación Hidrográfica del Guadiana.

Artículo 3. *Delimitación de la demarcación, de los sistemas de explotación y de las masas de agua*

El ámbito territorial, así como la delimitación y descripción de los sistemas de explotación de recursos, que aparecen en el apéndice 1, se realiza conforme a la información alfanumérica y geoespacial digital almacenada en el sistema de información del Organismo de cuenca, administrado por la Confederación Hidrográfica del Guadiana y accesible al público en la dirección electrónica www.chguadiana.es. Así mismo, los datos geométricos de las entidades geoespaciales que delimitan las masas de agua, se encuentran disponibles en la Web de la Confederación Hidrográfica del Guadiana (www.chguadiana.es). En la parte española de la demarcación hidrográfica del Guadiana se delimitan 336 masas de agua que se representan en los mapas de los apéndices 2.5 y 3.3.

Anexo VI. Plan Hidrológico de la parte española de la DH del GUADIANA (2015-2021)

Capítulo I: Definición de las masas de agua

Sección I. Masas de agua superficial

Artículo 4. Identificación de masas de agua superficial

De acuerdo con el artículo 5 del RPH, este Plan Hidrológico identifica 316 masas de agua superficial, que figuran relacionadas en el apéndice 2. De las 316 masas de agua superficial identificadas y delimitadas, incluyendo a las de origen artificial, se asignan:

- a) a la categoría río, 251 masas de agua, de las cuales 191 corresponden a ríos naturales, 60 a masas de agua muy modificadas y ninguna a masas de agua artificiales.
- b) a la categoría lago, 59 masas de agua, de las cuales 44 corresponden a lagos naturales, 1 a masas de agua muy modificadas y 14 a masas de agua artificiales.
- c) a la categoría transición, 4 masas de agua, de las cuales 1 corresponde a una masa de agua muy modificada.
- d) a la categoría costera, 2 masas de agua, de las cuales ninguna corresponde a masas de agua muy modificadas.

Artículo 5. Condiciones de referencia y límites de cambio de clase.

Los indicadores que deben utilizarse para la valoración del estado o potencial en que se encuentran las masas de agua superficial son los establecidos en el Real Decreto 817/2015, de 11 de septiembre, por el que se establecen los criterios de seguimiento y evaluación del estado de las aguas superficiales y las normas de calidad ambiental.

Sección II. Masas de agua subterránea

Artículo 6. Identificación de las masas de agua subterránea

1. Para dar cumplimiento al artículo 9 del RPH, el presente Plan Hidrológico identifica 20 masas de agua subterránea en su cuenca, que figuran relacionadas en el apéndice 3.
2. De acuerdo con lo establecido en el artículo 9.2 del RPH, se proponen, para su consideración por parte del Plan Hidrológico Nacional, las masas de agua compartidas con otras demarcaciones relacionadas en el apéndice 11.

Artículo 7. Valores umbral para masas de agua subterránea

Los valores umbral adoptados en el Plan Hidrológico respecto a los contaminantes a utilizar para la valoración del estado químico de las masas de agua subterránea de la parte española de la demarcación hidrográfica del Guadiana, han sido calculados atendiendo a lo establecido en el artículo 3 del Real Decreto 1514/2009, de 2 de octubre, por el que se regula la protección de las aguas subterráneas contra la contaminación y el deterioro. Son los que se indican en el apéndice 4.

Anexo VI. Plan Hidrológico de la parte española de la DH del GUADIANA (2015-2021)

Capítulo II: Criterios de prioridad y compatibilidad de usos

Artículo 8. Orden de preferencia entre diferentes usos y aprovechamientos

1. Teniendo en cuenta las exigencias para la protección y conservación del recurso y de su entorno, y respetando el carácter prioritario del abastecimiento, el orden de preferencia entre los diferentes usos del agua, contemplados en el artículo 60.3 del TRLA, para los diferentes sistemas de explotación de recursos es el siguiente:

a) Sistema de Explotación Oriental:

- 1º. Abastecimiento de población.
- 2º. Usos industriales para producción de energía eléctrica a excepción de centrales hidroeléctricas, y otros usos industriales incluidos en el artículo 49 bis.1.d del Reglamento del Dominio Público Hidráulico (RDPH), aprobado por el Real Decreto 849/1986, de 11 de abril.
- 3º. Usos agropecuarios.
- 4º. Usos industriales para la producción de energía eléctrica en centrales hidroeléctricas.
- 5º. Acuicultura.
- 6º. Usos recreativos.
- 7º. Navegación y transporte acuático, incluyendo navegación de transportes de mercancías y personas.
- 8º. Otros usos:
 - a. De carácter público.
 - b. De carácter privado.

b) Sistema de Explotación Central y Sistema de Explotación Ardila:

- 1º. Abastecimiento de población.
- 2º. Usos industriales para producción de energía eléctrica en centrales térmicas de energía renovable: termosolares y biomasa.
- 3º. Usos agropecuarios.
- 4º. Resto de usos industriales para producción de energía eléctrica y otros usos industriales no incluidos en los apartados anteriores.
- 5º. Acuicultura.
- 6º. Usos recreativos.
- 7º. Navegación y transporte acuático, incluyendo navegación de transporte de mercancías y personas.
- 8º. Otros usos:
 - a. De carácter público
 - b. De carácter privado

c) Sistema de Explotación Sur: El orden de preferencia entre los diferentes usos del agua en el Sistema de Explotación Sur, de conformidad con el artículo 23.2 de la Ley 9/2010, de 30 de julio, de Aguas de Andalucía, es el siguiente:

- 1º. Usos domésticos para la satisfacción de las necesidades básicas de consumo de boca y de salubridad.
- 2º. Usos urbanos no domésticos en actividades económicas de bajo consumo de agua.

Anexo VI. Plan Hidrológico de la parte española de la DH del GUADIANA (2015-2021)

- 3º. Usos agrarios, industriales, turísticos y otros usos no urbanos en actividades económicas y usos urbanos en actividades económicas de alto consumo.
 - 4º. Otros usos no establecidos en los apartados anteriores.
2. Con carácter general, dentro de un mismo tipo de uso o de una misma clase, en caso de incompatibilidad, se entenderá que tienen una mayor utilidad pública, y por tanto tendrán prioridad, los siguientes aprovechamientos:
- a) Las actuaciones que contemplen una política de ahorro y un uso más eficiente del recurso hídrico e incorporen para ello las mejores técnicas que consigan una mejora de su calidad, junto con la recuperación de los valores ambientales y que tengan, en definitiva, un menor impacto ambiental.
 - b) La explotación conjunta y coordinada de todos los recursos disponibles, incluyendo aguas residuales depuradas, aguas desalinizadas y las experiencias de recarga de acuíferos.
 - c) Los proyectos de carácter comunitario y cooperativo, frente a iniciativas individuales, y prefiriéndose, en todo caso, aquéllas actuaciones de mayor utilidad pública, en función de su repercusión social y económica.
 - d) Las peticiones de uso en el sistema de explotación donde se genere el recurso sobre aquellas otras que lo utilizan en otros ámbitos, sin perjuicio de lo dispuesto en otros artículos de esta normativa.
 - e) En los usos agropecuarios, tendrán prioridad:
 - I. En los aprovechamientos inscritos, los que estén declarados de interés general, nacional o autonómico, frente al resto.
 - II. En las nuevas transformaciones y en la ampliación de los aprovechamientos existentes, aquéllos declarados de interés general.
 - III. Entre los aprovechamientos con destino a nuevos regadíos tendrán prioridad los que sean calificados como de interés social.
 - IV. Asimismo, se considerará favorablemente el hecho de estar ubicado en zonas que hayan sacrificado previamente superficies o dotaciones de riego en provecho de elementos medioambientales o hidrogeológicos y servicios o infraestructuras de uso público.
3. En el Sistema de Explotación Sur, el Organismo de cuenca determinará el orden de prioridad de uso, dentro de cada clase, considerando los criterios establecidos en el artículo 24.4 de la Ley 9/2010, de 30 de julio, de Aguas de Andalucía, que son los siguientes:
- a) Entre distintos usos se preferirán aquéllos que garanticen las necesidades básicas para el consumo doméstico y las necesidades medioambientales para alcanzar el buen estado ecológico de las aguas.
 - b) En los usos para el desarrollo de actividades económicas se valorará en función de su sostenibilidad, la incidencia sobre la fijación de la población al territorio, el mantenimiento de la cohesión territorial y el mayor valor añadido en términos de creación de empleo y generación de riqueza para Andalucía.
4. El Organismo de cuenca propiciará, siempre que sea viable, la asignación de recursos con criterio de economía de agua, de modo que una misma corriente se utilice para varias finalidades simultáneas, respetando el régimen de caudales ecológicos establecido en este Plan y los objetivos ambientales de las masas de agua asociadas.

Anexo VI. Plan Hidrológico de la parte española de la DH del GUADIANA (2015-2021)

Capítulo III: Regímenes de caudales ecológicos y otras demandas ambientales

Artículo 9. Régimen de caudales ecológicos

1. Conforme a los estudios realizados y al proceso de concertación llevado a cabo, se fija el régimen de caudales ecológicos para las condiciones ordinarias de las masas de agua de la categoría río. Del mismo modo se establece el régimen de caudales ecológicos en condiciones de sequía prolongada. Unos y otros aparecen relacionados en el apéndice 6.

2. El régimen de caudales ecológicos establecido para las aguas de transición, podrá verse modificado de acuerdo a los resultados de los trabajos de cooperación con Portugal, realizados por el Ministerio de Agricultura, Alimentación y Medio Ambiente en el marco del Convenio sobre cooperación para la protección y el aprovechamiento sostenible de las cuencas hidrográficas hispano-portuguesas, hecho en Albufeira el 30 de noviembre de 1998 y modificado por la Conferencia de las Partes reunida en abril de 2008.

3. Con arreglo a lo dispuesto en el RPH, en situación de sequía prolongada se modifica el régimen de caudales ecológicos, debiéndose cumplir las condiciones que establece el artículo 38.2 del citado Reglamento sobre deterioro temporal del estado de las masas de agua.

4. De acuerdo con el régimen de precipitaciones registrado, el Organismo de cuenca establecerá el inicio de los periodos de sequía junto con el ámbito territorial y los subsistemas de explotación afectados, revisando mensualmente dicha situación y siendo comunicada a los efectos oportunos a los organismos y departamentos competentes.

5. Se entenderá por sequía prolongada aquella en la que el correspondiente valor de SPI (índice de precipitación anual estandarizado) del año de estudio, sea inferior a $-1,28$, o bien, cuando el SPI del año de estudio y de los dos años anteriores sea inferior a $-0,675$, siendo:

$$SPI = (X_i - MX_i) / S$$

Donde:

- X_i : Precipitación anual del año i ;
- MX_i : media de la precipitación anual de la serie de años considerados;
- S : desviación típica de la serie de precipitación anual considerada.

6. Los caudales generadores deberán aplicarse antes del inicio de la campaña de riego del tercer año hidrológico en los que no se hayan presentado de forma natural y no hayan sido calificados como de sequía prolongada de acuerdo con el criterio definido en el apartado 5. Los caudales generadores deberán alcanzarse en tres horas, mantenerse una hora y descender en seis horas.

Anexo VI. Plan Hidrológico de la parte española de la DH del GUADIANA (2015-2021)

Artículo 10. *Cumplimiento del régimen de caudales ecológicos*

1. En defecto de disposición normativa de carácter general aplicable durante la vigencia del presente Plan, se entenderá que se cumple con el régimen de caudales ecológicos establecidos en el artículo 9, para cada una de las masas relacionadas en el apéndice 6, cuando se cumplan las siguientes condiciones:

- a) Que los volúmenes mínimos mensuales se superen en once de los doce meses del año hidrológico.
- b) Que el volumen mínimo mensual en una estación de control no sea inferior en un 10% al volumen mínimo mensual fijado en la masa.
- c) Que el caudal mínimo diario no sea inferior en un 10% al caudal mínimo del mes correspondiente.

2. Con independencia de la exigencia del cumplimiento de las condiciones establecidas en las concesiones de agua vigentes, el régimen de caudales ecológicos se implantará de forma coherente con el desarrollo y la planificación temporal de las actuaciones contempladas en el Programa de Medidas que afecten a su cumplimiento y teniendo en cuenta el Cronograma de implantación incluido en el apéndice 10. De acuerdo con lo anterior, el régimen de caudales ecológicos no será exigible hasta la implantación y puesta en marcha efectiva de las actuaciones contempladas al efecto en el Programa de Medidas.

3. Asimismo, el cumplimiento de los caudales ecológicos en tramos relacionados con masas de agua subterránea en mal estado cuantitativo, no será exigible hasta que dichas masas de agua subterránea alcancen el buen estado cuantitativo.

4. El control oficial del régimen de caudales ecológicos se realizará por el Organismo de cuenca. Este control se efectuará sólo y exclusivamente en las estaciones de aforo pertenecientes a la Red Oficial de Estaciones de Aforo y a la Red del Sistema Automático de Información Hidrológica que aparecen detalladas en el apéndice 6.1.

5. El Organismo de cuenca podrá realizar comprobaciones del cumplimiento del régimen de caudales ecológicos mediante aforos *in situ* en aquellos puntos de la red hidrográfica considerados como adecuados para tal fin.

Capítulo IV: Asignación y reserva de recursos

Artículo 11. *Asignación de recursos para usos y demandas actuales y futuras*

1. De conformidad con el artículo 91 del RDPH, se determina la asignación de recursos que se adscriben a los aprovechamientos actuales y futuros, que figuran relacionados en el apéndice 5.

2. Se entenderá por recurso hídrico asignado, el volumen anual necesario para satisfacer una unidad de demanda con los criterios de garantía adoptados. Esta asignación se hace en función del orden de preferencia y de prioridad de usos establecidos en el artículo 8, y se caracteriza por estar asociada a un uso específico.

Anexo VI. Plan Hidrológico de la parte española de la DH del GUADIANA (2015-2021)

3. En la determinación de las asignaciones se ha tenido en cuenta la restricción previa del régimen de caudales ecológicos.

4. Todos los recursos asignados conllevan la obligación de su inscripción en el Registro de Aguas de la Confederación Hidrográfica del Guadiana en forma de derecho o, en caso de recurso aún no concedido, con carácter de reserva a favor del Organismo de cuenca. Esta reserva se irá reduciendo conforme se vaya produciendo el otorgamiento de derechos correspondientes a las asignaciones realizadas.

5. Para el caso de unidades de demanda que presenten más de una fuente u origen de recurso hídrico, se respetará el origen, distribución del recurso asignado y orden en su utilización que aparecen indicados en el apéndice 5.

Artículo 12. Dotaciones

1. Las dotaciones consideradas para el cálculo de la demanda urbana existente en el momento de redacción de los estudios pertinentes serán las dotaciones reales. A falta de datos reales, se utilizarán las dotaciones brutas máximas teóricas que aparecen detalladas en el apéndice 5.5. En el caso de que la dotación real de un municipio determinado fuese inferior a la teórica, en la estimación de dicha demanda se adoptará la dotación real.

2. Para la evaluación de la demanda de agua para riego se establece una dotación media anual, global para el conjunto de una determinada zona regable, que no debe superar, en ningún caso, los 6.000 m³/ha en parcela para cualquier tipo de riego. Esta dotación será de aplicación tanto a riegos de iniciativa pública como privada y, en todo caso, se respetará lo siguiente:

- a) Con las actuaciones del programa de medidas se deberán alcanzar los siguientes objetivos:
 - a.1) Eficiencia de la red de transporte: 90 %.
 - a.2) Eficiencia de la red de distribución: 90 %.
- b) La dotación máxima anual en la obra principal de toma no deberá ser superior a 7.500 m³/ha para las grandes zonas regables, mientras que para los riegos con tomas directas, dicha dotación máxima anual no deberá ser superior a 6.600 m³/ha.
- c) El cumplimiento de los valores de dotación máxima en la obra principal estará de acuerdo con el desarrollo de las actuaciones relacionadas en el Programa de Medidas.
- d) En el caso de las grandes zonas regables pertenecientes al Sistema de Explotación Central de la Demarcación del Guadiana, se podrá autorizar una gestión del recurso con consumos variables que supere en un año la dotación del apartado b), conforme a las siguientes condiciones:
 - d.1) Solicitud previa de las Comunidades de Usuarios, donde se justificarán:
 - d.1.1) las necesidades adicionales de recursos hídricos en el año correspondiente, con base en los cultivos implantados en la zona.
 - d.1.2) la correcta gestión interna de las Comunidades de Usuarios, mediante la adecuada acreditación.
 - d.2) El consumo global en el Sistema de Explotación Central no superará la asignación global establecida en el Plan Hidrológico.
 - d.3) Existencia de recurso disponible en el año.

Anexo VI. Plan Hidrológico de la parte española de la DH del GUADIANA (2015-2021)

d.4) No afección al estado ecológico de las masas de agua relacionadas del Sistema de Explotación Central.

d.5) No afección a las garantías de recurso del resto de los usuarios existentes en el ámbito territorial de dicho sistema de explotación. Para ello, se contabilizarán los excesos de consumo que se produzcan cada año, en un periodo comprendido entre el último año en el que se llenaron los embalses y el primer año de sequía en que se tengan que plantear restricciones de consumo, de manera que estas restricciones se apliquen en primer lugar a aquellas comunidades de regantes que hayan excedido los consumos asignados hasta recuperar el volumen de exceso total contabilizado. En el momento en que se hayan compensado esos excesos de consumo contabilizados, las restricciones se aplicaran por igual a todas las comunidades de regantes y usuarios según los criterios del Plan Especial de Sequías de la cuenca hidrográfica del Guadiana.

3. La demanda de agua para usos industriales y para refrigeración se evaluará con datos reales. A falta de éstos, se utilizarán como referencia, en el caso de polígonos industriales, conectados o no a la red de distribución municipal, una dotación máxima anual de 4.000 m³/ha construida.

Artículo 13. Reserva de potencial hidroeléctrico

1. De conformidad con el artículo 43.1 del TRLA y el artículo 92 del RDPH, se reserva a favor del Organismo de cuenca el potencial hidroeléctrico asociado a las actuaciones de aprovechamiento hidroeléctrico en infraestructuras del Estado que se relacionan a continuación y que aparecen contenidas en el Programa de Medidas:

- a) Presas: Andévalo, Rucas, Villalba de los Barros, Búrdalo, Cancho del Fresno, Montijo, Alcollarín, Los Molinos, Torre de Abraham, Peñarroya, El Vicario y Gasset.
- b) Sistema de canales y acequias asociados a la red de distribución de las zonas regables de: Montijo, Lobón, Las Dehesas, Orellana y Zújar.

2. El Organismo de cuenca, de acuerdo con el contenido del Programa de Medidas realizará en colaboración con las administraciones competentes, estudios sobre el potencial energético de la cuenca para la identificación de aprovechamientos, con vistas a lograr su máxima utilización. Como resultado de estos estudios se definirán los tramos de río que serán objeto de reserva para aprovechamientos hidroeléctricos. El Organismo de cuenca ejecutará, bien directamente o bien concederá a terceros, las obras y explotación de los aprovechamientos energéticos identificados.

Capítulo V: Zonas protegidas. Régimen de protección

Artículo 14. Reservas naturales fluviales

En el apéndice 7.1 se incluye un listado con las reservas naturales fluviales declaradas en este ámbito de planificación mediante el Acuerdo de Consejo de Ministros, de 20 de noviembre de 2015, por el que se declaran determinadas reservas naturales fluviales en las demarcaciones hidrográficas intercomunitarias. Además, en el apéndice 7.2 se incluye otro listado con tramos fluviales que podrían merecer la misma consideración en futuras declaraciones.

Anexo VI. Plan Hidrológico de la parte española de la DH del GUADIANA (2015-2021)

Artículo 15. *Perímetros de protección*

1. A los efectos previstos en el artículo 57 de RPH, se recogen las zonas de protección de captaciones de abastecimiento de agua destinados a consumo humano incluidas en el registro de zonas protegidas, que se relacionan en el anejo 8 de zonas protegidas de la Memoria del Plan Hidrológico.
2. Todas las captaciones de agua subterránea destinada al consumo humano deberán disponer de su correspondiente perímetro de protección de acuerdo con lo indicado en el artículo 173 del RDPH.
3. La propuesta de delimitación de Zonas de Salvaguarda y Perímetros de Protección de las captaciones de agua subterránea destinadas a consumo humano, se incorpora en el capítulo 5 de la Memoria del Plan.

Artículo 16. *Registro de Zonas Protegidas*

Conforme a lo dispuesto en el artículo 99 bis del TRLA y el 24 del RPH, se recoge en el anexo 8 de Zonas Protegidas de la Memoria del Plan Hidrológico, el inventario de zonas protegidas en la Demarcación, así como en la página web de la Confederación Hidrográfica del Guadiana (www.chguadiana.es), junto con su caracterización y representación cartográfica.

Capítulo VI: Objetivos medioambientales y modificación de las masas de agua

Artículo 17. *Objetivos medioambientales de las masas de agua*

Se definen como objetivos medioambientales de las masas de agua de la parte española de la Demarcación Hidrográfica del Guadiana, y los plazos previstos para su consecución, los que se relacionan en el apéndice 9.

Artículo 18. *Condiciones para admitir el deterioro temporal del estado de las masas de agua*

1. Conforme al artículo 38.1 del RPH, las condiciones debidas a causas naturales o de fuerza mayor que sean excepcionales o no hayan podido razonablemente preverse en las que puede admitirse el deterioro temporal del estado de una o varias masas de agua son las siguientes:
 - a) Sequía prolongada: se considerará como tal a estos efectos la definida en el artículo 9.5.
 - b) Accidentes no previstos razonablemente tales como: vertidos accidentales ocasionales, los fallos en sistemas de almacenamiento de residuos, los vertidos accidentales en industrias y los accidentes en el transporte. Asimismo se considerarán las circunstancias derivadas de incendios forestales.

Anexo VI. Plan Hidrológico de la parte española de la DH del GUADIANA (2015-2021)

2. Los causantes del deterioro temporal o cualquier persona o entidad responsable de la gestión de las masas de agua afectadas por un deterioro temporal comunicarán los hechos al Organismo de cuenca que, conforme al artículo 38.2 del RPH, mantendrá actualizado un registro de los mismos.

Artículo 19. *Condiciones para las nuevas modificaciones o alteraciones*

1. Los casos en que este Plan Hidrológico prevé la materialización de nuevas modificaciones o alteraciones que resultan justificables, cumpliendo las condiciones establecidas en el artículo 39.2 del RPH, aunque impiden el logro de los objetivos ambientales conforme a lo previsto en el artículo 92 bis del TRLA, son los que se identifican en el apéndice 12 y quedan documentados en el apéndice 4 del anejo 12 a la Memoria del Plan.

2. En el resto de los casos, esto es, para las nuevas modificaciones o alteraciones no previstas en el Plan Hidrológico se observará lo establecido en el artículo 2 del Real Decreto aprobatorio. La Confederación Hidrográfica del Guadiana llevará un registro de las nuevas modificaciones o alteraciones del estado de las masas de agua.

Capítulo VII: Medidas de protección de las masas de agua

Sección I. Medidas relativas a la alteración de las condiciones morfológicas de las masas de agua

Artículo 20. *Medidas relativas a la alteración de las condiciones morfológicas de las masas de agua*

1. La extracción de áridos en zona de dominio público hidráulico así como la instalación de elementos fijos o móviles destinados a su aprovechamiento, además de ser sometida, en su caso, al proceso de evaluación de impacto ambiental que fuera aplicable, requerirá su análisis a efectos de su posible designación como masa de agua muy modificada, según lo establecido en el artículo 39 del RPH. En las extracciones en el interior de embalses ya calificados como masas muy modificadas, no será necesaria esta última determinación.

2. A los efectos anteriores, el Organismo de cuenca podrá promover la definición de masas de agua como muy modificadas para la extracción de áridos en sus cauces, y establecer el régimen de su aprovechamiento.

3. Los aprovechamientos de áridos ubicados en zona de policía no afectarán al cauce ni supondrán una modificación o alteración sustantiva de la morfología del río ni de su hidrodinámica. A los efectos anteriores, además de someterse a la correspondiente evaluación de impacto ambiental, se cumplirán las siguientes condiciones:

- a) Finalizada la explotación, se restaurará la morfología de la llanura de inundación afectada por la extracción según el programa de restauración aprobado.
- b) No se autorizarán vertidos al cauce, incluso si éstos son de aguas pluviales, y se exigirá el establecimiento de medidas para que no se produzcan de forma accidental, salvo que se traten adecuadamente y no aumenten la turbidez de las aguas. En todo caso se tramitará la correspondiente autorización de vertidos.

Anexo VI. Plan Hidrológico de la parte española de la DH del GUADIANA (2015-2021)

- c) En caso de aprovechamiento de las aguas como consecuencia de la extracción de áridos se deberá obtener la correspondiente autorización o concesión.
- d) La profundidad de excavación deberá mantener, en todo caso, un resguardo de un metro sobre el nivel freático.

Sección II. Medidas para la utilización del dominio público hidráulico**Artículo 21. Medidas relativas a las masas de agua subterránea**

1. Se considerarán concesiones de agua subterránea de escasa importancia, de acuerdo con el art. 186.1 del RDPH, las que cumplan, para un determinado uso, las condiciones definidas en la siguiente tabla:

Uso	Caudal máximo instantáneo (litros/seg)	Volumen máximo anual (m ³)
Abastecimiento de población (núcleo urbano)	2	3.650
Industrial (polígono industrial)	2	15.000
Agropecuario	4	7.000
Resto de usos no incluidos anteriormente	4	7.000

2. La distancia mínima entre captaciones de agua subterránea no podrá ser inferior a 100 m salvo que un estudio hidrogeológico realizado al efecto acredite la no afección a las captaciones próximas ni al medioambiente.
3. Con carácter general, salvo para actuaciones declaradas de interés general debidamente justificadas, no se autorizarán nuevos aprovechamientos de agua subterránea en las áreas definidas en el apéndice 8, que estén relacionados con:
- a) Drenajes y manantiales considerados como significativos.
 - b) Zonas húmedas catalogadas con una figura de protección relacionada con aguas subterráneas.
 - c) Puntos de la red de control de estado cuantitativo de las masas de agua subterránea.
4. En relación con los aprovechamientos por disposición legal se establece que:
- a) El derecho reconocido en el artículo 54.2 del TRLA es incompatible con cualquier otro aprovechamiento que ya tenga reconocido el predio.
 - b) En el ámbito del Subsistema Alto Guadiana, así como en las masas de agua subterránea declaradas en riesgo en cualquier otro ámbito de la cuenca, los pozos mencionados en el artículo 54.2 del TRLA precisarán, en todo caso, de la correspondiente autorización administrativa.

Artículo 22. Medidas relativas a las concesiones para riego

Se adoptarán como medidas para la mejora y eficiencia de los sistemas de regadío las siguientes:

- a) En la revisión o modificación de las concesiones de agua para regadío se tendrán en cuenta las mejoras introducidas en los sistemas por la gestión y modernización de regadíos. De acuerdo con lo anterior y lo determinado en el artículo 65.2 del TRLA, se modificarán los términos

Anexo VI. Plan Hidrológico de la parte española de la DH del GUADIANA (2015-2021)

relativos al volumen anual concedido de acuerdo con los plazos establecidos para la incorporación de las mejoras y la eficiencia alcanzada en las redes de transporte y distribución.

- b) En el caso de modernizaciones de regadíos con inversión pública en parte o en su totalidad, si como resultado de dicha modernización se requiere una menor dotación de volumen, el incremento de recurso disponible obtenido será destinado, según proceda, a superar las infradotaciones existentes, a la mejora de la garantía de suministro, al incremento de reservas, o al cumplimiento de las restricciones ambientales, y nunca a un aumento de la superficie con derecho a riego. En el caso de modernizaciones de regadíos con inversión totalmente privada, el incremento de recurso disponible que se acredite, será destinado en al menos un 50% a superar las infradotaciones existentes, a la mejora de la garantía de suministro, al incremento de reservas, o al cumplimiento de las restricciones ambientales, y el otro 50% podrá destinarse a un aumento de la superficie con derecho a riego.

Artículo 23. *Medidas relativas a las concesiones para aprovechamientos hidroeléctricos*

Se establecen los siguientes criterios de evaluación y condicionantes a la ejecución de aprovechamientos hidroeléctricos:

- a) El uso hidroeléctrico se supeditará a los usos preferentes. En concreto, la producción de energía de tipo hidroeléctrico en el ámbito geográfico de este Plan queda supeditada a los usos agrarios, abastecimiento de población e industrial, no sólo global sino también estacionalmente, debiendo adaptarse a las necesidades de modulación de los mismos. De la misma forma, se podrán autorizar turbinados para resolver situaciones de emergencia de suministro eléctrico nacional y aquéllas estrictamente necesarias para pruebas de mantenimiento y puesta a punto de las instalaciones, previa comunicación al Organismo de cuenca.
- b) Cuando sea necesario para el uso hidroeléctrico alterar el régimen de flujo natural o regulado original en el río y no exista contraembalse que contrarreste esta variación, dicho contraembalse deberá ser construido a expensas del promotor hidroeléctrico si los usos previstos así lo requieren.

Artículo 24. *Medidas relativas a las concesiones para uso industrial*

1. A efectos de asignación y reserva de recursos, se considerará que todas las instalaciones para refrigeración, incluidas las centrales termoeléctricas, deberán operar en circuito cerrado.

2. Al objeto de la mejora de la gestión y su control, los usos industriales consolidados conectados a redes municipales, en acuíferos declarados en riesgo, podrán obtener concesión individualizada, con nueva captación en la misma masa de agua de la que captaba. Dicha concesión estará ligada al no incremento del consumo y a la presentación de un Plan de Aprovechamiento del Uso Integral del Agua en la Industria, que deberá contemplar el empleo de las mejores técnicas disponibles en la utilización del recurso, particularmente las dirigidas al ahorro del agua en el proceso industrial. La concesión de agua urbana de la que se segrega se revisará conforme al nuevo otorgamiento.

Anexo VI. Plan Hidrológico de la parte española de la DH del GUADIANA (2015-2021)

Artículo 25. Normas generales relativas a las concesiones

1. Como norma general y para todo el ámbito territorial de este Plan Hidrológico, con el fin de asegurar el cumplimiento de los caudales ecológicos y que se alcance el buen estado de las masas de agua, sólo se otorgarán nuevas concesiones de agua, tanto superficial como subterránea, que se correspondan con las asignaciones para aprovechamientos actuales y futuros definidos en el artículo 11.

2. Si se acreditase la disponibilidad de recursos subterráneos adicionales a los contemplados en este Plan en zonas situadas fuera de las masas de agua subterránea, se podrán otorgar en concesión contra este nuevo recurso adicional disponible no cuantificado en el Plan. En el ámbito del subsistema Alto Guadiana, se podrá otorgar en concesión este recurso adicional tan solo a los usos preferentes de abastecimiento de población, así como a usos industriales y ganaderos. En todos los casos, no deberá producirse afección a las masas de agua superficial ni a otros aprovechamientos preexistentes, teniendo en cuenta además lo establecido en el apartado 1 del artículo 31.

Sección III. Medidas para la protección del estado de las masas de agua**Artículo 26. Identificación de las masas de agua subterránea en riesgo de no alcanzar el buen estado cuantitativo**

1. El presente Plan Hidrológico identifica 20 masas de agua subterránea, de las cuales 11 están en riesgo de no alcanzar el buen estado cuantitativo. Dichas masas de agua son las que se indican en la siguiente tabla, donde además se define el recurso disponible máximo de cada una de ellas.

Código MaSb	Denominación	Recurso disponible máximo (hm ³ /año)	Riesgo de no alcanzar el buen estado cuantitativo: SÍ/NO
30596	Ayamonte	9,5	NO
30597	Vegas Altas (*)	64,8	NO
30598	Los Pedroches	4,2	NO
30599	Vegas Bajas (*)	68,9	NO
30600	La Obispalía	2,3	NO
30601	Bullaque	19,3	NO
30602	Aluvial del Azuer	0,8	SÍ
30603	Aluvial del Jabalón	1,5	SÍ
30604	Aroche-Jabugo	4,6	NO
30605	Cabecera del Gévora	2,3	NO
30606	Mancha Occidental I (***)	91,2	SÍ
30607	Sierra de Altomira (***)	26,0	SÍ
30608	Rus-Valdelobos (***)	24,6	SÍ
30609	Campo de Montiel (**)	4,0-28,0	SÍ
30610	Lillo-Quintar (***)	17,0	SÍ
30611	Mancha Occidental II (***)	106,2	SÍ
30612	Tierra de Barros	25,6	SÍ
30613	Zafra-Olivenza	37,9	NO
30614	Campo de Calatrava	19,9	SÍ

Anexo VI. Plan Hidrológico de la parte española de la DH del GUADIANA (2015-2021)

Código MaSb	Denominación	Recurso disponible máximo (hm ³ /año)	Riesgo de no alcanzar el buen estado cuantitativo: SÍ/NO
30615	Consuegra-Villacañas (***)	28,0	SÍ
<p>(*) En la cuantificación del recurso disponible se incluye la recarga natural y la producida por los retornos de riego con agua superficial.</p> <p>(**) Campo de Montiel. Adaptación del régimen de extracción en función de las secuencias climáticas: Periodo junio-septiembre: 3-10 hm³. Periodo anual: 5-17 hm³. En años extraordinariamente secos (percentil inferior a 10) se podrá disminuir los mínimos de verano hasta 1,5 hm³ y el mínimo anual hasta 4 hm³ y en los años extraordinariamente húmedos (percentil superior a 90), se podrá ampliar el límite máximo anual hasta 28 hm³. La extracción entre el máximo de verano y el total anual se realizará fuera del período junio-septiembre ambos incluidos. En el Programa de Actuación se definirán los criterios de gestión.</p> <p>(***) Los Programas de Actuación de estas masas de agua subterránea podrán contemplar regímenes de explotación plurianuales en función del estado de las mismas.</p>			

2. El apéndice 13 recoge las declaraciones oficiales de las 7 masas de agua subterránea que, hasta el momento, han sido declaradas en riesgo por la Junta de Gobierno de la Confederación Hidrográfica del Guadiana.

Artículo 27. *Condiciones específicas para el aprovechamiento y explotación de masas de agua subterránea en riesgo de no alcanzar el buen estado cuantitativo*

1. Con el objetivo de evitar el deterioro del estado cuantitativo, favorecer el cumplimiento de los objetivos medioambientales y alcanzar el buen estado de las masas de agua subterránea sometidas a una importante presión extractiva, las masas de agua subterránea en riesgo de no alcanzar el buen estado cuantitativo deberán ser declaradas de acuerdo con el artículo 56 del TRLA y el artículo 171 del RDPH.

2. De acuerdo con el Real Decreto-ley 8/1995, de 4 de agosto, por el que se adoptan medidas urgentes de mejora del aprovechamiento del trasvase Tajo-Segura, la cuenca alta del río Guadiana podrá recibir un aporte de recursos externos por un volumen medio anual derivado, computado sobre un período máximo de diez años, no superior a 50 hm³. La procedencia de estos recursos externos será de la Demarcación Hidrográfica del Tajo por medio del Acueducto Tajo-Segura.

Cuando la situación de los niveles hídricos del Parque Nacional de las Tablas de Daimiel lo requiera y previa petición del órgano gestor del mismo, se podrán otorgar autorizaciones especiales destinadas al mantenimiento de niveles hídricos mínimos en el Parque, hasta un máximo de 10 hm³ anuales procedentes de la masa de agua subterránea Mancha Occidental I, desde las captaciones ejecutadas al efecto en el entorno del Parque. Todo ello sin menoscabo de los 2 hm³ anuales procedentes de la adquisición de derechos de agua de aprovechamientos subterráneos situados en las proximidades del Parque Nacional.

3. Con el objetivo de no deteriorar y mantener el buen estado cuantitativo de las masas de agua subterránea señaladas en la tabla incluida en el artículo 26, los volúmenes máximos de extracción anual no serán superiores al recurso disponible máximo definido en dicha tabla.

No obstante, en las masas de agua subterránea declaradas en riesgo se podrán definir en el Programa de Actuación, regímenes de extracción variables en períodos de cuatro años, pudiéndose superar los máximos anuales anteriores siempre que los excesos de un año se compensen con menos extracción en

Anexo VI. Plan Hidrológico de la parte española de la DH del GUADIANA (2015-2021)

otros años del período, de modo que de media no se supere el máximo anual y se asegure que no se pone en riesgo el buen estado de la masa, ni de las masas de agua superficial relacionadas, ni de los ecosistemas asociados. El Programa de Actuación podrá prever periodos transitorios para llegar a los regímenes anteriores.

4. En la declaración de riesgo de no alcanzar un buen estado cuantitativo o químico y en el correspondiente Programa de Actuación asociado, se establecerán las siguientes limitaciones en cuanto al otorgamiento de nuevos derechos de uso de agua subterránea y su gestión:

- a) La suspensión de todos los expedientes concesionales; con excepción de aquellos destinados a abastecimiento de población que no puedan ser atendidos con otros recursos alternativos, los destinados a uso industrial y ganadero de pequeña cuantía hasta agotar las reservas de las asignaciones establecidas en el Plan, los destinados al mantenimiento de niveles hídricos mínimos en espacios naturales protegidos previstos en el Plan, las concesiones que se deriven de asignaciones del Centro de Intercambio de Derechos, las transformaciones de derechos de aguas subterráneas en concesiones contempladas en la disposición adicional segunda del Real Decreto-ley 9/2006, de 15 de septiembre, y las transformaciones previstas en las disposiciones transitorias tercera bis y décima, así como las concesiones derivadas de las transmisiones de derechos de la disposición adicional decimocuarta del TRLA.
- b) El Programa de Actuación asociado a la declaración de riesgo de no alcanzar un buen estado cuantitativo, además de lo establecido al respecto en el artículo 56.2 del TRLA, incluirá de forma expresa tanto la reducción en la extracción a aplicar en cada uno de los aprovechamientos de aguas subterráneas afectados, como la asignación del nuevo volumen anual autorizado que estará vigente durante tal situación de riesgo. En la definición de dicha reducción se tendrán en cuenta, además del nivel de sobreexplotación alcanzado, los usos y volumen anual de extracción autorizado en cada aprovechamiento, de forma que el esfuerzo asociado a la implantación del citado Programa de Actuación resulte proporcionado y equilibrado entre los aprovechamientos afectados.
- c) En la definición y cuantificación de la reducción de extracciones a aplicar en el correspondiente Programa de Actuación que afecte a una determinada masa de agua subterránea, se tendrá en cuenta el volumen del recurso disponible máximo que le resulte de aplicación.

5. En las masas de agua subterránea en riesgo de no alcanzar un buen estado cuantitativo definidas de acuerdo con el presente artículo, pertenecientes al deficitario Subsistema Alto Guadiana y a efectos de las transformaciones de derechos de riego de aguas subterráneas contempladas en la disposición adicional segunda del Real Decreto-ley 9/2006, de 15 de septiembre, y las transformaciones previstas en las disposiciones transitorias tercera bis y décima, así como la disposición adicional decimocuarta del TRLA, con el objetivo de contribuir a la reducción del déficit y mantener la compatibilidad con este Plan, se limitarán las dotaciones máximas de riego a otorgar a las acordadas en el correspondiente Programa de Actuación de cada una de las masas de agua subterránea declaradas en riesgo.

6. En las transformaciones de derechos del apartado anterior, cuando se trate de regadíos de cultivos leñosos transformados con anterioridad al 24 de enero de 2008, podrá aumentarse la superficie de riego original, con una dotación resultante mínima por hectárea y año que no podrá ser inferior a 700 m³. El volumen global a conceder será un 10% inferior al que correspondiera según la dotación máxima de referencia de la masa definida en su programa de actuación. En el caso de que parte o la totalidad de las aguas privadas de la transformación, tengan origen en otros aprovechamientos del mismo titular y de la

Anexo VI. Plan Hidrológico de la parte española de la DH del GUADIANA (2015-2021)

misma masa, el volumen global a conceder será un 15% inferior al que correspondiera según la dotación máxima de referencia de la masa definida en su programa de actuación. Esos porcentajes de quita se inscribirán a favor del Organismo para su posterior gestión por el Centro de Intercambio de Derechos. El concesionario vendrá obligado a someterse a su cargo, a un control suplementario de su aparato de medida, a definir en los programas de actuación de la masa.

Artículo 28. *Protección de las aguas subterráneas frente a la intrusión de aguas salinas*

1. La declaración de riesgo de no alcanzar el buen estado debido a la intrusión salina en una masa de agua subterránea incluirá, entre otros elementos: la superficie afectada, la intensidad y grado de afección, la tendencia observada y la probable en el caso de que no se tomen medidas oportunas, así como la identificación de los usos, incluidos los medioambientales, afectados.
2. Para aquellos procesos de salinización que estén estrechamente relacionados con la sobreexplotación de recursos, en la declaración de riesgo de no alcanzar el buen estado por intrusión salina se incluirán, además del régimen de asignación de recursos hídricos subterráneos para los aprovechamientos incluidos en la zona afectada y entorno, los volúmenes necesarios para revertir la situación creada, hacer retroceder, en su caso, el frente de intrusión salino y mejorar, en definitiva, la valoración del estado de la masa de agua subterránea afectada.
3. Se incluirán además las determinaciones sobre la red de control, necesarias para desarrollar el programa de control operativo del proceso de salinización y, en su caso, las directrices para la reordenación espacial de todas las extracciones de agua para lograr su explotación más racional, de acuerdo con lo establecido en el artículo 244.2 del RDPH.

Artículo 29. *Protección de zonas acuíferas en riesgo de no alcanzar el buen estado*

1. No se otorgarán concesiones de aprovechamiento de aguas subterráneas en aquellas masas coincidentes parcial o totalmente con zonas acuíferas en riesgo de no alcanzar el buen estado, definidas en la tabla incluida en el artículo 26, sin perjuicio de las siguientes excepciones:
 - a) Las transformaciones de derechos privados en concesionales, establecidas de acuerdo con las disposiciones transitorias tercera bis y décima, así como la disposición adicional decimocuarta del TRLA, sobre transformación de derechos en concesiones y con la disposición adicional segunda del Real Decreto-ley 9/2006, de 15 de septiembre, por el que se adoptan medidas urgentes para paliar los efectos producidos por la sequía en las poblaciones y en las explotaciones agrarias de regadío en determinadas cuencas hidrográficas, sobre medidas urgentes de aplicación al Alto Guadiana.
 - b) Las nuevas concesiones asociadas al desarrollo de la disposición adicional decimocuarta del TRLA.
 - c) Las concesiones destinadas al uso de abastecimiento de población, industrial o ganadero hasta las asignaciones y reservas del Plan, que en el caso de las concesiones de uso ganadero o industrial, estarán limitadas a un volumen máximo anual de 15.000 m³.

Anexo VI. Plan Hidrológico de la parte española de la DH del GUADIANA (2015-2021)

2. No se otorgarán concesiones de aprovechamiento de aguas superficiales en las cuencas de aportación del Subsistema Alto Guadiana cuando coincidan total o parcialmente con las masas de agua subterránea que presenten las circunstancias de riesgo de no alcanzar un buen estado cuantitativo señaladas en la tabla incluida en el artículo 26.

Artículo 30. *Recirculación de agua en acuíferos para instalaciones de climatización*

Los aprovechamientos de recirculación de agua en acuíferos para instalaciones de climatización, requerirán autorización expresa del Organismo de cuenca. En la documentación técnica a acompañar a la solicitud de aprovechamientos de este tipo se incluirá, además de sus características técnicas y sistema de explotación, el conjunto de elementos establecidos para la protección de los acuíferos.

Artículo 31. *Reutilización de aguas residuales regeneradas*

1. En los sistemas y subsistemas deficitarios, y en especial en el Subsistema Alto Guadiana, la reutilización de aguas residuales regeneradas se autorizará o concederá, en su caso, exclusivamente para sustituir recursos procedentes de fuentes convencionales, de manera que se asegure que no se incremente el indicado déficit, y de acuerdo con los criterios de calidad definidos en los artículos 4 y 5 del Real Decreto 1620/2007, de 7 de diciembre, por el que se establece el régimen jurídico de la reutilización de las aguas depuradas.

2. A los efectos de la sustitución de recursos, no se tendrán en cuenta las dotaciones de los derechos concesionales o de aguas privadas, sino las que se hayan establecido para superar la situación de déficit en el sistema o subsistema de explotación.

Artículo 32. *Recirculación de retornos de riego*

1. Las aguas circulantes por los azarbes y colectores dentro de los límites de la zona regable correspondiente a la superficie con derecho a riego a la que se vincula la concesión de aguas, en tanto no se produzca la reintegración al río, tienen la consideración de aguas ya concedidas, por lo que su recirculación para el riego de dicha zona regable no se considerará nuevo uso.

2. El uso de los retornos de riego procedentes de una zona regable con concesión, cuando no se vaya a llevar a cabo dentro de la misma zona regable de la que proceden, será objeto de concesión cuyo volumen se tendrá en cuenta en el control de los retornos de riegos a los efectos previstos en el artículo 6 de la Orden ARM/1312/2009, de 20 de mayo.

3. Todos los retornos de riego deberán cumplir antes de su incorporación a acuíferos o cauces, las normas de calidad ambiental y normativa asociada al medio receptor.

Anexo VI. Plan Hidrológico de la parte española de la DH del GUADIANA (2015-2021)

Sección IV. Medidas para la protección contra las inundaciones y las sequías

Artículo 33. Inundaciones y zonas inundables

1. Para la gestión de inundaciones, sin perjuicio de las disposiciones reglamentarias de carácter general vigentes, se tendrán en cuenta, además de lo indicado en los artículos 33 y 34, los criterios establecidos en el Plan de Gestión del Riesgo de Inundación de la parte española de la Demarcación Hidrográfica del Guadiana para el periodo 2015-2021.

2. A efectos de delimitar, en caso posible, tanto los cauces que constituyen el dominio público hidráulico como la zona de servidumbre, la zona de flujo preferente, la zona de policía y las zonas inundables, la cartografía de referencia será la ofrecida en el sistema de información geográfica del Organismo de cuenca o en el Sistema Nacional de Cartografía de Zonas Inundables.

3. En aquellos casos en los que no se disponga de la información indicada en el apartado anterior, o se necesite mayor precisión que la disponible, el solicitante realizará un estudio de inundabilidad específico, firmado por técnico competente, que deberá ser validado por el Organismo de cuenca. Para la elaboración de este estudio, los caudales punta de avenida serán facilitados por el propio Organismo de cuenca.

Artículo 34. Criterios generales de diseño para obras de protección, modificaciones en los cauces y obras de paso

1. En el supuesto de obras de defensa y encauzamiento las infraestructuras de defensa deben ser del tipo flexible (escollera, gaviones, etc.), desaconsejándose las soluciones rígidas (hormigón, etc.).

2. Podrá alterarse el trazado en planta de cauces cuando la actuación se realice para aumentar la naturalidad del mismo. No se autorizarán alteraciones del trazado de cursos de agua cuando persigan otros objetivos, salvo que sean necesarias para disminuir el riesgo de inundación de áreas urbanas o que resulten imprescindibles para el desarrollo de actividades socioeconómicas. En todo caso, se estará a lo establecido en el artículo 126.3 del RDPH y en el artículo 39 del RPH, conforme a lo previsto en el artículo 2 de este Real Decreto aprobatorio.

3. Todas las actuaciones asociadas al establecimiento y funcionamiento de nuevas infraestructuras lineales (camino, carreteras, conducciones, etc.) deben garantizar, tanto el trazado en planta de los cauces que constituyen el dominio público hidráulico del Estado, como su régimen de caudales. Para ello deberán desarrollarse mecanismos específicos que garanticen este mantenimiento, minimizando las variaciones de caudal durante la ejecución de las obras, y sin que se produzca modificación entre el régimen de caudales anterior y posterior a la ejecución de las mismas.

4. El diseño de los puentes, pasarelas y obras de drenaje transversal de las carreteras y ferrocarriles, se realizará de forma que estas infraestructuras no supongan una reducción significativa de la capacidad de desagüe en la zona de flujo preferente:

Anexo VI. Plan Hidrológico de la parte española de la DH del GUADIANA (2015-2021)

- a) En el caso de obras de puentes y pasarelas, cuando éstos se construyan en zona urbana y tengan hasta 25 m de luz, tendrán un solo vano. Para luces mayores tendrán un vano con luz mayor de 20 m y otro u otros con luces mayores de 6 m. Las cimentaciones tendrán la profundidad necesaria en función del socavamiento, y el resguardo desde el nivel de las aguas en avenidas a la cara inferior del tablero será de un metro o mayor.
- b) Las obras de paso en zona rural para infraestructuras de baja intensidad de tráfico rodado se adaptarán en cuanto a luces a lo anterior, pudiendo ser rebasables, siempre y cuando estén constituidas por marcos (cajones prefabricados) o losas. En el caso de luces menores de 6 m se utilizará, bien un único marco, bien una única losa biapoyada. Quedan prohibidas las estructuras consistentes en una batería de tubos en paralelo bajo la calzada.
- c) En la red de carreteras del Estado será de aplicación la instrucción 5.2 IC – Drenaje Superficial, del Ministerio de Fomento.

5. Los vados sólo se permitirán en cauces de escasa entidad y siempre que la morfología del cauce lo aconseje. La solución final será franqueable por las especies de fauna autóctona, en particular, peces presentes en el tramo afectado, o que potencialmente pudieran poblarlo.

6. El titular de cualquier obra de paso sobre el dominio público hidráulico asume la obligación de conservar despejada la sección transversal, corriendo por su cuenta el mantenimiento ordinario y extraordinario, tanto de la capacidad de desagüe de la infraestructura, como de su zona de influencia que, de no indicarse lo contrario, se establece en 50 m aguas arriba y aguas abajo de la obra de paso.

Artículo 35. Actuaciones en situaciones de escasez de recurso y sequía

1. Se considera que un sistema o un embalse determinado se encuentra en situación de escasez de recursos cuando el volumen útil existente, más la aportación prevista correspondiente a los doce meses siguientes, menos la evaporación correspondiente a ese periodo, no cubra el consumo normal asignado al sistema o al embalse en los 12 meses siguientes. La aportación prevista será la correspondiente a la que tiene un 75% de probabilidad de ser superada si se parte de una situación de sequía y al 60% en los demás casos.

2. En situación de escasez de recursos, además de las restricciones que puedan adoptarse en la Comisión de Desembalse y de las disposiciones pertinentes o específicas que en su caso se promulguen para paliar sus efectos, al inicio del año hidrológico en el que previsiblemente se alcance un estado de sequía en función de las predicciones meteorológicas, el Organismo de cuenca informará a los usuarios sobre la situación y expectativas de evolución de los recursos utilizables, con el fin de que programen sus actividades futuras. De modo especial los usuarios de agua para riego deberán planificar la campaña con orientación mayoritaria hacia cultivos de ciclo invernal. A partir del mes de febrero, el Organismo de cuenca dará nueva información de las resoluciones de la Comisión de Desembalse sobre los recursos utilizables, precisando para los riegos la previsión de dotación máxima aplicable por hectárea, con el fin de ajustar la superficie a regar inicialmente prevista.

3. En situación de escasez de recursos, el agua destinada a riegos se repartirá según los criterios siguientes:

- a) Si los recursos disponibles se hallan entre el 75% y el 100% de los habituales se realizará una disminución proporcional de la dotación.

Anexo VI. Plan Hidrológico de la parte española de la DH del GUADIANA (2015-2021)

- b) Si los recursos disponibles se encuentran entre el 25% y el 75% de los habituales, se dará preferencia a los cultivos arbóreos y plantaciones permanentes, exceptuando las praderas, con dotaciones que garanticen la supervivencia de la plantación, aunque no aseguren la cosecha. El agua sobrante se podrá distribuir total o parcialmente entre todos los cultivos de la zona, ya sean arbóreos o herbáceos, o establecer reservas para el año siguiente, según la decisión que se adopte en la Junta de Gobierno, a propuesta de la Junta de Explotación correspondiente.
- c) Si los recursos disponibles son inferiores al 25 % de la dotación habitual de los cultivos de tipo anual, no se darán riegos ese año para ese tipo de cultivos y los remanentes de agua se acumularán para el siguiente. Los cultivos arbóreos y plantaciones permanentes, con excepción de las praderas, recibirán una cantidad de agua limitada a las dotaciones que garanticen la supervivencia de la plantación, siempre que esto sea posible.

4. El Plan Especial de Actuación en Situaciones de Alerta y Eventual Sequía de la parte española de la Demarcación Hidrográfica del Guadiana, aprobado mediante la Orden MAM/698/2007 de 21 de marzo, acomodará su ciclo de revisión al del Plan Hidrológico de Cuenca, de tal forma que se verifique que tanto el sistema de indicadores como las medidas de prevención y mitigación de las sequías son concordantes con los objetivos de la planificación hidrológica según estos se vayan actualizando en las sucesivas revisiones del Plan Hidrológico.

Sección V. Régimen económico financiero de la utilización del dominio público hidráulico

Artículo 36. Aplicación del principio de recuperación de costes

A los efectos de lo establecido en el artículo 111 bis del TRLA, respecto al principio de recuperación de costes de los servicios relacionados con el agua, durante el periodo de vigencia del presente Plan Hidrológico, sólo podrán establecerse excepciones a dicho principio si se cumplen las condiciones establecidas en el apartado 3 del artículo citado.

Capítulo VIII. Programa de Medidas

Artículo 37. Definición del Programa de medidas

1. El Programa de medidas de este plan viene constituido por las medidas que se relacionan en el apéndice 10 y se describen en el Anexo 11 de la Memoria del Plan Hidrológico, agrupándose éstas, a la entrada en vigor del presente Plan, en las siguientes tipologías:
 - a) Medidas de reducción de la contaminación puntual (tipo 1).
 - b) Medidas de reducción de la contaminación difusa (tipo 2).
 - c) Medidas de reducción de la presión por extracción de agua (tipo 3).
 - d) Medidas de reducción de presiones morfológicas (tipo 4).
 - e) Medidas de reducción de presiones hidrológicas (tipo 5).
 - f) Medidas de conservación y mejora de la estructura y funcionamiento de los ecosistemas acuáticos (tipo 6).

Anexo VI. Plan Hidrológico de la parte española de la DH del GUADIANA (2015-2021)

- g) Medidas que no aplican sobre una presión concreta pero sí sobre un impacto identificado (tipo 7).
- h) Medidas generales a aplicar sobre los sectores que actúan como factores determinantes (tipo 8).
- i) Medidas específicas de protección de agua potable no ligadas directamente ni a presiones ni a impactos (tipo 9).
- j) Medidas específicas para sustancias prioritarias no ligadas directamente ni a presiones ni a impactos (tipo 10).
- k) Medidas relacionadas con la mejora de la gobernanza (tipo 11).
- l) Medidas relacionadas con el incremento de recursos disponibles (tipo 12).
- m) Medidas de prevención de inundaciones (tipo 13).
- n) Medidas de protección frente a inundaciones (tipo 14).
- o) Medidas de preparación frente a inundaciones (tipo 15).
- p) Medidas de recuperación y revisión tras inundaciones (tipos 16 a 18).
- q) Medidas para satisfacer otros usos asociados al agua (tipo 19).

Las medidas de los tipos 1 a 10 corresponden directamente con medidas de implantación de la Directiva Marco del Agua, afrontan los problemas de logro de los objetivos ambientales; de la misma forma, las medidas de los tipos 13 a 18 corresponden con la implantación de la Directiva de Evaluación y Gestión de los Riesgos de Inundación, afrontando problemas de avenidas e inundaciones (fenómenos extremos). Adicionalmente, los problemas de gobernanza se afrontan con las medidas del tipo 11. El objetivo de satisfacción de demandas, que también asume este Plan Hidrológico, se afronta con las inversiones que se agrupan en el tipo 12. Por otra parte, se incluyen en el tipo 19 otras inversiones paralelas que, aun no siendo medidas propias del Plan, afectan a la evolución de los usos del agua y determinan la necesidad de otros tipos de medidas de entre los anteriormente señalados.

2. Las inversiones previstas a los distintos horizontes temporales son las que se indican en los cuadros que se incluyen en el apéndice 10, cuyo desarrollo se llevará a cabo de acuerdo con lo previsto en la disposición adicional segunda incorporada en la parte dispositiva del real decreto aprobatorio de este Plan Hidrológico.

Capítulo IX: Organización y procedimiento para hacer efectiva la participación pública**Artículo 38.** *Organización y procedimiento para hacer efectiva la participación pública*

1. El Organismo de cuenca establecerá el sistema organizativo y cronograma marco asociados al desarrollo de los procedimientos de información pública, consulta pública y participación activa para el seguimiento y revisión de este Plan Hidrológico.
2. El Organismo de cuenca coordinará los procesos de información pública, consulta pública y participación activa, así como el correspondiente al de evaluación ambiental estratégica para la revisión del Plan Hidrológico.
3. Los métodos y técnicas de participación a emplear en las distintas fases del proceso serán, entre otros, entrevistas, jornadas de puertas abiertas, reuniones bilaterales, talleres, participación interactiva,

Anexo VI. Plan Hidrológico de la parte española de la DH del GUADIANA (2015-2021)

mesas sectoriales y multisectoriales, conferencias y mesas redondas y publicación en boletines oficiales de los períodos de las consultas públicas.

4. Los puntos de contacto para la consulta y obtención de documentación e información relacionada con el Plan durante los procesos de información pública, consulta pública y participación activa del Plan Hidrológico serán, en tanto no se disponga otra cosa:

- a) La sede del Organismo de cuenca en Badajoz y su delegación de Ciudad Real.
- b) La página Web del Organismo de cuenca.
- c) La página Web del Ministerio de Agricultura, Alimentación y Medio Ambiente.

Capítulo X: Seguimiento del Plan Hidrológico

Artículo 39. *Seguimiento del Plan Hidrológico*

Junto a la documentación que, conforme al artículo 87.4 del RPH debe someterse a la consideración del Consejo del Agua de la Demarcación, deberá incluirse la tabla de indicadores de seguimiento que figura en el apéndice 14.

Anexo VI. Plan Hidrológico de la parte española de la DH del GUADIANA (2015-2021)

Apéndices a la Normativa:

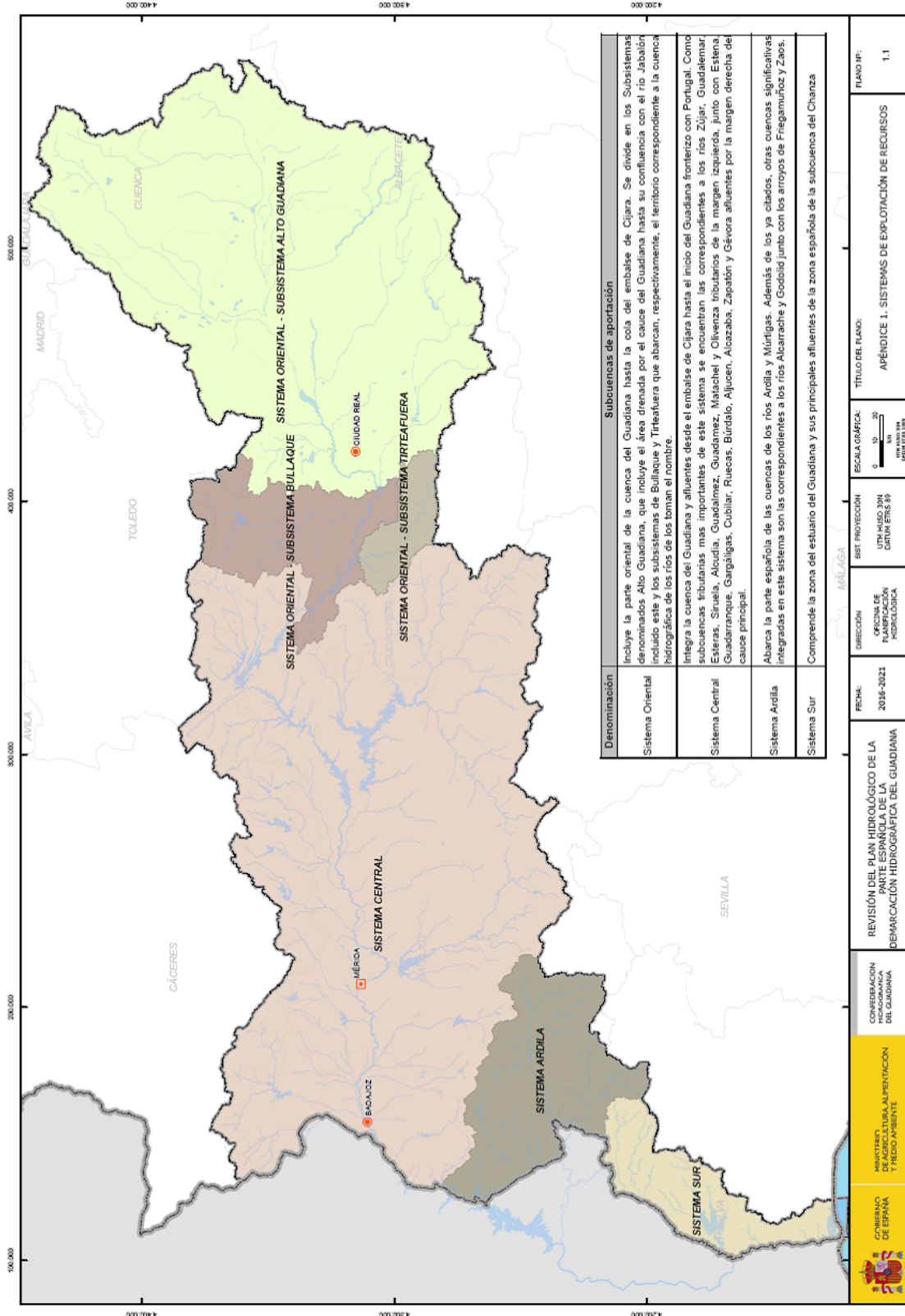
1. Sistemas de explotación de recursos
2. Masas de agua superficial
3. Masas de agua subterránea
4. Valores umbral
5. Asignación y reserva de recursos
6. Caudales ecológicos
7. Reservas Naturales Fluviales
8. Zonas de protección especial y Registro de Zonas Protegidas
9. Objetivos medioambientales
10. Programa de medidas
11. Propuesta de masas de agua subterránea compartidas con otras demarcaciones hidrográficas
12. Nuevas modificaciones o alteraciones
13. Declaraciones en riesgo de las masas de agua subterránea de la cuenca
14. Requisitos adicionales de publicidad (Artículo 26, Ley 21/2013).

Anexo VI. Plan Hidrológico de la parte española de la DH del GUADIANA (2015-2021)

APÉNDICE 1. SISTEMAS DE EXPLOTACIÓN DE RECURSOS

DENOMINACIÓN	SUBCUENCAS DE APORTACIÓN
Sistema Oriental	Incluye la parte oriental de la cuenca del Guadiana hasta la cola del embalse de Cijara. Se divide en los subsistemas denominados Alto Guadiana, que incluye el área drenada por el cauce del Guadiana hasta su confluencia con el río Jabalón, incluido éste, y los subsistemas de Bullaque y Tirteafuera que abarcan, respectivamente, el territorio correspondiente a la cuenca hidrográfica de los ríos de los que toman el nombre.
Sistema Central	Integra la cuenca del Guadiana y afluentes desde el embalse de Cijara hasta el inicio del Guadiana fronterizo con Portugal. Como subcuencas tributarias más importantes de este sistema se encuentran las correspondientes a los ríos Zújar, Guadalemar, Esteras, Siruela, Alcudia, Guadalmez, Guadámez, Matachel y Olivenza, tributarios de la margen izquierda, junto con Estena, Guadarranque, Gargáligas, Cubilar, Rucas, Búrdalo, Aljucén, Alcazaba, Zapatón y Gévora, afluentes por la margen derecha del cauce principal.
Sistema Ardila	Abarca la parte española de las cuencas de los ríos Ardila y Múrtigas. Además de los ya citados, otras cuencas significativas integradas en este sistema son las correspondientes a los ríos Alcarrache y Godolid junto con los arroyos de Friegamuñoz y Zaos.
Sistema Sur	Comprende la zona del estuario del Guadiana y sus principales afluentes de la zona española de la subcuenca del río Chanza.

Anexo VI. Plan Hidrológico de la parte española de la DH del GUADIANA (2015-2021)



Anexo VI. Plan Hidrológico de la parte española de la DH del GUADIANA (2015-2021)

APÉNDICE 2. MASAS DE AGUA SUPERFICIAL

Apéndice 2.1. Tipologías de masas de agua superficial.

CATEGORÍA	NATURALEZA	TIPOLOGÍA	CÓDIGO DE TIPOLOGÍA	Nº DE MASAS
Río	Natural	Ríos de llanuras silíceas del Tajo y Guadiana	R-T01	85
Río	Natural	Ríos manchegos	R-T05	22
Río	Natural	Ríos silíceos del piedemonte de Sierra Morena	R-T06	11
Río	Natural	Ríos de la baja montaña mediterránea silícea	R-T08	65
Río	Natural	Ejes mediterráneo-continentales mineralizados	R-T16	2
Río	Natural	Grandes ejes en ambiente mediterráneo	R-T17	5
Río	Natural	Ríos costeros mediterráneos	R-T18	1
Río	Muy modificada	Ríos de llanuras silíceas del Tajo y Guadiana. Muy modificado	R-T01-HM	4
Río	Muy modificada	Ríos manchegos. Muy modificado	R-T05-HM	3
Río	Muy modificada	Ríos de la baja montaña mediterránea silícea. Muy modificado	R-T08-HM	1
Río	Muy modificada	Monomítico, silíceo de zonas no húmedas, pertenecientes a ríos de cabecera y tramos altos	E-T04	29
Río	Muy modificada	Monomítico, silíceo de zonas no húmedas, pertenecientes a ríos de la red principal	E-T05	7
Río	Muy modificada	Monomítico, silíceo de zonas no húmedas, pertenecientes a tramos bajos de los ejes principales	E-T06	8
Río	Muy modificada	Monomítico, calcáreo de zonas no húmedas, pertenecientes a ríos de cabecera y tramos altos.	E-T10	6
Río	Muy modificada	Monomítico, calcáreo de zonas no húmedas, pertenecientes a ríos de la red principal	E-T11	2
Lago	Natural	Cárstico, calcáreo, permanente, cierre travertínico	L-T12	13
Lago	Natural	Cárstico, calcáreo, temporal	L-T13	2
Lago	Natural	Interior en cuenca de sedimentación, mineralización baja, temporal	L-T17	3
Lago	Natural	Interior en cuenca de sedimentación, mineralización media, temporal	L-T19	4
Lago	Natural	Interior en cuenca de sedimentación, mineralización alta o muy alta, permanente	L-T20	1
Lago	Natural	Interior en cuenca de sedimentación, mineralización alta o muy alta, temporal	L-T21	11
Lago	Natural	Interior en cuenca de sedimentación, hipersalino, temporal	L-T23	7
Lago	Natural	Interior en cuenca de sedimentación, de origen fluvial, tipo llanura de inundación, mineralización baja o media	L-T24	1
Lago	Natural	Interior en cuenca de sedimentación, de origen fluvial, tipo llanura de inundación, mineralización alta o muy alta	L-T25	2
Lago	Artificial	Monomítico, silíceo de zonas húmedas, con temperatura media anual menor de 15°C, pertenecientes a ríos de cabecera y tramos altos.	E-T01	2
Lago	Artificial	Monomítico, silíceo de zonas no húmedas, pertenecientes a ríos de cabecera y tramos altos	E-T04	9
Lago	Artificial	Monomítico, calcáreo de zonas no húmedas, pertenecientes a ríos de cabecera y tramos altos.	E-T10	3
Lago	Muy modificada	Monomítico, calcáreo de zonas no húmedas, pertenecientes a ríos de cabecera y tramos altos.	E-T10	1
Transición	Natural	Estuario atlántico mesomareal con descargas irregulares de río	AT-T12	3
Transición	Muy modificada	Estuario atlántico mesomareal con descargas irregulares de río. Muy modificado	AT-T12-HM	1
Costera	Natural	Aguas costeras atlánticas del Golfo de Cádiz	AC-T13	1
Costera	Natural	Aguas costeras atlánticas influenciadas por aportes fluviales	AC-T19	1

Anexo VI. Plan Hidrológico de la parte española de la DH del GUADIANA (2015-2021)

Apéndice 2.2. Masas de agua superficial naturales.

CATEGORIA	NATURALEZA	CÓDIGO DE MASA	NOMBRE DE MASA DE AGUA SUPERFICIAL	CÓDIGO TIPOLOGÍA	AREA km ²	LONGITUD km
Río	Natural	ES040MSPF000133560	ARROYO ALBAHACAR	R-T06		16,2
Río	Natural	ES040MSPF000119720	ARROYO CABRILLAS	R-T01		12,0
Río	Natural	ES040MSPF000120020	ARROYO DE ALMORCHON	R-T01		30,5
Río	Natural	ES040MSPF000119920	ARROYO DE BENAZAIRE	R-T08		18,2
Río	Natural	ES040MSPF000120080	ARROYO DE BONHABAL	R-T01		27,0
Río	Natural	ES040MSPF000133620	ARROYO DE BROVALES	R-T08		22,1
Río	Natural	ES040MSPF000120320	ARROYO DE CUNCOS I	R-T01		4,9
Río	Natural	ES040MSPF000140300	ARROYO DE CUNCOS II	R-T01		4,2
Río	Natural	ES040MSPF000134470	ARROYO DE DOÑA JUANA	R-T08		22,6
Río	Natural	ES040MSPF000134250	ARROYO DE DOS HERMANAS	R-T01		16,4
Río	Natural	ES040MSPF000119890	ARROYO DE ENCINAREJO	R-T08		9,2
Río	Natural	ES040MSPF000120300	ARROYO DE FRIEGAMUÑOZ	R-T01		21,2
Río	Natural	ES040MSPF000119950	ARROYO DE HERRERA	R-T01		6,1
Río	Natural	ES040MSPF000142200	ARROYO DE LA ALBUERA	R-T01		2,2
Río	Natural	ES040MSPF000119940	ARROYO DE LA ALMAGRERA	R-T08		1,6
Río	Natural	ES040MSPF000119740	ARROYO DE LA CABRERA	R-T01		13,6
Río	Natural	ES040MSPF000134340	ARROYO DE LA CAÑADA DEL MELONAR	R-T01		3,4
Río	Natural	ES040MSPF000119860	ARROYO DE LA CAÑADA DEL MOLINO	R-T08		0,9
Río	Natural	ES040MSPF000120330	ARROYO DE LA CHARCA	R-T01		8,0
Río	Natural	ES040MSPF000119710	ARROYO DE LA FRESNEDA	R-T01		11,1
Río	Natural	ES040MSPF000120340	ARROYO DE LA HIGUERA	R-T01		7,1
Río	Natural	ES040MSPF000133420	ARROYO DE LA MIMBRERA	R-T05		28,2
Río	Natural	ES040MSPF000140700	ARROYO DE LA OLIVA	R-T08		2,3
Río	Natural	ES040MSPF000120250	ARROYO DE LA PARRILLA	R-T08		10,9
Río	Natural	ES040MSPF000133910	ARROYO DE LA PATA DE LA MORA	R-T01		3,2
Río	Natural	ES040MSPF000120360	ARROYO DE LA RIBERA DE GARLITOS	R-T08		1,1
Río	Natural	ES040MSPF000134730	ARROYO DE LAS LADERAS	R-T08		23,0
Río	Natural	ES040MSPF000120120	ARROYO DE LAS PALOMAS	R-T01		5,3
Río	Natural	ES040MSPF000120280	ARROYO DE LAS PINTAS	R-T01		6,6
Río	Natural	ES040MSPF000119760	ARROYO DE LOS CABRILES	R-T01		6,1
Río	Natural	ES040MSPF000120050	ARROYO DE LOS CARNEROS	R-T08		4,9
Río	Natural	ES040MSPF000119830	ARROYO DE LOS HILOS	R-T05		7,5
Río	Natural	ES040MSPF000120110	ARROYO DE LOS HOYOS O DE LA REINA	R-T01		4,5
Río	Natural	ES040MSPF000134390	ARROYO DE PELOCHEJO	R-T08		19,4
Río	Natural	ES040MSPF000119670	ARROYO DE PIEDRABUENA	R-T01		5,5
Río	Natural	ES040MSPF000134060	ARROYO DE SAN JUAN	R-T01		19,3
Río	Natural	ES040MSPF000133630	ARROYO DE SAN LÁZARO	R-T08		11,0
Río	Natural	ES040MSPF000120010	ARROYO DE SAN SIMON	R-T08		2,4
Río	Natural	ES040MSPF000120310	ARROYO DE SANTA CATALINA	R-T01		5,8
Río	Natural	ES040MSPF000134650	ARROYO DE SEQUILLO	R-T08		15,8
Río	Natural	ES040MSPF000134710	ARROYO DE VALDECAÑAS O DE LAS MOTILLAS	R-T05		41,9
Río	Natural	ES040MSPF000120000	ARROYO DE VALDEFUENTES	R-T01		12,4

Anexo VI. Plan Hidrológico de la parte española de la DH del GUADIANA (2015-2021)

CATEGORIA	NATURALEZA	CÓDIGO DE MASA	NOMBRE DE MASA DE AGUA SUPERFICIAL	CÓDIGO TIPOLOGÍA	AREA km ²	LONGITUD km
Río	Natural	ES040MSPF000134370	ARROYO DE VALMAYOR	R-T08		12,8
Río	Natural	ES040MSPF000120030	ARROYO DEL AJO	R-T01		3,3
Río	Natural	ES040MSPF000133410	ARROYO DEL ALARCONCILLO	R-T05		41,1
Río	Natural	ES040MSPF000120060	ARROYO DEL BUEY	R-T08		11,3
Río	Natural	ES040MSPF000141000	ARROYO DEL CAVA	R-T08		13,4
Río	Natural	ES040MSPF000120040	ARROYO DEL CEBOLLOSO	R-T01		7,1
Río	Natural	ES040MSPF000134040	ARROYO DEL CONEJO	R-T01		9,6
Río	Natural	ES040MSPF000134440	ARROYO DEL CORAZONCILLO	R-T08		32,5
Río	Natural	ES040MSPF000119800	ARROYO DEL FRESNO	R-T08		2,1
Río	Natural	ES040MSPF000119680	ARROYO DEL MOLAR	R-T01		18,1
Río	Natural	ES040MSPF000133790	ARROYO DEL SANSUSTRE O DEL SALTILLO	R-T01		57,2
Río	Natural	ES040MSPF000119850	ARROYO DEL TUNO	R-T08		6,3
Río	Natural	ES040MSPF000141700	ARROYO GALLEG0	R-T01		1,0
Río	Natural	ES040MSPF000119980	ARROYO GORDO	R-T01		1,5
Río	Natural	ES040MSPF000119790	ARROYO GRANDE I	R-T06		11,9
Río	Natural	ES040MSPF000119910	ARROYO GRANDE II	R-T01		6,2
Río	Natural	ES040MSPF000119930	ARROYO GRANDE III	R-T01		5,0
Río	Natural	ES040MSPF000134360	ARROYO HORADADO	R-T01		6,3
Río	Natural	ES040MSPF000120350	ARROYO PEDRAZA	R-T18		6,6
Río	Natural	ES040MSPF000134200	ARROYO PIZARROSO	R-T01		16,5
Río	Natural	ES040MSPF000120150	ARROYO RUBIALES	R-T08		6,7
Río	Natural	ES040MSPF000140000	ARROYO TAMUJOSO	R-T01		5,1
Río	Natural	ES040MSPF000134010	ARROYO VALDEMEDE	R-T01		34,6
Río	Natural	ES040MSPF000140400	ARROYO ZAOS	R-T01		30,7
Río	Natural	ES040MSPF000133400	CAÑADA DE CAMARGO	R-T05		7,9
Río	Natural	ES040MSPF004000150	CAÑADA DE LA CORTE	R-T06		18,6
Río	Natural	ES040MSPF000134770	CAÑADA DE LA URRACA	R-T05		102,3
Río	Natural	ES040MSPF000134670	RAMBLA DE CASTELLAR	R-T08		17,4
Río	Natural	ES040MSPF000134660	RAMBLA DE SANTA CRUZ DE MUDELA	R-T08		44,0
Río	Natural	ES040MSPF000134070	RÍO ABRILONGO	R-T08		12,6
Río	Natural	ES040MSPF000133650	RÍO ALCARRACHE I	R-T01		8,0
Río	Natural	ES040MSPF000133660	RÍO ALCARRACHE II	R-T01		69,7
Río	Natural	ES040MSPF000133850	RÍO ALCAZABA	R-T01		111,2
Río	Natural	ES040MSPF000134150	RÍO ALCOLLARÍN I	R-T01		11,6
Río	Natural	ES040MSPF000141800	RÍO ALCOLLARÍN II	R-T01		58,1
Río	Natural	ES040MSPF000134330	RÍO ALCUDIA	R-T08		96,8
Río	Natural	ES040MSPF000133950	RÍO ALJUCEN	R-T01		60,3
Río	Natural	ES040MSPF000141500	RÍO AMARGUILLO	R-T05		27,4
Río	Natural	ES040MSPF000133580	RÍO ARDILA I	R-T08		222,6
Río	Natural	ES040MSPF000133590	RÍO ARDILA II	R-T08		69,3
Río	Natural	ES040MSPF000120380	RÍO ARDILA III	R-T08		24,7
Río	Natural	ES040MSPF000140800	RÍO ARDILA IV	R-T08		3,3
Río	Natural	ES040MSPF000134820	RÍO AZUER I	R-T05		93,4

Anexo VI. Plan Hidrológico de la parte española de la DH del GUADIANA (2015-2021)

CATEGORIA	NATURALEZA	CÓDIGO DE MASA	NOMBRE DE MASA DE AGUA SUPERFICIAL	CÓDIGO TIPOLOGÍA	AREA km ²	LONGITUD km
Río	Natural	ES040MSPF000134830	RÍO AZUER II	R-T05		78,0
Río	Natural	ES040MSPF000134680	RÍO BAÑUELOS	R-T08		75,3
Río	Natural	ES040MSPF000134500	RÍO BULLAQUE I	R-T08		18,5
Río	Natural	ES040MSPF000141600	RÍO BULLAQUE II	R-T08		195,6
Río	Natural	ES040MSPF000141900	RÍO BURDALILLO	R-T01		8,6
Río	Natural	ES040MSPF000134080	RÍO BURDALO I	R-T01		23,3
Río	Natural	ES040MSPF000142000	RÍO BURDALO II	R-T01		55,3
Río	Natural	ES040MSPF000120190	RÍO CUBILAR I	R-T08		10,0
Río	Natural	ES040MSPF000132140	RÍO CUBILAR II	R-T01		30,8
Río	Natural	ES040MSPF000134420	RÍO DE FRESNEDOSO	R-T08		14,9
Río	Natural	ES040MSPF000119840	RÍO DE LA BECEA I	R-T08		6,2
Río	Natural	ES040MSPF000132130	RÍO DE LA BECEA II	R-T08		3,3
Río	Natural	ES040MSPF000134610	RÍO DE LAS NAVAS	R-T08		21,5
Río	Natural	ES040MSPF000141200	RÍO DE SALAREJA	R-T08		6,7
Río	Natural	ES040MSPF000119990	RÍO DE SILBADILLOS	R-T08		21,4
Río	Natural	ES040MSPF000133920	RÍO ENTRIN VERDE	R-T01		59,4
Río	Natural	ES040MSPF000134410	RÍO ESTENA	R-T08		82,2
Río	Natural	ES040MSPF000134430	RÍO ESTENILLA	R-T08		37,4
Río	Natural	ES040MSPF000134280	RÍO ESTERAS	R-T08		88,7
Río	Natural	ES040MSPF000119880	RÍO ESTOMIZA	R-T08		14,8
Río	Natural	ES040MSPF000119900	RÍO FRÍO I	R-T08		8,5
Río	Natural	ES040MSPF000120210	RÍO FRÍO II	R-T08		2,1
Río	Natural	ES040MSPF000134160	RÍO GARGÁLIGAS I	R-T01		25,9
Río	Natural	ES040MSPF000134180	RÍO GARGÁLIGAS II	R-T01		64,2
Río	Natural	ES040MSPF000133810	RÍO GÉVORA I	R-T08		94,2
Río	Natural	ES040MSPF000134030	RÍO GÉVORA II	R-T01		3,6
Río	Natural	ES040MSPF000140100	RÍO GÉVORA III	R-T01		14,3
Río	Natural	ES040MSPF000134740	RÍO GIGÜELA	R-T05		217,1
Río	Natural	ES040MSPF000133670	RÍO GODOLID I	R-T01		62,2
Río	Natural	ES040MSPF000140500	RÍO GODOLID II	R-T01		6,5
Río	Natural	ES040MSPF000134210	RÍO GRANDE	R-T08		19,1
Río	Natural	ES040MSPF000142100	RÍO GUADAJIRA I	R-T01		16,0
Río	Natural	ES040MSPF000142300	RÍO GUADAJIRA II	R-T01		62,4
Río	Natural	ES040MSPF000134240	RÍO GUADALEFRA	R-T01		51,7
Río	Natural	ES040MSPF000134260	RÍO GUADALEMAR	R-T08		54,2
Río	Natural	ES040MSPF000134290	RÍO GUADALMEZ	R-T01		231,5
Río	Natural	ES040MSPF000134380	RÍO GUADALUPEJO	R-T08		39,0
Río	Natural	ES040MSPF000134350	RÍO GUADAMATILLA I	R-T01		17,7
Río	Natural	ES040MSPF000120240	RÍO GUADAMATILLA II	R-T01		24,4
Río	Natural	ES040MSPF000134090	RÍO GUADÁMEZ I	R-T01		73,8
Río	Natural	ES040MSPF000119700	RÍO GUADÁMEZ II	R-T01		23,4
Río	Natural	ES040MSPF000120230	RÍO GUADARRAMILLA	R-T01		22,0
Río	Natural	ES040MSPF000134400	RÍO GUADARRANQUE	R-T08		58,7

Anexo VI. Plan Hidrológico de la parte española de la DH del GUADIANA (2015-2021)

CATEGORIA	NATURALEZA	CÓDIGO DE MASA	NOMBRE DE MASA DE AGUA SUPERFICIAL	CÓDIGO TIPOLOGÍA	AREA km ²	LONGITUD km
Río	Natural	ES040MSPF000133450	RÍO GUADIANA I	R-T05		30,9
Río	Natural	ES040MSPF000120370	RÍO GUADIANA II	R-T05		40,3
Río	Natural	ES040MSPF000132160	RÍO GUADIANA III	R-T16		8,4
Río	Natural	ES040MSPF000133530	RÍO GUADIANA IV	R-T16		124,8
Río	Natural	ES040MSPF000133550	RÍO GUADIANA V	R-T17		101,3
Río	Natural	ES040MSPF000133540	RÍO GUADIANA VI	R-T17		63,8
Río	Natural	ES040MSPF000132180	RÍO GUADIANA VII	R-T17		6,9
Río	Natural	ES040MSPF000140200	RÍO GUADIANA VIII	R-T17		3,3
Río	Natural	ES040MSPF000120390	RÍO GUADIANA-GIGÜELA	R-T05		41,9
Río	Natural	ES040MSPF000133830	RÍO GUERRERO	R-T01		71,0
Río	Natural	ES040MSPF000134620	RÍO JABALÓN I	R-T05		60,9
Río	Natural	ES040MSPF000134630	RÍO JABALÓN III	R-T05		44,9
Río	Natural	ES040MSPF000120100	RÍO LACARA	R-T01		12,8
Río	Natural	ES040MSPF000133960	RÍO MATACHEL I	R-T01		93,7
Río	Natural	ES040MSPF000133970	RÍO MATACHEL II	R-T01		55,2
Río	Natural	ES040MSPF000133980	RÍO MATACHEL III	R-T01		9,0
Río	Natural	ES040MSPF000119870	RÍO MILAGRO	R-T08		22,1
Río	Natural	ES040MSPF000133600	RÍO MÚRTIGAS I	R-T08		199,2
Río	Natural	ES040MSPF000140900	RÍO MÚRTIGAS II	R-T08		3,6
Río	Natural	ES040MSPF000133690	RÍO OLIVENZA I	R-T01		31,3
Río	Natural	ES040MSPF000120270	RÍO OLIVENZA II	R-T01		18,7
Río	Natural	ES040MSPF000134120	RÍO ORTIGA	R-T01		45,9
Río	Natural	ES040MSPF000134000	RÍO PALOMILLAS	R-T01		22,8
Río	Natural	ES040MSPF000133440	RÍO PINILLA I	R-T05		32,5
Río	Natural	ES040MSPF000133430	RÍO PINILLA II	R-T05		3,0
Río	Natural	ES040MSPF000134020	RÍO RETÍN	R-T01		83,7
Río	Natural	ES040MSPF000134880	RÍO RIANSAIRES I	R-T05		101,6
Río	Natural	ES040MSPF000142600	RÍO RIANSAIRES II	R-T05		2,4
Río	Natural	ES040MSPF000119970	RÍO RUECAS I	R-T08		1,1
Río	Natural	ES040MSPF000134130	RÍO RUECAS II	R-T08		24,5
Río	Natural	ES040MSPF000120180	RÍO RUECAS III	R-T08		2,6
Río	Natural	ES040MSPF000134140	RÍO RUECAS IV	R-T01		67,1
Río	Natural	ES040MSPF000133990	RÍO SAN JUAN	R-T01		24,0
Río	Natural	ES040MSPF000134460	RÍO SAN MARCOS	R-T08		20,4
Río	Natural	ES040MSPF000134270	RÍO SIRUELA	R-T08		61,3
Río	Natural	ES040MSPF000133680	RÍO TALIGA	R-T01		40,4
Río	Natural	ES040MSPF000134300	RÍO VALDEAZOGUES I	R-T08		48,7
Río	Natural	ES040MSPF000134310	RÍO VALDEAZOGUES II	R-T08		40,4
Río	Natural	ES040MSPF000134320	RÍO VALDEAZOGUES III	R-T08		22,9
Río	Natural	ES040MSPF000134450	RÍO VALDEHORNOS	R-T08		22,1
Río	Natural	ES040MSPF000134760	RÍO VIEJO DEL GUADIANA	R-T05		43,7
Río	Natural	ES040MSPF000142400	RÍO ZÁNCARA II	R-T05		36,0
Río	Natural	ES040MSPF000142500	RÍO ZÁNCARA III	R-T05		40,3

Anexo VI. Plan Hidrológico de la parte española de la DH del GUADIANA (2015-2021)

CATEGORIA	NATURALEZA	CÓDIGO DE MASA	NOMBRE DE MASA DE AGUA SUPERFICIAL	CÓDIGO TIPOLOGÍA	AREA km ²	LONGITUD km
Río	Natural	ES040MSPF000133770	RÍO ZAPATÓN I	R-T01		28,2
Río	Natural	ES040MSPF000120130	RÍO ZAPATÓN II	R-T01		19,8
Río	Natural	ES040MSPF000134220	RÍO ZÚJAR I	R-T01		233,2
Río	Natural	ES040MSPF000134230	RÍO ZÚJAR II	R-T17		35,4
Río	Natural	ES040MSPF000133460	RIVERA AGUAS DE MIEL	R-T06		12,7
Río	Natural	ES040MSPF000133780	RIVERA ALBARRAGENA	R-T01		45,9
Río	Natural	ES040MSPF000133520	RIVERA COBICA	R-T06		11,1
Río	Natural	ES040MSPF000133570	RIVERA DE ALCALABOZA I	R-T08		27,7
Río	Natural	ES040MSPF000141300	RIVERA DE ALCALABOZA II	R-T06		83,8
Río	Natural	ES040MSPF000133480	RIVERA DE CHANZA I	R-T08		45,0
Río	Natural	ES040MSPF000133500	RIVERA DE CHANZA II	R-T06		32,2
Río	Natural	ES040MSPF000141400	RIVERA DE CHANZA III	R-T06		38,6
Río	Natural	ES040MSPF000120160	RIVERA DE LA VIGUERA	R-T06		6,0
Río	Natural	ES040MSPF000120090	RIVERA DE LACARA I	R-T01		2,5
Río	Natural	ES040MSPF000133940	RIVERA DE LACARA II	R-T01		45,9
Río	Natural	ES040MSPF000133870	RIVERA DE LOS LIMONETES	R-T01		70,5
Río	Natural	ES040MSPF000133510	RIVERA DE MALAGÓN	R-T06		39,8
Río	Natural	ES040MSPF000133900	RIVERA DE NOGALES	R-T01		4,8
Río	Natural	ES040MSPF000133930	RIVERA DEL PLAYON	R-T01		24,0
Río	Natural	ES040MSPF000133470	RIVERA GRANDE DE LA GOLONDRINA	R-T06		23,0
Lago	Natural	ES040MSPF004000720	COMPLEJO LAGUNAR DE LA ALBUERA	L-T17	0,97	
Lago	Natural	ES040MSPF004000580	LAGUNA BATANA	L-T12	0,05	
Lago	Natural	ES040MSPF004000320	LAGUNA DE ALCAHOZO DE PEDRO MUÑOZ	L-T23	0,73	
Lago	Natural	ES040MSPF004000680	LAGUNA DE CARACUEL	L-T19	0,65	
Lago	Natural	ES040MSPF004000270	LAGUNA DE EL HITO	L-T21	4,01	
Lago	Natural	ES040MSPF004000690	LAGUNA DE FUENTILLEJO	L-T19	0,12	
Lago	Natural	ES040MSPF004000360	LAGUNA DE LA ALBARDIOSA	L-T21	0,35	
Lago	Natural	ES040MSPF004000700	LAGUNA DE LA CARRIZOSA	L-T17	0,23	
Lago	Natural	ES040MSPF004000590	LAGUNA DE LA COLGADA	L-T12	0,84	
Lago	Natural	ES040MSPF004000330	LAGUNA DE LA VEGA DE PEDRO MUÑOZ	L-T21	0,55	
Lago	Natural	ES040MSPF004000450	LAGUNA DE LAS YEGUAS	L-T23	0,67	
Lago	Natural	ES040MSPF004000710	LAGUNA DE LOS MICHOS	L-T17	0,18	
Lago	Natural	ES040MSPF004000290	LAGUNA DE MANJAVACAS	L-T21	2,44	
Lago	Natural	ES040MSPF004000630	LAGUNA DE NAVASECA	L-T13	0,51	
Lago	Natural	ES040MSPF004000400	LAGUNA DE PEÑA HUECA	L-T23	1,16	
Lago	Natural	ES040MSPF004000340	LAGUNA DE RETAMAR	L-T21	1,11	
Lago	Natural	ES040MSPF004000420	LAGUNA DE SALICOR	L-T23	0,48	
Lago	Natural	ES040MSPF004000560	LAGUNA DE SANTOS MORCILLO	L-T12	0,12	
Lago	Natural	ES040MSPF004000380	LAGUNA DE TIREZ	L-T23	0,90	
Lago	Natural	ES040MSPF004000460	LAGUNA DEL CAMINO DE VILLAFRANCA	L-T23	1,36	
Lago	Natural	ES040MSPF004000660	LAGUNA DEL PRADO DE POZUELO DE CALATRAVA	L-T21	0,58	
Lago	Natural	ES040MSPF004000600	LAGUNA DEL REY	L-T12	0,31	

Anexo VI. Plan Hidrológico de la parte española de la DH del GUADIANA (2015-2021)

CATEGORIA	NATURALEZA	CÓDIGO DE MASA	NOMBRE DE MASA DE AGUA SUPERFICIAL	CÓDIGO TIPOLOGÍA	AREA km ²	LONGITUD km
Lago	Natural	ES040MSPF004000300	LAGUNA DEL TARAY CHICO	L-T19	0,13	
Lago	Natural	ES040MSPF004000390	LAGUNA DEL TARAY DE QUERO	L-T25	1,07	
Lago	Natural	ES040MSPF004000410	LAGUNA GRANDE DE QUERO	L-T23	1,51	
Lago	Natural	ES040MSPF004000550	LAGUNA LENGUA	L-T12	0,22	
Lago	Natural	ES040MSPF004000570	LAGUNA SALVADORA	L-T12	0,08	
Lago	Natural	ES040MSPF004000530	LAGUNA SAN PEDRO	L-T12	0,27	
Lago	Natural	ES040MSPF004000520	LAGUNA TINAJA	L-T12	0,08	
Lago	Natural	ES040MSPF004000510	LAGUNA TOMILLA	L-T12	0,09	
Lago	Natural	ES040MSPF004000490	LAGUNAS ALTAS DE RUIDERA	L-T12	0,30	
Lago	Natural	ES040MSPF004000610	LAGUNAS BAJAS DE RUIDERA	L-T12	0,55	
Lago	Natural	ES040MSPF004000500	LAGUNAS CONCEJA Y REDONDILLA DEL OSERO	L-T12	0,31	
Lago	Natural	ES040MSPF004000350	LAGUNAS DE LILLO	L-T21	1,31	
Lago	Natural	ES040MSPF004000650	LAGUNAS DE MORAL DE CALATRAVA	L-T19	1,06	
Lago	Natural	ES040MSPF004000280	LAGUNAS DE SÁNCHEZ GÓMEZ Y DEHESILLA	L-T21	0,75	
Lago	Natural	ES040MSPF004000370	LAGUNAS DE VILLACAÑAS	L-T21	1,22	
Lago	Natural	ES040MSPF004000430	LAGUNAS DE VILAFRANCA DE LOS CABALLEROS (GRANDE Y CHICA)	L-T20	0,98	
Lago	Natural	ES040MSPF004000480	LAGUNAS DEL COMPLEJO DE EL BONILLO	L-T13	1,07	
Lago	Natural	ES040MSPF004000540	LAGUNAS LA TAZA Y REDONDILLA	L-T12	0,04	
Lago	Natural	ES040MSPF004000440	LAGUNILLA DE LA SAL	L-T21	0,23	
Lago	Natural	ES040MSPF004000620	LAS TABLAS DE DAIMIEL	L-T25	22,33	
Lago	Natural	ES040MSPF004000640	NAVAS DE MALAGÓN	L-T21	1,68	
Lago	Natural	ES040MSPF004000310	PANTANO DE LOS MULETEROS	L-T24	2,96	
Transición	Natural	ES040MSPF004000180	DESEMBOCADURA GUADIANA (AYAMONTE)	AT-T12	16,35	
Transición	Natural	ES040MSPF004000210	PUERTO DE LA LOJA	AT-T12	1,52	
Transición	Natural	ES040MSPF004000200	SANLUCAR DE GUADIANA	AT-T12	7,74	
Costera	Natural	ES040MSPF004000170	ISLA CRISTINA	AC-T13	57,15	
Costera	Natural	ES040MSPF004000160	PLUMA DEL GUADIANA	AC-T19	4,62	

Apéndice 2.3. Masas de agua superficial artificiales y muy modificadas.

CATEGORIA	NATURALEZA	CÓDIGO DE MASA	NOMBRE DE MASA DE AGUA SUPERFICIAL	CÓDIGO TIPOLOGÍA	AREA km ²	LONGITUD km
Lago	Artificial	ES040MSPF004000020	ALBUERA DE FERIA	E-T04	0,1	
Lago	Artificial	ES040MSPF004000030	ALIA	E-T01	0,03	
Lago	Artificial	ES040MSPF004000040	ARROYO MOLINOS	E-T04	0,03	
Lago	Artificial	ES040MSPF004000250	BALSA DE CAMPOS DEL PARAÍSO / VALDEJUDÍOS	E-T10	1,1	
Lago	Artificial	ES040MSPF004000100	BALSA DE RIEGO CASAS DE HITO	E-T04	0,5	
Lago	Artificial	ES040MSPF004000050	BURGUILLAS DEL CERRO	E-T04	0,3	
Lago	Artificial	ES040MSPF004000060	EL ALMENDRO	E-T04	0,1	
Lago	Artificial	ES040MSPF004000120	EMBALSE DE LA JARILLA	E-T10	0,6	
Lago	Artificial	ES040MSPF004000130	EMBALSE DE ZALAMEA	E-T04	0,5	
Lago	Artificial	ES040MSPF004000140	EMBALSE DEL RÍO II	E-T04	0,5	
Lago	Artificial	ES040MSPF004000070	GUADALUPE	E-T01	0,05	
Lago	Artificial	ES040MSPF004000470	LA VEGUILLA DE ALCÁZAR DE SAN JUAN	E-T10	0,7	

Anexo VI. Plan Hidrológico de la parte española de la DH del GUADIANA (2015-2021)

CATEGORIA	NATURALEZA	CÓDIGO DE MASA	NOMBRE DE MASA DE AGUA SUPERFICIAL	CÓDIGO TIPOLOGÍA	AREA km ²	LONGITUD km
Lago	Artificial	ES040MSPF004000080	LOS PASTIZALES	E-T04	0,1	
Lago	Artificial	ES040MSPF004000090	QUEJIGO GORDO	E-T04	0,2	
Lago	Muy modificada	ES040MSPF004000670	LAGUNA DE LA CAÑADA DE CALATRAVA	E-T10	0,6	
Río	Muy modificada	ES040MSPF000133710	ARROYO RIVILLAS	R-T01-HM		40,1
Río	Muy modificada	ES040MSPF000132070	ARROYO TRIPERO	R-T01-HM		9,9
Río	Muy modificada	ES040MSPF000206340	EMBALSE AZUD DE BADAJOZ	E-T06	1,9	
Río	Muy modificada	ES040MSPF000206240	EMBALSE AZUD DEL RÍO RUECAS	E-T04	0,3	
Río	Muy modificada	ES040MSPF000206650	EMBALSE DE ABRILONGO	E-T04	2,9	
Río	Muy modificada	ES040MSPF000206590	EMBALSE DE ALANGE	E-T05	36,7	
Río	Muy modificada	ES040MSPF00020664D	EMBALSE DE ALQUEVA (LUCEFÉCIT)	E-T06	29,5	
Río	Muy modificada	ES040MSPF00020664A	EMBALSE DE ALQUEVA (PRINCIPAL)	E-T06	145,2	
Río	Muy modificada	ES040MSPF00020664E	EMBALSE DE ALQUEVA (RIVERA DE MURES)	E-T06	4,1	
Río	Muy modificada	ES040MSPF000206450	EMBALSE DE BROVALES	E-T04	1,4	
Río	Muy modificada	ES040MSPF000206470	EMBALSE DE BUENAS HIERBAS	E-T04	0,6	
Río	Muy modificada	ES040MSPF000206370	EMBALSE DE CASTILSERAS	E-T04	1,1	
Río	Muy modificada	ES040MSPF000206520	EMBALSE DE CIJARA	E-T06	71,7	
Río	Muy modificada	ES040MSPF004000110	EMBALSE DE CORNALBO	E-T04	0,7	
Río	Muy modificada	ES040MSPF000206600	EMBALSE DE EL BOQUERÓN	E-T04	1,0	
Río	Muy modificada	ES040MSPF000206390	EMBALSE DE EL ENTREDICHO	E-T10	0,7	
Río	Muy modificada	ES040MSPF000206290	EMBALSE DE EL VICARIO	E-T11	10,2	
Río	Muy modificada	ES040MSPF000206530	EMBALSE DE GARCIA DE SOLA	E-T06	35,4	
Río	Muy modificada	ES040MSPF000206270	EMBALSE DE GARGALIGAS	E-T04	4,4	
Río	Muy modificada	ES040MSPF000206280	EMBALSE DE GASSET	E-T10	6,9	
Río	Muy modificada	ES040MSPF000206260	EMBALSE DE HORNO TEJERO	E-T04	2,7	
Río	Muy modificada	ES040MSPF000206400	EMBALSE DE LA CABEZUELA	E-T10	5,7	
Río	Muy modificada	ES040MSPF000206430	EMBALSE DE LA COLADA	E-T04	5,3	
Río	Muy modificada	ES040MSPF000206550	EMBALSE DE LA SERENA	E-T05	137,1	
Río	Muy modificada	ES040MSPF000206360	EMBALSE DE LA VEGA DEL JABALÓN	E-T11	6,2	
Río	Muy modificada	ES040MSPF000206480	EMBALSE DE LLERENA	E-T04	1,6	
Río	Muy modificada	ES040MSPF000206580	EMBALSE DE LOS CANCHALES	E-T04	6,4	
Río	Muy modificada	ES040MSPF000206420	EMBALSE DE LOS MOLINOS	E-T05	3,5	
Río	Muy modificada	ES040MSPF000206330	EMBALSE DE MONTIJO	E-T06	4,3	
Río	Muy modificada	ES040MSPF000206620	EMBALSE DE NAVALESPINO	E-T04	0,6	
Río	Muy modificada	ES040MSPF000206410	EMBALSE DE NOGALES	E-T04	1,3	
Río	Muy modificada	ES040MSPF000206540	EMBALSE DE ORELLANA	E-T06	51,1	
Río	Muy modificada	ES040MSPF000206300	EMBALSE DE PEÑARROYA	E-T10	3,9	
Río	Muy modificada	ES040MSPF000206380	EMBALSE DE PIEDRA AGUDA	E-T04	2,2	
Río	Muy modificada	ES040MSPF000206320	EMBALSE DE PROSERPINA	E-T04	0,6	
Río	Muy modificada	ES040MSPF000206310	EMBALSE DE RETAMA	E-T10	0,6	
Río	Muy modificada	ES040MSPF000206230	EMBALSE DE SIERRA BRAVA	E-T04	16,4	
Río	Muy modificada	ES040MSPF000206490	EMBALSE DE TENTUDIA	E-T04	0,7	
Río	Muy modificada	ES040MSPF000206570	EMBALSE DE TORRE DE ABRAHAM	E-T04	12,4	
Río	Muy modificada	ES040MSPF000206200	EMBALSE DE VALDECABALLEROS	E-T04	1,7	
Río	Muy modificada	ES040MSPF000206460	EMBALSE DE VALUENGO	E-T05	2,4	
Río	Muy modificada	ES040MSPF004000240	EMBALSE DE VILLALBA DE LOS BARROS	E-T04	9,3	
Río	Muy modificada	ES040MSPF000206220	EMBALSE DE VILLAR DEL REY	E-T05	12,6	
Río	Muy modificada	ES040MSPF000206630	EMBALSE DE ZAFRA	E-T04	0,5	

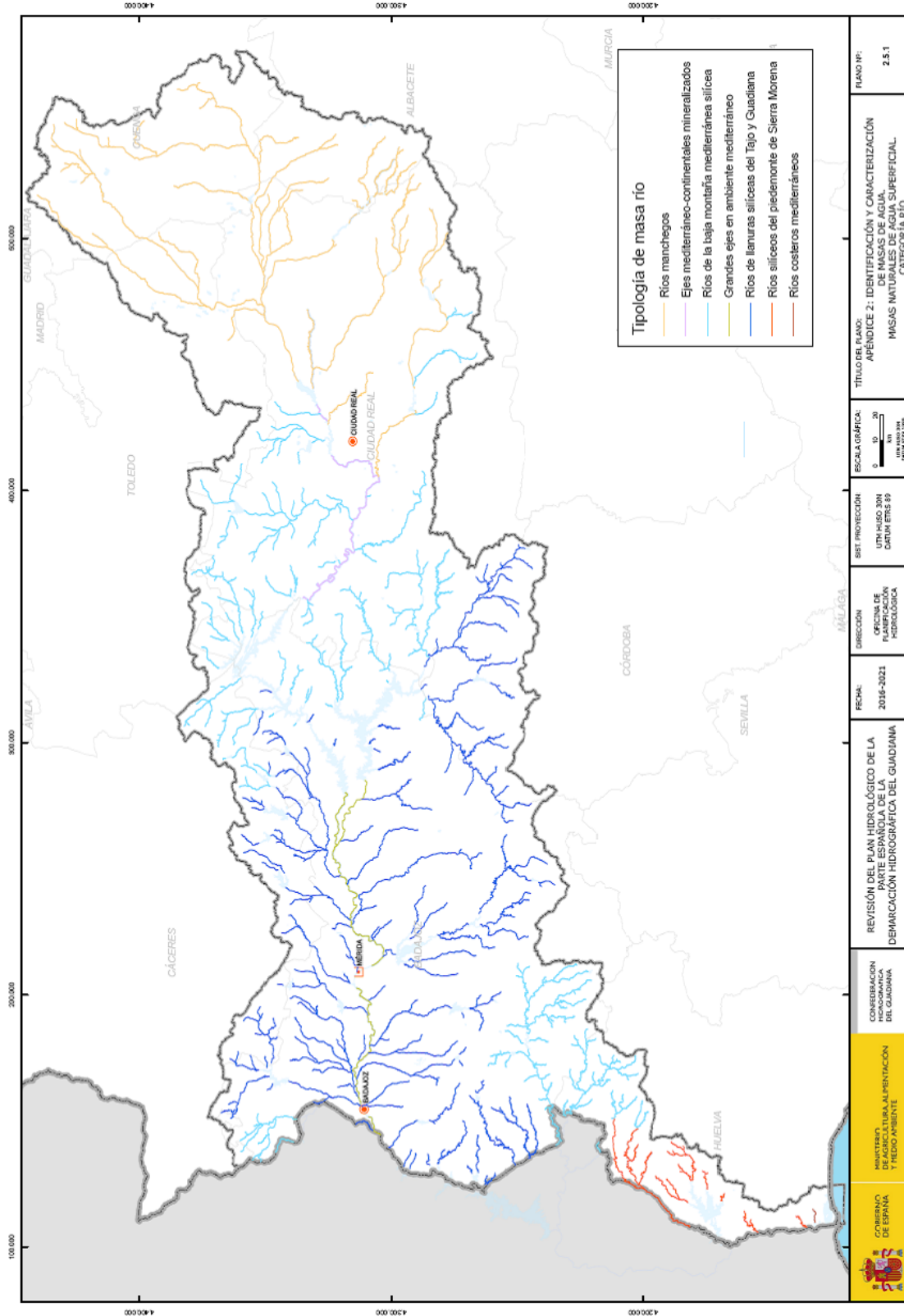
Anexo VI. Plan Hidrológico de la parte española de la DH del GUADIANA (2015-2021)

CATEGORIA	NATURALEZA	CÓDIGO DE MASA	NOMBRE DE MASA DE AGUA SUPERFICIAL	CÓDIGO TIPOLOGÍA	AREA km ²	LONGITUD km
Río	Muy modificada	ES040MSPF000206440	EMBALSE DEL AGUIJON	E-T04	1,7	
Río	Muy modificada	ES040MSPF004000220	EMBALSE DEL ALCOLLARÍN	E-T04	5,6	
Río	Muy modificada	ES040MSPF000206510	EMBALSE DEL ANDEVALO	E-T04	44,8	
Río	Muy modificada	ES040MSPF004000230	EMBALSE DEL BURDALO	E-T04	10,9	
Río	Muy modificada	ES040MSPF000206190	EMBALSE DEL CANCHO DEL FRESNO	E-T04	1,0	
Río	Muy modificada	ES040MSPF000206500	EMBALSE DEL CHANZA	E-T05	17,0	
Río	Muy modificada	ES040MSPF000206250	EMBALSE DEL CUBILAR	E-T04	1,2	
Río	Muy modificada	ES040MSPF000206350	EMBALSE DEL PUERTO DE VALLEHERMOSO	E-T10	1,2	
Río	Muy modificada	ES040MSPF000206210	EMBALSE DEL RÍO RUECAS	E-T04	3,7	
Río	Muy modificada	ES040MSPF000206560	EMBALSE DEL ZÚJAR	E-T05	14,3	
Río	Muy modificada	ES040MSPF000132170	RÍO ALBARREGAS	R-T01-HM		22,0
Río	Muy modificada	ES040MSPF000133760	RÍO CAYA	R-T01-HM		11,331
Río	Muy modificada	ES040MSPF000132040	RÍO CÓRCOLES	R-T05-HM		95,7
Río	Muy modificada	ES040MSPF000134480	RÍO DE TIRTEAFUERA	R-T08-HM		84,4
Río	Muy modificada	ES040MSPF000134640	RÍO JABALÓN II	R-T05-HM		52,0
Río	Muy modificada	ES040MSPF000134750	RÍO ZÁNCARA I	R-T05-HM		235,0
Transición	Muy modificada	ES040MSPF004000190	MARISMAS DE ISLA CRISTINA	AT-T12-HM	25,8	

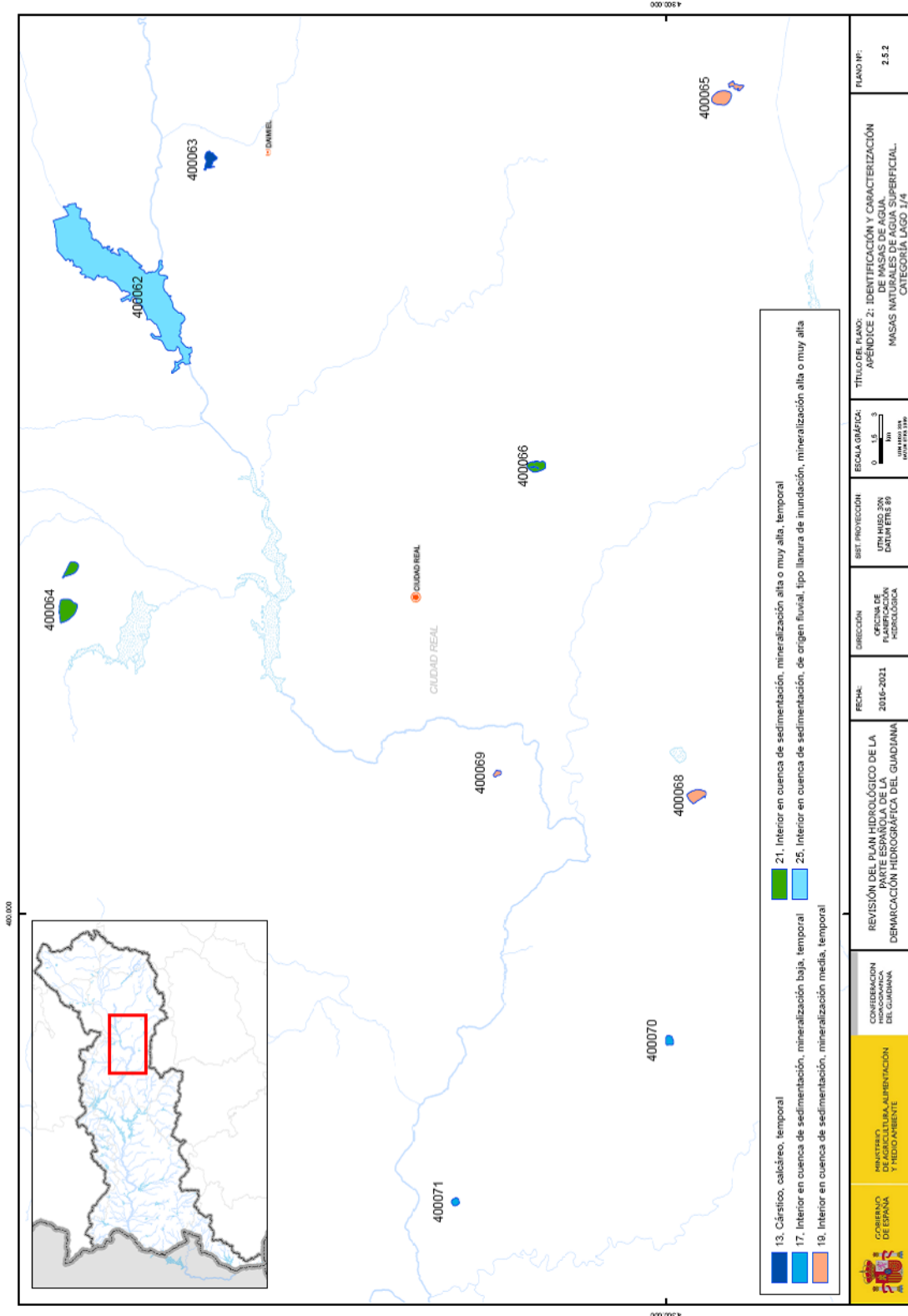
Apéndice 2.4. Masas de agua superficial fronterizas y transfronterizas.

CÓDIGO MASA (ES)	CÓDIGO MASA (PT)	NOMBRE MASA	CATEGORÍA MASA
ES040MSPF000120380	PT07GUA1490I3	RÍO ARDILA III	Río
ES040MSPF000133660		RÍO ALCARRACHE II	Río
ES040MSPF000133760	PT07GUA1428I1	RÍO CAYA	Río
ES040MSPF000133810		RÍO GÉVORA I	Río
ES040MSPF000134030		RÍO GÉVORA II	Río
ES040MSPF000134070	PT07GUA1404I	RÍO ABRILONGO	Río
ES040MSPF000140000		ARROYO TAMUJOSO	Río
ES040MSPF000140200	PT07GUA1428I2	RÍO GUADIANA VIII	Río
ES040MSPF000140300	PT07GUA1470I	ARROYO DE CUNCOS II	Río
ES040MSPF000140500	PT07GUA1480I	RÍO GODOLID II	Río
ES040MSPF000140800	PT07GUA1490I1	RÍO ARDILA IV	Río
ES040MSPF000140900	PT07GUA1490I2	RÍO MÚRTIGAS II	Río
ES040MSPF000141200	PT07GUA1501I	RÍO DE SALAREJA	Río
ES040MSPF000141400	PT07GUA1562I	RIVERA DE CHANZA III	Río
ES040MSPF000206500	PT07GUA1591	EMBALSE DEL CHANZA	Río
ES040MSPF00020664A	PT07GUA1487A	EMBALSE DE ALQUEVA (PRINCIPAL)	Río
ES040MSPF00020664D	PT07GUA1487D	EMBALSE DE ALQUEVA (LUCEFÉCIT)	Río
ES040MSPF00020664E	PT07GUA1487E	EMBALSE DE ALQUEVA (RIVERA DE MURES)	Río
ES040MSPF000206650	PT07GUA1407	EMBALSE DE ABRILONGO	Río
ES040MSPF004000160	PT07COST19	PLUMA DEL GUADIANA	Costera
ES040MSPF004000180	PT07GUA1632I	DESEMBOCADURA GUADIANA (AYAMONTE)	Transición
ES040MSPF004000200	PT07GUA1629I	SANLUCAR DE GUADIANA	Transición
ES040MSPF004000210	PT07GUA1603I	PUERTO DE LA LOJA	Transición

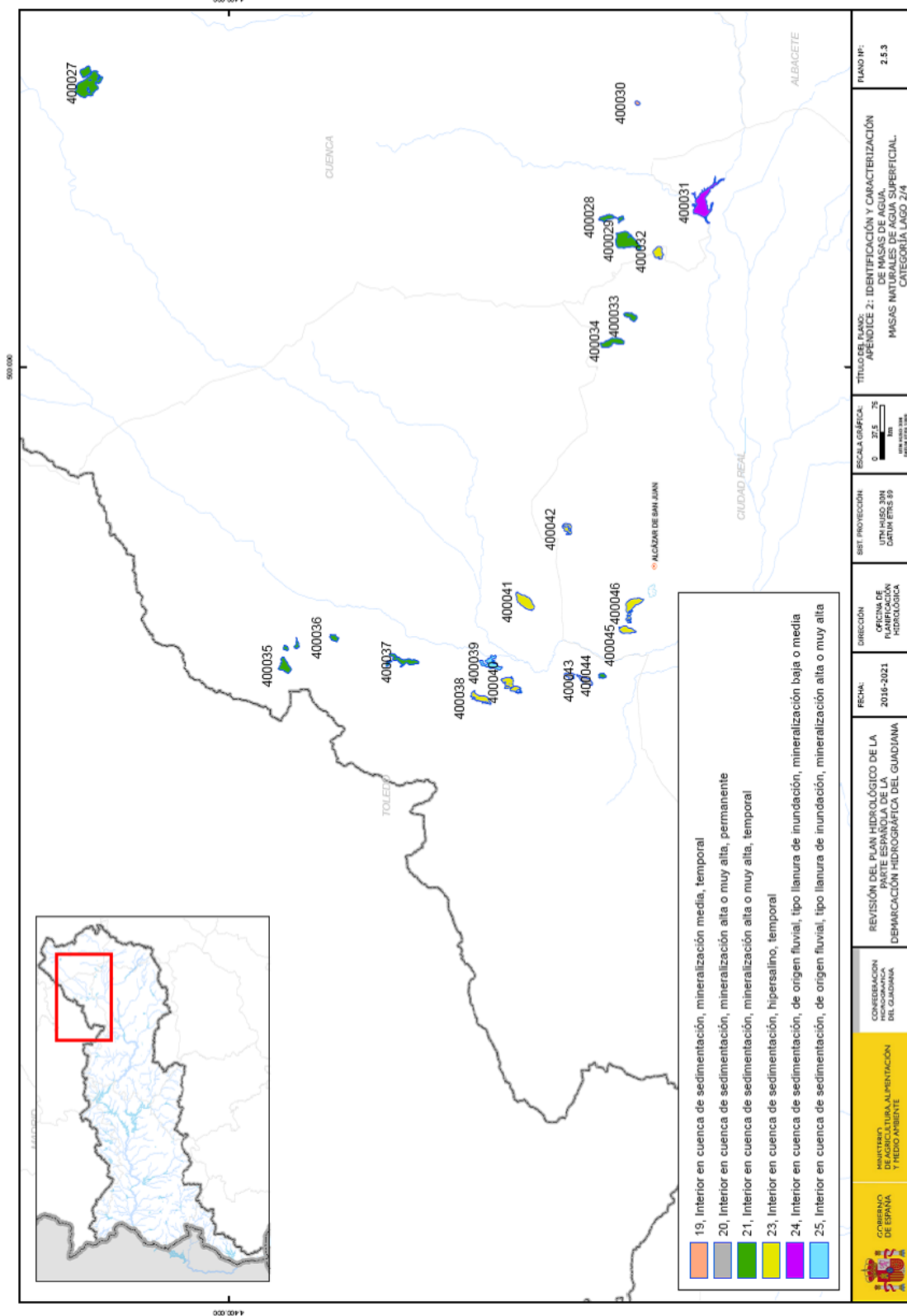
Anexo VI. Plan Hidrológico de la parte española de la DH del GUADIANA (2015-2021)



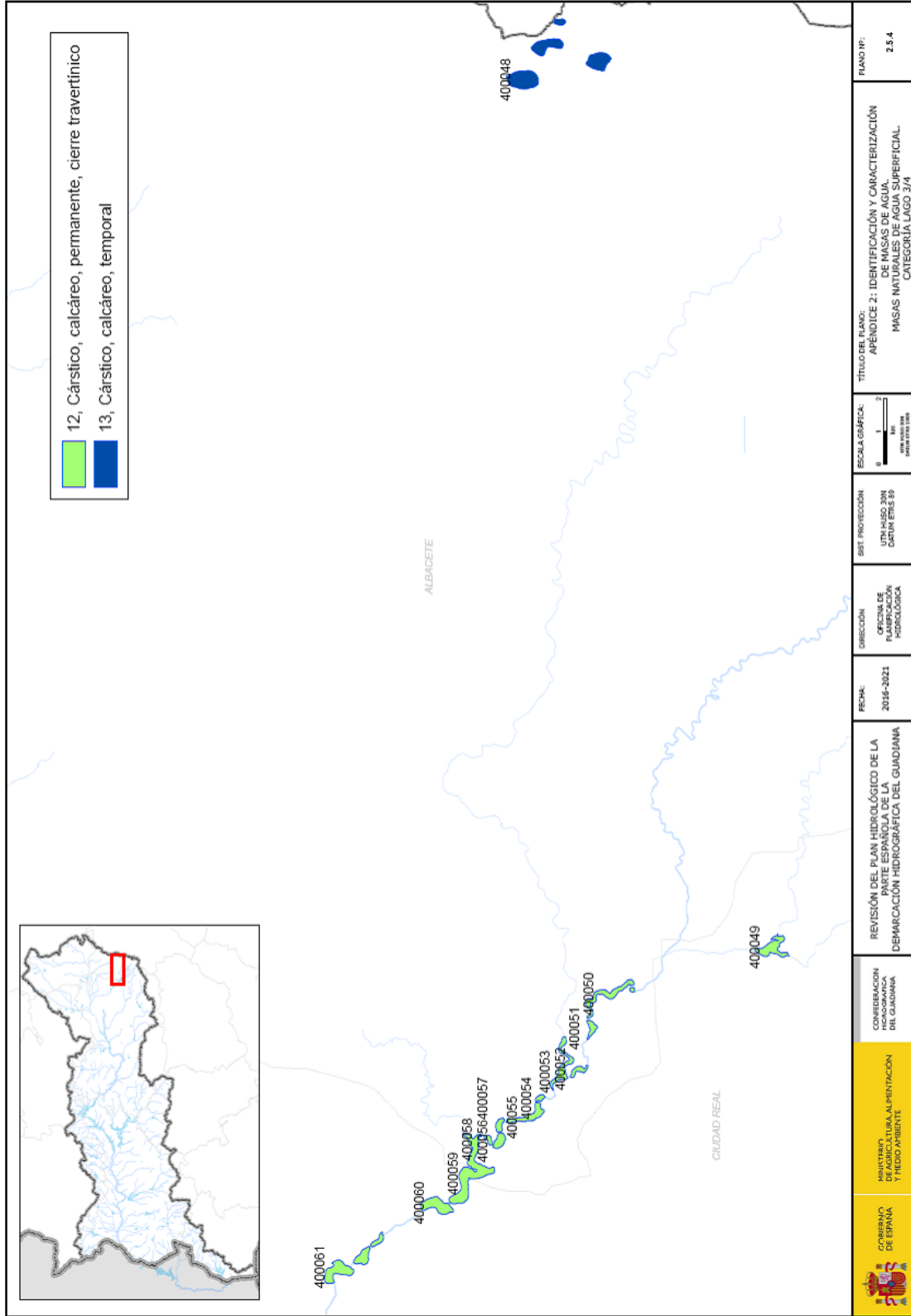
Anexo VI. Plan Hidrológico de la parte española de la DH del GUADIANA (2015-2021)



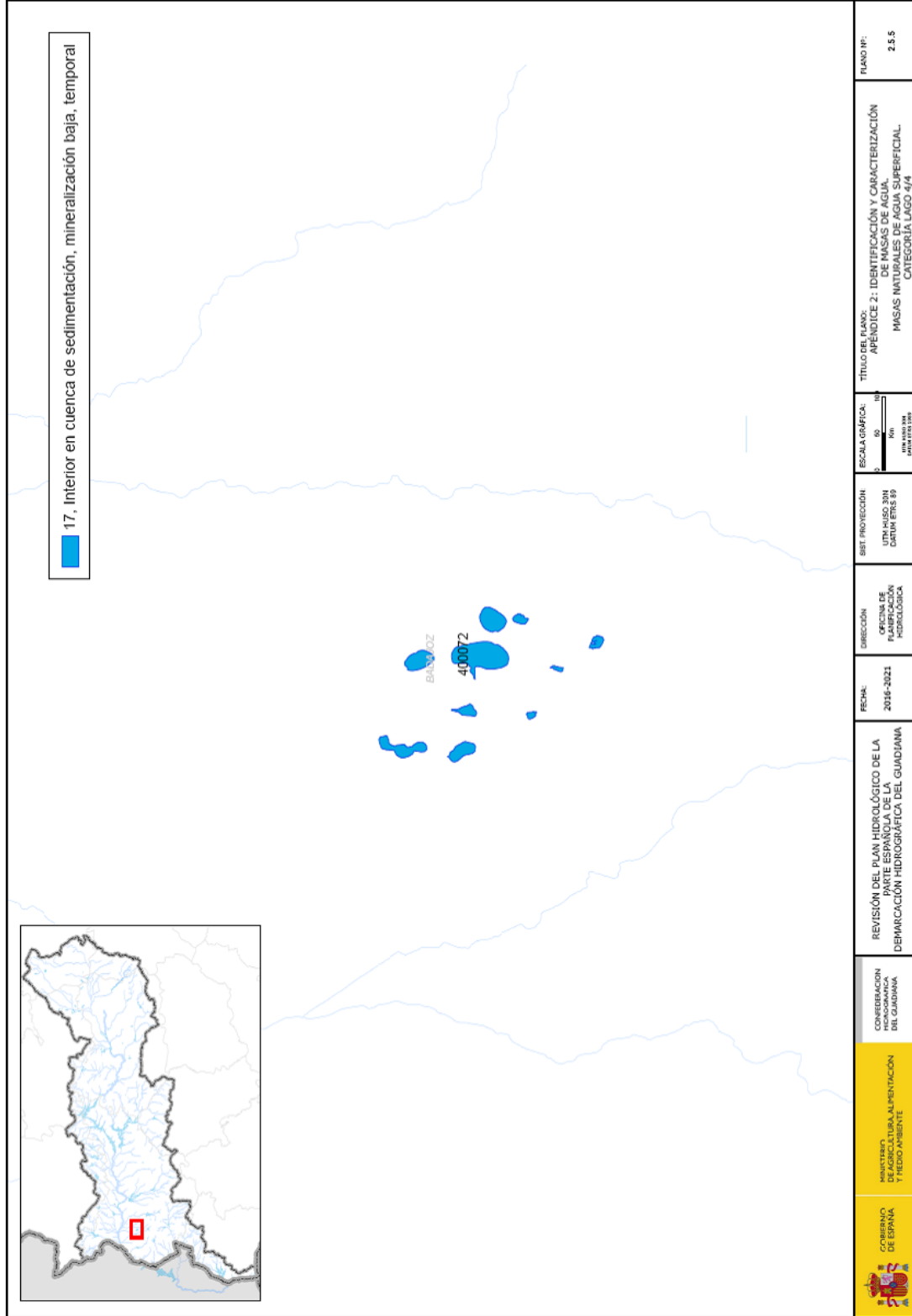
Anexo VI. Plan Hidrológico de la parte española de la DH del GUADIANA (2015-2021)



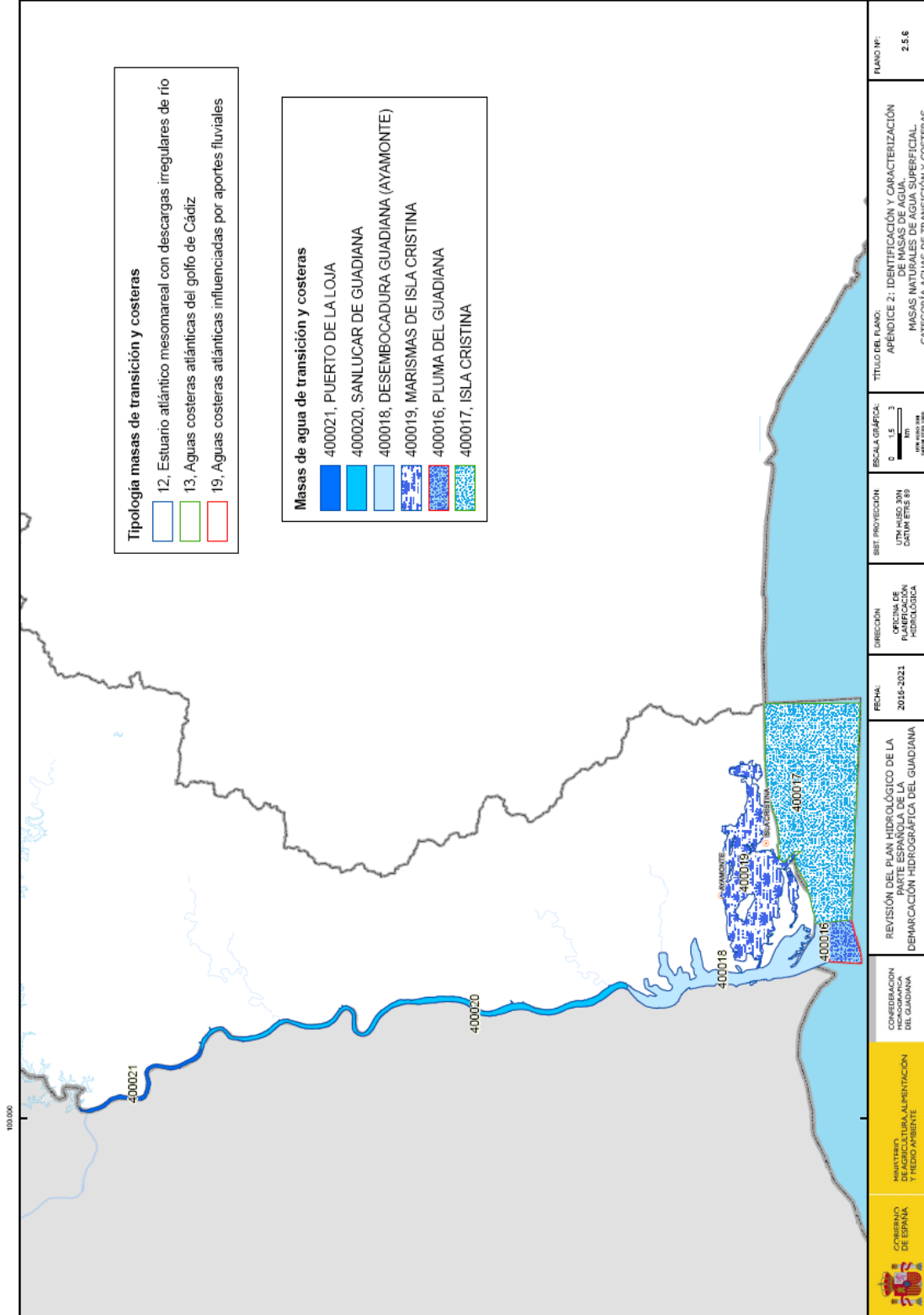
Anexo VI. Plan Hidrológico de la parte española de la DH del GUADIANA (2015-2021)



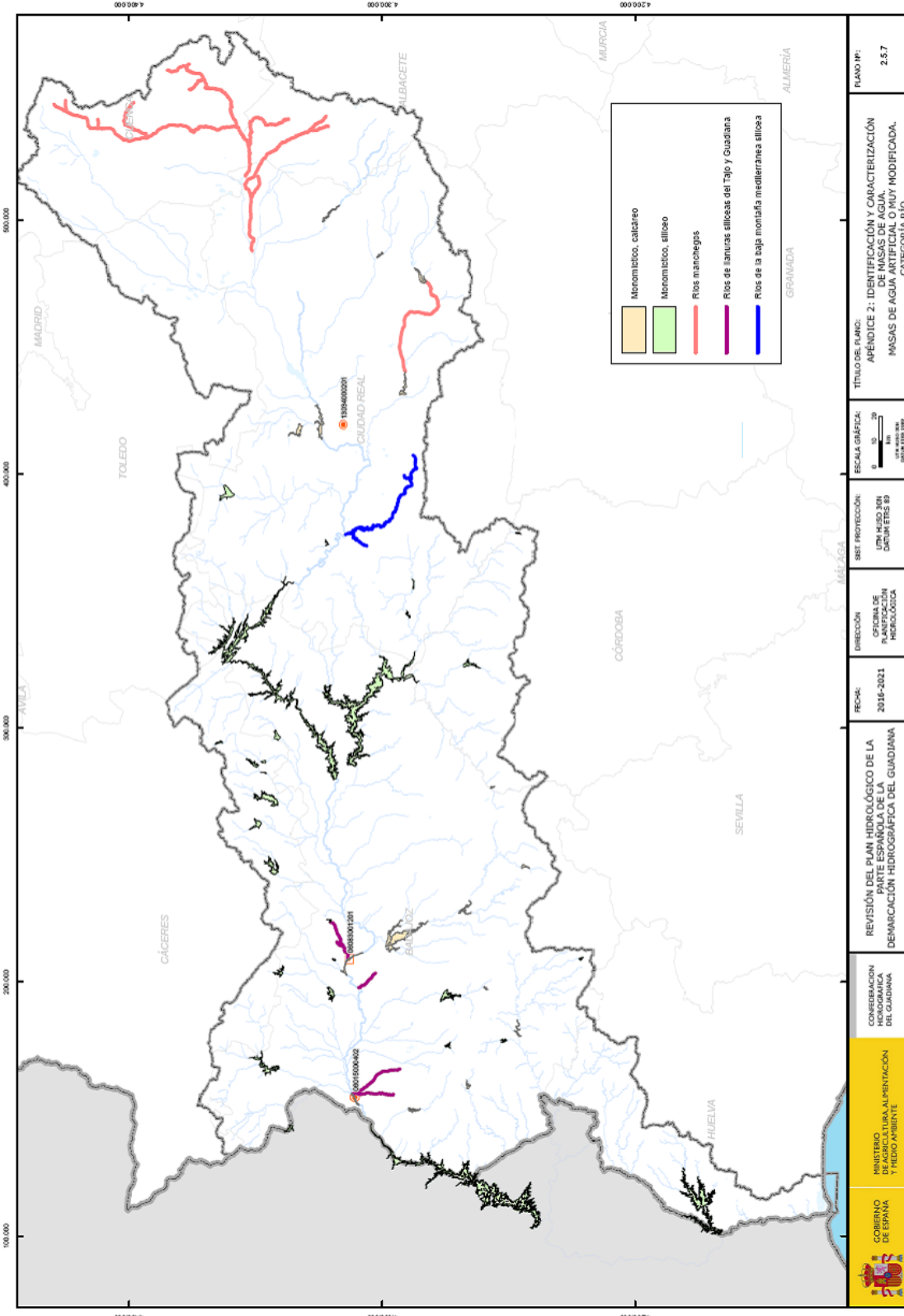
Anexo VI. Plan Hidrológico de la parte española de la DH del GUADIANA (2015-2021)



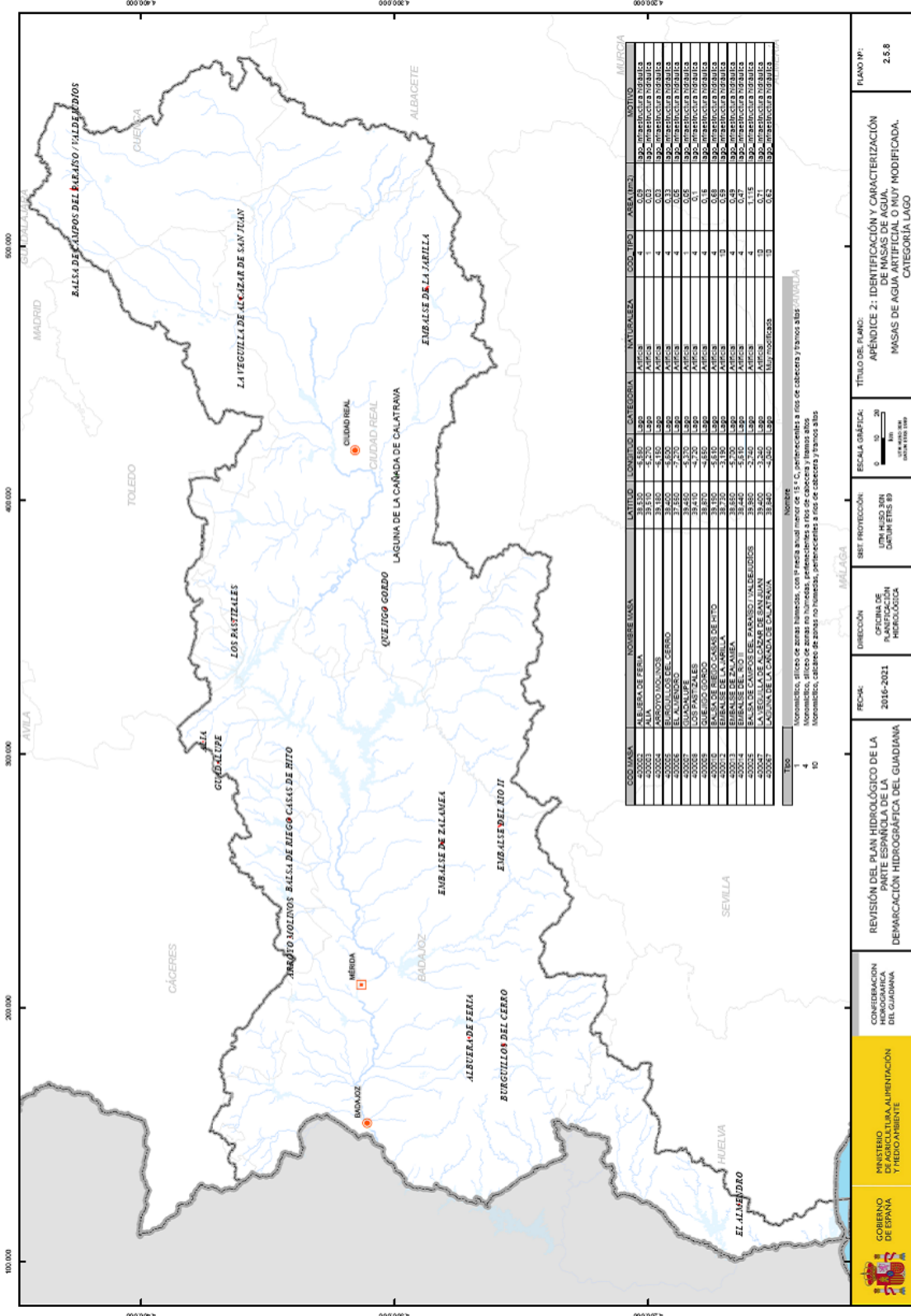
Anexo VI. Plan Hidrológico de la parte española de la DH del GUADIANA (2015-2021)



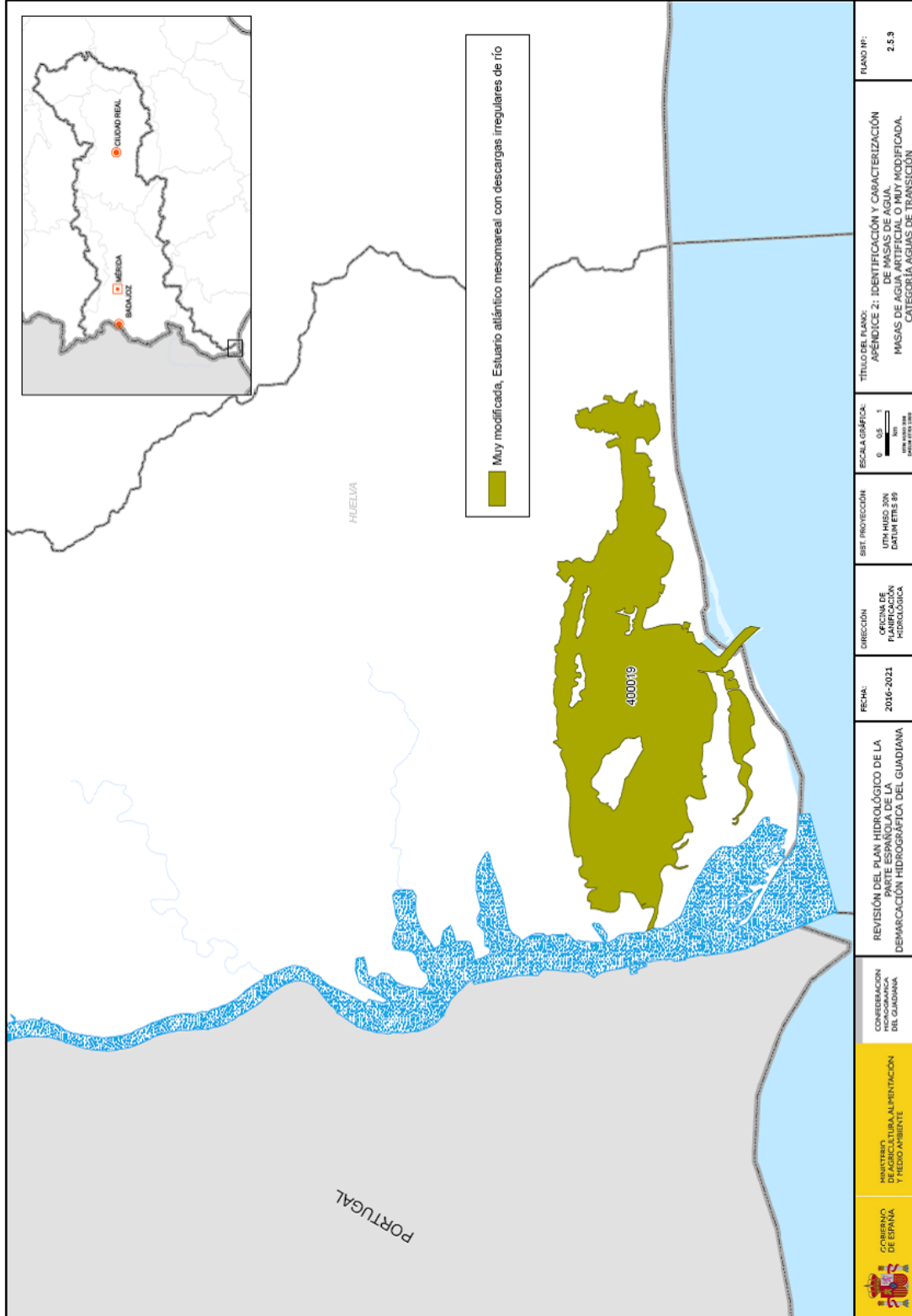
Anexo VI. Plan Hidrológico de la parte española de la DH del GUADIANA (2015-2021)



Anexo VI. Plan Hidrológico de la parte española de la DH del GUADIANA (2015-2021)



Anexo VI. Plan Hidrológico de la parte española de la DH del GUADIANA (2015-2021)



Anexo VI. Plan Hidrológico de la parte española de la DH del GUADIANA (2015-2021)

APÉNDICE 3. MASAS DE AGUA SUBTERRÁNEA

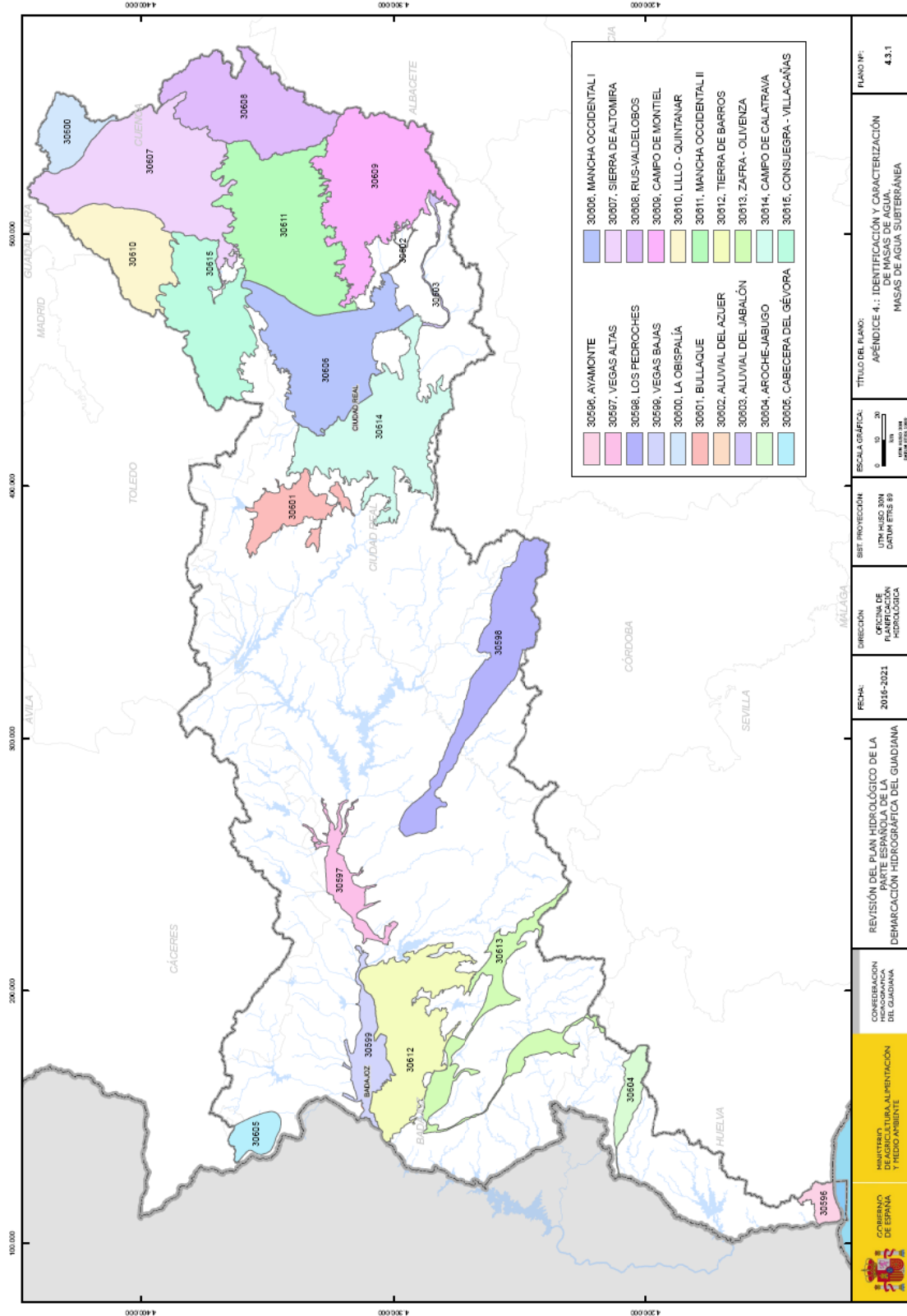
Apéndice 3.1. Masas de agua subterránea.

CÓDIGO MASA	NOMBRE MASA	SUPERFICIE (km ²)
30596	AYAMONTE	162
30597	VEGAS ALTAS	437
30598	LOS PEDROCHES	1.460
30599	VEGAS BAJAS	517
30600	LA OBISPALÍA	490
30601	BULLAQUE	561
30602	ALUVIAL DEL AZUER	12
30603	ALUVIAL DEL JABALÓN	58
30604	AROQUE-JABUGO	271
30605	CABECERA DEL GÉVORA	262
30606	MANCHA OCCIDENTAL I	2.003
30607	SIERRA DE ALTOMIRA	2.575
30608	RUS-VALDELOBOS	1.459
30609	CAMPO DE MONTIEL	2.199
30610	LILLO - QUINTANAR	1.102
30611	MANCHA OCCIDENTAL II	2.536
30612	TIERRA DE BARROS	1.728
30613	ZAFRA - OLIVENZA	903
30614	CAMPO DE CALATRAVA	2.022
30615	CONSUEGRA - VILLACAÑAS	1.606

Apéndice 3.2. Masas de agua subterránea con recursos compartidos.

CÓDIGO MASA	NOMBRE MASA	DEMARCACIÓN CON LA QUE SE COMPARTE	ANTIGUA UH COMPARTIDA
30596	AYAMONTE	TINTO, ODIEL Y PIEDRAS	AYAMONTE-HUELVA
30604	AROQUE-JABUGO	TINTO, ODIEL Y PIEDRAS	
30608	RUS-VALDELOBOS	JÚCAR	SERRANÍA DE CUENCA, MANCHA ORIENTAL, LEZUZA-JARDÍN
30609	CAMPO DE MONTIEL	GUADALQUIVIR Y JÚCAR	LEZUZA-JARDÍN

Anexo VI. Plan Hidrológico de la parte española de la DH del GUADIANA (2015-2021)



Anexo VI. Plan Hidrológico de la parte española de la DH del GUADIANA (2015-2021)

APÉNDICE 4. VALORES UMBRAL

CÓDIGO MASA	DENOMINACIÓN	PARÁMETRO/SUSTANCIA	VALOR UMBRAL	UD.
30607	SIERRA DE ALTOMIRA	Sulfatos	1.400	mg/L
30610	LILLO-QUINTANAR	Sulfatos	1.801	mg/L
30615	CONSUEGRA-VILLACAÑAS	Cloruros	1.057	mg/L
		Conductividad (a 20°C)	6.354	microS/cm
		Sulfatos	2.476	mg/L
30608	RUS-VALDELOBOS	Sulfatos	1.496	mg/L
30611	MANCHA OCCIDENTAL II	Sulfatos	2.050	mg/L
30606	MANCHA OCCIDENTAL I	Cloruros	820	mg/L
		Conductividad (a 20°C)	5.380	microS/cm
		Sodio	320	mg/L
		Sulfatos	2.112	mg/L
30614	CAMPO DE CALATRAVA	Sulfatos	2.330	mg/L
30609	CAMPO DE MONTIEL	Sulfatos	427	mg/L
30602	ALUVIAL DEL AZUER	Sulfatos	646	mg/L
30599	VEGAS BAJAS	Sulfatos	486	mg/L
30597	VEGAS ALTAS	Sulfatos	492	mg/L
30596	AYAMONTE	Cloruros	660	mg/L
		Sodio	354	mg/L

APÉNDICE 5. ASIGNACIÓN Y RESERVA DE RECURSOS

Apéndice 5.1. Uso de abastecimiento de población.

SISTEMA DE EXPLOTACIÓN	UNIDAD DE DEMANDA		RECURSOS HÍDRICOS			PRIMER ORIGEN Y UTILIZACIÓN		SEGUNDO ORIGEN Y UTILIZACIÓN		TERCER ORIGEN Y UTILIZACIÓN	
	CÓD.	NOMBRE	ASIGNADO (hm ³ /año)	RETORNO (hm ³ /año)	GARANTÍA VOLUMÉTRICA	NOMBRE	%	VOLUMEN (hm ³ /año)	NOMBRE	%	VOLUMEN (hm ³ /año)
SISTEMA ORIENTAL (SUBS. ALTO GUADIANA)	A1A	Bonillo (EI)	0,478	0,382	100,00%	Campo de Montiel	100,00%	0,478			
SISTEMA ORIENTAL (SUBS. ALTO GUADIANA)	A1A	Munera	0,579	0,463	100,00%	Campo de Montiel	100,00%	0,579			
SISTEMA ORIENTAL (SUBS. ALTO GUADIANA)	A1A	Ossa de Montiel	0,394	0,315	100,00%	Campo de Montiel	100,00%	0,394			
SISTEMA ORIENTAL (SUBS. ALTO GUADIANA)	A1A	Viveros	0,072	0,058	100,00%	Campo de Montiel	100,00%	0,072			
SISTEMA ORIENTAL (SUBS. ALTO GUADIANA)	A2A	Ruidera	0,099	0,079	100,00%	Laguna del Rey	100,00%	0,099			
SISTEMA ORIENTAL (SUBS. ALTO GUADIANA)	A3A1	Alcázar de San Juan	4,975	3,980	100,00%	ATS	80,00%	3,98	Mancha Occidental II	20,00%	0,995
SISTEMA ORIENTAL (SUBS. ALTO GUADIANA)	A3A1	Campo de Criptana	2,586	2,069	100,00%	ATS	80,00%	2,068	Mancha Occidental II	20,00%	0,517
SISTEMA ORIENTAL (SUBS. ALTO GUADIANA)	A3A1	Puerto Lápice	0,163	0,130	100,00%	Mancha Occidental II	100,00%	0,163			
SISTEMA ORIENTAL (SUBS. ALTO GUADIANA)	A3A1	Socuéllamos	2,138	1,710	100,00%	ATS	80,00%	1,71	Mancha Occidental II	20,00%	0,428
SISTEMA ORIENTAL (SUBS. ALTO GUADIANA)	A3A1	Arenales de San Gregorio	0,116	0,093	100,00%	Mancha Occidental II	100,00%	0,116			
SISTEMA ORIENTAL (SUBS. ALTO GUADIANA)	A3A2	Arenas de San Juan	0,147	0,118	100,00%	Mancha Occidental I	100,00%	0,147			
SISTEMA ORIENTAL (SUBS. ALTO GUADIANA)	A3A2	Herencia	1,663	1,330	100,00%	ATS	80,00%	1,33	Mancha Occidental I	20,00%	0,333
SISTEMA ORIENTAL (SUBS. ALTO GUADIANA)	A3A2	Labores (Las)	0,096	0,077	100,00%	Mancha Occidental I	100,00%	0,096			
SISTEMA ORIENTAL (SUBS. ALTO GUADIANA)	A3A2	Villarta de San Juan	0,475	0,380	100,00%	Mancha Occidental I	100,00%	0,475			
SISTEMA ORIENTAL (SUBS. ALTO GUADIANA)	A3A3	Argamasilla de Alba	1,214	0,971	100,00%	ATS	36,30%	0,441	Embalse de Peñarroya	63,70%	0,773
SISTEMA ORIENTAL (SUBS. ALTO GUADIANA)	A3A3	Tomelloso	6,991	5,593	100,00%	ATS	36,30%	2,538	Embalse de Peñarroya	63,70%	4,453
SISTEMA ORIENTAL (SUBS. ALTO GUADIANA)	A3A4	Pedro Muñoz	1,504	1,203	100,00%	ATS	80,00%	1,203	Sierra de Altomira	20,00%	0,301

Anexo VI. Plan Hidrológico de la parte española de la DH del GUADIANA (2015-2021)

SISTEMA DE EXPLOTACIÓN	UNIDAD DE DEMANDA		RECURSOS HÍDRICOS			PRIMER ORIGEN Y UTILIZACIÓN			SEGUNDO ORIGEN Y UTILIZACIÓN			TERCER ORIGEN Y UTILIZACIÓN		
	CÓD.	NOMBRE	ASIGNADO (hm ³ /año)	RETORNO (hm ³ /año)	GARANTÍA VOLUMÉTRICA	NOMBRE	%	VOLUMEN (hm ³ /año)	NOMBRE	%	VOLUMEN (hm ³ /año)	NOMBRE	%	VOLUMEN (hm ³ /año)
SISTEMA ORIENTAL (SUBS. ALTO GUADIANA)	A3A4	Mota del Cuervo	0,995	0,796	100,00%	ATS	80,00%	0,796	Sierra de Altomira	20,00%	0,199			
SISTEMA ORIENTAL (SUBS. ALTO GUADIANA)	A3A4	Santa María de los Llanos	0,107	0,086	100,00%	Sierra de Altomira	100,00%	0,107						
SISTEMA ORIENTAL (SUBS. ALTO GUADIANA)	A4A	Minaya	0,234	0,187	100,00%	Rus-Valdelobos	100,00%	0,234						
SISTEMA ORIENTAL (SUBS. ALTO GUADIANA)	A4A	Villarrobledo	3,496	2,797	100,00%	ATS	65,80%	2,3	Rus-Valdelobos	34,20%	1,196			
SISTEMA ORIENTAL (SUBS. ALTO GUADIANA)	A5A	Alberca de Zancara (La)	0,235	0,188	100,00%	Rus-Valdelobos	100,00%	0,235						
SISTEMA ORIENTAL (SUBS. ALTO GUADIANA)	A5A	Atalaya del Cañavate	0,018	0,014	100,00%	Rus-Valdelobos	100,00%	0,018						
SISTEMA ORIENTAL (SUBS. ALTO GUADIANA)	A5A	Cañada Juncosa	0,042	0,034	100,00%	Rus-Valdelobos	100,00%	0,042						
SISTEMA ORIENTAL (SUBS. ALTO GUADIANA)	A5A	Cañavate (El)	0,031	0,025	100,00%	Rus-Valdelobos	100,00%	0,031						
SISTEMA ORIENTAL (SUBS. ALTO GUADIANA)	A5A	Casas de Fernando Alonso	0,171	0,137	100,00%	Rus-Valdelobos	100,00%	0,171						
SISTEMA ORIENTAL (SUBS. ALTO GUADIANA)	A5A	Casas de Haro	0,113	0,090	100,00%	Rus-Valdelobos	100,00%	0,113						
SISTEMA ORIENTAL (SUBS. ALTO GUADIANA)	A5A	Casas de los Pinos	0,067	0,054	100,00%	Rus-Valdelobos	100,00%	0,067						
SISTEMA ORIENTAL (SUBS. ALTO GUADIANA)	A5A	Castillo de Garcimuñoz	0,026	0,021	100,00%	Rus-Valdelobos	100,00%	0,026						
SISTEMA ORIENTAL (SUBS. ALTO GUADIANA)	A5A	Honrubia	0,208	0,166	100,00%	Rus-Valdelobos	100,00%	0,208						
SISTEMA ORIENTAL (SUBS. ALTO GUADIANA)	A5A	Pozoamargo	0,04	0,032	100,00%	Rus-Valdelobos	100,00%	0,04						
SISTEMA ORIENTAL (SUBS. ALTO GUADIANA)	A5A	San Clemente	0,854	0,683	100,00%	ATS	69,00%	0,589	Rus-Valdelobos	31,00%	0,265			
SISTEMA ORIENTAL (SUBS. ALTO GUADIANA)	A5A	Santa María del Campo Rus	0,098	0,078	100,00%	Rus-Valdelobos	100,00%	0,098						
SISTEMA ORIENTAL (SUBS. ALTO GUADIANA)	A5A	Torrubia del Castillo	0,005	0,004	100,00%	Rus-Valdelobos	100,00%	0,005						
SISTEMA ORIENTAL (SUBS. ALTO GUADIANA)	A5A	Vara de Rey	0,092	0,074	100,00%	Rus-Valdelobos	100,00%	0,092						
SISTEMA ORIENTAL (SUBS. ALTO GUADIANA)	A6A	Llanos del Caudillo	0,12	0,096	100,00%	Mancha Occidental II	100,00%	0,12						
SISTEMA ORIENTAL (SUBS. ALTO GUADIANA)	A6A	Manzanares	3,202	2,562	100,00%	ATS	77,30%	2,475	Mancha Occidental II	22,70%	0,727			

Anexo VI. Plan Hidrológico de la parte española de la DH del GUADIANA (2015-2021)

SISTEMA DE EXPLOTACIÓN	UNIDAD DE DEMANDA		RECURSOS HÍDRICOS			PRIMER ORIGEN Y UTILIZACIÓN			SEGUNDO ORIGEN Y UTILIZACIÓN			TERCER ORIGEN Y UTILIZACIÓN		
	CÓD.	NOMBRE	ASIGNADO (hm ³ /año)	RETORNO (hm ³ /año)	GARANTÍA VOLUMÉTRICA	NOMBRE	%	VOLUMEN (hm ³ /año)	NOMBRE	%	VOLUMEN (hm ³ /año)	NOMBRE	%	VOLUMEN (hm ³ /año)
SISTEMA ORIENTAL (SUBS. ALTO GUADIANA)	A3A1	Provincia (EI)	0,344	0,275	100,00%	Mancha Occidental II	100,00%	0,344						
SISTEMA ORIENTAL (SUBS. ALTO GUADIANA)	A7A	Carrasosa de Haro	0,019	0,015	100,00%	Sierra de Altomira	100,00%	0,019						
SISTEMA ORIENTAL (SUBS. ALTO GUADIANA)	A7A	Pinarejo	0,046	0,037	100,00%	Sierra de Altomira	100,00%	0,046						
SISTEMA ORIENTAL (SUBS. ALTO GUADIANA)	A7A	Villar de la Encina	0,029	0,023	100,00%	Sierra de Altomira	100,00%	0,029						
SISTEMA ORIENTAL (SUBS. ALTO GUADIANA)	A8A	Alcázar del Rey	0,031	0,025	100,00%	Sierra de Altomira	100,00%	0,031						
SISTEMA ORIENTAL (SUBS. ALTO GUADIANA)	A8A	Alconchel de la Estrella	0,023	0,018	100,00%	Sierra de Altomira	100,00%	0,023						
SISTEMA ORIENTAL (SUBS. ALTO GUADIANA)	A8A	Almonacid del Marquesado	0,069	0,055	100,00%	Sierra de Altomira	100,00%	0,069						
SISTEMA ORIENTAL (SUBS. ALTO GUADIANA)	A8A	Belmonte	0,323	0,258	100,00%	Sierra de Altomira	100,00%	0,323						
SISTEMA ORIENTAL (SUBS. ALTO GUADIANA)	A8A	Fuentelespino de Haro	0,038	0,030	100,00%	Sierra de Altomira	100,00%	0,038						
SISTEMA ORIENTAL (SUBS. ALTO GUADIANA)	A8A	Hinojosa (La)	0,04	0,032	100,00%	Sierra de Altomira	100,00%	0,04						
SISTEMA ORIENTAL (SUBS. ALTO GUADIANA)	A8A	Hinojosos (Los)	0,132	0,106	100,00%	Sierra de Altomira	100,00%	0,132						
SISTEMA ORIENTAL (SUBS. ALTO GUADIANA)	A8A	Hito (EI)	0,029	0,023	100,00%	Sierra de Altomira	100,00%	0,029						
SISTEMA ORIENTAL (SUBS. ALTO GUADIANA)	A8A	Hontanaya	0,052	0,042	100,00%	Sierra de Altomira	100,00%	0,052						
SISTEMA ORIENTAL (SUBS. ALTO GUADIANA)	A8A	Huelves	0,007	0,006	100,00%	Sierra de Altomira	100,00%	0,007						
SISTEMA ORIENTAL (SUBS. ALTO GUADIANA)	A8A	Mesas (Las)	0,332	0,266	100,00%	Sierra de Altomira	100,00%	0,332						
SISTEMA ORIENTAL (SUBS. ALTO GUADIANA)	A8A	Monreal del Llano	0,011	0,009	100,00%	Sierra de Altomira	100,00%	0,011						
SISTEMA ORIENTAL (SUBS. ALTO GUADIANA)	A8A	Montalbanejo	0,024	0,019	100,00%	Sierra de Altomira	100,00%	0,024						
SISTEMA ORIENTAL (SUBS. ALTO GUADIANA)	A8A	Osa de la Vega	0,083	0,066	100,00%	Sierra de Altomira	100,00%	0,083						
SISTEMA ORIENTAL (SUBS. ALTO GUADIANA)	A8A	Paredes	0,01	0,008	100,00%	Sierra de Altomira	100,00%	0,01						
SISTEMA ORIENTAL (SUBS. ALTO GUADIANA)	A8A	Pedernoso (EI)	0,164	0,131	100,00%	Sierra de Altomira	100,00%	0,164						

Anexo VI. Plan Hidrológico de la parte española de la DH del GUADIANA (2015-2021)

SISTEMA DE EXPLOTACIÓN	UNIDAD DE DEMANDA		RECURSOS HÍDRICOS			PRIMER ORIGEN Y UTILIZACIÓN			SEGUNDO ORIGEN Y UTILIZACIÓN			TERCER ORIGEN Y UTILIZACIÓN		
	CÓD.	NOMBRE	ASIGNADO (hm ³ /año)	RETORNO (hm ³ /año)	GARANTÍA VOLUMÉTRICA	NOMBRE	%	VOLUMEN (hm ³ /año)	NOMBRE	%	VOLUMEN (hm ³ /año)	NOMBRE	%	VOLUMEN (hm ³ /año)
SISTEMA ORIENTAL (SUBS. ALTO GUADIANA)	A8A	Pedroñeras (Las)	0,907	0,726	100,00%	ATS	68,10%	0,618	Sierra de Altomira	31,90%	0,289			
SISTEMA ORIENTAL (SUBS. ALTO GUADIANA)	A8A	Puebla de Almenara	0,065	0,052	100,00%	Sierra de Altomira	100,00%	0,065						
SISTEMA ORIENTAL (SUBS. ALTO GUADIANA)	A8A	Rada de Haro	0,007	0,006	100,00%	Sierra de Altomira	100,00%	0,007						
SISTEMA ORIENTAL (SUBS. ALTO GUADIANA)	A8A	Tresjuncos	0,062	0,050	100,00%	Sierra de Altomira	100,00%	0,062						
SISTEMA ORIENTAL (SUBS. ALTO GUADIANA)	A8A	Vellisca	0,021	0,017	100,00%	Sierra de Altomira	100,00%	0,021						
SISTEMA ORIENTAL (SUBS. ALTO GUADIANA)	A8A	Villaescusa de Haro	0,073	0,058	100,00%	Sierra de Altomira	100,00%	0,073						
SISTEMA ORIENTAL (SUBS. ALTO GUADIANA)	A8A	Villalgorido del Marquesado	0,015	0,012	100,00%	Sierra de Altomira	100,00%	0,015						
SISTEMA ORIENTAL (SUBS. ALTO GUADIANA)	A8A	Villamayor de Santiago	0,36	0,288	100,00%	Sierra de Altomira	100,00%	0,36						
SISTEMA ORIENTAL (SUBS. ALTO GUADIANA)	A8A	Villar de Cañas	0,055	0,044	100,00%	Sierra de Altomira	100,00%	0,055						
SISTEMA ORIENTAL (SUBS. ALTO GUADIANA)	A8A	Villarejo de Fuentes	0,095	0,076	100,00%	Sierra de Altomira	100,00%	0,095						
SISTEMA ORIENTAL (SUBS. ALTO GUADIANA)	A8A	Villares del Saz	0,083	0,066	100,00%	Sierra de Altomira	100,00%	0,083						
SISTEMA ORIENTAL (SUBS. ALTO GUADIANA)	A8A	Zafra de Záncara	0,024	0,019	100,00%	Sierra de Altomira	100,00%	0,024						
SISTEMA ORIENTAL (SUBS. ALTO GUADIANA)	A9A	Montalbo	0,095	0,076	100,00%	Sierra de Altomira	100,00%	0,095						
SISTEMA ORIENTAL (SUBS. ALTO GUADIANA)	A10A	Altarejos	0,041	0,033	100,00%	La Obispalia	100,00%	0,041						
SISTEMA ORIENTAL (SUBS. ALTO GUADIANA)	A11A	Abia de la Obispalia	0,01	0,008	100,00%	La Obispalia	100,00%	0,01						
SISTEMA ORIENTAL (SUBS. ALTO GUADIANA)	A11A	Huerta de la Obispalia	0,019	0,015	100,00%	La Obispalia	100,00%	0,019						
SISTEMA ORIENTAL (SUBS. ALTO GUADIANA)	A11A	Palomares del Campo	0,121	0,097	100,00%	La Obispalia	100,00%	0,121						
SISTEMA ORIENTAL (SUBS. ALTO GUADIANA)	A11A	Pineda de Gigüela	0,016	0,013	100,00%	La Obispalia	100,00%	0,016						
SISTEMA ORIENTAL (SUBS. ALTO GUADIANA)	A11A	Torrejuncillo del Rey	0,081	0,065	100,00%	La Obispalia	100,00%	0,081						
SISTEMA ORIENTAL (SUBS. ALTO GUADIANA)	A11A	Campos del Paraíso	0,131	0,105	100,00%	La Obispalia	100,00%	0,131						

Anexo VI. Plan Hidrológico de la parte española de la DH del GUADIANA (2015-2021)

SISTEMA DE EXPLOTACIÓN	UNIDAD DE DEMANDA		RECURSOS HÍDRICOS			PRIMER ORIGEN Y UTILIZACIÓN			SEGUNDO ORIGEN Y UTILIZACIÓN			TERCER ORIGEN Y UTILIZACIÓN		
	CÓD.	NOMBRE	ASIGNADO (hm ³ /año)	RETORNO (hm ³ /año)	GARANTÍA VOLUMÉTRICA	NOMBRE	%	VOLUMEN (hm ³ /año)	NOMBRE	%	VOLUMEN (hm ³ /año)	NOMBRE	%	VOLUMEN (hm ³ /año)
SISTEMA ORIENTAL (SUBS. ALTO GUADIANA)	A14A	Rozalén del Monte	0,01	0,008	100,00%	Sierra de Altomira	100,00%	0,01						
SISTEMA ORIENTAL (SUBS. ALTO GUADIANA)	A14A	Saelices	0,102	0,082	100,00%	Sierra de Altomira	100,00%	0,102						
SISTEMA ORIENTAL (SUBS. ALTO GUADIANA)	A14A	Uciés	0,031	0,025	100,00%	Sierra de Altomira	100,00%	0,031						
SISTEMA ORIENTAL (SUBS. ALTO GUADIANA)	A16A	Horcajo de Santiago	0,463	0,370	100,00%	Lillo-Quintanar	100,00%	0,463						
SISTEMA ORIENTAL (SUBS. ALTO GUADIANA)	A18A	Cabezamesada	0,069	0,055	100,00%	E. Almoguera/E. de Finisterre (DH Tajo)	100,00%	0,069						
SISTEMA ORIENTAL (SUBS. ALTO GUADIANA)	A18A	Camuñas	0,308	0,246	100,00%	E. Almoguera/E. de Finisterre (DH Tajo)	100,00%	0,308						
SISTEMA ORIENTAL (SUBS. ALTO GUADIANA)	A18A	Consuegra	1,705	1,364	100,00%	E. Almoguera/E. de Finisterre (DH Tajo)	100,00%	1,705						
SISTEMA ORIENTAL (SUBS. ALTO GUADIANA)	A18A	Corral de Almaguer	1,028	0,822	100,00%	E. Almoguera/E. de Finisterre (DH Tajo)	100,00%	1,028						
SISTEMA ORIENTAL (SUBS. ALTO GUADIANA)	A18A	Lillo	0,568	0,454	100,00%	E. Almoguera/E. de Finisterre (DH Tajo)	100,00%	0,568						
SISTEMA ORIENTAL (SUBS. ALTO GUADIANA)	A18A	Madridejos	1,766	1,413	100,00%	E. Almoguera/E. de Finisterre (DH Tajo)	100,00%	1,766						
SISTEMA ORIENTAL (SUBS. ALTO GUADIANA)	A18A	Miguel Esteban	1,091	0,873	100,00%	E. Almoguera/E. de Finisterre (DH Tajo)	100,00%	1,091						
SISTEMA ORIENTAL (SUBS. ALTO GUADIANA)	A18A	Puebla de Almoradil (La)	1,012	0,810	100,00%	E. Almoguera/E. de Finisterre (DH Tajo)	100,00%	1,012						
SISTEMA ORIENTAL (SUBS. ALTO GUADIANA)	A18A	Quero	0,212	0,170	100,00%	E. Almoguera/E. de Finisterre (DH Tajo)	100,00%	0,212						
SISTEMA ORIENTAL (SUBS. ALTO GUADIANA)	A18A	Quintanar de la Orden	1,777	1,422	100,00%	E. Almoguera/E. de Finisterre (DH Tajo)	100,00%	1,777						
SISTEMA ORIENTAL (SUBS. ALTO GUADIANA)	A18A	Toboso (El)	0,358	0,286	100,00%	E. Almoguera/E. de Finisterre (DH Tajo)	100,00%	0,358						
SISTEMA ORIENTAL (SUBS. ALTO GUADIANA)	A18A	Urda	0,472	0,378	100,00%	E. Almoguera/E. de Finisterre (DH Tajo)	100,00%	0,472						
SISTEMA ORIENTAL (SUBS. ALTO GUADIANA)	A18A	Villacañas	1,688	1,350	100,00%	E. Almoguera/E. de Finisterre (DH Tajo)	100,00%	1,688						
SISTEMA ORIENTAL (SUBS. ALTO GUADIANA)	A18A	Villa de Don Fadrique (La)	0,621	0,497	100,00%	E. Almoguera/E. de Finisterre (DH Tajo)	100,00%	0,621						
SISTEMA ORIENTAL (SUBS. ALTO GUADIANA)	A18A	Villafranca de los Caballeros	0,892	0,714	100,00%	E. Almoguera/E. de Finisterre (DH Tajo)	100,00%	0,892						
SISTEMA ORIENTAL (SUBS. ALTO GUADIANA)	A18A	Villanueva de Alcardete	0,497	0,398	100,00%	E. Almoguera/E. de Finisterre (DH Tajo)	100,00%	0,497						

Anexo VI. Plan Hidrológico de la parte española de la DH del GUADIANA (2015-2021)

SISTEMA DE EXPLOTACIÓN	UNIDAD DE DEMANDA		RECURSOS HÍDRICOS				PRIMER ORIGEN Y UTILIZACIÓN			SEGUNDO ORIGEN Y UTILIZACIÓN			TERCER ORIGEN Y UTILIZACIÓN		
	CÓD.	NOMBRE	ASIGNADO (hm ³ /año)	RETORNO (hm ³ /año)	GARANTÍA VOLUMÉTRICA	NOMBRE	%	VOLUMEN (hm ³ /año)	NOMBRE	%	VOLUMEN (hm ³ /año)	NOMBRE	%	VOLUMEN (hm ³ /año)	
SISTEMA ORIENTAL (SUBS. ALTO GUADIANA)	A18A1	Tarancón	2,801	2,241	100,00%	E. Almoguera (DH Tajo)	40,20%	1,127	Sierra de Altomira	59,80%	1,674				
SISTEMA ORIENTAL (SUBS. ALTO GUADIANA)	A18A1	Acebrón (EI)	0,039	0,031	100,00%	E. Almoguera (DH Tajo)	100,00%	0,039							
SISTEMA ORIENTAL (SUBS. ALTO GUADIANA)	A18A1	Almendros	0,032	0,026	100,00%	E. Almoguera (DH Tajo)	100,00%	0,032							
SISTEMA ORIENTAL (SUBS. ALTO GUADIANA)	A18A1	Fuente de Pedro Naharro	0,194	0,155	100,00%	E. Almoguera (DH Tajo)	100,00%	0,194							
SISTEMA ORIENTAL (SUBS. ALTO GUADIANA)	A18A1	Pozorrubio	0,049	0,039	100,00%	E. Almoguera (DH Tajo)	100,00%	0,049							
SISTEMA ORIENTAL (SUBS. ALTO GUADIANA)	A18A1	Torrubia del Campo	0,05	0,040	100,00%	E. Almoguera (DH Tajo)	100,00%	0,05							
SISTEMA ORIENTAL (SUBS. ALTO GUADIANA)	A18A1	Tribaldos	0,013	0,010	100,00%	E. Almoguera (DH Tajo)	100,00%	0,013							
SISTEMA ORIENTAL (SUBS. ALTO GUADIANA)	A18A1	Villarrubio	0,025	0,020	100,00%	E. Almoguera (DH Tajo)	100,00%	0,025							
SISTEMA ORIENTAL (SUBS. ALTO GUADIANA)	A19A1	Villahermosa	0,426	0,341	100,00%	E. La Cabezeuela	98,50%	0,42	Campo de Montiel	1,50%	0,006				
SISTEMA ORIENTAL (SUBS. ALTO GUADIANA)	A19A1	Villanueva de la Fuente	0,445	0,356	100,00%	E. La Cabezeuela	98,50%	0,438	Campo de Montiel	1,50%	0,007				
SISTEMA ORIENTAL (SUBS. ALTO GUADIANA)	A19A2	Villamayor de Calatrava	0,098	0,078	100,00%	Campo de Calatrava	100,00%	0,098							
SISTEMA ORIENTAL (SUBS. ALTO GUADIANA)	A22A	Membrilla	1,116	0,893	100,00%	ATS	77,30%	0,863	Mancha Occidental I	22,70%	0,253				
SISTEMA ORIENTAL (SUBS. ALTO GUADIANA)	A23A	Carrión de Calatrava	0,448	0,358	100,00%	E. de Gasset	33,80%	0,151	E. Torre de Abraham	66,20%	0,296				
SISTEMA ORIENTAL (SUBS. ALTO GUADIANA)	A23A	Daimiel	3,055	2,444	100,00%	ATS	77,30%	2,361	Mancha Occidental I	22,70%	0,693				
SISTEMA ORIENTAL (SUBS. ALTO GUADIANA)	A23A	Fuente el Fresno	0,588	0,470	100,00%	E. de Gasset	33,80%	0,199	E. Torre de Abraham	66,20%	0,39				
SISTEMA ORIENTAL (SUBS. ALTO GUADIANA)	A23A	Torralba de Calatrava	0,489	0,391	100,00%	E. de Gasset	33,80%	0,165	E. Torre de Abraham	66,20%	0,324				
SISTEMA ORIENTAL (SUBS. ALTO GUADIANA)	A23A	Villarrubia de los Ojos	1,737	1,390	100,00%	ATS	71,20%	1,237	Mancha Occidental I	28,80%	0,5				
SISTEMA ORIENTAL (SUBS. ALTO GUADIANA)	A24A	Alcubillas	0,11	0,088	100,00%	E. La Cabezeuela	100,00%	0,11							
SISTEMA ORIENTAL (SUBS. ALTO GUADIANA)	A24A	Almuradiel	0,169	0,135	100,00%	E. La Cabezeuela	100,00%	0,169							
SISTEMA ORIENTAL (SUBS. ALTO GUADIANA)	A24A	Castellar de Santiago	0,374	0,299	100,00%	E. La Cabezeuela	100,00%	0,374							

Anexo VI. Plan Hidrológico de la parte española de la DH del GUADIANA (2015-2021)

SISTEMA DE EXPLOTACIÓN	UNIDAD DE DEMANDA		RECURSOS HÍDRICOS				PRIMER ORIGEN Y UTILIZACIÓN			SEGUNDO ORIGEN Y UTILIZACIÓN			TERCER ORIGEN Y UTILIZACIÓN		
	CÓD.	NOMBRE	ASIGNADO (hm ³ /año)	RETORNO (hm ³ /año)	GARANTÍA VOLUMÉTRICA	NOMBRE	%	VOLUMEN (hm ³ /año)	NOMBRE	%	VOLUMEN (hm ³ /año)	NOMBRE	%	VOLUMEN (hm ³ /año)	
SISTEMA ORIENTAL (SUBS. ALTO GUADIANA)	A24A	Cózar	0,201	0,161	100,00%	E. La Cabezueta	100,00%	0,201							
SISTEMA ORIENTAL (SUBS. ALTO GUADIANA)	A24A	Fuenciana	0,049	0,039	100,00%	E. La Cabezueta	100,00%	0,049							
SISTEMA ORIENTAL (SUBS. ALTO GUADIANA)	A24A	Montiel	0,284	0,227	100,00%	E. La Cabezueta	100,00%	0,284							
SISTEMA ORIENTAL (SUBS. ALTO GUADIANA)	A24A	San Carlos del Valle	0,198	0,158	100,00%	E. Pto. Vallehermoso	100,00%	0,198							
SISTEMA ORIENTAL (SUBS. ALTO GUADIANA)	A24A	Santa Cruz de los Cañamos	0,103	0,082	100,00%	E. La Cabezueta	100,00%	0,103							
SISTEMA ORIENTAL (SUBS. ALTO GUADIANA)	A24A	Torrrenueva	0,54	0,432	100,00%	E. La Cabezueta	100,00%	0,54							
SISTEMA ORIENTAL (SUBS. ALTO GUADIANA)	A24A	Villanueva de los Infantes	0,971	0,777	100,00%	E. La Cabezueta	100,00%	0,971							
SISTEMA ORIENTAL (SUBS. ALTO GUADIANA)	A25A	Santa Cruz de Mudela	0,662	0,530	100,00%	E. La Cabezueta	100,00%	0,662							
SISTEMA ORIENTAL (SUBS. ALTO GUADIANA)	A25A	Valdepeñas	5,174	4,139	100,00%	ATS	33,20%	1,715	E. La Cabezueta	9,80%	0,509	E. Fresneda (Guadaquivir)	57,00%	2,949	
SISTEMA ORIENTAL (SUBS. ALTO GUADIANA)	A26A	Malagón	1,436	1,149	100,00%	E. Gasset	33,80%	0,485	E. Torre de Abraham	66,20%	0,95				
SISTEMA ORIENTAL (SUBS. ALTO GUADIANA)	A27A	Almagro	1,526	1,221	100,00%	ATS	21,50%	0,328	E. Vega del Jabalón	78,50%	1,198				
SISTEMA ORIENTAL (SUBS. ALTO GUADIANA)	A27A	Argamasilla de Calatrava	0,908	0,726	100,00%	ATS	21,50%	0,195	E. Vega del Jabalón	78,50%	0,712				
SISTEMA ORIENTAL (SUBS. ALTO GUADIANA)	A27A	Ballesteros de Calatrava	0,088	0,070	100,00%	E. Vega del Jabalón	100,00%	0,088							
SISTEMA ORIENTAL (SUBS. ALTO GUADIANA)	A27A	Bolaños de Calatrava	2,018	1,614	100,00%	ATS	21,50%	0,434	E. Vega del Jabalón	78,50%	1,584				
SISTEMA ORIENTAL (SUBS. ALTO GUADIANA)	A27A	Caizada de Calatrava	0,774	0,619	100,00%	ATS	21,50%	0,166	E. Vega del Jabalón	78,50%	0,608				
SISTEMA ORIENTAL (SUBS. ALTO GUADIANA)	A27A	Cañada de Calatrava	0,012	0,010	100,00%	E. Vega del Jabalón	100,00%	0,012							
SISTEMA ORIENTAL (SUBS. ALTO GUADIANA)	A27A	Caracul de Calatrava	0,028	0,022	100,00%	E. Vega del Jabalón	100,00%	0,028							
SISTEMA ORIENTAL (SUBS. ALTO GUADIANA)	A27A	Corral de Calatrava	0,204	0,163	100,00%	E. Vega del Jabalón	100,00%	0,204							
SISTEMA ORIENTAL (SUBS. ALTO GUADIANA)	A27A	Granátula de Calatrava	0,161	0,129	100,00%	E. Vega del Jabalón	100,00%	0,161							
SISTEMA ORIENTAL (SUBS. ALTO GUADIANA)	A27A	Moral de Calatrava	0,885	0,708	100,00%	ATS	21,50%	0,19	E. Vega del Jabalón	78,50%	0,694				

Anexo VI. Plan Hidrológico de la parte española de la DH del GUADIANA (2015-2021)

SISTEMA DE EXPLOTACIÓN	UNIDAD DE DEMANDA		RECURSOS HÍDRICOS			PRIMER ORIGEN Y UTILIZACIÓN			SEGUNDO ORIGEN Y UTILIZACIÓN			TERCER ORIGEN Y UTILIZACIÓN		
	CÓD.	NOMBRE	ASIGNADO (hm ³ /año)	RETORNO (hm ³ /año)	GARANTÍA VOLUMÉTRICA	NOMBRE	%	VOLUMEN (hm ³ /año)	NOMBRE	%	VOLUMEN (hm ³ /año)	NOMBRE	%	VOLUMEN (hm ³ /año)
SISTEMA ORIENTAL (SUBS. ALTO GUADIANA)	A27A	Pozuelo de Calatrava	0,435	0,348	100,00%	E. Vega del Jabalón	100,00%	0,435						
SISTEMA ORIENTAL (SUBS. ALTO GUADIANA)	A27A	Pozuelos de Calatrava (Los)	0,083	0,066	100,00%	E. Vega del Jabalón	100,00%	0,083						
SISTEMA ORIENTAL (SUBS. ALTO GUADIANA)	A27A	Valenzuela de Calatrava	0,133	0,106	100,00%	E. Vega del Jabalón	100,00%	0,133						
SISTEMA ORIENTAL (SUBS. ALTO GUADIANA)	A27A	Villar del Pozo	0,018	0,014	100,00%	E. Vega del Jabalón	100,00%	0,018						
SISTEMA ORIENTAL (SUBS. ALTO GUADIANA)	A27A	Aldea del Rey	0,357	0,286	100,00%	E. Vega del Jabalón	100,00%	0,357						
SISTEMA ORIENTAL (SUBS. ALTO GUADIANA)	A28A	Alcolea de Calatrava	0,272	0,218	100,00%	E. Gasset	33,80%	0,092	E. Torre de Abraham	66,20%	0,18			
SISTEMA ORIENTAL (SUBS. ALTO GUADIANA)	A28A	Cabezarados	0,062	0,050	100,00%	Campo de Calatrava	100,00%	0,062						
SISTEMA ORIENTAL (SUBS. ALTO GUADIANA)	A28A	Picón	0,105	0,084	100,00%	E. Gasset	33,80%	0,036	E. Torre de Abraham	66,20%	0,07			
SISTEMA ORIENTAL (SUBS. ALTO GUADIANA)	A28A	Poblete	0,311	0,249	100,00%	E. Gasset	33,80%	0,105	E. Torre de Abraham	66,20%	0,206			
SISTEMA ORIENTAL (SUBS. ALTO GUADIANA)	A29A	Cortijos (Los)	0,162	0,130	100,00%	Bullaque	100,00%	0,162						
SISTEMA ORIENTAL (SUBS. ALTO GUADIANA)	A30A	Ciudad Real	11,689	9,351	100,00%	ATS	17,20%	2,012	E. Gasset	16,60%	1,938	E. Torre de Abraham	66,20%	7,739
SISTEMA ORIENTAL (SUBS. ALTO GUADIANA)	A30A	Fernán Caballero	0,187	0,150	100,00%	E. Gasset	33,80%	0,063	E. Torre de Abraham	66,20%	0,124			
SISTEMA ORIENTAL (SUBS. ALTO GUADIANA)	A30A	Miguelterra	2,601	2,081	100,00%	ATS	17,20%	0,448	E. Gasset	16,60%	0,431	E. Torre de Abraham	66,20%	1,722
SISTEMA ORIENTAL (SUBS. BULLAQUE)	A32A	Luciana	0,07	0,056	100,00%	E. Torre Abraham	100,00%	0,07						
SISTEMA ORIENTAL (SUBS. BULLAQUE)	A32A	Piedrabuena	0,791	0,633	100,00%	E. Torre Abraham	100,00%	0,791						
SISTEMA ORIENTAL (SUBS. BULLAQUE)	A32A	Porzuna	0,656	0,525	100,00%	E. Torre Abraham	100,00%	0,656						
SISTEMA ORIENTAL (SUBS. BULLAQUE)	A32A	Retuerta del Bullaque	0,16	0,128	100,00%	E. Torre Abraham	100,00%	0,16						
SISTEMA ORIENTAL (SUBS. BULLAQUE)	A32A	Robledo (El)	0,176	0,141	100,00%	E. Torre Abraham	100,00%	0,176						
SISTEMA ORIENTAL (SUBS. TIRTEAFUERA)	A33A	Abenójar	0,285	0,228	100,00%	Río Tirteafuera	60,00%	0,171	Campo de Calatrava	40,00%	0,114			
SISTEMA ORIENTAL (SUBS. TIRTEAFUERA)	A19B	Almodóvar del Campo	1,209	0,967	100,00%	E. de Montoro (DH Guadalquivir)	100,00%	1,209						

Anexo VI. Plan Hidrológico de la parte española de la DH del GUADIANA (2015-2021)

SISTEMA DE EXPLOTACIÓN	UNIDAD DE DEMANDA		RECURSOS HÍDRICOS			PRIMER ORIGEN Y UTILIZACIÓN			SEGUNDO ORIGEN Y UTILIZACIÓN			TERCER ORIGEN Y UTILIZACIÓN		
	CÓD.	NOMBRE	ASIGNADO (hm³/año)	RETORNO (hm³/año)	GARANTÍA VOLUMÉTRICA	NOMBRE	%	VOLUMEN (hm³/año)	NOMBRE	%	VOLUMEN (hm³/año)	NOMBRE	%	VOLUMEN (hm³/año)
SISTEMA ORIENTAL (SUBS. BULLAQUE)	A34A	Pueblo de Don Rodrigo	0,211	0,169	100,00%	Río Guadiana IV	100,00%	0,211						
SISTEMA CENTRAL	A1B	Alcoba	0,128	0,102	100,00%	E. Torre Abraham	100,00%	0,128						
SISTEMA CENTRAL	A1B	Arroba de los Montes	0,097	0,078	100,00%	Río Valdehornos	100,00%	0,097						
SISTEMA CENTRAL	A1B	Fontanarejo	0,055	0,044	100,00%	E. Torre Abraham	100,00%	0,055						
SISTEMA CENTRAL	A1B	Horcajo de los Montes	0,169	0,135	100,00%	E. Torre Abraham	100,00%	0,169						
SISTEMA CENTRAL	A1B	Navalpino	0,047	0,038	100,00%	Río Valdehornos	100,00%	0,047						
SISTEMA CENTRAL	A2B	Hontanar	0,015	0,012	100,00%	Sondeo (Fuera de masa)	100,00%	0,015						
SISTEMA CENTRAL	A3B	Navas de Estena	0,065	0,052	100,00%	Río Estena	100,00%	0,065						
SISTEMA CENTRAL	A5B	Villarta de los Montes	0,084	0,067	100,00%	E. Cijara	100,00%	0,084						
SISTEMA CENTRAL	A7B	Anchuras	0,065	0,052	100,00%	Río Estemilla	100,00%	0,065						
SISTEMA CENTRAL	A8B	Agudo	0,336	0,269	100,00%	E. Quejigo Gordo	36,00%	0,121	E. La Colada	64,00%	0,215			
SISTEMA CENTRAL	A8B	Valdemanco del Esteras	0,045	0,036	100,00%	E. Quejigo Gordo	36,00%	0,016	E. La Colada	64,00%	0,029			
SISTEMA CENTRAL	A9B	Alia	0,167	0,134	100,00%	E. Alia	100,00%	0,167						
SISTEMA CENTRAL	A10B	Guadalupe	0,318	0,254	100,00%	Río Guadalupejo/E. Guadalupe	100,00%	0,318						
SISTEMA CENTRAL	A15B	Capilla	0,028	0,022	100,00%	E. La Serena	100,00%	0,028						
SISTEMA CENTRAL	A15B	Esparagosa de Lares	0,151	0,121	100,00%	E. La Serena	100,00%	0,151						
SISTEMA CENTRAL	A15B	Peñalsordo	0,194	0,155	100,00%	E. La Serena	100,00%	0,194						
SISTEMA CENTRAL	A15B	Pueblo de Alcocer	0,188	0,150	100,00%	E. La Serena	100,00%	0,188						
SISTEMA CENTRAL	A15B	Risco	0,029	0,023	100,00%	E. La Serena	100,00%	0,029						
SISTEMA CENTRAL	A15B	Sancti-Spiritus	0,037	0,030	100,00%	E. La Serena	100,00%	0,037						
SISTEMA CENTRAL	A15B	Siruella	0,337	0,270	100,00%	E. La Serena	100,00%	0,337						
SISTEMA CENTRAL	A15B	Talarrubias	0,51	0,408	100,00%	E. La Serena	100,00%	0,51						
SISTEMA CENTRAL	A15B	Tamurejo	0,037	0,030	100,00%	E. La Serena	100,00%	0,037						
SISTEMA CENTRAL	A15B	Zarza-Capilla	0,065	0,052	100,00%	E. La Serena	100,00%	0,065						
SISTEMA CENTRAL	A16B1	Helechosa de los Montes	0,1	0,080	100,00%	E. García de Sola	100,00%	0,1						
SISTEMA CENTRAL	A16B1	Herrera del Duque	0,525	0,420	100,00%	E. García de Sola	100,00%	0,525						
SISTEMA CENTRAL	A16B2	Casas de Don Pedro	0,232	0,186	100,00%	E. Gargáligas	100,00%	0,232						
SISTEMA CENTRAL	A16B3	Castilblanco	0,176	0,141	100,00%	Río Guadalupejo	100,00%	0,176						

Anexo VI. Plan Hidrológico de la parte española de la DH del GUADIANA (2015-2021)

SISTEMA DE EXPLOTACIÓN	UNIDAD DE DEMANDA		RECURSOS HÍDRICOS			PRIMER ORIGEN Y UTILIZACIÓN			SEGUNDO ORIGEN Y UTILIZACIÓN			TERCER ORIGEN Y UTILIZACIÓN		
	CÓD.	NOMBRE	ASIGNADO (hm ³ /año)	RETORNO (hm ³ /año)	GARANTÍA VOLUMÉTRICA	NOMBRE	%	VOLUMEN (hm ³ /año)	NOMBRE	%	VOLUMEN (hm ³ /año)	NOMBRE	%	VOLUMEN (hm ³ /año)
SISTEMA CENTRAL	A16B3	Valdecaballeros	0,183	0,146	100,00%	Río Guadalupejo	100,00%	0,183						
SISTEMA CENTRAL	A16B4	Fuentalbrada de los Montes	0,282	0,226	100,00%	Río Guadalemar (E. Fuentalbrada de los Montes)	100,00%	0,282						
SISTEMA CENTRAL	A16B5	Orellana la Vieja	0,438	0,350	100,00%	E. Orellana	100,00%	0,438						
SISTEMA CENTRAL	A16B6	Baterno	0,052	0,042	100,00%	Río Esteras	100,00%	0,052						
SISTEMA CENTRAL	A16B6	Garbayuela	0,074	0,059	100,00%	Río Guadalemar (E. Fuentalbrada de los Montes)	100,00%	0,074						
SISTEMA CENTRAL	A16B6	Garlitos	0,104	0,083	100,00%	Río Esteras	100,00%	0,104						
SISTEMA CENTRAL	A17B	Saceruela	0,114	0,091	100,00%	E. Quejigo Gordo	36,00%	0,041	E. La Colada	64,00%	0,073			
SISTEMA CENTRAL	A20B	Almadén	1,156	0,925	100,00%	E. Quejigo Gordo	36,00%	0,416	E. La Colada	64,00%	0,74			
SISTEMA CENTRAL	A20B	Almadenejos	0,083	0,066	100,00%	E. Quejigo Gordo	36,00%	0,03	E. La Colada	64,00%	0,053			
SISTEMA CENTRAL	A20B	Chillón	0,385	0,308	100,00%	E. Quejigo Gordo	36,00%	0,139	E. La Colada	64,00%	0,246			
SISTEMA CENTRAL	A21B	Alamillo	0,106	0,085	100,00%	E. Quejigo Gordo	36,00%	0,038	E. La Colada	64,00%	0,068			
SISTEMA CENTRAL	A22B	Guadalmaz	0,168	0,134	100,00%	E. Quejigo Gordo	36,00%	0,06	E. La Colada	64,00%	0,107			
SISTEMA CENTRAL	A25B	Alcaracejos	0,181	0,145	100,00%	E. La Colada	67,10%	0,121	E. Sierra Boyera (DH Guadaluquivir)	32,90%	0,059			
SISTEMA CENTRAL	A25B	Añora	0,2	0,160	100,00%	E. La Colada	67,10%	0,134	E. Sierra Boyera (DH Guadaluquivir)	32,90%	0,066			
SISTEMA CENTRAL	A25B	Belalcázar	0,492	0,394	100,00%	E. La Colada	67,10%	0,33	E. Sierra Boyera (DH Guadaluquivir)	32,90%	0,162			
SISTEMA CENTRAL	A25B	Dos Torres	0,352	0,282	100,00%	E. La Colada	67,10%	0,236	E. Sierra Boyera (DH Guadaluquivir)	32,90%	0,116			
SISTEMA CENTRAL	A25B	Fuente la Lancha	0,053	0,042	100,00%	E. La Colada	67,10%	0,035	E. Sierra Boyera (DH Guadaluquivir)	32,90%	0,017			
SISTEMA CENTRAL	A25B	Guljo (EI)	0,052	0,042	100,00%	E. La Colada	67,10%	0,035	E. Sierra Boyera (DH Guadaluquivir)	32,90%	0,017			
SISTEMA CENTRAL	A25B	Hinojosa del Duque	1,045	0,836	100,00%	E. La Colada	67,10%	0,702	E. Sierra Boyera (DH Guadaluquivir)	32,90%	0,344			
SISTEMA CENTRAL	A25B	Pedroche	0,221	0,177	100,00%	E. La Colada	67,10%	0,148	E. Sierra Boyera (DH Guadaluquivir)	32,90%	0,073			
SISTEMA CENTRAL	A25B	Pozoblanco	2,312	1,850	100,00%	E. La Colada	67,10%	1,551	E. Sierra Boyera (DH Guadaluquivir)	32,90%	0,761			
SISTEMA CENTRAL	A25B	Santa Eufemia	0,136	0,109	100,00%	E. La Colada	67,10%	0,091	E. Sierra Boyera (DH Guadaluquivir)	32,90%	0,045			

Anexo VI. Plan Hidrológico de la parte española de la DH del GUADIANA (2015-2021)

SISTEMA DE EXPLOTACIÓN	UNIDAD DE DEMANDA		RECURSOS HÍDRICOS			PRIMER ORIGEN Y UTILIZACIÓN			SEGUNDO ORIGEN Y UTILIZACIÓN			TERCER ORIGEN Y UTILIZACIÓN		
	CÓD.	NOMBRE	ASIGNADO (hm ³ /año)	RETORNO (hm ³ /año)	GARANTÍA VOLUMÉTRICA	NOMBRE	%	VOLUMEN (hm ³ /año)	NOMBRE	%	VOLUMEN (hm ³ /año)	NOMBRE	%	VOLUMEN (hm ³ /año)
SISTEMA CENTRAL	A25B	Torrecampo	0,179	0,143	100,00%	E. La Colada	67,10%	0,12	E. Sierra Boyera (DH Guadalquivir)	32,90%	0,059			
SISTEMA CENTRAL	A25B	Vaisequillo	0,055	0,044	100,00%	E. La Colada	67,10%	0,037	E. Sierra Boyera (DH Guadalquivir)	32,90%	0,018			
SISTEMA CENTRAL	A25B	Villanueva del Duque	0,218	0,174	100,00%	E. La Colada	67,10%	0,146	E. Sierra Boyera (DH Guadalquivir)	32,90%	0,072			
SISTEMA CENTRAL	A25B	Villaralto	0,185	0,148	100,00%	E. La Colada	67,10%	0,124	E. Sierra Boyera (DH Guadalquivir)	32,90%	0,061			
SISTEMA CENTRAL	A25B	Viso (El)	0,396	0,317	100,00%	E. La Colada	67,10%	0,266	E. Sierra Boyera (DH Guadalquivir)	32,90%	0,13			
SISTEMA CENTRAL	A27B	Blázquez (Los)	0,09	0,072	100,00%	Los Pedroches	100,00%	0,09						
SISTEMA CENTRAL	A29B	Acadera	0,121	0,097	100,00%	E. Zújar	100,00%	0,121						
SISTEMA CENTRAL	A29B	Benquerencia de la Serena	0,132	0,106	100,00%	E. Zújar	100,00%	0,132						
SISTEMA CENTRAL	A29B	Cabeza del Buey	0,835	0,668	100,00%	E. Zújar	100,00%	0,835						
SISTEMA CENTRAL	A29B	Campanario	0,806	0,645	100,00%	E. Zújar	100,00%	0,806						
SISTEMA CENTRAL	A29B	Campillo de Llerena	0,229	0,183	100,00%	E. Zújar	100,00%	0,229						
SISTEMA CENTRAL	A29B	Castuera	0,939	0,751	100,00%	E. Zújar	100,00%	0,939						
SISTEMA CENTRAL	A29B	Coronada (La)	0,338	0,270	100,00%	E. Zújar	100,00%	0,338						
SISTEMA CENTRAL	A29B	Cristina	0,074	0,059	100,00%	E. Zújar	100,00%	0,074						
SISTEMA CENTRAL	A29B	Don Benito	4,711	3,769	100,00%	E. Zújar	100,00%	4,711						
SISTEMA CENTRAL	A29B	Esparragosa de la Serena	0,15	0,120	100,00%	E. Zújar	100,00%	0,15						
SISTEMA CENTRAL	A29B	Guareña	1,031	0,825	100,00%	E. Zújar	100,00%	1,031						
SISTEMA CENTRAL	A29B	Haba (La)	0,194	0,155	100,00%	E. Zújar	100,00%	0,194						
SISTEMA CENTRAL	A29B	Higuera de la Serena	0,16	0,128	100,00%	E. Zújar	100,00%	0,16						
SISTEMA CENTRAL	A29B	Magacela	0,088	0,070	100,00%	E. Zújar	100,00%	0,088						
SISTEMA CENTRAL	A29B	Malpartida de la Serena	0,101	0,081	100,00%	E. Zújar	100,00%	0,101						
SISTEMA CENTRAL	A29B	Manchita	0,101	0,081	100,00%	E. Zújar	100,00%	0,101						
SISTEMA CENTRAL	A29B	Medellín	0,341	0,273	100,00%	E. Zújar	100,00%	0,341						
SISTEMA CENTRAL	A29B	Mengabril	0,06	0,048	100,00%	E. Zújar	100,00%	0,06						
SISTEMA CENTRAL	A29B	Monterrubio de la Serena	0,42	0,336	100,00%	E. Zújar	100,00%	0,42						
SISTEMA CENTRAL	A29B	Navalvillar de Pela	0,683	0,546	100,00%	E. Zújar	100,00%	0,683						

Anexo VI. Plan Hidrológico de la parte española de la DH del GUADIANA (2015-2021)

SISTEMA DE EXPLOTACIÓN	UNIDAD DE DEMANDA		RECURSOS HÍDRICOS			PRIMER ORIGEN Y UTILIZACIÓN			SEGUNDO ORIGEN Y UTILIZACIÓN			TERCER ORIGEN Y UTILIZACIÓN		
	CÓD.	NOMBRE	ASIGNADO (hm ³ /año)	RETORNO (hm ³ /año)	GARANTÍA VOLUMÉTRICA	NOMBRE	%	VOLUMEN (hm ³ /año)	NOMBRE	%	VOLUMEN (hm ³ /año)	NOMBRE	%	VOLUMEN (hm ³ /año)
SISTEMA CENTRAL	A29B	Peraleda del Zaucejo	0,083	0,066	100,00%	E. Zújar	100,00%	0,083						
SISTEMA CENTRAL	A29B	Quintana de la Serena	0,72	0,576	100,00%	E. Zújar	100,00%	0,72						
SISTEMA CENTRAL	A29B	Rena	0,087	0,070	100,00%	E. Zújar	100,00%	0,087						
SISTEMA CENTRAL	A29B	Retamal de Llerena	0,071	0,057	100,00%	E. Zújar	100,00%	0,071						
SISTEMA CENTRAL	A29B	Santa Amalia	0,614	0,491	100,00%	E. Zújar	100,00%	0,614						
SISTEMA CENTRAL	A29B	Valdetorres	0,185	0,148	100,00%	E. Zújar	100,00%	0,185						
SISTEMA CENTRAL	A29B	Valle de la Serena	0,203	0,162	100,00%	E. Zújar	100,00%	0,203						
SISTEMA CENTRAL	A29B	Villanueva de la Serena	3,599	2,879	100,00%	E. Zújar	100,00%	3,599						
SISTEMA CENTRAL	A29B	Villar de Rena	0,217	0,174	100,00%	E. Zújar	100,00%	0,217						
SISTEMA CENTRAL	A29B	Zalamea de la Serena	0,632	0,506	100,00%	E. Zújar	100,00%	0,632						
SISTEMA CENTRAL	A29B	Abertura	0,066	0,053	100,00%	E. Zújar	100,00%	0,066						
SISTEMA CENTRAL	A29B	Alcollarín	0,043	0,034	100,00%	E. Zújar	100,00%	0,043						
SISTEMA CENTRAL	A29B	Almoharín	0,289	0,231	100,00%	E. Zújar	100,00%	0,289						
SISTEMA CENTRAL	A29B	Campo Lugar	0,154	0,123	100,00%	E. Zújar	100,00%	0,154						
SISTEMA CENTRAL	A29B	Conquista de la Sierra	0,027	0,022	100,00%	E. Zújar	100,00%	0,027						
SISTEMA CENTRAL	A29B	Escorial	0,117	0,094	100,00%	E. Zújar	100,00%	0,117						
SISTEMA CENTRAL	A29B	Madrigalejo	0,294	0,235	100,00%	E. Zújar	100,00%	0,294						
SISTEMA CENTRAL	A29B	Miñadas	1,43	1,144	100,00%	E. Zújar	100,00%	1,43						
SISTEMA CENTRAL	A29B	Puerto de Santa Cruz	0,055	0,044	100,00%	E. Zújar	100,00%	0,055						
SISTEMA CENTRAL	A29B	Villamesías	0,05	0,040	100,00%	E. Zújar	100,00%	0,05						
SISTEMA CENTRAL	A30B	Cañamero	0,246	0,197	100,00%	E. Cancho del Fresno	100,00%	0,246						
SISTEMA CENTRAL	A30B	Logrosán	0,321	0,257	100,00%	E. Cancho del Fresno	100,00%	0,321						
SISTEMA CENTRAL	A30B	Zorita	0,247	0,198	100,00%	E. Cancho del Fresno	100,00%	0,247						
SISTEMA CENTRAL	A33B	Herguñuela	0,051	0,041	100,00%	Sondeo (Fuera de masa)	100,00%	0,051						
SISTEMA CENTRAL	A33B	Santa Cruz de la Sierra	0,047	0,038	100,00%	Sondeo (Fuera de masa)	100,00%	0,047						
SISTEMA CENTRAL	A36B	Orellana de la Sierra	0,045	0,036	100,00%	Vegas Altas	100,00%	0,045						
SISTEMA CENTRAL	A43B	Alange	0,287	0,230	100,00%	E. Alange	100,00%	0,287						
SISTEMA CENTRAL	A43B	Arroyo de San Serván	0,551	0,441	100,00%	E. Alange	100,00%	0,551						
SISTEMA CENTRAL	A43B	Calamonte	0,867	0,694	100,00%	E. Alange	100,00%	0,867						

Anexo VI. Plan Hidrológico de la parte española de la DH del GUADIANA (2015-2021)

SISTEMA DE EXPLOTACIÓN	UNIDAD DE DEMANDA		RECURSOS HÍDRICOS				PRIMER ORIGEN Y UTILIZACIÓN			SEGUNDO ORIGEN Y UTILIZACIÓN			TERCER ORIGEN Y UTILIZACIÓN		
	CÓD.	NOMBRE	ASIGNADO (hm ³ /año)	RETORNO (hm ³ /año)	GARANTÍA VOLUMÉTRICA	NOMBRE	%	VOLUMEN (hm ³ /año)	NOMBRE	%	VOLUMEN (hm ³ /año)	NOMBRE	%	VOLUMEN (hm ³ /año)	
SISTEMA CENTRAL	A43B	Mérida	7,707	6,166	100,00%	E. Alange	100,00%	7,707							
SISTEMA CENTRAL	A43B	Oliva de Mérida	0,276	0,221	100,00%	E. Alange	100,00%	0,276							
SISTEMA CENTRAL	A43B	Torremejía	0,295	0,236	100,00%	E. Alange	100,00%	0,295							
SISTEMA CENTRAL	A43B	Villegonzalo	0,183	0,146	100,00%	E. Alange	100,00%	0,183							
SISTEMA CENTRAL	A43B	Zarza (La)	0,512	0,410	100,00%	E. Alange	100,00%	0,512							
SISTEMA CENTRAL	A44B	Valdemorales	0,034	0,027	100,00%	E. Navarredonda (DH Tajo)			E. Orellana						
SISTEMA CENTRAL	A44B	Benquerencia	0,013	0,010	100,00%	E. Navarredonda (DH Tajo)			E. Orellana						
SISTEMA CENTRAL	A44B	Botija	0,025	0,020	100,00%	E. Navarredonda (DH Tajo)			E. Orellana						
SISTEMA CENTRAL	A44B	Plasenzuela	0,07	0,056	100,00%	E. Navarredonda (DH Tajo)			E. Orellana						
SISTEMA CENTRAL	A44B	Robledillo de Trujillo	0,057	0,046	100,00%	E. Navarredonda (DH Tajo)			E. Orellana						
SISTEMA CENTRAL	A44B	Ruanes	0,01	0,008	100,00%	E. Navarredonda (DH Tajo)			E. Orellana						
SISTEMA CENTRAL	A44B	Salvatierra de Santiago	0,041	0,033	100,00%	E. Navarredonda (DH Tajo)			E. Orellana						
SISTEMA CENTRAL	A44B	Santa Ana	0,04	0,032	100,00%	E. Navarredonda (DH Tajo)			E. Orellana						
SISTEMA CENTRAL	A44B	Torre de Santa María	0,084	0,067	100,00%	E. Navarredonda (DH Tajo)			E. Orellana						
SISTEMA CENTRAL	A44B	Zarza de Montánchez	0,08	0,064	100,00%	E. Navarredonda (DH Tajo)			E. Orellana						
SISTEMA CENTRAL	A45B	Arroyomolinos de Montánchez	0,147	0,118	100,00%	E. Alcuéscar (DH Tajo)			E. Orellana						
SISTEMA CENTRAL	A45B	Montánchez	0,297	0,238	100,00%	E. Alcuéscar (DH Tajo)			E. Orellana						
SISTEMA CENTRAL	A45B	Albalá	0,105	0,084	100,00%	E. Alcuéscar (DH Tajo)			E. Orellana						
SISTEMA CENTRAL	A45B	Alcuéscar	0,41	0,328	100,00%	E. Alcuéscar (DH Tajo)			E. Orellana						
SISTEMA CENTRAL	A45B	Aldea del Cano	0,096	0,077	100,00%	E. Alcuéscar (DH Tajo)			E. Orellana						
SISTEMA CENTRAL	A45B	Casas de Don Antonio	0,027	0,022	100,00%	E. Alcuéscar (DH Tajo)			E. Orellana						
SISTEMA CENTRAL	A46B	Aljucén	0,032	0,026	100,00%	E. Cornalbo	47,00%	0,015	E. Alange	53,00%	0,017				
SISTEMA CENTRAL	A46B	Carrascalejo (El)	0,009	0,007	100,00%	E. Cornalbo	47,00%	0,004	E. Alange	53,00%	0,005				
SISTEMA CENTRAL	A46B	Mirandilla	0,179	0,143	100,00%	E. Cornalbo	47,00%	0,084	E. Alange	53,00%	0,095				

Anexo VI. Plan Hidrológico de la parte española de la DH del GUADIANA (2015-2021)

SISTEMA DE EXPLOTACIÓN	UNIDAD DE DEMANDA		RECURSOS HÍDRICOS			PRIMER ORIGEN Y UTILIZACIÓN			SEGUNDO ORIGEN Y UTILIZACIÓN			TERCER ORIGEN Y UTILIZACIÓN		
	CÓD.	NOMBRE	ASIGNADO (hm ³ /año)	RETORNO (hm ³ /año)	GARANTÍA VOLUMÉTRICA	NOMBRE	%	VOLUMEN (hm ³ /año)	NOMBRE	%	VOLUMEN (hm ³ /año)	NOMBRE	%	VOLUMEN (hm ³ /año)
SISTEMA CENTRAL	A46B	San Pedro de Mérida	0,11	0,088	100,00%	E. Cornalbo	47,00%	0,052	E. Alange	53,00%	0,058			
SISTEMA CENTRAL	A46B	Trujillanos	0,178	0,142	100,00%	E. Cornalbo	47,00%	0,084	E. Alange	53,00%	0,094			
SISTEMA CENTRAL	A47B1	Don Álvaro	0,091	0,073	100,00%	E. Alange	100,00%	0,091						
SISTEMA CENTRAL	A47B2	Valverde de Mérida	0,154	0,123	100,00%	E. Alange	100,00%	0,154						
SISTEMA CENTRAL	A48B	Carmonita	0,087	0,070	100,00%	E. Hornos Tejero	100,00%	0,087						
SISTEMA CENTRAL	A48B	Cordobilla de Lácara	0,137	0,110	100,00%	E. Hornos Tejero	100,00%	0,137						
SISTEMA CENTRAL	A48B	Nava de Santiago (La)	0,153	0,122	100,00%	E. Hornos Tejero	100,00%	0,153						
SISTEMA CENTRAL	A48B	Puebla de Obando	0,292	0,234	100,00%	E. Hornos Tejero	100,00%	0,292						
SISTEMA CENTRAL	A48B	Roca de la Sierra (La)	0,212	0,170	100,00%	E. Hornos Tejero	100,00%	0,212						
SISTEMA CENTRAL	A50B	Lapa (La)	0,042	0,034	100,00%	Zafra - Olivenza	100,00%	0,042						
SISTEMA CENTRAL	A51B	Aceuchal	0,743	0,594	100,00%	E. Jaime Ozores	83,50%	0,62	E. Villalba	16,50%	0,123			
SISTEMA CENTRAL	A51B	Almendralejo	4,111	3,289	100,00%	E. Villalba	83,40%	3,429	Río Guadiana V	16,60%	0,682			
SISTEMA CENTRAL	A51B	Feria	0,187	0,150	100,00%	E. Villalba	83,50%	0,156	E. Villalba	16,50%	0,031			
SISTEMA CENTRAL	A51B	Santa Marta	0,588	0,470	100,00%	E. Jaime Ozores	83,50%	0,491	E. Villalba	16,50%	0,097			
SISTEMA CENTRAL	A51B	Villalba de los Barros	0,223	0,178	100,00%	E. Jaime Ozores	83,50%	0,187	E. Villalba	16,50%	0,037			
SISTEMA CENTRAL	A52B	Albuera (La)	0,24	0,192	100,00%	E. Nogales	100,00%	0,24						
SISTEMA CENTRAL	A52B	Almendral	0,191	0,153	100,00%	E. Nogales	100,00%	0,191						
SISTEMA CENTRAL	A52B	Corte de Peleas	0,173	0,138	100,00%	E. Nogales	100,00%	0,173						
SISTEMA CENTRAL	A52B	Entrín Bajo	0,087	0,070	100,00%	E. Nogales	100,00%	0,087						
SISTEMA CENTRAL	A52B	Morera (La)	0,105	0,084	100,00%	E. Nogales	100,00%	0,105						
SISTEMA CENTRAL	A52B	Nogales	0,1	0,080	100,00%	E. Nogales	100,00%	0,1						
SISTEMA CENTRAL	A52B	Parra (La)	0,188	0,150	100,00%	E. Nogales	100,00%	0,188						
SISTEMA CENTRAL	A52B	Salvaleón	0,308	0,246	100,00%	E. Nogales	100,00%	0,308						
SISTEMA CENTRAL	A52B	Salvaterra de los Barros	0,268	0,214	100,00%	E. Nogales	100,00%	0,268						
SISTEMA CENTRAL	A52B	Solana de los Barros	0,395	0,316	100,00%	E. Nogales	100,00%	0,395						
SISTEMA CENTRAL	A52B	Torre de Miguel Sesmero	0,167	0,134	100,00%	E. Nogales	100,00%	0,167						
SISTEMA CENTRAL	A53B	Lobón	0,375	0,300	100,00%	Vegas Bajas	100,00%	0,375						
SISTEMA CENTRAL	A54B	Talavera la Real	0,748	0,598	100,00%	E. Montijo	100,00%	0,748						
SISTEMA CENTRAL	A55B	Esparragalejo	0,206	0,165	100,00%	E. Canchales	100,00%	0,206						

Anexo VI. Plan Hidrológico de la parte española de la DH del GUADIANA (2015-2021)

SISTEMA DE EXPLOTACIÓN	UNIDAD DE DEMANDA		RECURSOS HÍDRICOS				PRIMER ORIGEN Y UTILIZACIÓN			SEGUNDO ORIGEN Y UTILIZACIÓN			TERCER ORIGEN Y UTILIZACIÓN		
	CÓD.	NOMBRE	ASIGNADO (hm³/año)	RETORNO (hm³/año)	GARANTÍA VOLUMÉTRICA	NOMBRE	%	VOLUMEN (hm³/año)	NOMBRE	%	VOLUMEN (hm³/año)	NOMBRE	%	VOLUMEN (hm³/año)	
SISTEMA CENTRAL	A55B	Garrovilla (La)	0,363	0,290	100,00%	E. Canchales	100,00%	0,363							
SISTEMA CENTRAL	A55B	Montijo	2,279	1,823	100,00%	E. Canchales	100,00%	2,279							
SISTEMA CENTRAL	A55B	Puebla de la Calzada	0,781	0,625	100,00%	E. Canchales	100,00%	0,781							
SISTEMA CENTRAL	A55B	Torremayor	0,138	0,110	100,00%	E. Canchales	100,00%	0,138							
SISTEMA CENTRAL	A55B	Valdecalzada	0,366	0,293	100,00%	E. Canchales	100,00%	0,366							
SISTEMA CENTRAL	A55B	Pueblonuevo del Guadiana	0,297	0,238	100,00%	E. Canchales	100,00%	0,297							
SISTEMA CENTRAL	A56B	Badajoz	20,47	16,376	100,00%	E. Villar del Rey	100,00%	20,47							
SISTEMA CENTRAL	A56B	Villar del Rey	0,326	0,261	100,00%	E. Villar del Rey	100,00%	0,326							
SISTEMA CENTRAL	A57B	Alburquerque	0,786	0,629	100,00%	E. Villar del Rey	100,00%	0,786							
SISTEMA CENTRAL	A58B	Codosa (La)	0,308	0,246	100,00%	Cabecera del Gévora	100,00%	0,308							
SISTEMA CENTRAL	A60B	Olivenza	1,617	1,294	100,00%	E. Piedra Aguda	100,00%	1,617							
SISTEMA CENTRAL	A60B	Valverde de Leganés	0,534	0,427	100,00%	E. Piedra Aguda	100,00%	0,534							
SISTEMA ARDILA	A61B	Cheles	0,178	0,142	100,00%	E. Alqueva (Parte española)	100,00%	0,178							
SISTEMA ARDILA	A62B	Alconchel	0,28	0,224	100,00%	E. El Aguijón	100,00%	0,28							
SISTEMA ARDILA	A62B	Barcarrota	0,522	0,418	100,00%	E. El Aguijón	100,00%	0,522							
SISTEMA ARDILA	A62B	Higuera de Vargas	0,3	0,240	100,00%	E. El Aguijón	100,00%	0,3							
SISTEMA ARDILA	A62B	Oliva de la Frontera	0,826	0,661	100,00%	E. El Aguijón	100,00%	0,826							
SISTEMA ARDILA	A62B	Táliga	0,099	0,079	100,00%	E. El Aguijón	100,00%	0,099							
SISTEMA ARDILA	A62B	Valencia del Mombuey	0,106	0,085	100,00%	E. El Aguijón	100,00%	0,106							
SISTEMA ARDILA	A62B	Villanueva del Fresno	0,503	0,402	100,00%	E. El Aguijón	100,00%	0,503							
SISTEMA ARDILA	A62B	Zahinos	0,422	0,338	100,00%	E. El Aguijón	100,00%	0,422							
SISTEMA ARDILA	A67B	Burguillos del Cerro	0,456	0,365	100,00%	E. Burguillos del Cerro	100,00%	0,456							
SISTEMA ARDILA	A68B	Fregenal de la Sierra	0,751	0,601	100,00%	E. Sillo	88,00%	0,661	E. Valuengo	12,00%	0,09				
SISTEMA ARDILA	A68B	Higuera la Real	0,353	0,282	100,00%	E. Sillo	88,00%	0,311	E. Valuengo	12,00%	0,042				
SISTEMA ARDILA	A68B	Jerez de los Caballeros	1,418	1,134	100,00%	E. Valuengo	100,00%	1,418							
SISTEMA ARDILA	A69B	Valle de Matamoros	0,067	0,054	100,00%	Zafra - Olivenza	100,00%	0,067							
SISTEMA ARDILA	A69B	Valle de Santa Ana	0,164	0,131	100,00%	Zafra - Olivenza	100,00%	0,164							
SISTEMA ARDILA	A72B	Castaño del Robledo	0,025	0,020	100,00%	Aroche - Jabugo	100,00%	0,025							
SISTEMA SUR	A4C	Cabezas Rubias	0,105	0,084	100,00%	E. Andévalo	100,00%	0,105							

Anexo VI. Plan Hidrológico de la parte española de la DH del GUADIANA (2015-2021)

SISTEMA DE EXPLOTACIÓN	UNIDAD DE DEMANDA		RECURSOS HÍDRICOS				PRIMER ORIGEN Y UTILIZACIÓN			SEGUNDO ORIGEN Y UTILIZACIÓN			TERCER ORIGEN Y UTILIZACIÓN		
	CÓD.	NOMBRE	ASIGNADO (hm ³ /año)	RETORNO (hm ³ /año)	GARANTÍA VOLUMÉTRICA	NOMBRE	%	VOLUMEN (hm ³ /año)	NOMBRE	%	VOLUMEN (hm ³ /año)	NOMBRE	%	VOLUMEN (hm ³ /año)	
SISTEMA SUR	A4C	Granado (EI)	0,074	0,059	100,00%	E. Andévalo	100,00%	0,074							
SISTEMA SUR	A4C	Sanlúcar de Guadiana	0,051	0,041	100,00%	E. Andévalo	100,00%	0,051							
SISTEMA ORIENTAL (SUBS. ALTO GUADIANA)	A20A	Alhambra	0,195	0,156	100,00%	E. Pto. Vallehermoso	70,00%	0,137	E. La Cabezueta	30,00%	0,059				
SISTEMA ORIENTAL (SUBS. ALTO GUADIANA)	A20A	Carrizosa	0,27	0,216	100,00%	E. Pto. Vallehermoso	100,00%	0,27							
SISTEMA ORIENTAL (SUBS. ALTO GUADIANA)	A21A	Solana (La)	2,689	2,151	100,00%	ATS	25,80%	0,694	E. Pto. Vallehermoso	74,20%	1,995				
SISTEMA CENTRAL	A41B	Ahijones	0,153	0,122	98,20%	E. Llerena	74,10%	0,113	E. Los Molinos	25,90%	0,04				
SISTEMA CENTRAL	A41B	Azuaga	1,198	0,958	98,20%	E. Llerena	74,10%	0,888	E. Los Molinos	25,90%	0,31				
SISTEMA CENTRAL	A41B	Berlanga	0,376	0,301	98,20%	E. Llerena	74,10%	0,279	E. Los Molinos	25,90%	0,097				
SISTEMA CENTRAL	A41B	Casas de Reina	0,029	0,023	98,20%	E. Llerena	74,10%	0,022	E. Los Molinos	25,90%	0,008				
SISTEMA CENTRAL	A41B	Granja de Torrehermosa	0,353	0,282	98,20%	E. Llerena	74,10%	0,261	E. Los Molinos	25,90%	0,091				
SISTEMA CENTRAL	A41B	Higuera de Llerena	0,057	0,046	98,20%	E. Llerena	74,10%	0,042	E. Los Molinos	25,90%	0,015				
SISTEMA CENTRAL	A41B	Llera	0,127	0,102	98,20%	E. Llerena	74,10%	0,094	E. Los Molinos	25,90%	0,033				
SISTEMA CENTRAL	A41B	Llerena	0,782	0,626	98,20%	E. Llerena	74,10%	0,579	E. Los Molinos	25,90%	0,203				
SISTEMA CENTRAL	A41B	Magujilla	0,149	0,119	98,20%	E. Llerena	74,10%	0,111	E. Los Molinos	25,90%	0,039				
SISTEMA CENTRAL	A41B	Reina	0,029	0,023	98,20%	E. Llerena	74,10%	0,022	E. Los Molinos	25,90%	0,008				
SISTEMA CENTRAL	A41B	Trasierra	0,096	0,077	98,20%	E. Llerena	74,10%	0,071	E. Los Molinos	25,90%	0,025				
SISTEMA CENTRAL	A41B	Usagre	0,289	0,231	98,20%	E. Llerena	74,10%	0,214	E. Los Molinos	25,90%	0,075				
SISTEMA CENTRAL	A41B	Valencia de las Torres	0,106	0,085	98,20%	E. Llerena	74,10%	0,078	E. Los Molinos	25,90%	0,027				
SISTEMA CENTRAL	A41B	Vaiverde de Llerena	0,105	0,084	98,20%	E. Llerena	74,10%	0,078	E. Los Molinos	25,90%	0,027				
SISTEMA CENTRAL	A41B	Villagarcía de la Torre	0,137	0,110	98,20%	E. Llerena	74,10%	0,101	E. Los Molinos	25,90%	0,035				
SISTEMA CENTRAL	A41B	Puebla del Maestre	0,114	0,091	98,20%	E. Llerena	74,10%	0,084	E. Los Molinos	25,90%	0,03				
SISTEMA CENTRAL	A42B	Fuente del Maestre	0,971	0,777	97,70%	E. Los Molinos	67,00%	0,651	E. Villalba	33,00%	0,32				
SISTEMA CENTRAL	A42B	Hinojosa del Valle	0,08	0,064	97,70%	E. Los Molinos	100,00%	0,08							
SISTEMA CENTRAL	A42B	Hornachos	0,536	0,429	97,70%	E. Los Molinos	100,00%	0,536							
SISTEMA CENTRAL	A42B	Medina de las Torres	0,194	0,155	97,70%	E. Los Molinos	100,00%	0,194							
SISTEMA CENTRAL	A42B	Palomas	0,095	0,076	97,70%	E. Los Molinos	100,00%	0,095							
SISTEMA CENTRAL	A42B	Puebla de la Reina	0,12	0,096	97,70%	E. Los Molinos	100,00%	0,12							
SISTEMA CENTRAL	A42B	Puebla del Prior	0,075	0,060	97,70%	E. Los Molinos	100,00%	0,075							

Anexo VI. Plan Hidrológico de la parte española de la DH del GUADIANA (2015-2021)

SISTEMA DE EXPLOTACIÓN	UNIDAD DE DEMANDA		RECURSOS HÍDRICOS				PRIMER ORIGEN Y UTILIZACIÓN			SEGUNDO ORIGEN Y UTILIZACIÓN			TERCER ORIGEN Y UTILIZACIÓN		
	CÓD.	NOMBRE	ASIGNADO (hm ³ /año)	RETORNO (hm ³ /año)	GARANTÍA VOLUMÉTRICA	NOMBRE	%	VOLUMEN (hm ³ /año)	NOMBRE	%	VOLUMEN (hm ³ /año)	NOMBRE	%	VOLUMEN (hm ³ /año)	
SISTEMA CENTRAL	A42B	Puebla de Sancho Pérez	0,409	0,327	97,70%	E. Los Molinos	100,00%	0,409							
SISTEMA CENTRAL	A42B	Ribera del Fresno	0,48	0,384	97,70%	E. Los Molinos	100,00%	0,48							
SISTEMA CENTRAL	A42B	Santos de Maimona (Los)	1,122	0,898	97,70%	E. Los Molinos	100,00%	1,122							
SISTEMA CENTRAL	A42B	Villafranca de los Barros	1,865	1,492	97,70%	E. Los Molinos	100,00%	1,865							
SISTEMA CENTRAL	A42B	Zafra	2,279	1,823	97,70%	E. Zafra	34,80%	0,793	E. Los Molinos	65,20%	1,486				
SISTEMA CENTRAL	A49B	Alconera	0,097	0,078	97,70%	E. Los Molinos	100,00%	0,097							
SISTEMA ARDILA	A64B	Valencia del Ventoso	0,325	0,260	97,70%	E. Los Molinos	100,00%	0,325							
SISTEMA ARDILA	A65B	Atalaya	0,048	0,038	97,70%	E. Los Molinos	100,00%	0,048							
SISTEMA ARDILA	A66B	Valverde de Burguillos	0,049	0,039	97,70%	E. Los Molinos	100,00%	0,049							
SISTEMA ARDILA	A63B	Bienvenida	0,331	0,265	79,20%	E. Tentudía	100,00%	0,331							
SISTEMA ARDILA	A63B	Bodonal de la Sierra	0,161	0,129	79,20%	E. Tentudía	100,00%	0,161							
SISTEMA ARDILA	A63B	Cabeza la Vaca	0,215	0,172	79,20%	E. Tentudía	100,00%	0,215							
SISTEMA ARDILA	A63B	Calera de León	0,145	0,116	79,20%	E. Tentudía	100,00%	0,145							
SISTEMA ARDILA	A63B	Caizadilla de los Barros	0,114	0,091	79,20%	E. Tentudía	100,00%	0,114							
SISTEMA ARDILA	A63B	Fuente de Cantos	0,716	0,573	79,20%	E. Tentudía	100,00%	0,716							
SISTEMA ARDILA	A63B	Fuentes de León	0,385	0,308	79,20%	E. Tentudía	100,00%	0,385							
SISTEMA ARDILA	A63B	Monesterio	0,618	0,494	79,20%	E. Tentudía	100,00%	0,618							
SISTEMA ARDILA	A63B	Montemolín	0,22	0,176	79,20%	E. Tentudía	100,00%	0,22							
SISTEMA ARDILA	A63B	Segura de León	0,321	0,257	79,20%	E. Tentudía	100,00%	0,321							
SISTEMA SUR	A9C	Cumbres Mayores	0,285	0,228	100,00%	Aroche - Jabugo	100,00%	0,285							
SISTEMA SUR	A9C	Encinasola	0,229	0,183	100,00%	Aroche - Jabugo	100,00%	0,229							
SISTEMA SUR	A12C	Cumbres de Enmedio	0,007	0,006	100,00%	E. Sillo	100,00%	0,007							
SISTEMA SUR	A12C	Cumbres de San Bartolomé	0,072	0,058	100,00%	E. Sillo	100,00%	0,072							
SISTEMA SUR	A2C	Aroche	0,473	0,378	100,00%	Aroche - Jabugo	100,00%	0,473							
SISTEMA SUR	A9C	Rosal de la Frontera	0,237	0,190	100,00%	Aroche - Jabugo	100,00%	0,237							
SISTEMA SUR	A11C	Fuenteheridos	0,084	0,067	100,00%	E. Aracena (DH Guadaluquivir)	50,00%	0,042	Aroche-Jabugo	50,00%	0,042				
SISTEMA SUR	A11C	Galarzo	0,211	0,169	100,00%	E. Aracena (DH Guadaluquivir)	50,00%	0,106	Aroche-Jabugo	50,00%	0,106				

Anexo VI. Plan Hidrológico de la parte española de la DH del GUADIANA (2015-2021)

SISTEMA DE EXPLOTACIÓN	UNIDAD DE DEMANDA		RECURSOS HÍDRICOS			PRIMER ORIGEN Y UTILIZACIÓN			SEGUNDO ORIGEN Y UTILIZACIÓN			TERCER ORIGEN Y UTILIZACIÓN		
	CÓD.	NOMBRE	ASIGNADO (hm ³ /año)	RETORNO (hm ³ /año)	GARANTÍA VOLUMÉTRICA	NOMBRE	%	VOLUMEN (hm ³ /año)	NOMBRE	%	VOLUMEN (hm ³ /año)	NOMBRE	%	VOLUMEN (hm ³ /año)
SISTEMA SUR	A11C	Nava (La)	0,041	0,033	100,00%	E. Aracena (DH Guadalquivir)	50,00%	0,021	Aroche-Jabugo	50,00%	0,021			
SISTEMA SUR	A14C	Jabugo	0,353	0,282	100,00%	E. Aracena (DH Guadalquivir)	50,00%	0,176	Aroche-Jabugo	50,00%	0,176			
SISTEMA SUR	A4C	Paymogo	0,164	0,131	100,00%	E. Chanza	100,00%	0,164						
SISTEMA SUR	A4C	Puebla de Guzmán	0,39	0,312	100,00%	E. Chanza	100,00%	0,39						
SISTEMA SUR	A4C	Santa Bárbara de Casa	0,148	0,118	100,00%	E. Chanza	100,00%	0,148						
SISTEMA SUR	A5C	Cortegana	0,121	0,097	100,00%	Aroche - Jabugo	100,00%	0,121						
SISTEMA SUR	A7C	San Silvestre de Guzmán	0,072	0,058	100,00%	E. Chanza	100,00%	0,072						
SISTEMA SUR	A7C	Villablanca	0,295	0,236	100,00%	E. Chanza	100,00%	0,295						
SISTEMA SUR	A8C	Ayamonte	3,77	3,016	100,00%	E. Chanza	100,00%	3,77						
SISTEMA SUR	A8C	Isla Cristina	4,185	3,348	100,00%	E. Chanza	100,00%	4,185						
SISTEMA SUR	A10C	D.C. PIEDRAS	28,82	23,056	100,00%	E. Chanza	76,00%	23,24	Guadiana Transición I (Bocachanza)	24,00%	5,58			
SISTEMA ORIENTAL (SUBS. ALTO GUADIANA)	A24A	Albadejo	0,191	0,153	100,00%	E. La Cabezueta	100,00%	0,191						
SISTEMA ORIENTAL (SUBS. ALTO GUADIANA)	A24A	Almedina	0,08	0,064	100,00%	E. La Cabezueta	100,00%	0,08						
SISTEMA ORIENTAL (SUBS. ALTO GUADIANA)	A24A	Puebla del Príncipe	0,094	0,075	100,00%	E. La Cabezueta	100,00%	0,094						
SISTEMA ORIENTAL (SUBS. ALTO GUADIANA)	A24A	Torre de Juan Abad	0,149	0,119	100,00%	E. La Cabezueta	100,00%	0,149						
SISTEMA ORIENTAL (SUBS. ALTO GUADIANA)	A24A	Villamanrique	0,173	0,138	100,00%	E. La Cabezueta	100,00%	0,173						
SISTEMA ORIENTAL (SUBS. ALTO GUADIANA)	A24A	Terrinches	0,111	0,089	100,00%	E. La Cabezueta	100,00%	0,111						

Anexo VI. Plan Hidrológico de la parte española de la DH del GUADIANA (2015-2021)

Apéndice 5.2. Uso industrial.

SISTEMA DE EXPLOTACIÓN	UNIDAD DE DEMANDA		RECURSOS HÍDRICOS				PRIMER ORIGEN Y UTILIZACIÓN			SEGUNDO ORIGEN Y UTILIZACIÓN		
	CÓD.	NOMBRE	ASIGNADO (hm ³ /año)	RETORNO (hm ³ /año)	GARANTÍA VOLUMÉTRICA	NOMBRE	VOLUMEN (hm ³ /año)	%	NOMBRE	VOLUMEN (hm ³ /año)	%	
SISTEMA SUR	I2C	D.C. PIEDRAS	15,209	12,167	100,00%	E. Chanza	12,265	76,00%	Guadiana Transición I (Bocachanza)	2,944	24,00%	
SISTEMA ORIENTAL (SUBS. ALTO GUADIANA)	I1A	MONTIEL	0,011	0,009	100,00%	Campo de Montiel	0,011	100,00%				
SISTEMA ORIENTAL (SUBS. ALTO GUADIANA)	I2A	RUS-VALDELOBOS	1,276	1,021	100,00%	Rus-Valdelobos	1,276	100,00%				
SISTEMA ORIENTAL (SUBS. ALTO GUADIANA) (**)	I3A	OCCIDENTAL II	4,263	3,410	100,00%	Mancha Occidental II	4,263	100,00%				
SISTEMA ORIENTAL (SUBS. ALTO GUADIANA) (**)	I8A	OCCIDENTAL I	2,592	2,074	100,00%	Mancha Occidental I	2,592	100,00%				
SISTEMA ORIENTAL (SUBS. ALTO GUADIANA)	I4A	ALMIRRA	0,082	0,066	100,00%	Sierra Altomira	0,082	100,00%				
SISTEMA ORIENTAL (SUBS. ALTO GUADIANA)	I7A	CONSUEGRA-VILACAÑAS	0,134	0,107	100,00%	Consuegra-Vilacañas	0,134	100,00%				
SISTEMA ORIENTAL (SUBS. ALTO GUADIANA)	I19A	LILLO-QUINTANAR	0,200	0,160	100,00%	Lillo-Quintanar	0,2	100,00%				
SISTEMA ORIENTAL (SUBS. ALTO GUADIANA)	I20A	OBISPALÍA	0,030	0,024	100,00%	La Obispalia	0,03	100,00%				
SISTEMA ORIENTAL (SUBS. ALTO GUADIANA)	I9A	CAMPO DE CALATRAVA (incluye Azucarera C.R.)	1,485	1,188	100,00%	Campo de Calatrava	0,95	64,00%	Río Guadiana IV	0,53	36,00%	
SISTEMA ORIENTAL (SUBS. ALTO GUADIANA)	I15A	C.T. PUERTOLLANO	2,500	2,000	99,30%	Río Guadiana IV	2,5	100,00%				
SISTEMA ORIENTAL (SUBS. BULLAQUE) (**)	I17A	C.BIOMASA PIEDRABUENA	0,500	0,400	100,00%	E. Torre Abraham (EDAR Piedrabuena)	0,5	100,00%				
SISTEMA ORIENTAL (SUBS. BULLAQUE)	I12A	BULLAQUE	0,082	0,066	100,00%	Río Bullaque	0,082	100,00%				
SISTEMA CENTRAL	I5B	ZÚJAR I	0,053	0,042	100,00%	Río Zújar I	0,053	100,00%				
SISTEMA CENTRAL	I6B	LA COLADA	0,002	0,002	100,00%	E. La Colada	0,002	100,00%				
SISTEMA CENTRAL	I2B	GARCÍA DE SOLA	0,037	0,030	100,00%	E. García de Sola	0,037	100,00%				
SISTEMA CENTRAL (*)	I3B	ENTORNO DE ORELLANA	12,011	9,609	100,00%	E. Orellana	12,011	100,00%				
SISTEMA CENTRAL	I4B	ENTORNO DE ZÚJAR	4,561	3,649	100,00%	E. Zújar	4,561	100,00%				
SISTEMA CENTRAL	I9B	ALANGE	0,001	0,001	100,00%	E. Alange	0,001	100,00%				
SISTEMA CENTRAL (*)	I11B	ENTORNO DE MONTIJO	1,597	1,278	100,00%	E. Montijo	1,597	100,00%				
SISTEMA CENTRAL	I14B	ZAPATÓN II	0,067	0,054	100,00%	Río Zapatón II	0,067	100,00%				
SISTEMA CENTRAL	I12B	ALJUCÉN	0,451	0,361	100,00%	Río Aljucén	0,451	100,00%				

Anexo VI. Plan Hidrológico de la parte española de la DH del GUADIANA (2015-2021)

SISTEMA DE EXPLOTACIÓN	UNIDAD DE DEMANDA		RECURSOS HÍDRICOS			PRIMER ORIGEN Y UTILIZACIÓN			SEGUNDO ORIGEN Y UTILIZACIÓN		
	CÓD.	NOMBRE	ASIGNADO (hm ³ /año)	RETORNO (hm ³ /año)	GARANTÍA VOLUMÉTRICA	NOMBRE	VOLUMEN (hm ³ /año)	%	NOMBRE	VOLUMEN (hm ³ /año)	%
SISTEMA CENTRAL (*)	113B	ENTORNO DE LOBÓN	4,823	3,858	100,00%	E. Montijo	4,823	100,00%			
SISTEMA CENTRAL	115B	GUADAJIRA	0,187	0,150	100,00%	Río Guadajira (E. Villalba)	0,187	100,00%			
SISTEMA CENTRAL (*)	117B	LIMONETES	0,943	0,754	100,00%	Rivera Limonetes (E. Nogales)	0,849	90,00%	Río Guadiana VI	0,09	10,00%
SISTEMA CENTRAL (*)	119B	GUADIANA VI	3,100	2,480	100,00%	Río Guadiana VI	3,1	100,00%			
SISTEMA CENTRAL (*)	124B	RESERVA FUTUROS DESARROLLOS INDUSTRIALES	8,690	6,952	100,00%	Río Guadiana VI	8,69	100,00%			
SISTEMA ARDILA	122B	MÚRTIGAS	0,740	0,592	98,80%	E. Sillo (Río Múrtigas I)	0,422	57,00%	Río Múrtigas I	0,32	43,00%
SISTEMA ARDILA	121B	VALUENGO	2,524	2,019	100,00%	E. ValuenGO	2,524	100,00%			
SISTEMA ORIENTAL (SUBS. ALTO GUADIANA)	116A (***)	RESERVA FUTUROS DESARROLLOS INDUSTRIALES	14,000	11,200	100,00%	Mancha Occidental I	7	50,00%	Mancha Occidental II	7	50,00%

(*) La suma total de la asignación correspondiente a usos industriales de producción de energía eléctrica procedente de fuentes renovables (con excepción de la producción hidroeléctrica) en el Sistema Central (Comunidad Autónoma de Extremadura) es de 25,12 hm³/año.

(**) La suma total de la asignación correspondiente a usos industriales de producción de energía eléctrica procedente de fuentes renovables (con excepción de la producción hidroeléctrica) en el Sistema Central (Comunidad Autónoma de Castilla-La Mancha) es de 6,5 hm³/año.

(***) Los derechos serán obtenidos por los interesados, de otros usuarios según las vías previstas en la Ley de Aguas, sin incrementar el déficit de la zona.

Anexo VI. Plan Hidrológico de la parte española de la DH del GUADIANA (2015-2021)

Apéndice 5.3. Uso agrario (regadío).

SISTEMA DE EXPLOTACIÓN	UNIDAD DE DEMANDA		RECURSOS HÍDRICOS			PRIMER ORIGEN Y UTILIZACIÓN		SEGUNDO ORIGEN Y UTILIZACIÓN			
	CÓD.	NOMBRE	ASIGNADO (hm ³ /año)	RETORNO (hm ³ /año)	GARANTÍA VOLUMÉTRICA	NOMBRE	VOLUMEN (hm ³ /año)	%	NOMBRE	VOLUMEN (hm ³ /año)	%
SISTEMA ORIENTAL (SUBS. ALTO GUADIANA)	R1A	MONTIEL	9	0,94	100,00%	Campo de Montiel	9	100,00%			
SISTEMA ORIENTAL (SUBS. ALTO GUADIANA)	R3A	RUS-VALDELOBOS	20,48	1,7	100,00%	Rus-Valdelobos	20,48	100,00%			
SISTEMA ORIENTAL (SUBS. ALTO GUADIANA)	R10A	OCCIDENTAL I	83,69	11,39	100,00%	Mancha Occidental I	83,69	100,00%			
SISTEMA ORIENTAL (SUBS. ALTO GUADIANA)	R4A	OCCIDENTAL II	95,05	9,42	100,00%	Mancha Occidental II	95,05	100,00%			
SISTEMA ORIENTAL (SUBS. ALTO GUADIANA)	R6A	ALTO MIRA	20,33	2,14	100,00%	Sierra Altomira	20,33	100,00%			
SISTEMA ORIENTAL (SUBS. ALTO GUADIANA)	R7A	LILLO-QUINTANAR	16,09	1,77	100,00%	Lillo-Quintanar	16,09	100,00%			
SISTEMA ORIENTAL (SUBS. ALTO GUADIANA)	R8A	CONSUEGRA-VILLACAÑAS	27,55	3,63	100,00%	Consuegra-Villacañas	27,55	100,00%			
SISTEMA ORIENTAL (SUBS. ALTO GUADIANA)	R2A	PEÑARROYA	25	2,04	81,90%	E. Peñarroya	25	100,00%			
SISTEMA ORIENTAL (SUBS. ALTO GUADIANA)	R9A	AZUER	3,79	0,4	25,10%	Río Azuer I	2,99	79,00%	Aluvial del Azuer	0,8	21,00%
SISTEMA ORIENTAL (SUBS. ALTO GUADIANA)	R13A	EL VICARIO	8	0,77	80,10%	E. El Vicario	8	100,00%			
SISTEMA ORIENTAL (SUBS. ALTO GUADIANA)	R14A	JABALÓN I	3	0,4	54,00%	Río Jabalón I	1,5	50,00%	Aluvial del Jabalón	1,5	50,00%
SISTEMA CENTRAL	R42B	LÁCARA	1,41	0,26	80,90%	Rivera de Lácar II	1,41	100,00%			
SISTEMA ORIENTAL (SUBS. BULLAQUE)	R17A	TORRE DE ABRAHAM (**)	31,69	4,43	97,10%	E. Torre Abraham	31,69	100,00%			
SISTEMA ORIENTAL (SUBS. BULLAQUE)	R18A	BULLAQUE	7,13	1,02	95,90%	Río Bullaque	7,13	100,00%			
SISTEMA CENTRAL	R21B	ZÚJAR I	2,73	0,36	86,30%	Río Zújar I	2,73	100,00%			
SISTEMA ORIENTAL (SUBS. ALTO GUADIANA)	R12A	GASSET	5	0,48	97,00%	E. Gasset	5	100,00%			
SISTEMA ORIENTAL (SUBS. BULLAQUE)	R20A	GUADIANA IV	14,72	1,7	85,30%	Río Guadiana IV	14,72	100,00%			
SISTEMA ARDILA	R57B	ALCARRACHE II	0,06	0,01	93,80%	Río Alcarrache II	0,06	100,00%			
SISTEMA ARDILA	R62B	BROVALES	4,2	1,46	96,50%	E. Brovales	4,2	100,00%			
SISTEMA CENTRAL	R34B	LOS MOLINOS	4,67	0,55	85,90%	E. Los Molinos	4,67	100,00%			
SISTEMA CENTRAL	R35B	BARROS I	42,42	5,6	96,90%	E. Alange	42,42	100,00%			
SISTEMA CENTRAL	R76B	TOMAS PARTICULARES	2,93	0,39	96,90%	E. Alange/E. Villalba	2,93	100,00%			

Anexo VI. Plan Hidrológico de la parte española de la DH del GUADIANA (2015-2021)

SISTEMA DE EXPLOTACIÓN	UNIDAD DE DEMANDA		RECURSOS HÍDRICOS			PRIMER ORIGEN Y UTILIZACIÓN			SEGUNDO ORIGEN Y UTILIZACIÓN		
	CÓD.	NOMBRE	ASIGNADO (hm ³ /año)	RETORNO (hm ³ /año)	GARANTÍA VOLUMÉTRICA	NOMBRE	VOLUMEN (hm ³ /año)	%	NOMBRE	VOLUMEN (hm ³ /año)	%
SISTEMA SUR	R2C	BARROS CHANZA	34,03	5,57	100,00%	E. Chanza	34,03	100,00%			
SISTEMA SUR	R3C	D.C. PIEDRAS	104,76	18,8	100,00%	E. Chanza	84,48	76,00%	Guadiana Transición I (Bocachanza)	20,28	24,00%
SISTEMA CENTRAL	R1B	CIJARA	3,03	0,47	96,90%	E. Cijara (y afluentes)	3,03	100,00%			
SISTEMA CENTRAL	R2B	GARCÍA DE SOLA	6,31	2,09	96,90%	E. García de Sola (y afluentes)	6,31	100,00%			
SISTEMA CENTRAL	R3-7B	DEHESAS	103,67	36,41	96,90%	E. García de Sola (Canal Dehesas)	103,67	100,00%			
SISTEMA CENTRAL	R73B	TOMAS PARTICULARES DEHESAS	26,40	9,26	96,90%	E. García de Sola (Canal Dehesas)	26,40	100,00%			
SISTEMA CENTRAL	R14B	MADRIGALEJO	1,65	0,59	97,20%	E. Sierra Brava	1,65	100,00%			
SISTEMA CENTRAL	R30B	ALCOLLARIN	7,26	2,51	96,90%	E. Alcollarín	7,26	100,00%			
SISTEMA CENTRAL	R8-13B	ORELLANA	423,97	118,51	96,90%	E. Orellana (Canal de Orellana)	423,97	100,00%			
SISTEMA CENTRAL	R75B	TOMAS PARTICULARES ORELLANA	15,44	5,8	96,90%	E. Orellana (Canal de Orellana)	15,44	100,00%			
SISTEMA CENTRAL	R32B	GUADIANA V	12,22	4,14	97,90%	Río Guadiana V	12,22	100,00%			
SISTEMA CENTRAL	R20B	GUADALIMEZ (*)	1,21	0,17	84,30%	Río Guadalimez	1,21	100,00%			
SISTEMA ORIENTAL (SUBS. ALTO GUADIANA)	R5A	OBISPALÍA	1,82	0,22	100,00%	La Obispalía	1,82	100,00%			
SISTEMA ORIENTAL (SUBS. ALTO GUADIANA)	R11A	BAÑUELOS	14,62	1,65	100,00%	Río Bañuelos	14,62	100,00%			
SISTEMA ORIENTAL (SUBS. ALTO GUADIANA)	R15A	JABALÓN II	3,52	0,41	100,00%	Río Jabalón II	1,09	31,00%	Campo de Calatrava	2,43	69,00%
SISTEMA ORIENTAL (SUBS. ALTO GUADIANA)	R16A	JABALÓN III	0,15	0,02	100,00%	Río Jabalón III	0,06	41,00%	Campo de Calatrava	0,09	59,00%
SISTEMA ORIENTAL (SUBS. TIRTEAFUERA)	R19A	TIRTEAFUERA	0,46	0,06	100,00%	Río Tirteafuera	0,05	11,00%	Campo de Calatrava	0,41	89,00%
SISTEMA CENTRAL	R16B	CASTILSERAS	1,61	0,26	100,00%	E. Castilseras	1,61	100,00%			
SISTEMA CENTRAL	R22B	MONTEARRIBO	9,54	3,11	96,88%	E. Zújar	9,54	100,00%			
SISTEMA CENTRAL	R23B	ARROYO DE CAMPO-LOS QUINTOS	18,75	3	96,92%	E. Zújar	18,75	100,00%			
SISTEMA CENTRAL	R24-27B	ZÚJAR	155,11	14,74	96,92%	E. Zújar (Canal Zújar)	155,11	100,00%			
SISTEMA CENTRAL	R77B	TOMAS PARTICULARES ZÚJAR	8,94	1,3	96,92%	E. Zújar (Canal Zújar)	8,94	100,00%			

Anexo VI. Plan Hidrológico de la parte española de la DH del GUADIANA (2015-2021)

SISTEMA DE EXPLOTACIÓN	UNIDAD DE DEMANDA		RECURSOS HÍDRICOS			PRIMER ORIGEN Y UTILIZACIÓN			SEGUNDO ORIGEN Y UTILIZACIÓN		
	CÓD.	NOMBRE	ASIGNADO (hm ³ /año)	RETORNO (hm ³ /año)	GARANTÍA VOLUMÉTRICA	NOMBRE	VOLUMEN (hm ³ /año)	%	NOMBRE	VOLUMEN (hm ³ /año)	%
SISTEMA CENTRAL	R29B	ENTRERRÍOS	19,57	5,74	97,38%	Río Guadiana V	19,57	100,00%			
SISTEMA CENTRAL	R33B	GUADIANA V	29,38	9,42	97,11%	Río Guadiana V	29,38	100,00%			
SISTEMA CENTRAL	R36B	GUADIANA V	6,08	1,11	96,92%	Río Guadiana V	6,08	100,00%			
SISTEMA CENTRAL	R69B	DOCENARIO	1,61	0,23	100,00%	E. Zalamea	1,61	100,00%			
SISTEMA CENTRAL	R38-39B	MONTIJO	181,3	25,57	97,12%	E. Montijo (Canal de Montijo)	181,3	100,00%			
SISTEMA CENTRAL	R78B	TOMAS PARTICULARES MONTIJO	6,37	1,16	97,12%	E. Montijo (Canal de Montijo)	6,37	100,00%			
SISTEMA CENTRAL	R40-41B	LOBON	102,56	13,38	97,05%	E. Montijo (Canal de Lobón)	102,56	100,00%			
SISTEMA CENTRAL	R79B	TOMAS PARTICULARES LOBON	1,42	0,25	97,05%	E. Montijo (Canal de Lobón)	1,42	100,00%			
SISTEMA CENTRAL	R74B	GUADIANA VI	14,18	4,23	97,02%	Río Guadiana VI	14,18	100,00%			
SISTEMA CENTRAL	R46B	ZAPATÓN I	1,08	0,33	92,18%	E. Villar del Rey	1,08	100,00%			
SISTEMA CENTRAL	R49B	ZAPATÓN II	4,69	0,8	100,00%	Río Zapatón II	4,69	100,00%			
SISTEMA CENTRAL	R51B	GUADIANA VII	30,5	5,28	98,30%	Río Guadiana VII	30,5	100,00%			
SISTEMA CENTRAL	R71B	GUADIANA VIII	42,87	7,01	98,60%	Río Guadiana VIII	42,87	100,00%			
SISTEMA CENTRAL	R54B	CAYA	14,11	2,57	98,60%	Río Guadiana VIII	14,11	100,00%			
SISTEMA CENTRAL	R72B	RESERVA DESARROLLOS PRIVADOS FUTUROS	99	9,37	97,02%	Río Guadiana VI	99	100,00%			
SISTEMA ARDILA	R63B	VALUENGO	7,5	1,31	99,36%	E. Valuengo	7,5	100,00%			
SISTEMA ARDILA	R64B	ARDILA II	0,85	0,28	99,83%	Río Ardila II	0,85	100,00%			
SISTEMA SUR	R1C	ANDEVALO	5,75	1,8	100,00%	E. Andévalo	5,75	100,00%			
SISTEMA SUR	R4C	ANDEVALO FRONTERIZO	15,05	4,68	100,00%	E. Andévalo	15,05	100,00%			
SISTEMA CENTRAL	R43B	BARROS II	8,3	1,1	99,83%	E. Villalba	8,3	100,00%			
SISTEMA CENTRAL	R53B	P-AGUDA	4,93	0,9	100,00%	E. Piedra Aguda	4,93	100,00%			
SISTEMA CENTRAL	R31B	GUADIANA V	2,17	0,73	99,90%	Río Guadiana V	2,17	100,00%			
SISTEMA CENTRAL	R44B	CAÑAMERO	5,28	1,85	97,24%	E. Cancho del Freno	5,28	100,00%			

(*) La demanda de Guadalmeiz, al ser una demanda de río sin ninguna regulación, sufre pocas variaciones en su garantía por mucho que se disminuya su demanda. Por tanto, la opción para esta demanda pasa por considerarla con la dotación y superficie actual (1,21 hm³/año) teniendo en cuenta que gran parte de los años tendrá alrededor de un 30% de déficit. No se han incluido las unidades de demanda R28B (Ampliación Zújar) y R70B (Ortigas-Guadameiz) por estar previsto su desarrollo a partir de 2027.

(**) Se prevé el incremento en 11,25 hm³/año de la demanda R17A Torre de Abraham por ampliación de la zona regable a la Margen derecha del Bullaque, en el momento de la aparición de una demanda social de riego y conforme a las previsiones de desarrollo económico de la JCCM en la zona que lo justifiquen.

Anexo VI. Plan Hidrológico de la parte española de la DH del GUADIANA (2015-2021)

Apéndice 5.4. Uso agrario (ganadera).

SISTEMA DE EXPLOTACIÓN	UNIDAD DE DEMANDA		RECURSOS HÍDRICOS			PRIMER ORIGEN Y UTILIZACIÓN		SEGUNDO ORIGEN Y UTILIZACIÓN			
	CÓD.	NOMBRE	ASIGNADO (hm ³ /año)	RETORNO (hm ³ /año)	GARANTÍA VOLUMÉTRICA	NOMBRE	VOLUMEN (hm ³ /año)	%	NOMBRE	VOLUMEN (hm ³ /año)	%
SISTEMA ORIENTAL (SUBS. ALTO GUADIANA)	G6A	CAMPO DE MONTIEL	0,26	0,21	100,00%	Campo de Montiel	0,26	100,00%			
SISTEMA ORIENTAL (SUBS. ALTO GUADIANA)	G7A	CONSUEGRA - VILLACAÑAS	0,26	0,21	100,00%	Consuegra-Villacañas	0,26	100,00%			
SISTEMA ORIENTAL (SUBS. ALTO GUADIANA)	G8A	LA OBISPALÍA	0,03	0,02	100,00%	La Obispalía	0,03	100,00%			
SISTEMA ORIENTAL (SUBS. ALTO GUADIANA)	G9A	LILLO - QUINTANAR	0,26	0,21	100,00%	Lillo-Quintanar	0,26	100,00%			
SISTEMA ORIENTAL (SUBS. ALTO GUADIANA)	G10A	MANCHA OCCIDENTAL I	0,93	0,74	100,00%	Mancha Occidental I	0,93	100,00%			
SISTEMA ORIENTAL (SUBS. ALTO GUADIANA)	G11A	MANCHA OCCIDENTAL II	0,93	0,74	100,00%	Mancha Occidental II	0,93	100,00%			
SISTEMA ORIENTAL (SUBS. ALTO GUADIANA)	G12A	RUS-VALDELOBOS	0,21	0,17	100,00%	Rus-Valdelobos	0,21	100,00%			
SISTEMA ORIENTAL (SUBS. ALTO GUADIANA)	G13A	SIERRA DE ALTOMIRA	0,31	0,25	100,00%	Sierra de Altomira	0,31	100,00%			
SISTEMA ORIENTAL (SUBS. BULLAQUE)	G2A	TORRE DE ABRAHAM	0,06	0,05	100,00%	E. Torre Abraham	0,06	100,00%			
SISTEMA ORIENTAL (SUBS. TIRTEAFUERA)	G4A	TIRTEAFUERA	0,48	0,38	100,00%	Río Tirteafuera	0,24	50,00%	Campo de Calatrava	0,24	50,00%
SISTEMA CENTRAL	G1B	CIJARA	0,3	0,24	98,14%	E. Cijara	0,3	100,00%			
SISTEMA CENTRAL	G2B	GARCÍA DE SOLA	0,09	0,07	98,13%	E. García de Sola	0,09	100,00%			
SISTEMA CENTRAL	G3B	DEHESAS	0,89	0,71	98,14%	E. García de Sola	0,89	100,00%			
SISTEMA CENTRAL	G4B	ORELLANA	0,96	0,77	98,17%	E. Orellana	0,96	100,00%			
SISTEMA CENTRAL	G5B	CASTILSERAS	0,34	0,27	100,00%	E. Castilseras	0,34	100,00%			
SISTEMA CENTRAL	G7B	LOS PEDROCHES	8,25	6,60	100,00%	Los Pedroches	8,25	100,00%			
SISTEMA CENTRAL	G9B	ZÚJAR	2,14	1,71	98,13%	E. Zújar	2,14	100,00%			
SISTEMA CENTRAL	G10B	MONTEARRUBIO	2,22	1,78	98,14%	E. Zújar	2,22	100,00%			
SISTEMA CENTRAL	G11B	LOS MOLINOS	0,09	0,07	100,00%	E. Los Molinos	0,09	100,00%			
SISTEMA CENTRAL	G12B	ALANGE	2,95	2,36	100,00%	E. Alange	2,95	100,00%			
SISTEMA CENTRAL	G13B	MONTIJO	0,4	0,32	98,36%	E. Montijo	0,4	100,00%			
SISTEMA CENTRAL	G14B	LOBON	1,26	1,01	98,39%	E. Montijo	1,26	100,00%			
SISTEMA CENTRAL	G15B	LÁCARA	0,1	0,08	100,00%	Rivera de Lácara II	0,1	100,00%			
SISTEMA CENTRAL	G17B	VILLAR DEL REY	0,09	0,07	100,00%	E. Villar del Rey	0,09	100,00%			

Anexo VI. Plan Hidrológico de la parte española de la DH del GUADIANA (2015-2021)

SISTEMA DE EXPLOTACIÓN	UNIDAD DE DEMANDA		RECURSOS HÍDRICOS			PRIMER ORIGEN Y UTILIZACIÓN			SEGUNDO ORIGEN Y UTILIZACIÓN		
	CÓD.	NOMBRE	ASIGNADO (hm ³ /año)	RETORNO (hm ³ /año)	GARANTÍA VOLUMÉTRICA	NOMBRE	VOLUMEN (hm ³ /año)	%	NOMBRE	VOLUMEN (hm ³ /año)	%
SISTEMA CENTRAL	G18B	GÉVORA	0,16	0,13	100,00%	Río Gévora III	0,16	100,00%			
SISTEMA CENTRAL	G21B	GUADIANA VIII	2,88	2,30	100,00%	Río Guadiana VIII	2,88	100,00%			
SISTEMA ARDILA	G23B	VALUENGO	4,74	3,79	99,23%	E. Valuengo	4,74	100,00%			
SISTEMA ARDILA	G25B	ARDILA II	0,4	0,32	99,38%	Río Ardila II	0,4	100,00%			
SISTEMA SUR	G2C	CHANZA	1,59	1,27	100,00%	E. Chanza	1,59	100,00%			
SISTEMA SUR	G1C	ANDÉVALO	0,66	0,53	100,00%	E. Andévalo	0,66	100,00%			

Apéndice 5.5. Dotaciones uso de abastecimiento de población.

POBLACIÓN ABASTECIDA (Nº DE HABITANTES)	DOTACIÓN BRUTA (L/hab/día)
	2021
> 50.000	390
50.000 ≥ X > 10.000	380
10.000 ≥ X > 2.000	360
≤ 2.000	340

Nota: en el caso de las dotaciones de la parte manchega de la demarcación, en este escenario se ha considerado una dotación de 395 L/hab/día para una serie de municipios de la provincia de Ciudad Real.

Anexo VI. Plan Hidrológico de la parte española de la DH del GUADIANA (2015-2021)

APÉNDICE 6. CAUDALES ECOLÓGICOS

Apéndice 6.1. Puntos de control y seguimiento de caudales ecológicos.

MASA AGUA		ESTACIÓN DE CONTROL ROEA/SAIH	
CÓDIGO	DENOMINACIÓN	CÓDIGO	DENOMINACIÓN
13218	Río Guadiana VII	4030	Azud de Badajoz
13353	Río Guadiana IV	CR2-01	Guadiana en Puebla de Don Rodrigo
13355	Río Guadiana V	CR2-25	Guadiana en Valverde de Mérida
13359	Río Ardila II	CR2-50	Jerez de los Caballeros
13387	Rivera Limonetes	CR2-42	Albuera en Talavera
14230	Río Guadajira II	CR2-37	Guadajira en Guadajira
14200	Río Búrdalo II	CR2-23	Búrdalo en Santa Amalia
13414	Río Rucas IV	CR2-19	Rucas en Hernán Cortés
14160	Río Bullaque II	CR1-21	Bullaque en Luciana

Apéndice 6.2. Distribución temporal de caudales mínimos (hm³/mes). Masas de agua estratégicas.

CÓDIGO	DENOMINACIÓN	OCT	NOV	DIC	ENE	FEB	MAR	ABR	MAY	JUN	JUL	AGO	SEP	TOTAL
12010	Río Lácara	0,066	0,328	1,017	1,154	2,951	1,342	0,730	0,040	0,000	0,000	0,000	0,000	7,63
12013	Río Zapatón II	0,23	1,23	2,80	2,09	2,15	1,51	0,39	0,04	0,00	0,00	0,00	0,00	10,43
12024	Río Guadamatilla II	0,00	0,07	0,22	0,10	0,27	0,21	0,29	0,01	0,00	0,00	0,00	0,00	1,16
12027	Río Olivenza II	0,13	0,33	1,11	0,51	0,64	0,56	0,38	0,03	0,00	0,00	0,00	0,00	3,68
13218	Río Guadiana VII	3,77	17,78	38,86	36,00	37,89	41,29	28,75	8,98	2,47	0,35	0,15	0,43	216,71
13353	Río Guadiana IV	0,51	2,22	3,35	4,99	5,98	7,08	9,44	3,94	1,56	0,37	0,37	0,36	40,17
13354	Río Guadiana VI	2,67	12,03	27,01	25,74	27,22	28,82	20,33	6,29	4,41	1,74	1,31	1,31	158,88
13355	Río Guadiana V	2,08	9,06	20,02	20,04	20,23	19,96	15,75	4,94	1,43	1,23	1,23	1,19	117,15
13359	Río Ardila II	0,04	0,62	2,07	2,49	1,43	2,20	0,97	0,10	0,00	0,00	0,00	0,00	9,93
13366	Río Alcarrache II	0,00	0,05	0,25	0,13	0,08	0,11	0,13	0,00	0,00	0,00	0,00	0,00	0,75
13387	Rivera Limonetes	0,06	0,46	0,80	0,56	0,72	0,40	0,20	0,01	0,00	0,00	0,00	0,00	3,22
14230	Río Guadajira II	0,09	0,22	1,07	0,49	0,42	0,55	0,64	0,03	0,00	0,00	0,00	0,00	3,52
13397	Río Matachel II	0,23	0,50	1,78	1,56	1,53	1,77	1,31	0,10	0,00	0,00	0,00	0,00	8,79
13398	Río Matachel III	0,18	0,53	1,65	1,18	1,05	1,65	1,18	0,16	0,00	0,00	0,00	0,00	7,60
14200	Río Búrdalo II	0,11	0,80	1,13	1,50	2,43	0,90	0,45	0,08	0,00	0,00	0,00	0,00	7,40
13414	Río Rucas IV	0,34	1,90	4,00	2,82	3,47	1,34	1,28	0,41	0,01	0,00	0,00	0,02	15,60
13423	Río ZÚJAR II	0,60	3,60	14,07	16,17	12,94	14,25	15,17	1,81	0,14	0,00	0,00	0,04	78,79
14160	Río Bullaque II	0,07	1,35	1,94	2,27	2,74	3,03	4,30	1,24	0,41	0,08	0,08	0,04	17,55
13463	Río Jabalón III	0,14	0,31	0,49	0,48	0,55	0,83	0,66	0,22	0,01	0,00	0,00	0,00	3,71

Apéndice 6.3. Distribución temporal de caudales mínimos (hm³/mes). Masas de agua no estratégicas.

CÓDIGO	DENOMINACIÓN	OCT	NOV	DIC	ENE	FEB	MAR	ABR	MAY	JUN	JUL	AGO	SEP
11967	ARROYO DE PIEDRABUENA	0,000	0,000	0,000	0,000	0,000	0,000	0,008	0,000	0,000	0,000	0,000	0,000
11968	ARROYO DEL MOLAR	0,000	0,000	0,000	0,000	0,000	0,000	0,002	0,001	0,000	0,000	0,000	0,000
11970	RÍO GUADÁMEZ II	0,031	0,031	0,035	0,036	0,033	0,031	0,053	0,030	0,029	0,029	0,029	0,029
11971	ARROYO DE LA FRESNEDA	0,001	0,001	0,001	0,001	0,002	0,001	0,001	0,001	0,001	0,001	0,001	0,001
11972	ARROYO CABRILLAS	0,000	0,010	0,013	0,033	0,000	0,000	0,004	0,000	0,000	0,000	0,000	0,000
11974	ARROYO DE LA CABRERA	0,000	0,000	0,000	0,000	0,000	0,000	0,000	0,000	0,000	0,000	0,000	0,000
11976	ARROYO DE LOS CABRILES	0,000	0,000	0,000	0,000	0,000	0,000	0,000	0,000	0,000	0,000	0,000	0,000
11979	ARROYO GRANDE I	0,006	0,006	0,008	0,008	0,008	0,007	0,007	0,007	0,005	0,005	0,005	0,005
11980	ARROYO DEL FRESNO	0,049	0,049	0,049	0,049	0,049	0,049	0,049	0,049	0,049	0,049	0,049	0,049
11983	ARROYO DE LOS HILOS	0,000	0,000	0,000	0,000	0,000	0,000	0,000	0,000	0,000	0,000	0,000	0,000
11984	RÍO DE LA BECEA I	0,000	0,003	0,003	0,000	0,008	0,001	0,056	0,002	0,016	0,008	0,001	0,001

Anexo VI. Plan Hidrológico de la parte española de la DH del GUADIANA (2015-2021)

CÓDIGO	DENOMINACIÓN	OCT	NOV	DIC	ENE	FEB	MAR	ABR	MAY	JUN	JUL	AGO	SEP
11985	ARROYO DEL TUNO	0.004	0.000	0.010	0.002	0.015	0.004	0.036	0.001	0.000	0.000	0.000	0.000
11986	ARROYO CAÑADA DEL MOLINO	0.000	0.000	0.000	0.000	0.000	0.000	0.001	0.000	0.000	0.000	0.000	0.000
11987	RÍO MILAGRO	0.013	0.141	0.264	0.185	0.134	0.233	0.691	0.085	0.018	0.000	0.000	0.000
11988	RÍO ESTOMIZA	0.000	0.000	0.000	0.000	0.007	0.000	0.068	0.000	0.000	0.000	0.000	0.000
11989	ARROYO DE ENCINAREJO	0.000	0.002	0.022	0.003	0.067	0.009	0.042	0.001	0.000	0.000	0.000	0.000
11990	RÍO FRÍO I	0.000	0.000	0.008	0.010	0.016	0.004	0.015	0.000	0.000	0.000	0.000	0.000
11991	ARROYO GRANDE II	0.000	0.000	0.000	0.000	0.000	0.000	0.000	0.000	0.000	0.000	0.000	0.000
11992	ARROYO DE BENAZAIRE	0.000	0.004	0.026	0.002	0.003	0.007	0.026	0.000	0.000	0.000	0.000	0.000
11993	ARROYO GRANDE III	0.000	0.000	0.000	0.000	0.000	0.000	0.000	0.000	0.000	0.000	0.000	0.000
11994	ARROYO DE LA ALMAGRERA	0.000	0.000	0.000	0.002	0.000	0.000	0.001	0.000	0.000	0.000	0.000	0.000
11995	ARROYO DE HERRERA	0.014	0.035	0.036	0.006	0.023	0.001	0.020	0.001	0.000	0.000	0.000	0.001
11997	RÍO RUECAS I	0.065	0.095	0.095	0.087	0.008	0.014	0.109	0.004	0.000	0.000	0.000	0.000
11998	ARROYO GORDO	0.000	0.000	0.000	0.000	0.000	0.000	0.005	0.000	0.000	0.000	0.000	0.000
11999	RÍO DE SILBADILLOS	0.014	0.021	0.018	0.018	0.003	0.002	0.060	0.000	0.000	0.000	0.000	0.000
12000	ARROYO DE VALDEFUENTES	0.000	0.001	0.003	0.008	0.006	0.000	0.003	0.000	0.000	0.000	0.000	0.000
12001	ARROYO DE SAN SIMON	0.000	0.002	0.001	0.057	0.008	0.002	0.000	0.000	0.002	0.000	0.000	0.000
12002	ARROYO DE ALMORCHON	0.000	0.000	0.000	0.000	0.000	0.000	0.008	0.000	0.000	0.000	0.000	0.000
12003	ARROYO DEL AJO	0.000	0.000	0.000	0.000	0.000	0.000	0.000	0.000	0.000	0.000	0.000	0.000
12004	ARROYO DEL CEBOLLOSO	0.000	0.000	0.000	0.000	0.000	0.000	0.000	0.000	0.000	0.000	0.000	0.000
12005	ARROYO DE LOS CARNEROS	0.000	0.000	0.000	0.000	0.000	0.000	0.000	0.000	0.000	0.000	0.000	0.000
12006	ARROYO DEL BUEY	0.002	0.003	0.016	0.004	0.007	0.002	0.069	0.002	0.000	0.000	0.000	0.000
12008	ARROYO DE BONHABAL	0.000	0.000	0.000	0.000	0.000	0.000	0.000	0.000	0.000	0.000	0.000	0.000
12009	RIVERA DE LACARA I	0.000	0.000	0.000	0.001	0.002	0.001	0.004	0.000	0.000	0.000	0.000	0.000
12011	ARROYO DE LOS HOYOS	0.003	0.002	0.001	0.002	0.001	0.001	0.002	0.000	0.000	0.000	0.000	0.000
12012	ARROYO DE LAS PALOMAS	0.000	0.000	0.000	0.000	0.000	0.000	0.000	0.000	0.000	0.000	0.000	0.000
12015	ARROYO RUBIALES	0.000	0.001	0.000	0.000	0.000	0.000	0.001	0.000	0.000	0.000	0.000	0.000
12016	RIVERA DE LA VIGUERA	0.000	0.000	0.000	0.000	0.000	0.000	0.000	0.000	0.000	0.000	0.000	0.000
12018	RÍO RUECAS III	0.161	0.179	0.124	0.143	0.041	0.017	0.293	0.009	0.000	0.000	0.000	0.001
12019	RÍO CUBILAR I	0.000	0.000	0.000	0.000	0.000	0.000	0.018	0.000	0.000	0.000	0.000	0.000
12021	RÍO FRÍO II	0.000	0.000	0.008	0.010	0.017	0.004	0.030	0.000	0.000	0.000	0.000	0.000
12023	RÍO GUADARRAMILLA	0.000	0.000	0.000	0.000	0.000	0.000	0.000	0.000	0.000	0.000	0.000	0.000
12025	ARROYO DE LA PARRILLA	0.000	0.000	0.000	0.000	0.000	0.000	0.003	0.000	0.000	0.000	0.000	0.000
12028	ARROYO DE LAS PINTAS	0.002	0.002	0.004	0.002	0.002	0.002	0.006	0.003	0.002	0.002	0.002	0.002
12030	ARROYO DE FRIEGAMUÑOZ	0.000	0.000	0.001	0.000	0.000	0.000	0.001	0.001	0.000	0.000	0.000	0.000
12031	ARROYO DE SANTA CATALINA	0.000	0.000	0.000	0.000	0.000	0.000	0.000	0.000	0.000	0.000	0.000	0.000
12032	ARROYO DE CUNCOS I	0.001	0.001	0.001	0.001	0.001	0.001	0.001	0.001	0.000	0.000	0.000	0.000
12033	ARROYO DE LA CHARCA	0.001	0.001	0.003	0.001	0.001	0.001	0.003	0.003	0.001	0.001	0.001	0.001
12034	ARROYO DE LA HIGUERA	0.004	0.004	0.009	0.004	0.004	0.004	0.011	0.007	0.004	0.004	0.004	0.004
12035	ARROYO PEDRAZA	0.042	0.042	0.042	0.042	0.042	0.042	0.042	0.042	0.042	0.042	0.042	0.042
12036	ARROYO RIBERA DE GARLITOS	0.001	0.003	0.017	0.003	0.022	0.048	0.074	0.005	0.000	0.000	0.000	0.000
12037	RÍO GUADIANA II	1.554	1.583	1.581	1.554	1.552	1.543	1.706	1.596	1.585	1.537	1.537	1.540
12038	RÍO ARDILA III	0.091	0.256	0.227	0.183	0.293	0.312	1.198	0.023	0.000	0.000	0.000	0.001
12039	RÍO GUADIANA-GIGÜELA	0.004	0.011	0.032	0.001	0.037	0.063	0.215	0.014	0.001	0.000	0.000	0.003
13204	RÍO CÓRCOLES	0.000	0.000	0.000	0.000	0.000	0.000	0.000	0.000	0.000	0.000	0.000	0.000
13207	ARROYO TRIPERO	0.000	0.000	0.000	0.000	0.000	0.000	0.000	0.000	0.000	0.000	0.000	0.000
13213	RÍO DE LA BECEA II	0.000	0.003	0.003	0.000	0.008	0.001	0.056	0.002	0.049	0.014	0.003	0.005
13214	RÍO CUBILAR II	0.000	0.001	0.003	0.010	0.007	0.000	0.018	0.000	0.000	0.000	0.000	0.000
13216*	RÍO GUADIANA III	0,511	2,223	3,354	4,988	5,978	7,084	9,437	3,937	1,560	0,370	0,370	0,360
13217	RÍO ALBARREGAS	0.000	0.004	0.000	0.010	0.025	0.000	0.000	0.000	0.000	0.000	0.000	0.000
13340	CAÑADA DE CAMARGO	0.070	0.070	0.070	0.070	0.070	0.070	0.070	0.070	0.070	0.070	0.070	0.070
13341	ARROYO DEL ALARCONCILLO	0.272	0.272	0.272	0.272	0.272	0.257	0.284	0.273	0.272	0.272	0.272	0.272
13342	ARROYO DE LA MIMBRERA	0.124	0.124	0.124	0.124	0.124	0.124	0.124	0.124	0.124	0.124	0.124	0.124

Anexo VI. Plan Hidrológico de la parte española de la DH del GUADIANA (2015-2021)

CÓDIGO	DENOMINACIÓN	OCT	NOV	DIC	ENE	FEB	MAR	ABR	MAY	JUN	JUL	AGO	SEP
13343	RÍO PINILLA II	0.306	0.306	0.306	0.306	0.306	0.304	0.306	0.306	0.306	0.306	0.306	0.306
13344	RÍO PINILLA I	0.174	0.174	0.174	0.174	0.174	0.172	0.174	0.174	0.174	0.174	0.174	0.174
13345	RÍO GUADIANA I	0.905	0.905	0.905	0.905	0.905	0.888	0.926	0.906	0.905	0.905	0.905	0.905
13346	RIVERA AGUAS DE MIEL	0.004	0.004	0.001	0.003	0.014	0.005	0.004	0.000	0.000	0.000	0.000	0.000
13347	RIVERA GRANDE GOLONDRINA	0.000	0.000	0.000	0.000	0.002	0.000	0.000	0.000	0.000	0.000	0.000	0.000
13348	RIVERA DE CHANZA I	0.008	0.018	0.009	0.013	0.014	0.005	0.071	0.000	0.000	0.000	0.000	0.000
13350	RIVERA DE CHANZA II	0.018	0.064	0.054	0.049	0.119	0.103	0.112	0.000	0.000	0.000	0.000	0.000
13351	RIVERA DE MALAGÓN	0.000	0.010	0.002	0.006	0.046	0.014	0.014	0.000	0.000	0.000	0.000	0.000
13352	RIVERA COBICA	0.001	0.000	0.001	0.001	0.001	0.000	0.001	0.000	0.000	0.000	0.000	0.000
13356	ARROYO ALBAHACAR	0.000	0.004	0.001	0.002	0.042	0.021	0.023	0.000	0.000	0.000	0.000	0.000
13357	RIVERA DE ALCALABOZA I	0.021	0.070	0.077	0.045	0.066	0.079	0.126	0.053	0.010	0.010	0.010	0.010
13358	RÍO ARDILA I	0.018	0.056	0.205	0.117	0.205	0.186	0.482	0.016	0.000	0.000	0.000	0.001
13360	RÍO MÚRTIGAS I	0.182	0.572	0.897	0.577	0.465	0.673	1.194	0.450	0.181	0.156	0.156	0.156
13362	ARROYO DE BROVALES	0.012	0.015	0.001	0.005	0.005	0.010	0.013	0.000	0.000	0.000	0.000	0.000
13363	ARROYO DE SAN LÁZARO	0.014	0.016	0.011	0.015	0.020	0.018	0.051	0.010	0.004	0.003	0.003	0.003
13365	RÍO ALCARRACHE I	0.003	0.007	0.006	0.005	0.002	0.003	0.008	0.005	0.002	0.002	0.002	0.002
13367	RÍO GODOLID I	0.011	0.024	0.027	0.020	0.009	0.015	0.086	0.015	0.007	0.007	0.007	0.007
13368	RÍO TALIGA	0.010	0.021	0.033	0.013	0.010	0.011	0.034	0.021	0.009	0.009	0.009	0.009
13369	RÍO OLIVENZA I	0.004	0.003	0.000	0.001	0.003	0.000	0.004	0.000	0.000	0.000	0.000	0.000
13371	ARROYO RIVILLAS	0.000	0.000	0.000	0.000	0.000	0.000	0.000	0.000	0.000	0.000	0.000	0.000
13376	RÍO CAYA	0.013	0.014	0.041	0.004	0.001	0.000	0.018	0.001	0.000	0.000	0.000	0.000
13377	RÍO ZAPATÓN I	0.002	0.000	0.000	0.003	0.000	0.000	0.002	0.000	0.000	0.000	0.000	0.000
13378	RIVERA ALBARRAGENA	0.001	0.001	0.000	0.000	0.001	0.000	0.006	0.000	0.000	0.000	0.000	0.000
13379	ARROYO DEL SANSUSTRE	0.007	0.013	0.004	0.011	0.004	0.001	0.006	0.000	0.000	0.000	0.000	0.000
13381	RÍO GÉVORA I	0.557	0.466	0.676	0.824	0.672	0.517	0.724	0.494	0.373	0.373	0.373	0.373
13383	RÍO GUERRERO	0.007	0.004	0.002	0.006	0.012	0.002	0.014	0.000	0.000	0.000	0.000	0.000
13385	RÍO ALCAZABA	0.005	0.003	0.002	0.006	0.010	0.002	0.012	0.000	0.000	0.000	0.000	0.000
13390	RIVERA DE NOGALES	0.009	0.021	0.011	0.009	0.015	0.010	0.016	0.007	0.002	0.001	0.001	0.001
13391	ARROYO PATA DE LA MORA	0.014	0.026	0.011	0.012	0.016	0.012	0.020	0.007	0.002	0.002	0.002	0.002
13392	RÍO ENTRIN VERDE	0.001	0.002	0.002	0.001	0.004	0.001	0.003	0.000	0.000	0.000	0.000	0.000
13393	RIVERA DEL PLAYON	0.002	0.006	0.003	0.006	0.003	0.001	0.012	0.000	0.000	0.000	0.000	0.000
13394	RIVERA DE LACARA II	0.002	0.004	0.003	0.000	0.012	0.001	0.013	0.000	0.000	0.000	0.000	0.000
13395	RÍO ALJUCEN	0.022	0.039	0.020	0.012	0.113	0.015	0.120	0.005	0.000	0.000	0.000	0.000
13396	RÍO MATAHEL I	0.003	0.002	0.004	0.002	0.002	0.002	0.017	0.000	0.000	0.000	0.000	0.000
13399	RÍO SAN JUAN	0.001	0.001	0.000	0.000	0.000	0.000	0.000	0.000	0.000	0.000	0.000	0.000
13400	RÍO PALOMILLAS	0.002	0.001	0.003	0.000	0.000	0.001	0.005	0.000	0.000	0.000	0.000	0.000
13401	ARROYO VALDEMEDE	0.000	0.000	0.000	0.000	0.000	0.000	0.000	0.000	0.000	0.000	0.000	0.000
13402	RÍO RETÍN	0.086	0.088	0.093	0.088	0.086	0.087	0.087	0.087	0.086	0.086	0.086	0.076
13403	RÍO GÉVORA II	0.676	0.546	0.827	1.173	0.811	0.791	0.969	0.644	0.523	0.523	0.523	0.523
13404	ARROYO DEL CONEJO	0.000	0.001	0.001	0.001	0.001	0.001	0.008	0.000	0.000	0.000	0.000	0.000
13406	ARROYO DE SAN JUAN	0.007	0.007	0.007	0.007	0.007	0.007	0.008	0.007	0.007	0.007	0.007	0.007
13407	RÍO ABRILONGO	0.033	0.033	0.046	0.067	0.080	0.034	0.057	0.033	0.009	0.004	0.003	0.003
13408	RÍO BURDALO I	0.010	0.015	0.024	0.015	0.038	0.004	0.023	0.001	0.000	0.000	0.000	0.000
13409	RÍO GUADÁMEZ I	0.009	0.010	0.014	0.014	0.011	0.012	0.029	0.009	0.008	0.007	0.007	0.007
13412	RÍO ORTIGA	0.000	0.002	0.002	0.002	0.001	0.001	0.005	0.000	0.000	0.000	0.000	0.000
13413	RÍO RUECAS II	0.161	0.179	0.122	0.143	0.037	0.017	0.292	0.009	0.000	0.000	0.000	0.001
13415	RÍO ALCOLLARÍN I	0.041	0.048	0.094	0.063	0.106	0.048	0.088	0.001	0.000	0.000	0.000	0.001
13416	RÍO GARGÁLIGAS I	0.005	0.003	0.023	0.052	0.009	0.000	0.012	0.000	0.000	0.000	0.000	0.000
13418	RÍO GARGÁLIGAS II	0.014	0.009	0.066	0.094	0.056	0.001	0.059	0.002	0.000	0.000	0.000	0.000
13420	ARROYO PIZARROSO	0.025	0.023	0.024	0.004	0.015	0.000	0.020	0.000	0.000	0.000	0.000	0.000
13421	RÍO GRANDE	0.013	0.036	0.031	0.016	0.023	0.002	0.031	0.000	0.000	0.000	0.000	0.000
13422	RÍO ZÚJAR I	0.008	0.021	0.020	0.005	0.021	0.004	0.144	0.006	0.000	0.000	0.000	0.000

Anexo VI. Plan Hidrológico de la parte española de la DH del GUADIANA (2015-2021)

CÓDIGO	DENOMINACIÓN	OCT	NOV	DIC	ENE	FEB	MAR	ABR	MAY	JUN	JUL	AGO	SEP
13424	RÍO GUADALEFRA	0.006	0.008	0.014	0.002	0.002	0.000	0.024	0.001	0.000	0.000	0.000	0.000
13425	ARROYO DE DOS HERMANAS	0.000	0.000	0.002	0.001	0.000	0.000	0.001	0.001	0.000	0.000	0.000	0.000
13426	RÍO GUADALEMAR	0.001	0.015	0.128	0.019	0.015	0.012	0.112	0.005	0.000	0.000	0.000	0.000
13427	RÍO SIRUELA	0.002	0.016	0.175	0.057	0.041	0.086	0.181	0.018	0.000	0.000	0.000	0.000
13428	RÍO ESTERAS	0.003	0.011	0.251	0.049	0.076	0.165	0.258	0.020	0.000	0.000	0.000	0.000
13429	RÍO GUADALMEZ	0.043	0.392	1.367	0.560	1.445	1.269	1.703	0.225	0.005	0.000	0.000	0.001
13430	RÍO VALDEAZOGUES I	0.000	0.007	0.011	0.000	0.001	0.001	0.044	0.000	0.000	0.000	0.000	0.000
13431	RÍO VALDEAZOGUES II	0.002	0.018	0.150	0.054	0.075	0.144	0.144	0.006	0.001	0.000	0.000	0.000
13432	RÍO VALDEAZOGUES III	0.006	0.043	0.313	0.094	0.212	0.216	0.402	0.030	0.001	0.000	0.000	0.000
13433	RÍO ALCUDIA	0.001	0.023	0.100	0.031	0.043	0.064	0.116	0.023	0.000	0.000	0.000	0.000
13434	ARROYO CAÑADA DEL MELONAR	0.000	0.000	0.000	0.001	0.000	0.000	0.001	0.000	0.000	0.000	0.000	0.000
13435	RÍO GUADAMATILLA I	0.000	0.000	0.000	0.000	0.000	0.000	0.000	0.000	0.000	0.000	0.000	0.000
13436	ARROYO HORADADO	0.000	0.000	0.000	0.000	0.000	0.000	0.000	0.000	0.000	0.000	0.000	0.000
13437	ARROYO DE VALMAYOR	0.000	0.000	0.006	0.000	0.000	0.000	0.006	0.000	0.000	0.000	0.000	0.000
13438	RÍO GUADALUPEJO	0.028	0.111	0.226	0.130	0.046	0.008	0.291	0.001	0.000	0.000	0.000	0.000
13439	ARROYO DE PELOCHEJO	0.000	0.003	0.026	0.000	0.001	0.000	0.026	0.003	0.000	0.000	0.000	0.000
13440	RÍO GUADARRANQUE	0.302	0.495	0.321	0.369	0.472	0.046	0.375	0.033	0.012	0.000	0.000	0.004
13441	RÍO ESTENA	0.020	0.146	0.343	0.029	0.489	0.139	0.531	0.053	0.006	0.000	0.000	0.000
13442	RÍO DE FRESNEDOSO	0.045	0.157	0.176	0.148	0.115	0.040	0.123	0.023	0.004	0.000	0.000	0.003
13443	RÍO ESTENILLA	0.020	0.195	0.401	0.161	0.442	0.073	0.385	0.063	0.016	0.000	0.000	0.000
13444	ARROYO DEL CORAZONCILLO	0.003	0.027	0.072	0.008	0.101	0.010	0.142	0.005	0.000	0.000	0.000	0.000
13445	RÍO VALDEHORNOS	0.001	0.007	0.031	0.001	0.008	0.000	0.058	0.003	0.000	0.000	0.000	0.000
13446	RÍO SAN MARCOS	0.001	0.003	0.033	0.002	0.010	0.001	0.109	0.001	0.000	0.000	0.000	0.000
13447	ARROYO DE DOÑA JUANA	0.003	0.007	0.061	0.005	0.006	0.001	0.107	0.000	0.000	0.000	0.000	0.000
13448	RÍO DE TIRTEAFUERA	0.000	0.001	0.005	0.002	0.010	0.008	0.047	0.001	0.000	0.000	0.000	0.000
13450	RÍO BULLAQUE I	0.009	0.065	0.035	0.025	0.062	0.063	0.181	0.016	0.008	0.000	0.000	0.000
13461	RÍO DE LAS NAVAS	0.000	0.003	0.028	0.004	0.011	0.014	0.244	0.026	0.000	0.000	0.000	0.000
13462	RÍO JABALÓN I	0.002	0.002	0.005	0.001	0.004	0.008	0.030	0.001	0.000	0.000	0.000	0.000
13464	RÍO JABALÓN II	0.002	0.002	0.011	0.001	0.010	0.008	0.061	0.002	0.000	0.000	0.000	0.000
13465	ARROYO DE SEQUILLO	0.000	0.000	0.000	0.000	0.000	0.000	0.001	0.000	0.000	0.000	0.000	0.000
13466	RAMBLA SANTA CRUZ DE MUDELA	0.000	0.000	0.000	0.000	0.000	0.000	0.004	0.000	0.000	0.000	0.000	0.000
13467	RAMBLA DE CASTELLAR	0.000	0.000	0.000	0.000	0.000	0.000	0.000	0.000	0.000	0.000	0.000	0.000
13468	RÍO BAÑUELOS	0.001	0.006	0.020	0.005	0.014	0.053	0.284	0.056	0.141	0.028	0.009	0.011
13471	ARROYO DE VALDECAÑAS	1.006	1.042	1.009	1.006	1.007	1.007	1.032	1.008	1.006	1.006	1.006	1.006
13473	ARROYO DE LAS LADERAS	0.000	0.004	0.009	0.001	0.004	0.077	0.201	0.042	0.028	0.000	0.000	0.000
13474	RÍO GIGÜELA	0.000	0.000	0.001	0.000	0.000	0.000	0.010	0.000	0.000	0.000	0.000	0.000
13475	RÍO ZÁNCARA I	0.002	0.000	0.004	0.000	0.003	0.000	0.012	0.001	0.000	0.000	0.000	0.000
13476	RÍO VIEJO DEL GUADIANA	0.000	0.000	0.000	0.000	0.000	0.000	0.000	0.000	0.000	0.000	0.000	0.000
13477	CAÑADA DE LA URRACA	0.000	0.000	0.000	0.000	0.000	0.000	0.000	0.000	0.000	0.000	0.000	0.000
13482	RÍO AZUER I	0.305	0.297	0.298	0.298	0.299	0.296	0.307	0.301	0.298	0.296	0.296	0.296
13483	RÍO AZUER II	0.001	0.001	0.005	0.005	0.007	0.017	0.037	0.004	0.000	0.000	0.000	0.000
13488	RÍO RIANSAIRES I	0.000	0.000	0.000	0.000	0.000	0.000	0.000	0.000	0.000	0.000	0.000	0.000
14000	ARROYO TAMUJOSO	0.015	0.005	0.015	0.011	0.021	0.001	0.009	0.002	0.000	0.000	0.000	0.000
14010	RÍO GÉVORA III	0.822	0.597	1.184	1.209	0.947	0.946	1.322	0.851	0.562	0.562	0.562	0.562
14020**	RÍO GUADIANA VIII	3,768	17,782	38,856	35,999	37,889	41,287	28,753	8,977	2,468	0,354	0,147	0,431
14030	ARROYO DE CUNCÓS II	0.004	0.004	0.004	0.004	0.004	0.002	0.004	0.004	0.000	0.000	0.000	0.000
14040	ARROYO ZAOS	0.007	0.006	0.011	0.014	0.009	0.006	0.013	0.007	0.000	0.000	0.000	0.002
14050	RÍO GODOLID II	0.025	0.030	0.047	0.032	0.022	0.023	0.117	0.027	0.016	0.012	0.008	0.016
14070	ARROYO DE LA OLIVA	0.002	0.002	0.007	0.012	0.009	0.001	0.015	0.001	0.000	0.000	0.000	0.000
14080	RÍO ARDILA IV	0.098	0.348	0.538	0.493	0.855	0.607	2.053	0.042	0.000	0.000	0.000	0.001
14090	RÍO MÚRTIGAS II	0.186	0.573	0.898	0.580	0.468	0.676	1.197	0.452	0.184	0.159	0.159	0.159
14100	ARROYO DEL CAVA	0.190	0.573	0.898	0.584	0.472	0.681	1.202	0.457	0.188	0.163	0.163	0.163

Anexo VI. Plan Hidrológico de la parte española de la DH del GUADIANA (2015-2021)

CÓDIGO	DENOMINACIÓN	OCT	NOV	DIC	ENE	FEB	MAR	ABR	MAY	JUN	JUL	AGO	SEP
14120	RÍO DE SALAREJA	0.001	0.006	0.023	0.005	0.016	0.013	0.006	0.001	0.000	0.000	0.000	0.000
14130	RIVERA DE ALCALABOZA II	0.021	0.096	0.086	0.071	0.274	0.148	0.288	0.063	0.010	0.010	0.010	0.010
14140	RIVERA DE CHANZA III	0.019	0.127	0.064	0.125	0.533	0.255	0.459	0.007	0.000	0.000	0.000	0.000
14150	RÍO AMARGUILLO	0.000	0.004	0.006	0.000	0.000	0.027	0.046	0.003	0.000	0.000	0.000	0.000
14170	ARROYO GALLEGO	0.002	0.004	0.004	0.002	0.002	0.002	0.005	0.004	0.002	0.002	0.002	0.002
14180	RÍO ALCOLLARÍN II	0.053	0.075	0.107	0.072	0.197	0.065	0.135	0.019	0.007	0.006	0.006	0.010
14190	RÍO BURDALILLO	0.001	0.001	0.001	0.001	0.004	0.000	0.002	0.000	0.000	0.000	0.000	0.000
14210	RÍO GUADAJIRA I	0.000	0.002	0.000	0.001	0.005	0.001	0.014	0.000	0.000	0.000	0.000	0.000
14220	ARROYO DE LA ALBUERA	0.002	0.002	0.004	0.002	0.002	0.002	0.010	0.004	0.002	0.002	0.002	0.002
14240	RÍO ZÁNCARA II	0.000	0.000	0.000	0.000	0.000	0.000	0.000	0.000	0.000	0.000	0.000	0.000
14250	RÍO ZÁNCARA III	0.003	0.002	0.005	0.001	0.008	0.000	0.014	0.002	0.000	0.000	0.000	0.000
14260	RÍO RIANSAIRES II	0.000	0.000	0.000	0.000	0.000	0.000	0.000	0.000	0.000	0.000	0.000	0.000
400015	CAÑADA DE LA CORTE	0.000	0.003	0.001	0.023	0.010	0.016	0.000	0.000	0.000	0.000	0.000	0.000

(*) Se consideran los mismos caudales ecológicos que en la masa estratégica Guadiana IV.

(**) Se consideran los mismos caudales ecológicos que en la masa estratégica Guadiana VII.

Apéndice 6.4. Régimen de caudales ecológicos máximos en masas estratégicas reguladas (m³/s).

CÓDIGO MASA	NOMBRE MASA	NOV-MAR	ABR-OCT
12010	Río Lácara	14,38	4,16
12013	Río Zapatón II	19,49	5,10
12024	Río Guadamatilla II	10,36	3,28
12027	Río Olivenza II	6,19	2,11
13218	Río Guadiana VII	933,47	318,24
13353	Río Guadiana IV	148,78	65,59
13354	Río Guadiana VI	526,5	192,78
13355	Río Guadiana V	451,85	150,71
13359	Río Ardila II	43,78	16,55
13387	Rivera Limonetes	7,83	2,52
13397	Río Matachel II	36,01	13,68
13398	Río Matachel III	26,62	12,51
13414	Río Rucas IV	52,47	2,03
13423	Río Zújar II	165,18	60,30
13450	Río Bullaque	41,38	18,68
13463	Río Jabalón III	6,02	5,59
13413	Río Rucas II	6,88	2,03

Apéndice 6.5. Tasas máximas de cambio. Masas de agua estratégicas.

CÓDIGO MASA	NOMBRE MASA	ASCENDENTE m ³ /s/día	DESCENDENTE m ³ /s/día
12010	Río Lácara	62	60
12013	Río Zapatón II	97	90
12024	Río Guadamatilla II	11	11
12027	Río Olivenza II	19	19
13218	Río Guadiana VII	1064	724
13353	Río Guadiana IV	155	121
13354	Río Guadiana VI	999	733
13355	Río Guadiana V	1130	878
13359	Río Ardila II	162	132
13366	Río Alcarrache II	29	27
13387	Rivera Limonetes	14	16
13393	Río Guadajira	16	16

Anexo VI. Plan Hidrológico de la parte española de la DH del GUADIANA (2015-2021)

CÓDIGO MASA	NOMBRE MASA	ASCENDENTE m ³ /s/día	DESCENDENTE m ³ /s/día
13397	Río Matachel II	53	35
13398	Río Matachel III	80	44
13408	Río Búrdalo	50	24
13414	Río Ruecas IV	175	93
13423	Río Zújar II	425	331
13450	Río Bullaque	74	54
13463	Río Jabalón III	12	12
13381	Río Gévora I	24	11
13413	Río Ruecas II	19	12
13426	Río Guadalemar	17	9
13427	Río Siruela	21	13
13428	Río Esteras	33	33
13441	Río Estena	30	21
13447	A. de Doña Juana	9	6
13350	Riv. de Chanza II	37	31

Apéndice 6.6. Caudales generadores. Masa de agua estratégicas

CÓDIGO MASA	NOMBRE MASA	PRESA	Q INICIO (m ³ /s)
12010	Río Lácara	Canchales	10,00
12013	Río Zapatón II	Villar del Rey	40,00
12024	Río Guadamatilla II	La Colada	31,00
12027	Río Olivenza II	Piedra Aguda	15,00
13353	Río Guadiana IV	El Vicario	5,00
13355	Río Guadiana V	Orellana	39,00
13359	Río Ardila II	Valuengo	22,00
13366	Río Alcarrache II	El Agujón	13,00
13387	Rivera Limonetes	Nogales	10,00
13393	Río Guadajira	Villalba	10,00
13397	Río Matachel II	Los Molinos	40,00
13398	Río Matachel III	Alange	125,20
13408	Río Búrdalo	Búrdalo	32,10
13414	Río Ruecas IV	Sierra Brava	11,00
		A. del Ruecas	11,00
13423	Río Zújar II	Zújar	39,00
13450	Río Bullaque	Torre Abraham	10,00
13463	Río Jabalón III	Vega del Jabalón	4,00

Apéndice 6.7. Distribución temporal de caudales mínimos (m³/s) en condiciones de sequía prolongada. Masas de agua estratégicas.

CÓDIGO	DENOMINACIÓN	OCT	NOV	DIC	ENE	FEB	MAR	ABR	MAY	JUN	JUL	AGO	SEP	TOTAL
12027	Río Olivenza II	0,40	0,39	0,40	0,40	0,36	0,40	0,39	0,00	0,00	0,00	0,00	0,00	2,75
13354	Río Guadiana VI	12,32	11,92	12,32	12,32	11,13	12,32	11,92	12,32	1,09	1,12	1,12	1,09	100,99
14230	Río Guadajira II	0,24	0,44	0,46	0,46	0,41	0,46	0,44	0,00	0,00	0,00	0,00	0,05	2,95
13397	Río Matachel II	0,07	0,62	0,64	0,64	0,58	0,64	0,62	0,07	0,05	0,00	0,00	0,05	3,99
13408	Río Búrdalo	0,37	0,54	0,56	0,56	0,51	0,56	0,54	0,37	0,03	0,00	0,00	0,03	4,09
13414	Río Ruecas IV	1,29	1,81	1,87	1,87	1,69	1,87	1,81	0,18	0,18	0,00	0,00	0,18	12,77
13463	Río Jabalón III	0,03	0,36	0,37	0,37	0,34	0,37	0,36	0,03	0,00	0,00	0,00	0,00	2,24

Anexo VI. Plan Hidrológico de la parte española de la DH del GUADIANA (2015-2021)

APÉNDICE 7. RESERVAS NATURALES FLUVIALES

Apéndice 7.1. Reservas Naturales Fluviales.

RESERVA NATURAL FLUVIAL			MASA DE AGUA SUPERFICIAL ASOCIADA		COMUNIDAD AUTÓNOMA
CÓDIGO	NOMBRE	LONGITUD (km)	CÓDIGO	NOMBRE	
ES040RNF137	Riveras de Albarragena, del Fraile y del Alcorneo hasta el río Gévora	87,02	13378	RIVERA DE ALBARRAGENA	Extremadura
			13381	RÍO GÉVORA I	
ES040RNF139	Gargáligas alto	25,94	13416	RÍO GARGÁLIGAS I	Extremadura
ES040RNF140	Ríos Estena, Estenilla y Estomiza	112,48	13443	RÍO ESTENILLA, RÍO ESTOMIZA, RÍO ESTENA	Castilla-La Mancha / Extremadura

Apéndice 7.2. Otros tramos propuestos para su futura declaración como Reserva Natural Fluvial.

RESERVA NATURAL FLUVIAL PROPUESTA			MASA DE AGUA SUPERFICIAL ASOCIADA	
CÓDIGO	NOMBRE	LONGITUD (km)	CÓDIGO	NOMBRE
ES040RNF000000001	Río Guadarranque	15,129	13440	RÍO GUADARRANQUE
ES040RNF000000002	Río Milagro	22,06	11987	RÍO MILAGRO
ES040RNF000000005	Rivera Grande de la Golondrina	20,17	13347	RIVERA GRANDE LA GOLONDRINA

APÉNDICE 8. ZONAS DE PROTECCIÓN ESPECIAL Y REGISTRO DE ZONAS PROTEGIDAS

Apéndice 8.1. Perímetros de protección de aguas termales y minero-medicinales.

CAPTACIÓN						RESOLUCIÓN ADMINISTRATIVA	
Nº ORDEN	CÓD.	TITULAR	CÓDIGO ZP	LATITUD	LONGITUD	FECHA	REF. PUBLICACIÓN OFICIAL
001		Fuente del Fraile, S.A.	408100004	39,31674	-2,57729	24/03/1995	DOCM 05-07-1996; BOE 11-03-1997
002		Balneario Cervantes, S.A.	408100010	38,65822	-3,44205	20/06/1929	DOCM 13-06-2003
003		Balneario Cervantes, S.A.	408100010	38,65915	-3,43429	20/06/1929	DOCM 13-06-2003
004		Aguamancha, S.L.	408100003	39,24334	-3,61167	10/05/2004	DOCM 25-10-2006
005		Suministros Best, S.L	408100002	39,50188	-3,23928	10/04/2001	DOCM 31-03-2004; BOE 22-04-2004
006		Fileal, S.A.	408100001	39,61404	-2,95562	29/08/1996	DOCM 22-10-1998; BOE 19-01-1999
007		D. Justo Corrales Avilés y Dña. Mª del Carmen Casas Patiño	408100009	39,44705	-3,33716	03/11/2004	DOCM 20-07-2006; BOE 23-08-2006
008	AB060001	Manantiales de Extremadura, S.A.	408100008	39,12912	-7,02775	06/05/1985	DOE 25-05-1996
009	AB060007	José Custodio Sánchez	408100007	38,60896	-6,04110	05/04/2004	DOE 06-05-2004; BOE 26-04-2004
010	AB060004	Aguas Fondetal, S.A.	408100006	39,10930	-5,12069	19/09/2000	DOE 14-10-2000; BOE 06-11-2000
011	AB060005	Nestlé Waters España, S.A.	408100005	39,20946	-4,95842	23/09/2002	DOE 05-10-2002; BOE 14-10-2002
012	BL060001	Balneario de Alange, S.A.	408100014	38,78741	-6,24634	21/08/1818	BOE 29-05-1828 (Gaceta de Madrid)
013	BL100003	María del Rosario Elena Belvís	408100013	39,16554	-6,31266	10/03/1994	DOE 02-05-1994
014	BL060005	PROTUREX, S.L.	408100012	39,25979	-5,22372	26/07/1995	DOE 19-08-1995; BOE 23-08-1995
015	BL060004	Balneario El Raposo, S.L.	408100011	38,38251	-6,32206	08/07/1926	BOE 10-07-1926 (Gaceta de Madrid)

Anexo VI. Plan Hidrológico de la parte española de la DH del GUADIANA (2015-2021)

Apéndice 8.2. Zonas no autorizadas para nuevas captaciones de agua subterránea.

Apéndice 8.2.1. Drenajes y manantiales considerados como significativos.

CÓD. MASA	DENOMINACIÓN	CÓD.	DENOMINACIÓN	LATITUD	LONGITUD	RADIO ZONA NO AUTORIZADA (m)	OBSERVACIONES
30607	SIERRA DE ALTOMIRA	222750008		39,51381	-2,80049	750	MANANTIALES_IGME
30607	SIERRA DE ALTOMIRA	222510007	FUENTESDE UCLÉS (1)	39,98649	-2,84360	750	MANANTIALES_IGME
30607	SIERRA DE ALTOMIRA	222510012	FUENTES DE UCLÉS (2)	39,98639	-2,82719	750	MANANTIALES_IGME
30607	SIERRA DE ALTOMIRA	222510011	FUENTES DE UCLÉS (3)	39,98605	-2,81605	750	MANANTIALES_IGME
30610	LILLO - QUINTANAR	212630003		39,76541	-2,99190	500	MANANTIALES_IGME
30608	RUS-VALDELOBOS	232820003	DESCONOCIDO	39,47594	-2,37159	600	MANANTIALES_IGME
30611	MANCHA OCCIDENTAL II	222860007		39,40780	-2,71640	750	MANANTIALES_IGME
30611	MANCHA OCCIDENTAL II	222860001		39,41305	-2,75585	750	MANANTIALES_IGME
30611	MANCHA OCCIDENTAL II	222860006		39,40502	-2,70540	750	MANANTIALES_IGME
30611	MANCHA OCCIDENTAL II	222820008		39,43643	-2,74712	750	MANANTIALES_IGME
30609	CAMPO DE MONTIEL	223150013		38,86667	-2,78341	1.200	MANANTIALES_IGME
30609	CAMPO DE MONTIEL	223110008		38,92496	-2,83342	1.200	MANANTIALES_IGME
30609	CAMPO DE MONTIEL	223110009		38,94778	-2,80287	1.200	MANANTIALES_IGME
30609	CAMPO DE MONTIEL	223150015		38,88528	-2,80041	1.200	MANANTIALES_IGME
30609	CAMPO DE MONTIEL	233050024		39,00035	-2,48923	1.200	MANANTIALES_IGME
30609	CAMPO DE MONTIEL	223150012		38,89611	-2,78564	1.200	MANANTIALES_IGME
30613	ZAFRA - OLIVENZA	103570007		38,22314	-6,63305	750	MANANTIALES_IGME
30604	AROCHE-JABUGO	40019020	FUENTE.SANTA	37,92950	-6,72097	1.100	MANANTIALES_IGME
30604	AROCHE-JABUGO	103760010	FUENTE DE LA DUQUESA	37,91216	-6,68788	1.100	MANANTIALES_IGME
30604	AROCHE-JABUGO	103770005	FUENTEHERIDOS	37,90422	-6,66014	1.100	MANANTIALES_IGME
30604	AROCHE-JABUGO	40019008	AGCA	37,94076	-6,95722	1.100	MANANTIALES_IGME
30604	AROCHE-JABUGO	40019007	AGCA	37,94166	-6,95424	1.100	MANANTIALES_IGME
30604	AROCHE-JABUGO	40019009	AGCA	37,93746	-6,95674	1.100	MANANTIALES_IGME
30604	AROCHE-JABUGO	103770051	FTE PATRIMONIO	37,89748	-6,67469	1.100	MANANTIALES_IGME
30604	AROCHE-JABUGO	103720006	FUENTE DEL CARMEN	37,92700	-6,70960	1.100	MANANTIALES_IGME
30604	AROCHE-JABUGO	93730002	AGCA	37,93839	-6,95842	1.100	MANANTIALES_IGME
30596	AYAMONTE	84130019		37,30315	-7,30905	1.100	MANANTIALES_IGME
30613	ZAFRA - OLIVENZA	06071000101/1	MANANTIAL MINA DE LOS ALCORNOQUES (CAP-1)	38,44641	-6,52014	750	MANANTIALES_CAPTACIONES
30604	AROCHE-JABUGO	21034000201/4	MANANTIAL DE FUENTE SANTA	37,92744	-6,72007	1.100	MANANTIALES_CAPTACIONES
30604	AROCHE-JABUGO	21043000101/8	MANANTIAL DE URRLEDA	37,89922	-6,68037	1.100	MANANTIALES_CAPTACIONES
30604	AROCHE-JABUGO	21043000101/1	MANANTIAL CERRO SAN CRISTOBAL	37,88457	-6,76816	1.100	MANANTIALES_CAPTACIONES
30604	AROCHE-JABUGO	21043000101/7	MANANTIAL DE LOS ROMEROS	37,89211	-6,75526	1.100	MANANTIALES_CAPTACIONES
	Fuera de Masa	06017000101/1	MANANTIAL LA NAVA (CAP-1)	38,93481	-4,85535	500	MANANTIALES_CAPTACIONES
	Fuera de Masa	06037000201/3	MANANTIAL LA MIMOSA (CAP-3)	39,21486	-7,23296	500	MANANTIALES_CAPTACIONES
	Fuera de Masa	06056000101/6	MANANTIAL RABANALES (CAP-2)	39,08718	-5,04863	500	MANANTIALES_CAPTACIONES
	Fuera de Masa	06057000100/1	MANANTIAL CALERO ALTO (CAP-1)	38,92280	-5,02917	500	MANANTIALES_CAPTACIONES
	Fuera de Masa	06062000101/1	MANANTIAL RAÑA LA LAGUNA (CAP-1)	39,35599	-4,71111	500	MANANTIALES_CAPTACIONES
	Fuera de Masa	06096000101/5	MANANTIAL EL CHORRERO (CAP-5)	39,02967	-5,49165	500	MANANTIALES_CAPTACIONES
	Fuera de Masa	06100000101/2	MANANTIAL LA JARRERA (CAP-2)	38,80686	-5,13352	500	MANANTIALES_CAPTACIONES
	Fuera de Masa	06157000101/3	MANANTIAL ARROYO CASTILLEJOS	39,22927	-4,72523	500	MANANTIALES_CAPTACIONES

Anexo VI. Plan Hidrológico de la parte española de la DH del GUADIANA (2015-2021)

CÓD. MASA	DENOMINACIÓN	CÓD.	DENOMINACIÓN	LATITUD	LONGITUD	RADIO ZONA NO AUTORIZADA (m)	OBSERVACIONES
	Fuera de Masa	10010000101/4	MANANTIAL TRAMPAL (CAP-4)	39,14993	-6,22540	500	MANANTIALES_CAPTACIONES
	Fuera de Masa	10126000101/3	MANANTIAL LA GARGANTA (CAP-3)	39,19701	-6,14998	500	MANANTIALES_CAPTACIONES
	Fuera de Masa	10126000101/2	MANANTIAL LUIS SANCHEZ (CAP-2)	39,20633	-6,12340	500	MANANTIALES_CAPTACIONES
	Fuera de Masa	10166000101/4	MANANTIAL EL VENERO (CAP-4)	39,31633	-5,81670	500	MANANTIALES_CAPTACIONES
	Fuera de Masa	10166000101/3	MANANTIAL NACEDERO (CAP-3)	39,31633	-5,81670	500	MANANTIALES_CAPTACIONES
	Fuera de Masa	21071000101/1	MANANTIAL DE LA FUENTE SANTA	37,94679	-6,69185	500	MANANTIALES_CAPTACIONES

Apéndice 8.2.2. Zonas húmedas catalogadas con una figura de protección relacionada con aguas subterráneas.

MASA AGUA SUBTERRÁNEA		HUMEDAL		ZONA PROTEGIDA		PERÍMETRO (m)
CÓD.	DENOMINACIÓN	NOMBRE	CÓD. MAGRAMA	CATEGORÍA	NOMBRE	
30607	SIERRA DE ALTOMIRA	Laguna Navalafuente	422007	ZEPA	Humedales de La Mancha	600
30607	SIERRA DE ALTOMIRA	Laguna del Retamar	422009	ZEPA	Humedales de La Mancha	600
30600	LA OBISPALÍA	Laguna Navahonda	423010	LIC	LIC: Estepas yesosas de la Alcarria conquense.	500
30610	LILLO - QUINTANAR	Laguna del Longar (Laguna de Lillo)	425019	ZEPA	Humedales de La Mancha	400
30610	LILLO - QUINTANAR	Laguna del Altillo 1	425020	ZEPA	Humedales de La Mancha	400
30610	LILLO - QUINTANAR	Laguna del Salobral	425034	ZEPA	Humedales de La Mancha	400
30615	CONSUEGRA - VILLACAÑAS	Laguna de las Yeguas	422003	ZEPA	Humedales de La Mancha	1.200
30615	CONSUEGRA - VILLACAÑAS	Laguna del Camino de Villafranca	422004	ZEPA	Humedales de La Mancha	1.200
30615	CONSUEGRA - VILLACAÑAS	La Veguilla	422005	ZEPA	Humedales de La Mancha	1.200
30615	CONSUEGRA - VILLACAÑAS	Laguna del Taray	425032	ZEPA	Humedales de La Mancha	1.200
30615	CONSUEGRA - VILLACAÑAS	Tabla y Vega de Mazón	425037	ZEPA	Humedales de La Mancha	1.200
30615	CONSUEGRA - VILLACAÑAS	Laguna de El Masegar	425038	ZEPA	Humedales de La Mancha	1.200
30615	CONSUEGRA - VILLACAÑAS	Los Albardiales	425039	ZEPA	Humedales de La Mancha	1.200
30615	CONSUEGRA - VILLACAÑAS	Laguna de los Santos	425040	ZEPA	Humedales de La Mancha	1.200
30615	CONSUEGRA - VILLACAÑAS	Lagunilla de la Sal	425048	ZEPA	Humedales de La Mancha	1.200
30615	CONSUEGRA - VILLACAÑAS	Presas Rubias y Pastrana	425049	ZEPA	Humedales de La Mancha	1.200
30615	CONSUEGRA - VILLACAÑAS	Molino del Abogado	425051	ZEPA	Humedales de La Mancha	1.200
30615	CONSUEGRA - VILLACAÑAS	Laguna del Vadancho	425052	ZEPA	Humedales de La Mancha	1.200
30608	RUS-VALDELOBOS	Laguna del Prado	425024	LIC	Humedales de La Mancha	500
30611	MANCHA OCCIDENTAL II	Pantano de los Muleteros	420002	ZEPA	Humedales de La Mancha	1.400
30611	MANCHA OCCIDENTAL II	Laguna de Alcahozo	422006	LIC	Humedales de La Mancha	1.400
30611	MANCHA OCCIDENTAL II	Laguna del Pueblo	422008	RAMSAR	Inclusión en el listado RAMSAR BOE 08/05/90	1.400
30611	MANCHA OCCIDENTAL II	Charca La Veguilla	422010	ZEPA	Humedales de La Mancha	1.400
30611	MANCHA OCCIDENTAL II	Laguna de Alcahozo II	423032	ZEPA	Humedales de La Mancha	1.400
30611	MANCHA OCCIDENTAL II	Laguna de la Dehesilla	423033	ZEPA	Humedales de La Mancha	1.400
30611	MANCHA OCCIDENTAL II	Laguna de Sánchez-Gómez	423034	ZEPA	Humedales de La Mancha	1.400
30611	MANCHA OCCIDENTAL II	Laguna del Melgarejo	423035	ZEPA	Humedales de La Mancha	1.400
30611	MANCHA OCCIDENTAL II	Laguna de Navalengua	423036	ZEPA	Humedales de La Mancha	1.400
30611	MANCHA OCCIDENTAL II	Laguna del Huevero	423038	ZEPA	Humedales de La Mancha	1.400
30611	MANCHA OCCIDENTAL II	Laguna del Taray de Pedroñeras	423045	ZEPA	Humedales de La Mancha	1.400
30611	MANCHA OCCIDENTAL II	Laguna del Cerro Mesado	422017	LIC	Humedales de La Mancha	1.500
30611	MANCHA OCCIDENTAL II	Tablas de Daimiel	422024	ZEPA	Tablas de Daimiel	1.500
30614	CAMPO DE CALATRAVA	Laguna del Prado (Laguna de Pozuelo)	422041	LIC	Lagunas volcánicas de Campo de Calatrava	600
30614	CAMPO DE CALATRAVA	Laguna de Caracuel	422049	LIC	Lagunas volcánicas de Campo de Calatrava	600
30614	CAMPO DE CALATRAVA	Laguna Chica	422060	LIC	Lagunas volcánicas de Campo de Calatrava	600
30614	CAMPO DE CALATRAVA	Laguna Grande	422061	LIC	Lagunas volcánicas de Campo de Calatrava	600

Anexo VI. Plan Hidrológico de la parte española de la DH del GUADIANA (2015-2021)

MASA AGUA SUBTERRÁNEA		HUMEDAL		ZONA PROTEGIDA		PERÍMETRO (m)
CÓD.	DENOMINACIÓN	NOMBRE	CÓD. MAGRAMA	CATEGORÍA	NOMBRE	
30599	VEGAS BAJAS	Guadiana. Aguas Abajo Embalse de Montijo I431	431114	LIC	Río Aljucén Bajo	900
30597	VEGAS ALTAS	Laguna de Valdetorres 1	431029	LIC	Río Guadiana Alto-Zújar	500
30597	VEGAS ALTAS	Laguna de Valdetorres 2	431030	LIC	Río Guadiana Alto-Zújar	500
30597	VEGAS ALTAS	Guadiana. Entreríos-Valdivia-Nogales	431091	LIC	Río Guadiana Alto-Zújar	500
30597	VEGAS ALTAS	Guadiana. Puente de Villanueva	431092	LIC	Río Guadiana Alto-Zújar	500
30597	VEGAS ALTAS	Zújar. Vva-de la Serena-Desembocadura	431094	LIC	Río Guadiana Alto-Zújar	500
30597	VEGAS ALTAS	Guadiana. Badén Villagonzalo	431116	LIC	Río Guadiana Alto-Zújar	500
30597	VEGAS ALTAS	Guadiana. Estación FFCC. Villagonzalo	431117	LIC	Río Guadiana Alto-Zújar	500
30597	VEGAS ALTAS	Charca del Prado o Quebrada Honda	431122	LIC	Río Guadiana Alto-Zújar	500
30597	VEGAS ALTAS	Charca del Cura	431123	LIC	Río Guadiana Alto-Zújar	500
30597	VEGAS ALTAS	Guadiana. Puente de Don Benito	431125	LIC	Río Guadiana Alto-Zújar	500
30597	VEGAS ALTAS	Guadiana. El Martel-Medellín	431126	LIC	Río Guadiana Alto-Zújar	500
30597	VEGAS ALTAS	Guadiana. La Casilla	431127	LIC	Río Guadiana Alto-Zújar	500
30597	VEGAS ALTAS	Guadiana. La Casilla-Valdetorres	431128	LIC	Río Guadiana Alto-Zújar	500

Apéndice 8.2.3. Puntos de la Red de Control de estado cuantitativo de las masas de agua subterránea

PUNTO DE CONTROL				MASA AGUA SUBTERRÁNEA ASOCIADA		DIÁMETRO ZONA NO AUTORIZADA (m)
Nº ORDEN	CÓDIGO	LONGITUD	LATITUD	CÓDIGO	DENOMINACIÓN	
001	ES040ESBT000406020	-2,81395	38,84071	30609	CAMPO DE MONTIEL	400
002	ES040ESBT000409005	-6,68047	38,86988	30599	VEGAS BAJAS	400
003	ES040ESBT000409004	-6,59221	38,89618	30599	VEGAS BAJAS	400
004	ES040ESBT000409003	-6,43674	38,91913	30599	VEGAS BAJAS	400
005	ES040ESBT000409002	-6,93078	38,89037	30599	VEGAS BAJAS	400
006	ES040ESBT000409001	-6,78208	38,89863	30599	VEGAS BAJAS	400
007	ES040ESBT000408005	-6,17372	38,89641	30597	VEGAS ALTAS	300
008	ES040ESBT000408004	-5,92283	38,96913	30597	VEGAS ALTAS	300
009	ES040ESBT000408003	-6,10092	38,97984	30597	VEGAS ALTAS	300
010	ES040ESBT000408002	-5,91042	39,01924	30597	VEGAS ALTAS	300
011	ES040ESBT000408001	-5,70814	39,03861	30597	VEGAS ALTAS	300
012	ES040ESBT000401001	-2,81636	40,13122	30607	SIERRA DE ALTOMIRA	400
013	ES040ESBT000407001	-4,20611	39,20854	30601	BULLAQUE	300
014	ES040ESBT000410003	-6,66078	38,73337	30612	TIERRA DE BARROS	300
015	ES040ESBT000406019	-2,65718	38,87762	30609	CAMPO DE MONTIEL	400
016	ES040ESBT000406015	-2,68328	38,80499	30609	CAMPO DE MONTIEL	400
017	ES040ESBT000406014	-2,5244	38,79117	30609	CAMPO DE MONTIEL	400
018	ES040ESBT000406013	-2,8416	38,99528	30609	CAMPO DE MONTIEL	400
019	ES040ESBT000406012	-2,76166	38,91639	30609	CAMPO DE MONTIEL	400
020	ES040ESBT000406011	-2,67668	38,91621	30609	CAMPO DE MONTIEL	400
021	ES040ESBT000406010	-2,5391	38,87114	30609	CAMPO DE MONTIEL	400
022	ES040ESBT000406009	-2,98033	38,98434	30609	CAMPO DE MONTIEL	400
023	ES040ESBT000406006	-2,53057	39,15874	30608	RUS-VALDELOBOS	300
024	ES040ESBT000406005	-2,62731	39,10253	30611	MANCHA OCCIDENTAL II	400
025	ES040ESBT000407002	-4,2967	39,21856	30601	BULLAQUE	300
026	ES040ESBT000412023	-7,27129	37,21764	30596	AYAMONTE	400
027	ES040ESBT000404042	-3,73733	39,11717	30606	MANCHA OCCIDENTAL I	400
028	ES040ESBT000404047	-3,69836	39,13652	30606	MANCHA OCCIDENTAL I	400
029	ES040ESBT000404046	-3,69575	39,14025	30606	MANCHA OCCIDENTAL I	400
030	ES040ESBT000404048	-3,65211	39,15097	30606	MANCHA OCCIDENTAL I	400
031	ES040ESBT000404145	-3,7039	39,15856	30606	MANCHA OCCIDENTAL I	400
032	ES040ESBT000404050	-3,61938	39,19309	30606	MANCHA OCCIDENTAL I	400

Anexo VI. Plan Hidrológico de la parte española de la DH del GUADIANA (2015-2021)

Nº ORDEN	PUNTO DE CONTROL			MASA AGUA SUBTERRÁNEA ASOCIADA		DIÁMETRO ZONA NO AUTORIZADA (m)
	CÓDIGO	LONGITUD	LATITUD	CÓDIGO	DENOMINACIÓN	
033	ES040ESBT000404062	-3,08359	39,07449	30611	MANCHA OCCIDENTAL II	400
034	ES040ESBT000404059P	-3,03427	39,19181	30611	MANCHA OCCIDENTAL II	400
035	ES040ESBT000404060P	-2,92872	39,22419	30611	MANCHA OCCIDENTAL II	400
036	ES040ESBT000404055	-3,10709	39,28667	30611	MANCHA OCCIDENTAL II	400
037	ES040ESBT000410001	-6,59998	38,77966	30612	TIERRA DE BARROS	300
038	ES040ESBT000404125	-3,24412	39,07546	30611	MANCHA OCCIDENTAL II	400
039	ES040ESBT000410002	-6,85083	38,75911	30612	TIERRA DE BARROS	300
040	ES040ESBT000412022	-7,27129	37,21764	30596	AYAMONTE	400
041	ES040ESBT000412011	-7,27278	37,24364	30596	AYAMONTE	400
042	ES040ESBT000412010	-7,25077	37,23076	30596	AYAMONTE	400
043	ES040ESBT000412005	-7,24433	37,20898	30596	AYAMONTE	400
044	ES040ESBT000412003	-7,30778	37,22175	30596	AYAMONTE	400
045	ES040ESBT000412002	-7,29822	37,29917	30596	AYAMONTE	400
046	ES040ESBT000412001	-7,35194	37,23522	30596	AYAMONTE	400
047	ES040ESBT000411002	-6,47621	38,38154	30613	ZAFRA - OLIVENZA	300
048	ES040ESBT000411001	-7,01965	38,51945	30613	ZAFRA - OLIVENZA	300
049	ES040ESBT000410004	-6,33523	38,74981	30612	TIERRA DE BARROS	300
050	ES040ESBT000406002	-2,55593	39,01385	30609	CAMPO DE MONTIEL	400
051	ES040ESBT000404066	-2,94525	39,34558	30611	MANCHA OCCIDENTAL II	400
052	ES040ESBT000401018	-2,66778	39,59768	30607	SIERRA DE ALTOMIRA	400
053	ES040ESBT000406004	-2,73782	39,07788	30609	CAMPO DE MONTIEL	400
054	ES040ESBT000404009	-2,77785	39,34085	30611	MANCHA OCCIDENTAL II	400
055	ES040ESBT000404008	-3,03444	39,30861	30611	MANCHA OCCIDENTAL II	400
056	ES040ESBT000404006	-3,40896	39,28214	30606	MANCHA OCCIDENTAL I	400
057	ES040ESBT000404004	-2,78	39,4084	30611	MANCHA OCCIDENTAL II	400
058	ES040ESBT000404003	-2,58944	39,35933	30611	MANCHA OCCIDENTAL II	400
059	ES040ESBT000404001	-2,94502	39,34561	30611	MANCHA OCCIDENTAL II	400
060	ES040ESBT000403002	-3,29675	39,48728	30615	CONSUEGRA - VILLACAÑAS	400
061	ES040ESBT000403001	-3,35272	39,38816	30615	CONSUEGRA - VILLACAÑAS	400
062	ES040ESBT000402003	-3,25597	39,66169	30615	CONSUEGRA - VILLACAÑAS	400
063	ES040ESBT000404011	-3,42647	38,9777	30606	MANCHA OCCIDENTAL I	400
064	ES040ESBT000402001	-3,04554	39,66763	30610	LILLO - QUINTANAR	300
065	ES040ESBT000404013	-3,50595	39,09646	30606	MANCHA OCCIDENTAL I	400
066	ES040ESBT000401017	-2,77747	39,4456	30607	SIERRA DE ALTOMIRA	400
067	ES040ESBT000401015	-2,66588	39,48971	30607	SIERRA DE ALTOMIRA	400
068	ES040ESBT000401014	-2,44924	39,44597	30608	RUS-VALDELOBOS	300
069	ES040ESBT000401013	-2,38535	39,41342	30608	RUS-VALDELOBOS	300
070	ES040ESBT000401012	-2,29419	39,36665	30608	RUS-VALDELOBOS	300
071	ES040ESBT000401011	-3,05047	39,47695	30615	CONSUEGRA - VILLACAÑAS	400
072	ES040ESBT000401010	-2,90403	39,429	30607	SIERRA DE ALTOMIRA	400
073	ES040ESBT000401008	-2,53418	39,60128	30607	SIERRA DE ALTOMIRA	400
074	ES040ESBT000401007	-2,61989	39,56724	30607	SIERRA DE ALTOMIRA	400
075	ES040ESBT000401006	-2,98185	39,55098	30607	SIERRA DE ALTOMIRA	400
076	ES040ESBT000401002	-2,85941	39,83656	30607	SIERRA DE ALTOMIRA	400
077	ES040ESBT000402002	-3,11105	39,6833	30610	LILLO - QUINTANAR	300
078	ES040ESBT000404025	-2,54352	39,31467	30608	RUS-VALDELOBOS	300
079	ES040ESBT000406114	-2,79909	38,87448	30609	CAMPO DE MONTIEL	400
080	ES040ESBT000406001	-3,03279	39,00463	30609	CAMPO DE MONTIEL	400
081	ES040ESBT000405004	-3,91773	38,95289	30614	CAMPO DE CALATRAVA	400
082	ES040ESBT000405002	-4,00337	38,91186	30614	CAMPO DE CALATRAVA	400

Anexo VI. Plan Hidrológico de la parte española de la DH del GUADIANA (2015-2021)

Nº ORDEN	PUNTO DE CONTROL			MASA AGUA SUBTERRÁNEA ASOCIADA		DIÁMETRO ZONA NO AUTORIZADA (m)
	CÓDIGO	LONGITUD	LATITUD	CÓDIGO	DENOMINACIÓN	
083	ES040ESBT000405001	-3,96152	39,0119	30614	CAMPO DE CALATRAVA	400
084	ES040ESBT000404044P	-2,43999	39,27539	30608	RUS-VALDELOBOS	300
085	ES040ESBT000404041	-3,37087	38,89926	30606	MANCHA OCCIDENTAL I	400
086	ES040ESBT000404040	-3,73495	38,98622	30606	MANCHA OCCIDENTAL I	400
087	ES040ESBT000404038	-3,76345	38,95863	30606	MANCHA OCCIDENTAL I	400
088	ES040ESBT000404031	-3,52113	39,14026	30606	MANCHA OCCIDENTAL I	400
089	ES040ESBT000404010	-2,6327	39,44959	30607	SIERRA DE ALTOMIRA	400
090	ES040ESBT000404026	-2,88747	39,36736	30611	MANCHA OCCIDENTAL II	400
091	ES040ESBT000406003	-2,65341	39,01548	30609	CAMPO DE MONTIEL	400
092	ES040ESBT000404024	-2,67409	39,23157	30611	MANCHA OCCIDENTAL II	400
093	ES040ESBT000404023P	-2,74834	39,22518	30611	MANCHA OCCIDENTAL II	400
094	ES040ESBT000404022	-2,59542	39,18625	30608	RUS-VALDELOBOS	300
095	ES040ESBT000404021	-2,71615	39,16902	30611	MANCHA OCCIDENTAL II	400
096	ES040ESBT000404020	-2,96003	39,28879	30611	MANCHA OCCIDENTAL II	400
097	ES040ESBT000404019	-3,15105	39,26251	30611	MANCHA OCCIDENTAL II	400
098	ES040ESBT000404018	-3,09804	39,17179	30611	MANCHA OCCIDENTAL II	400
099	ES040ESBT000404017	-3,35274	39,32818	30606	MANCHA OCCIDENTAL I	400
100	ES040ESBT000404016	-3,23879	39,30059	30611	MANCHA OCCIDENTAL II	400
101	ES040ESBT000404015	-3,40715	39,20847	30606	MANCHA OCCIDENTAL I	400
102	ES040ESBT000404014	-3,56336	39,20496	30606	MANCHA OCCIDENTAL I	400
103	ES040ESBT000404030	-3,78568	39,10033	30606	MANCHA OCCIDENTAL I	400
104	ES040ESBT000404241	-3,03485	39,19225	30611	MANCHA OCCIDENTAL II	400
105	ES040ESBT000404221	-3,73737	38,99388	30606	MANCHA OCCIDENTAL I	400
106	ES040ESBT000406029	-2,7148	38,73007	30609	CAMPO DE MONTIEL	400
107	ES040ESBT000406028	-2,74217	39,04941	30609	CAMPO DE MONTIEL	400
108	ES040ESBT000406027	-2,78257	38,99603	30609	CAMPO DE MONTIEL	400
109	ES040ESBT000406024	-3,02196	39,06076	30609	CAMPO DE MONTIEL	400
110	ES040ESBT000406023	-3,03562	39,05649	30609	CAMPO DE MONTIEL	400
111	ES040ESBT000406022	-2,82755	38,93357	30609	CAMPO DE MONTIEL	400
112	ES040ESBT000406021	-3,00732	39,03874	30609	CAMPO DE MONTIEL	400
113	ES040ESBT000405206	-3,94981	38,95392	30614	CAMPO DE CALATRAVA	400
114	ES040ESBT000405204	-3,81161	38,93784	30614	CAMPO DE CALATRAVA	400
115	ES040ESBT000406031	-2,71291	38,77233	30609	CAMPO DE MONTIEL	400
116	ES040ESBT000405005	-3,93816	38,99303	30614	CAMPO DE CALATRAVA	400
117	ES040ESBT000406032	-2,65623	38,97414	30609	CAMPO DE MONTIEL	400
118	ES040ESBT000404240	-2,8027	39,39177	30611	MANCHA OCCIDENTAL II	400
119	ES040ESBT000404239	-2,74495	39,24226	30611	MANCHA OCCIDENTAL II	400
120	ES040ESBT000404237	-2,62684	39,43566	30611	MANCHA OCCIDENTAL II	400
121	ES040ESBT000404236	-3,31677	39,30969	30606	MANCHA OCCIDENTAL I	400
122	ES040ESBT000404232	-2,4948	39,43796	30608	RUS-VALDELOBOS	300
123	ES040ESBT000404231	-3,31608	39,10307	30611	MANCHA OCCIDENTAL II	400
124	ES040ESBT000404230	-2,92612	39,27016	30611	MANCHA OCCIDENTAL II	400
125	ES040ESBT000404229	-2,93588	39,28703	30611	MANCHA OCCIDENTAL II	400
126	ES040ESBT000404228	-3,47558	39,13902	30606	MANCHA OCCIDENTAL I	400
127	ES040ESBT000404227	-3,58125	39,08332	30606	MANCHA OCCIDENTAL I	400
128	ES040ESBT000404149	-3,56143	39,11216	30606	MANCHA OCCIDENTAL I	400
129	ES040ESBT000405201	-3,92403	39,00369	30614	CAMPO DE CALATRAVA	400
130	ES040ESBT000404238P	-3,15828	39,11633	30611	MANCHA OCCIDENTAL II	400
131	ES040ESBT000409015	-6,75864	38,87404	30599	VEGAS BAJAS	400
132	ES040ESBT000409023	-6,76887	38,9155	30599	VEGAS BAJAS	400

Anexo VI. Plan Hidrológico de la parte española de la DH del GUADIANA (2015-2021)

Nº ORDEN	PUNTO DE CONTROL			MASA AGUA SUBTERRÁNEA ASOCIADA		DIÁMETRO ZONA NO AUTORIZADA (m)
	CÓDIGO	LONGITUD	LATITUD	CÓDIGO	DENOMINACIÓN	
133	ES040ESBT000409021	-6,62396	38,88264	30599	VEGAS BAJAS	400
134	ES040ESBT000409008	-6,80045	38,81132	30599	VEGAS BAJAS	400
135	ES040ESBT000409007	-6,70092	38,86255	30599	VEGAS BAJAS	400
136	ES040ESBT000409006	-6,57774	38,86592	30599	VEGAS BAJAS	400
137	ES040ESBT000408030	-6,14401	38,95683	30597	VEGAS ALTAS	300
138	ES040ESBT000408029	-6,05638	38,94979	30597	VEGAS ALTAS	300
139	ES040ESBT000408028	-5,78904	39,04375	30597	VEGAS ALTAS	300
140	ES040ESBT000408027	-5,74492	39,03506	30597	VEGAS ALTAS	300
141	ES040ESBT000406030	-2,89585	39,01786	30609	CAMPO DE MONTIEL	400
142	ES040ESBT000405003	-3,86703	38,94807	30614	CAMPO DE CALATRAVA	400
143	ES040ESBT000404220	-2,83683	39,1841	30611	MANCHA OCCIDENTAL II	400
144	ES040ESBT000404238C	-3,15828	39,11633	30611	MANCHA OCCIDENTAL II	400
145	ES040ESBT000404209	-3,37878	39,12676	30606	MANCHA OCCIDENTAL I	400
146	ES040ESBT000404067	-3,00768	39,06314	30611	MANCHA OCCIDENTAL II	400
147	ES040ESBT000404045	-3,28678	39,05362	30611	MANCHA OCCIDENTAL II	400
148	ES040ESBT000406115	-2,76881	38,85374	30609	CAMPO DE MONTIEL	400
149	ES040ESBT000406210	-2,51082	39,08219	30608	RUS-VALDELOBOS	300
150	ES040ESBT000406209	-2,55184	38,9398	30609	CAMPO DE MONTIEL	400
151	ES040ESBT000406208	-3,16545	39,00308	30609	CAMPO DE MONTIEL	400
152	ES040ESBT000406206	-2,93239	38,8152	30609	CAMPO DE MONTIEL	400
153	ES040ESBT000406202	-2,4319	39,14807	30608	RUS-VALDELOBOS	300
154	ES040ESBT000406201	-2,67055	38,79556	30609	CAMPO DE MONTIEL	400
155	ES040ESBT000408008	-5,98441	38,94531	30597	VEGAS ALTAS	300
156	ES040ESBT000401210	-2,84609	39,7227	30607	SIERRA DE ALTOMIRA	400
157	ES040ESBT000404222	-2,88288	39,36548	30611	MANCHA OCCIDENTAL II	400
158	ES040ESBT000401222	-2,83661	39,78485	30607	SIERRA DE ALTOMIRA	400
159	ES040ESBT000401221	-2,75165	39,76848	30607	SIERRA DE ALTOMIRA	400
160	ES040ESBT000401220	-2,8077	39,4966	30607	SIERRA DE ALTOMIRA	400
161	ES040ESBT000401219	-2,29735	39,41089	30608	RUS-VALDELOBOS	300
162	ES040ESBT000401218	-2,73192	39,70164	30607	SIERRA DE ALTOMIRA	400
163	ES040ESBT000401217	-2,73275	39,52399	30607	SIERRA DE ALTOMIRA	400
164	ES040ESBT000401216	-2,47698	39,49708	30608	RUS-VALDELOBOS	300
165	ES040ESBT000401214	-2,55073	39,55459	30607	SIERRA DE ALTOMIRA	400
166	ES040ESBT000401213	-2,66798	39,46823	30607	SIERRA DE ALTOMIRA	400
167	ES040ESBT000402205	-2,9188	39,8865	30610	LILLO - QUINTANAR	300
168	ES040ESBT000401211	-2,90122	39,68762	30607	SIERRA DE ALTOMIRA	400
169	ES040ESBT000404051	-3,51186	39,05508	30606	MANCHA OCCIDENTAL I	400
170	ES040ESBT000401209	-2,88698	39,54065	30607	SIERRA DE ALTOMIRA	400
171	ES040ESBT000401208	-2,83121	39,98748	30607	SIERRA DE ALTOMIRA	400
172	ES040ESBT000401202	-2,80247	39,88013	30607	SIERRA DE ALTOMIRA	400
173	ES040ESBT000401201	-2,39234	39,65408	30607	SIERRA DE ALTOMIRA	400
174	ES040ESBT000411203	-6,82695	38,58921	30613	ZAFRA - OLIVENZA	300
175	ES040ESBT000411202	-6,24215	38,37068	30613	ZAFRA - OLIVENZA	300
176	ES040ESBT000411201	-6,95568	38,65646	30613	ZAFRA - OLIVENZA	300
177	ES040ESBT000410203	-6,75637	38,67542	30612	TIERRA DE BARROS	300
178	ES040ESBT000410202	-6,68542	38,63724	30612	TIERRA DE BARROS	300
179	ES040ESBT000410201	-6,39843	38,6966	30612	TIERRA DE BARROS	300
180	ES040ESBT000409019	-6,45164	38,8954	30599	VEGAS BAJAS	400
181	ES040ESBT000401212	-2,89958	39,7153	30607	SIERRA DE ALTOMIRA	400
182	ES040ESBT000404202	-3,6317	39,05563	30606	MANCHA OCCIDENTAL I	400

Anexo VI. Plan Hidrológico de la parte española de la DH del GUADIANA (2015-2021)

Nº ORDEN	PUNTO DE CONTROL			MASA AGUA SUBTERRÁNEA ASOCIADA		DIÁMETRO ZONA NO AUTORIZADA (m)
	CÓDIGO	LONGITUD	LATITUD	CÓDIGO	DENOMINACIÓN	
183	ES040ESBT000404218	-3,17561	39,15872	30611	MANCHA OCCIDENTAL II	400
184	ES040ESBT000404217	-2,96633	39,39944	30611	MANCHA OCCIDENTAL II	400
185	ES040ESBT000404216	-2,97363	39,40545	30611	MANCHA OCCIDENTAL II	400
186	ES040ESBT000404215	-2,41637	39,40869	30608	RUS-VALDELOBOS	300
187	ES040ESBT000404214	-2,6224	39,41243	30611	MANCHA OCCIDENTAL II	400
188	ES040ESBT000404210	-3,2759	39,20842	30611	MANCHA OCCIDENTAL II	400
189	ES040ESBT000404208	-3,50535	39,21387	30606	MANCHA OCCIDENTAL I	400
190	ES040ESBT000404207	-3,43127	39,25453	30606	MANCHA OCCIDENTAL I	400
191	ES040ESBT000404206	-3,36204	38,90646	30606	MANCHA OCCIDENTAL I	400
192	ES040ESBT000404205	-3,41705	38,88711	30606	MANCHA OCCIDENTAL I	400
193	ES040ESBT000402202	-2,96094	39,82308	30610	LILLO - QUINTANAR	300
194	ES040ESBT000404203	-3,65065	38,97778	30606	MANCHA OCCIDENTAL I	400
195	ES040ESBT000406112	-2,96538	39,05044	30609	CAMPO DE MONTIEL	400
196	ES040ESBT000404201	-3,80875	39,03181	30606	MANCHA OCCIDENTAL I	400
197	ES040ESBT000404143	-3,78037	39,10183	30606	MANCHA OCCIDENTAL I	400
198	ES040ESBT000404073	-2,82146	39,45636	30611	MANCHA OCCIDENTAL II	400
199	ES040ESBT000404072	-2,99191	39,05948	30611	MANCHA OCCIDENTAL II	400
200	ES040ESBT000404071	-2,99537	39,06145	30611	MANCHA OCCIDENTAL II	400
201	ES040ESBT000404070	-2,91663	39,1253	30611	MANCHA OCCIDENTAL II	400
202	ES040ESBT000404069	-3,07435	39,0789	30611	MANCHA OCCIDENTAL II	400
203	ES040ESBT000404068	-3,05851	39,07948	30611	MANCHA OCCIDENTAL II	400
204	ES040ESBT000404060C	-2,92873	39,22419	30611	MANCHA OCCIDENTAL II	400
205	ES040ESBT000404059C	-3,03408	39,19194	30611	MANCHA OCCIDENTAL II	400
206	ES040ESBT000404052	-3,31383	39,3793	30615	CONSUEGRA - VILLACAÑAS	400
207	ES040ESBT000404204	-3,48062	38,99627	30606	MANCHA OCCIDENTAL I	400

APÉNDICE 9. OBJETIVOS MEDIOAMBIENTALES

CÓD. MASA	DENOMINACIÓN DE LA MASA	OBJETIVO MEDIOAMBIENTAL	HORIZONTE DE PLANIFICACIÓN PREVISTO PARA SU CONSECUCCIÓN
11967	ARROYO DE PIEDRABUENA	Alcanzar Buen Estado	2022-2027
11968	ARROYO DEL MOLAR	Alcanzar Buen Estado	2016-2021
11970	RÍO GUADÁMEZ II	Alcanzar Buen Estado	2022-2027
11971	ARROYO DE LA FRESNEDA	Mantener Buen Estado	2010-2015
11972	ARROYO CABRILLAS	Alcanzar Buen Estado	2016-2021
11974	ARROYO DE LA CABRERA	Alcanzar Buen Estado	2016-2021
11976	ARROYO DE LOS CABRILES	Mantener Buen Estado	2010-2015
11979	ARROYO GRANDE I	Mantener Buen Estado	2010-2015
11980	ARROYO DEL FRESNO	Alcanzar Buen Estado	2016-2021
11983	ARROYO DE LOS HILOS	Alcanzar Buen Estado	2022-2027
11984	RÍO DE LA BECEA I	Mantener Buen Estado	2010-2015
11985	ARROYO DELTUNO	Mantener Buen Estado	2010-2015
11986	ARROYO DE LA CAÑADA DEL MOLINO	Alcanzar Buen Estado	2022-2027
11987	RÍO MILAGRO	Mantener Buen Estado	2010-2015
11988	RÍO ESTOMIZA	Mantener Buen Estado	2010-2015
11989	ARROYO ENCINAREJO	Alcanzar Buen Estado	2022-2027
11990	RÍO FRÍO I	Mantener Buen Estado	2010-2015
11991	ARROYO GRANDE II	Mantener Buen Estado	2010-2015
11992	ARROYO DE BENAIZAIRE	Alcanzar Buen Estado	2022-2027

Anexo VI. Plan Hidrológico de la parte española de la DH del GUADIANA (2015-2021)

CÓD. MASA	DENOMINACIÓN DE LA MASA	OBJETIVO MEDIOAMBIENTAL	HORIZONTE DE PLANIFICACIÓN PREVISTO PARA SU CONSECUCCIÓN
11993	ARROYO GRANDE III	Alcanzar Buen Estado	2022-2027
11994	ARROYO DE LA ALMAGRERA	Alcanzar Buen Estado	2022-2027
11995	ARROYO DE HERRERA	Mantener Buen Estado	2010-2015
11997	RÍO RUECAS I	Alcanzar Buen Estado	2022-2027
11998	ARROYO GORDO	Mantener Buen Estado	2010-2015
11999	RÍO DE SILBADILLOS	Mantener Buen Estado	2010-2015
12000	ARROYO DE VALDEFUENTES	Mantener Buen Estado	2010-2015
12001	ARROYO DE SAN SIMÓN	Mantener Buen Estado	2010-2015
12002	ARROYO DE ALMORCHÓN	Alcanzar Buen Estado	2022-2027
12003	ARROYO DEL AJO	Alcanzar Buen Estado	2022-2027
12004	ARROYO DEL CEBOLLOSO	Alcanzar Buen Estado	2022-2027
12005	ARROYO DE LOS CARNEROS	Mantener Buen Estado	2010-2015
12006	ARROYO DEL BUEY	Alcanzar Buen Estado	2022-2027
12008	ARROYO DE BONHABAL	Alcanzar Buen Estado	2016-2021
12009	RIVERA DE LÁCARA I	Mantener Buen Estado	2010-2015
12010	RÍO LÁCARA	Mantener Buen Estado	2010-2015
12011	ARROYO DE LOS HOYOS O DE LA REINA	Mantener Buen Estado	2010-2015
12012	ARROYO DE LAS PALOMAS	Alcanzar Buen Estado	2022-2027
12013	RÍO ZAPATÓN II	Mantener Buen Estado	2010-2015
12015	ARROYO RUBIALES	Mantener Buen Estado	2010-2015
12016	RIVERA DE LA VIGUERA	Mantener Buen Estado	2010-2015
12018	RÍO RUECAS III	Alcanzar Buen Estado	2022-2027
12019	RÍO CUBILAR I	Alcanzar Buen Estado	2022-2027
12021	RÍO FRÍO II	Mantener Buen Estado	2010-2015
12023	RÍO GUADARRAMILLA	Alcanzar Buen Estado	2016-2021
12024	RÍO GUADAMATILLA II	Alcanzar Buen Estado	2016-2021
12025	ARROYO DE LA PARRILLA	Mantener Buen Estado	2010-2015
12027	RÍO OLIVENZA II	Alcanzar Buen Estado	2016-2021
12028	ARROYO DE LAS PINTAS	Alcanzar Buen Estado	2022-2027
12030	ARROYO DE FRIEGAMUÑOZ	Mantener Buen Estado	2010-2015
12031	ARROYO DE SANTA CATALINA	Alcanzar Buen Estado	2022-2027
12032	ARROYO DE CUNCOS I	Mantener Buen Estado	2010-2015
12033	ARROYO DE LA CHARCA	Alcanzar Buen Estado	2016-2021
12034	ARROYO DE LA HIGUERA	Alcanzar Buen Estado	2016-2021
12035	ARROYO PEDRAZA	Alcanzar Buen Estado	2022-2027
12036	ARROYO DE LA RIBERA DE GARLITOS	Alcanzar Buen Estado	2022-2027
12037	RÍO GUADIANA II	Alcanzar Buen Estado	2016-2021
12038	RÍO ARDILA III	Alcanzar Buen Estado	2016-2021
12039	RÍO GUADIANA-GIGÜELA	Alcanzar Buen Estado	2016-2021
13204	RÍO CÓRCOLES	Alcanzar Buen Estado	2016-2021
13207	ARROYO TRIPERO	Alcanzar Buen Estado	2016-2021
13213	RÍO DE LA BECEA II	Alcanzar Buen Estado	2022-2027
13214	RÍO CUBILAR II	Alcanzar Buen Estado	2016-2021
13216	RÍO GUADIANA III	Mantener Buen Estado	2010-2015
13217	RÍO ALBARREGAS	Mantener Buen Estado	2010-2015
13218	RÍO GUADIANA VII	Alcanzar Buen Estado	2016-2021
13340	CAÑADA DE CAMARGO	Alcanzar Buen Estado	2022-2027
13341	ARROYO DEL ALARCONCILLO	Mantener Buen Estado	2010-2015
13342	ARROYO DE LA MIMBRERA	Alcanzar Buen Estado	2022-2027
13343	RÍO PINILLA II	Alcanzar Buen Estado	2022-2027
13344	RÍO PINILLA I	Mantener Buen Estado	2010-2015
13345	RÍO GUADIANA I	Alcanzar Buen Estado	2022-2027

Anexo VI. Plan Hidrológico de la parte española de la DH del GUADIANA (2015-2021)

CÓD. MASA	DENOMINACIÓN DE LA MASA	OBJETIVO MEDIOAMBIENTAL	HORIZONTE DE PLANIFICACIÓN PREVISTO PARA SU CONSECUCCIÓN
13346	RIVERA AGUAS DE MIEL	Alcanzar Buen Estado	2022-2027
13347	RIVERA GRANDE DE LA GOLONDRINA	Mantener Buen Estado	2010-2015
13348	RIVERA DEL CHANZA I	Alcanzar Buen Estado	2016-2021
13350	RIVERA DE CHANZA II	Alcanzar Buen Estado	2016-2021
13351	RIVERA DE MALAGÓN	Mantener Buen Estado	2010-2015
13352	RIVERA COBICA	Alcanzar Buen Estado	2016-2021
13353	RÍO GUADIANA IV	Alcanzar Buen Estado	2016-2021
13354	RÍO GUADIANA VI	Mantener Buen Estado	2010-2015
13355	RÍO GUADIANA V	Alcanzar Buen Estado	2016-2021
13356	ARROYO ALBAHACAR	Alcanzar Buen Estado	2016-2021
13357	RIVERA DE ALCALABOZA I	Mantener Buen Estado	2010-2015
13358	RÍO ARDILA I	Alcanzar Buen Estado	2016-2021
13359	RÍO ARDILA II	Alcanzar Buen Estado	2016-2021
13360	RÍO MÚRTIGAS I	Alcanzar Buen Estado	2016-2021
13362	ARROYO DE BROVALES	Mantener Buen Estado	2010-2015
13363	ARROYO DE SAN LÁZARO	Alcanzar Buen Estado	2022-2027
13365	RÍO ALCARRACHE I	Alcanzar Buen Estado	2022-2027
13366	RÍO ALCARRACHE II	Alcanzar Buen Estado	2016-2021
13367	RÍO GODOLID I	Alcanzar Buen Estado	2016-2021
13368	RÍO TÁLIGA	Alcanzar Buen Estado	2016-2021
13369	RÍO OLIVENZA I	Alcanzar Buen Estado	2022-2027
13371	ARROYO RIVILLAS	Alcanzar Buen Estado	2022-2027
13376	RÍO CAYA	Alcanzar Buen Estado	2016-2021
13377	RÍO ZAPATÓN I	Mantener Buen Estado	2010-2015
13378	RIVERA ALBARRAGENA	Alcanzar Buen Estado	2022-2027
13379	ARROYO DEL SANSUSTRE O DEL SALTILLO	Mantener Buen Estado	2010-2015
13381	RÍO GÉVORA I	Alcanzar Buen Estado	2016-2021
13383	RÍO GUERRERO	Alcanzar Buen Estado	2016-2021
13385	RÍO ALCAZABA	Alcanzar Buen Estado	2016-2021
13387	RIVERA DE LOS LIMONETES	Alcanzar Buen Estado	2016-2021
13390	RIVERA DE NOGALES	Mantener Buen Estado	2010-2015
13391	ARROYO DE LA PATA DE LA MORA	Alcanzar Buen Estado	2016-2021
13392	RÍO ENTRÍN VERDE	Alcanzar Buen Estado	2016-2021
13393	RIVERA DEL PLAYON	Alcanzar Buen Estado	2016-2021
13394	RIVERA DE LÁCARA II	Mantener Buen Estado	2010-2015
13395	RÍO ALJUCÉN	Alcanzar Buen Estado	2022-2027
13396	RÍO MATAHEL I	Alcanzar Buen Estado	2016-2021
13397	RÍO MATAHEL II	Alcanzar Buen Estado	2016-2021
13398	RÍO MATAHEL III	Alcanzar Buen Estado	2016-2021
13399	RÍO SAN JUAN	Alcanzar Buen Estado	2016-2021
13400	RÍO PALOMILLAS	Alcanzar Buen Estado	2022-2027
13401	ARROYO VALDEMEDE	Alcanzar Buen Estado	2016-2021
13402	RÍO RETÍN	Alcanzar Buen Estado	2016-2021
13403	RÍO GÉVORA II	Alcanzar Buen Estado	2016-2021
13404	ARROYO DEL CONEJO	Mantener Buen Estado	2010-2015
13406	ARROYO DE SAN JUAN	Alcanzar Buen Estado	2016-2021
13407	RÍO ABRILONGO	Alcanzar Buen Estado	2016-2021
13408	RÍO BÚRDALO I	Alcanzar Buen Estado	2022-2027
13409	RÍO GUADÁMEZ I	Alcanzar Buen Estado	2016-2021
13412	RÍO ORTIGA	Alcanzar Buen Estado	2016-2021
13413	RÍO RUECAS II	Alcanzar Buen Estado	2016-2021
13414	RÍO RUECAS IV	Alcanzar Buen Estado	2016-2021

Anexo VI. Plan Hidrológico de la parte española de la DH del GUADIANA (2015-2021)

CÓD. MASA	DENOMINACIÓN DE LA MASA	OBJETIVO MEDIOAMBIENTAL	HORIZONTE DE PLANIFICACIÓN PREVISTO PARA SU CONSECUCCIÓN
13415	RÍO ALCOLLARÍN I	Alcanzar Buen Estado	2022-2027
13416	RÍO GARGÁLIGAS I	Alcanzar Buen Estado	2022-2027
13418	RÍO GARGÁLIGAS II	Mantener Buen Estado	2010-2015
13420	ARROYO PIZARROSO	Alcanzar Buen Estado	2022-2027
13421	RÍO GRANDE	Alcanzar Buen Estado	2022-2027
13422	RÍO ZÚJAR I	Alcanzar Buen Estado	2016-2021
13423	RÍO ZÚJAR II	Alcanzar Buen Estado	2016-2021
13424	RÍO GUADALEFRA	Alcanzar Buen Estado	2016-2021
13425	ARROYO DE DOS HERMANAS	Alcanzar Buen Estado	2022-2027
13426	RÍO GUADALEMAR	Alcanzar Buen Estado	2016-2021
13427	RÍO SIRUELA	Alcanzar Buen Estado	2016-2021
13428	RÍO ESTERAS	Alcanzar Buen Estado	2016-2021
13429	RÍO GUADALMEZ	Alcanzar Buen Estado	2016-2021
13430	RÍO VALDEAZOGUES I	Alcanzar Buen Estado	2022-2027
13431	RÍO VALDEAZOGUES II	Alcanzar Buen Estado	2016-2021
13432	RÍO VALDEAZOGUES III	Mantener Buen Estado	2010-2015
13433	RÍO ALCUDIA	Alcanzar Buen Estado	2022-2027
13434	ARROYO DE LA CAÑADA DEL MELONAR	Alcanzar Buen Estado	2022-2027
13435	RÍO GUADAMATILLA I	Alcanzar Buen Estado	2016-2021
13436	ARROYO HORADADO	Mantener Buen Estado	2010-2015
13437	ARROYO DE VALMAYOR	Alcanzar Buen Estado	2022-2027
13438	RÍO GUADALUPEJO	Alcanzar Buen Estado	2016-2021
13439	ARROYO DE PELOCHEJO	Alcanzar Buen Estado	2016-2021
13440	RÍO GUADARRANQUE	Alcanzar Buen Estado	2022-2027
13441	RÍO ESTENA	Alcanzar Buen Estado	2016-2021
13442	RÍO DE FRESNEDOSO	Mantener Buen Estado	2010-2015
13443	RÍO ESTENILLA	Mantener Buen Estado	2010-2015
13444	ARROYO DEL CORAZONCILLO	Mantener Buen Estado	2010-2015
13445	RÍO VALDEHORNOS	Mantener Buen Estado	2010-2015
13446	RÍO SAN MARCOS	Mantener Buen Estado	2010-2015
13447	ARROYO DE DOÑA JUANA	Alcanzar Buen Estado	2022-2027
13448	RÍO DE TIRTEAFUERA	Alcanzar Buen Estado	2016-2021
13450	RÍO BULLAQUE I	Mantener Buen Estado	2010-2015
13461	RÍO DE LAS NAVAS	Alcanzar Buen Estado	2022-2027
13462	RÍO JABALÓN I	Alcanzar Buen Estado	2016-2021
13463	RÍO JABALÓN III	Alcanzar Buen Estado	2016-2021
13464	RÍO JABALÓN II	Alcanzar Buen Estado	2016-2021
13465	ARROYO DE SEQUILLO	Alcanzar Buen Estado	2022-2027
13466	RAMBLA DE SANTA CRUZ DE MUDELA	Alcanzar Buen Estado	2016-2021
13467	RAMBLA DE CASTELLAR	Alcanzar Buen Estado	2016-2021
13468	RÍO BAÑUELOS	Alcanzar Buen Estado	2016-2021
13471	ARROYO DE VALDECAÑAS O DE LAS MOTILLAS	Alcanzar Buen Estado	2016-2021
13473	ARROYO DE LAS LADERAS	Mantener Buen Estado	2010-2015
13474	RÍO GIGÜELA	Alcanzar Buen Estado	2016-2021
13475	RÍO ZÁNCARA I	Alcanzar Buen Estado	2016-2021
13476	RÍO VIEJO DEL GUADIANA	Mantener Buen Estado	2010-2015
13477	CAÑADA DE LA URRACA	Alcanzar Buen Estado	2016-2021
13482	RÍO AZUER I	Alcanzar Buen Estado	2022-2027
13483	RÍO AZUER II	Alcanzar Buen Estado	2016-2021
13488	RÍO RIÁNSARES I	Alcanzar Buen Estado	2016-2021
14000	ARROYO TAMUJOSO	Alcanzar Buen Estado	2016-2021
14010	RÍO GÉVORA III	Mantener Buen Estado	2010-2015

Anexo VI. Plan Hidrológico de la parte española de la DH del GUADIANA (2015-2021)

CÓD. MASA	DENOMINACIÓN DE LA MASA	OBJETIVO MEDIOAMBIENTAL	HORIZONTE DE PLANIFICACIÓN PREVISTO PARA SU CONSECUCCIÓN
14020	RÍO GUADIANA VIII	Alcanzar Buen Estado	2016-2021
14030	ARROYO DE CUNCOS II	Mantener Buen Estado	2010-2015
14040	ARROYO ZAOS	Alcanzar Buen Estado	2016-2021
14050	RÍO GODOLID II	Alcanzar Buen Estado	2016-2021
14070	ARROYO DE LA OLIVA	Alcanzar Buen Estado	2022-2027
14080	RÍO ARDILA IV	Alcanzar Buen Estado	2016-2021
14090	RÍO MÚRTIGAS II	Mantener Buen Estado	2010-2015
14100	ARROYO DEL CAVA	Alcanzar Buen Estado	2022-2027
14120	RÍO DE SALAREJA	Alcanzar Buen Estado	2016-2021
14130	RIVERA DE ALCALABOZA II	Mantener Buen Estado	2010-2015
14140	RIVERA DE CHANZA III	Alcanzar Buen Estado	2016-2021
14150	RÍO AMARGUILLO	Alcanzar Buen Estado	2016-2021
14160	RÍO BULLAQUE II	Alcanzar Buen Estado	2016-2021
14170	ARROYO GALLEGO	Alcanzar Buen Estado	2022-2027
14180	RÍO ALCOLLARÍN II	Mantener Buen Estado	2010-2015
14190	RÍO BURDALILLO	Alcanzar Buen Estado	2022-2027
14200	RÍO BÚRDALO II	Mantener Buen Estado	2010-2015
14210	RÍO GUADAJIRA I	Alcanzar Buen Estado	2016-2021
14220	ARROYO DE LA ALBUERA	Alcanzar Buen Estado	2022-2027
14230	RÍO GUADAJIRA II	Alcanzar Buen Estado	2016-2021
14240	RÍO ZÁNCARA II	Alcanzar Buen Estado	2016-2021
14250	RÍO ZÁNCARA III	Alcanzar Buen Estado	2016-2021
14260	RÍO RIANSAIRES II	Alcanzar Buen Estado	2022-2027
20619	EMBALSE DEL CANCHO DEL FRESNO	Mantener Buen Estado	2010-2015
20620	EMBALSE DE VALDECABALLEROS	Mantener Buen Estado	2010-2015
20621	EMBALSE DEL RÍO RUECAS	Mantener Buen Estado	2010-2015
20622	EMBALSE DE VILLAR DEL REY	Alcanzar Buen Estado	2022-2027
20623	EMBALSE DE SIERRA BRAVA	Alcanzar Buen Estado	2022-2027
20624	EMBALSE AZUD DEL RÍO RUECAS	Mantener Buen Estado	2010-2015
20625	EMBALSE DEL CUBILAR	Alcanzar Buen Estado	2022-2027
20626	EMBALSE DE HORNO TEJERO	Mantener Buen Estado	2010-2015
20627	EMBALSE DE GARGÁLIGAS	Mantener Buen Estado	2010-2015
20628	EMBALSE DE GASSET	Alcanzar Buen Estado	2022-2027
20629	EMBALSE DE EL VICARIO	Alcanzar Buen Estado	2016-2021
20630	EMBALSE DE PEÑARROYA	Mantener Buen Estado	2010-2015
20631	EMBALSE DE RETAMA	Alcanzar Buen Estado	2022-2027
20632	EMBALSE DE PROSERPINA	Mantener Buen Estado	2010-2015
20633	EMBALSE DE MONTIJO	Alcanzar Buen Estado	2016-2021
20634	EMBALSE AZUD DE BADAJOZ	Alcanzar Buen Estado	2022-2027
20635	EMBALSE DEL PUERTO DE VALLEHERMOSO	Mantener Buen Estado	2010-2015
20636	EMBALSE DE LA VEGA DEL JABALÓN	Alcanzar Buen Estado	2022-2027
20637	EMBALSE DE CASTILSERAS	Mantener Buen Estado	2010-2015
20638	EMBALSE DE PIEDRA AGUDA	Alcanzar Buen Estado	2022-2027
20639	EMBALSE DE EL ENTREDICHO	Alcanzar Buen Estado	2022-2027
20640	EMBALSE DE LA CABEZUELA	Alcanzar Buen Estado	2022-2027
20641	EMBALSE DE NOGALES	Alcanzar Buen Estado	2022-2027
20642	EMBALSE DE LOS MOLINOS	Alcanzar Buen Estado	2022-2027
20643	EMBALSE DE LA COLADA	Alcanzar Buen Estado	2016-2021
20644	EMBALSE DEL AGUIJÓN	Alcanzar Buen Estado	2022-2027
20645	EMBALSE DE BROVALES	Alcanzar Buen Estado	2022-2027
20646	EMBALSE DE VALUENGO	Alcanzar Buen Estado	2022-2027
20647	EMBALSE DE BUENAS HIERBAS	Alcanzar Buen Estado	2022-2027

Anexo VI. Plan Hidrológico de la parte española de la DH del GUADIANA (2015-2021)

CÓD. MASA	DENOMINACIÓN DE LA MASA	OBJETIVO MEDIOAMBIENTAL	HORIZONTE DE PLANIFICACIÓN PREVISTO PARA SU CONSECUCCIÓN
20648	EMBALSE DE LLERENA	Alcanzar Buen Estado	2022-2027
20649	EMBALSE DE TENTUDÍA	Mantener Buen Estado	2010-2015
20650	EMBALSE DEL CHANZA	Mantener Buen Estado	2010-2015
20651	EMBALSE DEL ANDÉVALO	Mantener Buen Estado	2010-2015
20652	EMBALSE DE CIJARA	Alcanzar Buen Estado	2016-2021
20653	EMBALSE DE GARCÍA DE SOLA	Alcanzar Buen Estado	2016-2021
20654	EMBALSE DE ORELLANA	Alcanzar Buen Estado	2016-2021
20655	EMBALSE DE LA SERENA	Alcanzar Buen Estado	2016-2021
20656	EMBALSE DEL ZÚJAR	Alcanzar Buen Estado	2022-2027
20657	EMBALSE DE TORRE DE ABRAHAM	Alcanzar Buen Estado	2022-2027
20658	EMBALSE DE LOS CANCHALES	Alcanzar Buen Estado	2022-2027
20659	EMBALSE DE ALANGE	Alcanzar Buen Estado	2022-2027
20660	EMBALSE DE EL BOQUERÓN	Mantener Buen Estado	2010-2015
20662	EMBALSE DE NAVALESPIÑO	Alcanzar Buen Estado	2022-2027
20663	EMBALSE DE ZAFRA	Alcanzar Buen Estado	2022-2027
20665	EMBALSE DE ABRILONGO	Alcanzar Buen Estado	2016-2021
400002	ALBUERA DE FERIA	Alcanzar Buen Estado	2022-2027
400003	ALIA	Mantener Buen Estado	2010-2015
400004	ARROYO MOLINOS	Alcanzar Buen Estado	2022-2027
400005	BURGUILLOS DEL CERRO	Mantener Buen Estado	2010-2015
400006	EL ALMENDRO	Mantener Buen Estado	2010-2015
400007	GUADALUPE	Alcanzar Buen Estado	2022-2027
400008	LOS PASTIZALES	Alcanzar Buen Estado	2022-2027
400009	QUEJIGO GORDO	Mantener Buen Estado	2010-2015
400010	BALSA DE RIEGO CASAS DE HITO	Alcanzar Buen Estado	2022-2027
400011	EMBALSE DE CORNALBO	Alcanzar Buen Estado	2022-2027
400012	EMBALSE DE LA JARILLA	Alcanzar Buen Estado	2022-2027
400013	EMBALSE DE ZALAMEA	Alcanzar Buen Estado	2022-2027
400014	EMBALSE DEL RÍO II O DEL ROSAL	Alcanzar Buen Estado	2022-2027
400015	CAÑADA DE LA CORTE	Mantener Buen Estado	2010-2015
400016	PLUMA DEL GUADIANA	Alcanzar Buen Estado	2016-2021
400017	ISLA CRISTINA	Alcanzar Buen Estado	2016-2021
400018	DESEMBOCADURA DEL GUADIANA (AYAMONTE)	Alcanzar Buen Estado	2016-2021
400019	MARISMAS DE ISLA CRISTINA	Alcanzar Buen Estado	2016-2021
400020	SANLÚCAR DE GUADIANA	Alcanzar Buen Estado	2016-2021
400021	PUERTO DE LA LOJA	Mantener Buen Estado	2010-2015
400022	EMBALSE DEL ALCOLLARÍN	Alcanzar Buen Estado	2022-2027
400023	EMBALSE DEL BURDALO	Alcanzar Buen Estado	2022-2027
400024	EMBALSE DE VILLALBA DE BARROS	Alcanzar Buen Estado	2022-2027
400025	BALSA CAMPOS DEL PARAÍSO / VALDEJUDÍOS	Alcanzar Buen Estado	2022-2027
400027	LAGUNA DE EL HITO	Mantener Buen Estado	2010-2015
400028	LAGUNAS DE SÁNCHEZ-GÓMEZ Y DEHESILLA	Alcanzar Buen Estado	2022-2027
400029	LAGUNA DE MANJAVACAS	Alcanzar Buen Estado	2016-2021
400030	LAGUNA DEL TARAY CHICO	Alcanzar Buen Estado	2022-2027
400031	PANTANO DE LOS MULETEROS	Alcanzar Buen Estado	2022-2027
400032	LAGUNA DE ALCAHOZO DE PEDRO MUÑOZ	Alcanzar Buen Estado	2022-2027
400033	LAGUNA DE LA VEGA DE PEDRO MUÑOZ	Alcanzar Buen Estado	2022-2027
400034	LAGUNA DE RETAMAR	Alcanzar Buen Estado	2022-2027
400035	LAGUNAS DE LILLO	Alcanzar Buen Estado	2022-2027
400036	LAGUNA DE LA ALBARDIOSA	Alcanzar Buen Estado	2022-2027
400037	LAGUNAS DE VILLACAÑAS	Alcanzar Buen Estado	2022-2027
400038	LAGUNA DE TIREZ	Alcanzar Buen Estado	2022-2027

Anexo VI. Plan Hidrológico de la parte española de la DH del GUADIANA (2015-2021)

CÓD. MASA	DENOMINACIÓN DE LA MASA	OBJETIVO MEDIOAMBIENTAL	HORIZONTE DE PLANIFICACIÓN PREVISTO PARA SU CONSECUCCIÓN
400039	LAGUNA DEL TARAY DE QUERO	Alcanzar Buen Estado	2016-2021
400040	LAGUNA DE PEÑA HUECA	Alcanzar Buen Estado	2022-2027
400041	LAGUNA GRANDE DE QUERO	Alcanzar Buen Estado	2016-2021
400042	LAGUNA DE SALICOR	Mantener Buen Estado	2010-2015
400043	LAGUNAS DE VILLAFRANCA DE LOS CABALLEROS (GRANDE Y CHICA)	Alcanzar Buen Estado	2022-2027
400044	LAGUNILLA DE LA SAL	Alcanzar Buen Estado	2022-2027
400045	LAGUNA DE LAS YEGUAS	Alcanzar Buen Estado	2022-2027
400046	LAGUNA DEL CAMINO DE VILLAFRANCA	Alcanzar Buen Estado	2022-2027
400047	LA VEGUILLA DE ALCÁZAR DE SAN JUAN	Alcanzar Buen Estado	2022-2027
400048	LAGUNAS DEL COMPLEJO DE EL BONILLO	Alcanzar Buen Estado	2022-2027
400049	LAGUNAS ALTAS DE RUIDERA	Mantener Buen Estado	2010-2015
400050	LAGUNAS CONCEJA Y REDONDILLA DEL OSERO	Mantener Buen Estado	2010-2015
400051	LAGUNA TOMILLA	Mantener Buen Estado	2010-2015
400052	LAGUNA TINAJA	Alcanzar Buen Estado	2022-2027
400053	LAGUNA SAN PEDRO	Mantener Buen Estado	2010-2015
400054	LAGUNAS LA TAZA Y REDONDILLA	Alcanzar Buen Estado	2022-2027
400055	LAGUNA LENGUA	Mantener Buen Estado	2010-2015
400056	LAGUNA DE SANTOS MORCILLO	Mantener Buen Estado	2010-2015
400057	LAGUNA SALVADORA	Mantener Buen Estado	2010-2015
400058	LAGUNA BATANA	Mantener Buen Estado	2010-2015
400059	LAGUNA DE LA COLGADA	Mantener Buen Estado	2010-2015
400060	LAGUNA DEL REY	Mantener Buen Estado	2010-2015
400061	LAGUNAS BAJAS DE RUIDERA	Alcanzar Buen Estado	2022-2027
400062	LAS TABLAS DE DAIMIEL	Alcanzar Buen Estado	2016-2021
400063	LAGUNA DE NAVASECA	Alcanzar Buen Estado	2022-2027
400064	NAVAS DE MALAGÓN	Mantener Buen Estado	2010-2015
400065	LAGUNAS DE MORAL DE CALATRAVA	Mantener Buen Estado	2010-2015
400066	LAGUNA DEL PRADO DE POZUELO DE CALATRAVA	Alcanzar Buen Estado	2016-2021
400067	LAGUNA DE LA CAÑADA DE CALATRAVA	Alcanzar Buen Estado	2022-2027
400068	LAGUNA DE CARACUEL	Alcanzar Buen Estado	2022-2027
400069	LAGUNA DE FUENTILLEJO	Mantener Buen Estado	2010-2015
400070	LAGUNA DE LA CARRIZOSA	Mantener Buen Estado	2010-2015
400071	LAGUNA DE LOS MICHOS	Mantener Buen Estado	2010-2015
400072	COMPLEJO LAGUNAR DE LA ALBUERA	Alcanzar Buen Estado	2022-2027
20664A	EMBALSE DE ALQUEVA (PRINCIPAL)	Alcanzar Buen Estado	2016-2021
20664D	EMBALSE DE ALQUEVA (BRAZO LUCEFÉCIT)	Alcanzar Buen Estado	2016-2021
20664E	EMBALSE DE ALQUEVA (RIVERA DE MURES)	Alcanzar Buen Estado	2016-2021
30596	AYAMONTE	Alcanzar Buen Estado	2022-2027
30597	VEGAS ALTAS	Alcanzar Buen Estado	2022-2027
30598	LOS PEDROCHES	Alcanzar Buen Estado	2016-2021
30599	VEGAS BAJAS	Alcanzar Buen Estado	2022-2027
30600	LA OBISPALÍA	Mantener Buen Estado	2010-2015
30601	BULLAQUE	Mantener Buen Estado	2010-2015
30602	ALUVIAL DEL AZUER	Alcanzar Buen Estado	2016-2021
30603	ALUVIAL DEL JABALÓN	Alcanzar Buen Estado	2016-2021
30604	AROCHE-JABUGO	Mantener Buen Estado	2010-2015
30605	CABECERA DEL GÉVORA	Mantener Buen Estado	2010-2015
30606	MANCHA OCCIDENTAL I	Alcanzar Buen Estado	Después de 2022-2027
30607	SIERRA DE ALTOMIRA	Alcanzar Buen Estado	2022-2027
30608	RUS-VALDELOBOS	Alcanzar Buen Estado	2022-2027
30609	CAMPO DE MONTIEL	Alcanzar Buen Estado	2022-2027

Anexo VI. Plan Hidrológico de la parte española de la DH del GUADIANA (2015-2021)

CÓD. MASA	DENOMINACIÓN DE LA MASA	OBJETIVO MEDIOAMBIENTAL	HORIZONTE DE PLANIFICACIÓN PREVISTO PARA SU CONSECUCCIÓN
30610	LILLO - QUINTANAR	Alcanzar Buen Estado	2022-2027
30611	MANCHA OCCIDENTAL II	Alcanzar Buen Estado	2022-2027
30612	TIERRA DE BARROS	Alcanzar Buen Estado	2022-2027
30613	ZAFRA - OLIVENZA	Alcanzar Buen Estado	Después de 2022-2027
30614	CAMPO DE CALATRAVA	Alcanzar Buen Estado	2016-2021
30615	CONSUEGRA - VILLACAÑAS	Alcanzar Buen Estado	Después de 2022-2027

APÉNDICE 10. PROGRAMA DE MEDIDAS

Apéndice 10.1. Síntesis del programa de medidas.

CLAVE DE MEDIDAS	Nº DE MEDIDAS	PERIODO (2016-2021)	PERIODO (2022-2027)	PERIODO (2028-2033)	TOTAL
01. Reducción de la Contaminación Puntual	338	440,81	237,40	--	678,21
02. Reducción de la Contaminación Difusa	23	6,53	10,30	--	16,83
03. Reducción de la presión por extracción de agua	12	201,67	19,05	18,00	238,72
04. Morfológicas	44	1,13	195,51	--	196,64
05. Hidrológicas	16	25,50	1,20	--	26,70
06. Medidas de conservación y mejora de la estructura y funcionamiento de los ecosistemas acuáticos	16	10,13	11,97	--	22,10
07. Otras medidas: medidas ligadas a impactos	0	0,00	--	--	0,00
08. Otras medidas: medidas ligadas a drivers	2	0,00	1,04	--	1,04
09. Otras medidas (no ligadas directamente a presiones ni impactos): medidas específicas de protección de agua potable	3	1,10	--	--	1,10
11. Otras medidas (no ligadas directamente a presiones ni impactos): Gobernanza	93	129,25	166,71	0,57	296,53
12. Incremento de recursos disponibles	27	0,00	48,35	677,65	726,00
13. Medidas de prevención de inundaciones	62	45,43	--	--	45,43
14. Medidas de protección frente a inundaciones	13	12,44	--	--	12,44
15. Medidas de preparación ante inundaciones	17	3,01	--	--	3,01
16. Medidas de recuperación y revisión tras inundaciones	12	0,00	--	--	0,00
17. Otras medidas de gestión del riesgo de inundación	1	0,00	--	--	0,00
19. Medidas para satisfacer otros usos asociados al agua	24	0,00	--	262,76	262,76
Total	703	877,00	691,53	958,98	2.527,51

APÉNDICE 11. PROPUESTA DE MASAS DE AGUA SUBTERRÁNEA COMPARTIDAS CON OTRAS DEMARCACIONES HIDROGRÁFICAS

CÓDIGO MASA	NOMBRE MASA	SUPERFICIE (km ²)	DEMARCACIÓN HIDROGRÁFICA CON LA QUE CONECTA
30596	AYAMONTE	162	Tinto, Odiel, Piedras
30604	AROCHE-JABUGO	271	Tinto, Odiel, Piedras
30608	RUS-VALDELOBOS	1.459	Júcar
30609	CAMPO DE MONTIEL	2.199	Júcar y Guadalquivir

Anexo VI. Plan Hidrológico de la parte española de la DH del GUADIANA (2015-2021)

APÉNDICE 12. NUEVAS MODIFICACIONES O ALTERACIONES

NOMBRE MASA	SUPERFICIE (km ²)	CAPACIDAD MÁXIMA (hm ³)
Embalse de El Bujo	1,06	11,9

APÉNDICE 13. DECLARACIONES EN RIESGO DE LAS MASAS DE AGUA SUBTERRÁNEA DE LA CUENCA

1. Anuncio de la Confederación Hidrográfica del Guadiana sobre Declaración de la Masa de Agua Subterránea Campo de Montiel en riesgo de no alcanzar el buen estado cuantitativo y químico. B.O.E (22/12/2014).
2. Anuncio de la Confederación Hidrográfica del Guadiana de corrección de errores sobre "Declaración de la Masa de Agua Subterránea Campo de Montiel" en riesgo de no alcanzar el buen estado cuantitativo y químico. B.O.E (09/01/2015).
3. Anuncio de la Confederación Hidrográfica del Guadiana sobre Declaración de la Masa de Agua Subterránea Consuegra-Villacañas en riesgo de no alcanzar el buen estado cuantitativo y químico. B.O.E (22/12/2014).
4. Anuncio de la Confederación Hidrográfica del Guadiana sobre Declaración de la Masa de Agua Subterránea Lillo-Quintanar en riesgo de no alcanzar el buen estado cuantitativo y químico. B.O.E (22/12/2014).
5. Anuncio de la Confederación Hidrográfica del Guadiana sobre Declaración de la Masa de Agua Subterránea Mancha Occidental I en riesgo de no alcanzar el buen estado cuantitativo y químico. B.O.E (22/12/2014).
6. Anuncio de la Confederación Hidrográfica del Guadiana sobre Declaración de la Masa de Agua Subterránea Mancha Occidental II en riesgo de no alcanzar el buen estado cuantitativo y químico. B.O.E (22/12/2014).
7. Anuncio de la Confederación Hidrográfica del Guadiana sobre Declaración de la Masa de Agua Subterránea Rus-Valdelobos en riesgo de no alcanzar el buen estado cuantitativo y químico. B.O.E (22/12/2014).
8. Anuncio de la Confederación Hidrográfica del Guadiana sobre Declaración de la Masa de Agua Subterránea Sierra de Altomira en riesgo de no alcanzar el buen estado cuantitativo y químico. B.O.E (22/12/2014).

Anexo VI. Plan Hidrológico de la parte española de la DH del GUADIANA (2015-2021)

APÉNDICE 14. REQUISITOS ADICIONALES DE PUBLICIDAD (ART. 26 DE LA LEY 21/2013, DE EVALUACIÓN AMBIENTAL)

I. Introducción:

El artículo 26.2 de la Ley 21/2013, de 9 de diciembre, de evaluación ambiental, establece que:

En el plazo de quince días hábiles desde la adopción o aprobación del plan o programa, el órgano sustantivo remitirá para su publicación en el “Boletín Oficial del Estado” o diario oficial correspondiente la siguiente documentación:

- a) *La resolución por la que se adopta o aprueba el plan o programa, y una referencia a la dirección electrónica en la que el órgano sustantivo pondrá a disposición del público el contenido íntegro de dicho plan o programa.*
- b) *Un extracto que incluya los siguientes aspectos:*
 - 1º. *De qué manera se han integrado en el plan o programa los aspectos ambientales.*
 - 2º. *Cómo se ha tomado en consideración en el plan o programa el estudio ambiental estratégico, los resultados de la información pública y de las consultas, incluyendo en su caso las consultas transfronterizas y la declaración ambiental estratégica, así como, cuando proceda, las discrepancias que hayan podido surgir en el proceso.*
 - 3º. *Las razones de la elección de la alternativa seleccionada, en relación con las alternativas consideradas.*
- c) *Las medidas adoptadas para el seguimiento de los efectos en el medio ambiente de la aplicación del plan o programa.*

El apartado a) queda completado con la publicación en el Boletín Oficial del Estado del presente real decreto aprobatorio, cuya disposición adicional tercera indica las direcciones electrónicas a través de las que se puede acceder al contenido íntegro de los planes.

Las siguientes páginas incorporan el contenido señalado en los apartados b) y c) del citado artículo 26.2 de Ley de Evaluación Ambiental.

II. Resultado de la integración de los aspectos ambientales en el plan hidrológico o en el programa de medidas contenido en dicho plan.

A continuación se identifican, de forma sintética, aquellos contenidos del Plan Hidrológico (2015-2021) que han resultado merecedores de una atención específica en aras a una mayor integración de los aspectos medioambientales en el proceso de planificación hidrológica:

- a) En la **delimitación de las masas de agua** se ha tenido en cuenta la existencia de áreas protegidas, en especial, los espacios incluidos en la Red Natura 2000. En otros casos, los tramos de aguas superficiales utilizados para abastecimiento urbano también han condicionado la delimitación de las masas de agua de la demarcación.
- b) Se ha realizado una descripción de las **características fisicoquímicas correspondientes a las condiciones naturales** de las aguas incluidas en el inventario de recursos. Esta determinación ha servido de base para el establecimiento de las condiciones fisicoquímicas de referencia para las distintas tipologías de las masas de agua en España.
- c) Para el cálculo de los balances correspondientes al horizonte 2033, se ha tenido en cuenta el efecto a largo plazo que el **cambio climático** puede inducir sobre los recursos hídricos naturales. En este sentido, se ha considerado el “Estudio de los Impactos del Cambio Climático en los Recursos Hídricos y las Masas de Agua” (CEDEX, 2012)¹ que fija en un 6% el porcentaje de reducción de los recursos naturales para esta demarcación.

¹ http://www.magrama.gob.es/es/agua/temas/planificacion-hidrologica/planificacion-hidrologica/EGest_CC_RH.aspx

Anexo VI. Plan Hidrológico de la parte española de la DH del GUADIANA (2015-2021)

- d) La Memoria del PH incluye un apartado dedicado al **análisis de la huella hídrica**, indicador complementario de la sostenibilidad en el uso de los recursos naturales. En una primera aproximación, los resultados obtenidos de la huella hídrica en la demarcación del Guadiana han sido: la huella hídrica estándar es de 2.373,5 m³ por habitante y año y la huella hídrica adaptada es de 5.730,9 metros cúbicos por habitante y año.
- e) Si bien en la Directiva Marco del Agua (en adelante DMA) no se establece el requerimiento de establecer regímenes de **caudales ecológicos**, la determinación de los mismos y su mantenimiento supone un paso adelante en el camino hacia el logro del buen estado de las masas de agua, objetivo concreto y principio que inspira toda la DMA. Para las masas de agua estratégicas, con regímenes de caudales ecológicos ya definidos, se ha incorporado como mejora una nueva modulación de los caudales mínimos, más acorde con el régimen natural. Los nuevos caudales ecológicos que se han incorporado en el actual ciclo de planificación, pretenden extender los regímenes de caudales mínimos a la práctica totalidad de las masas de agua tipo río de la cuenca.
- f) Conforme al artículo 99 bis del TRLA, se ha actualizado el **registro de zonas protegidas**. A la propuesta de una reserva natural fluvial en el primer ciclo, se han añadido ahora cinco más. Tres de las seis han sido ya aprobadas por Acuerdo del Consejo de Ministros del 20 de noviembre de 2015. **El programa de control de zonas protegidas** incluye los siguientes programas:
- Programa de control de aguas de abastecimiento.
 - Programa de control ambiental de aguas de baño.
 - Programa de control de aguas afectadas por nitratos de origen agrario.
 - Programa de control de aguas en zonas sensibles por vertidos urbanos.
 - Programa de control de aguas en zonas de protección de hábitats o especies.
- g) Respecto a **la valoración del estado de las masas de agua**, el número de masas de agua en buen estado supone un 28,57% del total de masas de agua en la demarcación.
- h) En el plan se han definido los **objetivos medioambientales** de las masas de agua de la demarcación y los plazos previstos para su consecución. Cada una de las exenciones al cumplimiento de los objetivos generales se justifican en las fichas sistemáticas que se incluyen en la memoria. Para alcanzar los objetivos mencionados se han combinado las **medidas más adecuadas** considerando los aspectos económicos, sociales y ambientales de las mismas. Además, en la selección del conjunto de medidas se han tenido en cuenta, en los casos donde ha sido posible realizarlo, los resultados del análisis coste-eficacia, así como los efectos sobre otros problemas medioambientales y sociales.
- i) Se ha llevado a cabo una **estimación del coste ambiental asociado a la prestación de los servicios del agua** e inclusión en el análisis de recuperación de costes. El coste ambiental se define como el coste adicional que es necesario asumir para recuperar el estado -o potencial- de las masas de agua retirando el deterioro introducido por el servicio del agua para el que se valora el grado de recuperación de costes.
- j) Entre los **planes dependientes del plan hidrológico** se encuentran los planes de gestión de las situaciones de sequías e inundaciones, de los que se incorpora un resumen en el plan hidrológico, tal y como establece la IPH.
- k) En el primer caso, se dispone de un Plan Especial para la cuenca del Guadiana aprobado en marzo de 2007 que ha sido adaptado a esta revisión del PHC; mientras que en el segundo caso, el Plan de Evaluación y Gestión del Riesgo de Inundación de la Demarcación Hidrográfica del Guadiana se ha elaborado coordinadamente con el Plan Hidrológico.
- l) Asimismo, se ha dado cumplimiento a otro de los grandes objetivos del proceso que consiste en la transparencia y **participación pública** a través del acceso a la información del proceso planificador. Se han realizado consultas a las Administraciones públicas afectadas y a las personas interesadas tanto en relación con el documento inicial estratégico y el estudio ambiental estratégico, como en relación a los distintos documentos del Plan Hidrológico.

III. Procedimiento seguido para la toma en consideración en el plan o programa del estudio ambiental estratégico, de los resultados de la información pública y de las consultas, incluyendo en su caso las consultas transfronterizas y la declaración ambiental estratégica, así como, en su caso, las discrepancias que se hayan producido a lo largo del proceso de planificación.

Como resultado de las consultas realizadas se han identificado diversas oportunidades de mejora de los documentos que se sometieron a información pública, durante un periodo de tiempo de seis meses, a partir del 31

Anexo VI. Plan Hidrológico de la parte española de la DH del GUADIANA (2015-2021)

de diciembre de 2014. En particular, se recibieron 37 documentos con propuestas, observaciones o sugerencias que quedaron analizados en el Informe "Documento resumen de propuestas, observaciones y sugerencias al PHC PGRI y EsAE", al que puede accederse a través de la dirección electrónica que conduce a la documentación de este Plan Hidrológico.

La Declaración Ambiental Estratégica, aprobada por resolución del Secretario de Estado de Medio Ambiente y posteriormente publicada en el Boletín Oficial del Estado del día 18 de septiembre de 2015, incorpora una serie de determinaciones ambientales referidas a las siguientes cuestiones:

- a) Criterios generales que deben regir en la aplicación de los planes
- b) Sobre la determinación del estado de las masas de agua
- c) Sobre los caudales ecológicos
- d) Sobre la definición de los objetivos ambientales
- e) Sobre el programa de medidas
- f) Sobre los efectos en Red Natura 2000 terrestre y marina y espacios protegidos
- g) Sobre la recuperación de costes de los servicios del agua
- h) Sobre el seguimiento ambiental

Parte de estas determinaciones han de aplicarse en el propio Plan Hidrológico, por lo que las tareas que conducen a su materialización se incorporan en el programa de medidas que acompaña al Plan (ver Anexo 11 a la Memoria). En otros casos se trata de compromisos a medio plazo, que deberán evidenciarse en la futura revisión prevista para final del año 2021.

IV. Motivos determinantes de la elección de la alternativa seleccionada, en relación con las alternativas consideradas

Para la elección de la alternativa más adecuada, se ha considerado una **alternativa 0**, o **tendencial**, que viene a corresponder con la evolución tendencial de los problemas si no se revisase el Plan Hidrológico de la demarcación. Adicionalmente se considera una **alternativa 1**, de máximo cumplimiento posible de los objetivos ambientales en el horizonte de 2021; y complementariamente, **una alternativa 2**, donde para la resolución de cada uno de los problemas se integra la consideración de los aspectos socioeconómicos relevantes que también son objetivo de la planificación.

A la vista de los resultados del análisis realizado teniendo en cuenta el cumplimiento de los objetivos ambientales y socioeconómicos de la planificación hidrológica y la previsible respuesta de los indicadores ambientales estratégicos, cada una de las alternativas propuestas ofrece las siguientes ventajas e inconvenientes:

Alternativa	Ventajas	Inconvenientes
Alt. 0	<ul style="list-style-type: none"> • Menores necesidades presupuestarias y mejor ajuste al contexto económico. 	<ul style="list-style-type: none"> • El grado de cumplimiento de los objetivos ambientales, tanto en masas de agua superficial como subterránea, es menor que en las Alt. 1 y 2. • Se pierde la oportunidad de trabajar de forma conjunta frente al riesgo de inundación y se incumpliría la normativa europea.

Anexo VI. Plan Hidrológico de la parte española de la DH del GUADIANA (2015-2021)

Alternativa	Ventajas	Inconvenientes
Alt. 1	<ul style="list-style-type: none"> • El grado de cumplimiento de los objetivos ambientales en masas de agua superficial aumenta hasta el 82,41% en 2021 y 83,79% en 2027. • El grado de cumplimiento de los objetivos ambientales en masas de agua subterránea aumenta hasta el 40%. • Hay una disminución considerable de las futuras dotaciones de abastecimiento. • Se intenta reducir al máximo el riesgo de inundación, con la consiguiente minimización de daños futuros. • El número de actuaciones integradas en la revisión del PHC provenientes del borrador del PGRI es mayor que en la Alt. 0 e igual a la Alt. 2. 	<ul style="list-style-type: none"> • El porcentaje de unidades de demanda agraria que no cumple los criterios de garantía es mayor que en la Alt. 2. • Elevadas necesidades inversoras y peor ajuste al contexto económico. • Posibles problemas de coordinación con los objetivos de la Directiva Marco del Agua. • Rechazo social y pérdida de valores ambientales de los ecosistemas asociados.
Alt. 2	<ul style="list-style-type: none"> • El grado de cumplimiento de los objetivos ambientales en masas de agua superficial aumenta hasta el 71,38% en 2021 y 83,79% en 2027. • El grado de cumplimiento de los objetivos ambientales en masas de agua subterránea aumenta hasta el 40%. • Hay una disminución considerable de las futuras dotaciones de abastecimiento. • El porcentaje de unidades de demanda agraria que no cumple los criterios de garantía es menor que en las Alt. 0 y 1. • Menores necesidades presupuestarias y mejor ajuste al contexto económico. • Reducción general del riesgo de inundación de forma sostenible y coste eficiente. • El número de actuaciones integradas en la revisión del PHC provenientes del borrador del PGRI es mayor que en la Alt. 0 e igual a la Alt. 1. 	<ul style="list-style-type: none"> • Hay menos actuaciones de depuración de aguas residuales.

La alternativa 1 muestra un mejor comportamiento frente al cumplimiento de los objetivos ambientales que las alternativas 0 y 2.

Aunque la alternativa 2 propone medidas que mejoran la situación actual de las masas de agua; es a más largo plazo (2027) que la alternativa 1. Sin embargo, la alternativa 1 consigue, a corto plazo (2021), el cumplimiento de los objetivos ambientales en un número mayor de masas de agua. Por ello, la alternativa 1 resulta ser la **alternativa seleccionada**.

Supuesta la aplicación efectiva del Programa de Medidas en cada uno de los horizontes (2016-2021 y 2022-2027), se ha supuesto que todas las medidas se ejecutan en el primer año de horizonte temporal (2016 y 2022) y que son totalmente eficaces en cualquier tipo de masa de agua.

Tras la revisión del Programa de Medidas, se proponen medidas adicionales que completan esa Alternativa 1 y que mejoran el cumplimiento de los objetivos ambientales.

V. Medidas adoptadas para el seguimiento de los efectos en el medio ambiente de la aplicación del plan o programa

El título III del Reglamento de la Planificación Hidrológica, aprobado mediante el Real Decreto 907/2007, de 6 de julio, está dedicado al seguimiento y revisión de los planes hidrológicos. En particular, los artículos 87 y 88

Anexo VI. Plan Hidrológico de la parte española de la DH del GUADIANA (2015-2021)

establecen los criterios generales del seguimiento y señalan los aspectos que deben ser objeto de un seguimiento específico.

Adicionalmente, la Declaración Ambiental Estratégica también incluye algunas determinaciones referidas específicamente al seguimiento, entre ellas la utilización del cuadro de indicadores que se planteó inicialmente en el Documento de Referencia y se concretó en el Estudio Ambiental Estratégico, y que se incluye seguidamente.

Como consecuencia de todo ello, la Confederación Hidrográfica del Guadiana informará con periodicidad no superior al año al Consejo del Agua de la Demarcación y al Ministerio que ostente las competencias sobre el agua. Asimismo, dentro del plazo de tres años a partir de esta publicación (y en cualquier caso, antes de final de 2018), se presentará un informe intermedio que detalle el grado de aplicación del programa de medidas previsto.

Anexo VI. Plan Hidrológico de la parte española de la DH del GUADIANA (2015-2021)

COMPONENTE AMBIENTAL	INDICADORES	FUENTE	VALOR ACTUAL (2013)	2015			2021			2027		
				VALOR MEDIDO	VALOR ESPERADO	GRADO DE CUMPLIMIENTO (%)	VALOR MEDIDO	VALOR ESPERADO	GRADO DE CUMPLIMIENTO (%)	VALOR MEDIDO	VALOR ESPERADO	GRADO DE CUMPLIMIENTO (%)
AIRE-CLIMA	Emissiones totales de GEI (Gg CO ₂ -equivalente)	<i>Inventario Nacional de Emisiones</i>	1.180 (2012)									
	Emissiones GEI en la agricultura (Gg CO ₂ -equivalente)	<i>Inventario Nacional de Emisiones</i>										
	Energía hidroeléctrica producida en régimen ordinario (GWh/%)	MINETUR	236 GWh/1%(2012)									
	Recursos hídricos naturales correspondientes a la serie de aportación total natural de la serie 1980/81-2011/12 (hm ³)	PHG	4.756,2 (serie 1980/81-2005/06)									
	Número de situaciones de emergencia por sequía en los últimos cinco años	www.chguadiana.es										

Anexo VI. Plan Hidrológico de la parte española de la DH del GUADIANA (2015-2021)

COMPONENTE AMBIENTAL	INDICADORES	FUENTE	VALOR ACTUAL (2013)	2015			2021			2027		
				VALOR MEDIDO	VALOR ESPERADO	GRADO DE CUMPLIMIENTO (%)	VALOR MEDIDO	VALOR ESPERADO	GRADO DE CUMPLIMIENTO (%)	VALOR MEDIDO	VALOR ESPERADO	GRADO DE CUMPLIMIENTO (%)
VEGETACIÓN FAUNA ECOSISTEMAS BIODIVERSIDAD	Número de espacios Red Natura incluidos en el RZP de la demarcación	PHG	105									
	Número de reservas naturales fluviales incluidas en el RZP	PHG	1									
	Número de zonas de protección especial incluidas en el RZP	PHG	0									
	Número de zonas húmedas incluidas en el RZP	PHG	126									
	Número de puntos de control del régimen de caudales ecológicos	PHG/ROEA	49									
	% de puntos de control de caudales ecológicos en Red Natura 2000	PHG/ROEA	-									
	% de masas de agua río clasificadas como HMWB	PHG	23,5%									
	% de masas de agua lago clasificadas como HMWB	PHG	2%									
	% de masas de agua afectadas por especies exóticas invasoras	PHG	41,4%									

Anexo VI. Plan Hidrológico de la parte española de la DH del GUADIANA (2015-2021)

COMPONENTE AMBIENTAL	INDICADORES	FUENTE	VALOR ACTUAL (2013)	2015			2021			2027		
				VALOR MEDIDO	VALOR ESPERADO	GRADO DE CUMPLIMIENTO (%)	VALOR MEDIDO	VALOR ESPERADO	GRADO DE CUMPLIMIENTO (%)	VALOR MEDIDO	VALOR ESPERADO	GRADO DE CUMPLIMIENTO (%)
PATRIMONIO GEOLÓGICO SUELO Y PAISAJE	Superficie de suelo con riesgo muy alto de desertificación (ha)	PANG	30.579									
	Superficie de suelo urbano (ha)	MAGRAMA	-									
AGUA POBLACIÓN SALUD HUMANA	Número de masas de agua afectadas por presiones significativas	PHG	211 (2011)				83					
	% de masas de agua afectadas por presiones significativas	PHG	63% (2011)				19%					
	Número de masas de agua subterránea en mal estado cuantitativo	PHG	12									
	% de masas de agua subterránea en mal estado cuantitativo	PHG	60%									
	Porcentaje de masas de agua subterránea afectadas por contaminación difusa	PHG	70%									
	Número de masas de agua superficial en buen estado o mejor	PHG	98 (2011)							199		
	% de masas de agua superficial en buen estado o mejor	PHG	31,31% (2011)							73,70%		
	Número de masas de agua subterránea en buen estado o mejor	PHG	4 (2011)							8		

Anexo VI. Plan Hidrológico de la parte española de la DH del GUADIANA (2015-2021)

COMPONENTE AMBIENTAL	INDICADORES	FUENTE	VALOR ACTUAL (2013)	2015			2021			2027				
				VALOR MEDIDO	VALOR ESPERADO	GRADO DE CUMPLIMIENTO (%)	VALOR MEDIDO	VALOR ESPERADO	GRADO DE CUMPLIMIENTO (%)	VALOR MEDIDO	VALOR ESPERADO	GRADO DE CUMPLIMIENTO (%)		
	% de masas de agua subterránea en buen estado o mejor	PHG	20% (2011)							40%				
	Número de masas de agua a las que se aplica prórroga	PHG	185											
	% de masas de agua a las que se aplica prórroga	PHG	55%											
	Número de masas de agua a las que se aplican objetivos menos rigurosos	PHG	3											
	% de masas de agua a las que se aplican objetivos menos rigurosos	PHG	1%											
	Número de masas de agua en las que se prevé el deterioro adicional	PHG	0											
	% de masas de agua en las que se prevé el deterioro adicional	PHG	0%											
	% de masas de agua superficial con control directo de su estado químico o ecológico	PHG												
	% de masas de agua subterránea con control directo de su estado químico	PHG	100%											

Anexo VI. Plan Hidrológico de la parte española de la DH del GUADIANA (2015-2021)

COMPONENTE AMBIENTAL	INDICADORES	FUENTE	VALOR ACTUAL (2013)	2015			2021			2027		
				VALOR MEDIDO	VALOR ESPERADO	GRADO DE CUMPLIMIENTO (%)	VALOR MEDIDO	VALOR ESPERADO	GRADO DE CUMPLIMIENTO (%)	VALOR MEDIDO	VALOR ESPERADO	GRADO DE CUMPLIMIENTO (%)
	Demanda total para uso de abastecimiento (hm ³ /año)	PHG	159 (2012)									
	Volumen suministrado para uso de abastecimiento (hm ³ /año)	PHG	177 (2005)									
	% de unidades de demanda de abastecimiento que no cumplen los criterios de garantía	PHG	0,0%				0%					
	Demanda total para usos agrarios (hm ³ /año)	PHG	1.863 (2012)									
	Volumen suministrado para usos agrarios (hm ³ /año)	PHG	1.725 (2005)									
	% de unidades de demanda de regadío que no cumplen los criterios de garantía	PHG	7,2%				4,3%					
	Retorno en usos agrarios (hm ³ /año)	PHG	364 (2005)									
	Capacidad total de embalse (hm ³)	PHG	9.165 (2014)									
	Capacidad máxima de desalación (hm ³ /año)	PHG	0									
	Volumen suministrado por desalación (hm ³ /año)	PHG	0									
	Volumen reutilizado (hm ³ /año)	PHG	9,13									

Anexo VI. Plan Hidrológico de la parte española de la DH del GUADIANA (2015-2021)

COMPONENTE AMBIENTAL	INDICADORES	FUENTE	VALOR ACTUAL (2013)	2015			2021			2027		
				VALOR MEDIDO	VALOR ESPERADO	GRADO DE CUMPLIMIENTO (%)	VALOR MEDIDO	VALOR ESPERADO	GRADO DE CUMPLIMIENTO (%)	VALOR MEDIDO	VALOR ESPERADO	GRADO DE CUMPLIMIENTO (%)
	Superficie total en regadío (ha)	PHG	398.814 (2005)									
	% superficie regadío localizado	PHG	37%									
	% superficie en regadío por aspersión	PHG	37%									
	% superficie en regadío por gravedad	PHG	26%									
	Excedentes de fertilización nitrogenada aplicados a los suelos y cultivos agrarios (t/año)	PHG	23.382									
	Descarga de fitosanitarios sobre las masas de agua (t/año)	PHG	-									
	Porcentaje de habitantes equivalentes que recibe un tratamiento conforme a la Directiva 91/271/CEE	PHG	68,1%									

[Anexo VII. Plan Hidrológico de la DH del GUADALQUIVIR \(2015-2021\)](#)

ANEXO VII

DISPOSICIONES NORMATIVAS DEL PLAN HIDROLÓGICO DE LA DEMARCACIÓN HIDROGRÁFICA DEL GUADALQUIVIR

Anexo VII. Plan Hidrológico de la DH del GUADALQUIVIR (2015-2021)

DISPOSICIONES NORMATIVAS DEL PLAN HIDROLÓGICO DE LA DEMARCACIÓN HIDROGRÁFICA DEL GUADALQUIVIR

Capítulo preliminar

Artículo 1. *Ámbito territorial del Plan Hidrológico*

1. El artículo 40.3 del texto refundido de la Ley de Aguas (TRLA), aprobado por el Real Decreto Legislativo 1/2001, de 20 de julio, establece que el ámbito territorial del Plan Hidrológico será coincidente con el de la demarcación hidrográfica correspondiente. El ámbito territorial de la demarcación hidrográfica del Guadalquivir es definido por el artículo 2.1 del Real Decreto 125/2007, de 2 de febrero, por el que se fija el ámbito territorial de las demarcaciones hidrográficas.

2. A los efectos de la evaluación de recursos superficiales y otros fines, la Demarcación se ha dividido en las veinticinco (25) subzonas que quedan definidas en el apéndice 1.1. Los recursos hidráulicos naturales medios, cuya gestión es objeto del presente Plan, en el ámbito territorial de la Demarcación se han evaluado en 7.092 hm³/año, no superando la mitad de los años los 4.935 hm³/año. Los valores por subzonas aparecen en el apéndice 1.2. Estos valores y sus actualizaciones podrán consultarse en la página web de la Confederación Hidrográfica del Guadalquivir (www.chguadalquivir.es). En los estudios sobre recursos hidráulicos de la Demarcación, a fin de asegurar una homogeneidad, será obligada su referencia.

Artículo 2. *Definición de los sistemas de explotación de recursos*

1. De conformidad con el artículo 19 del Reglamento de la Planificación Hidrológica (RPH), aprobado por el Real Decreto 907/2007, de 6 de julio, se adoptan los sistemas de explotación de recursos que se relacionan en el apéndice 2, cuya descripción detallada figura en el Anejo 4 de la Memoria de este Plan Hidrológico. Son los siguientes:

- a) Sistema Guadiamar
- b) Sistema Abastecimiento de Sevilla
- c) Sistema Abastecimiento de Córdoba
- d) Sistema Abastecimiento de Jaén
- e) Sistema Hoya de Guadix
- f) Sistema Alto Genil
- g) Sistema de Regulación General
- h) Sistema Bembézar-Retortillo

2. Para la definición de estos ocho sistemas de explotación se han adoptado los siguientes criterios:

- a) Abastecimiento a grandes aglomeraciones urbanas, sistemas de abastecimiento de más de 150.000 habitantes.
- b) Aquellos casos en que la interconexión sea técnica, ambiental o económicamente no viable.

Anexo VII. Plan Hidrológico de la DH del GUADALQUIVIR (2015-2021)

Artículo 3. *Delimitación de la demarcación, de los sistemas de explotación y de las masas de agua*

El ámbito territorial de la demarcación, la delimitación y descripción de los sistemas de explotación de recursos y los datos geométricos de las entidades geoespaciales que delimitan las masas de agua de la Demarcación Hidrográfica del Guadalquivir, se establecen conforme a la información alfanumérica y geoespacial digital almacenada en el sistema de información IDE-CHG, administrado por la Confederación Hidrográfica del Guadalquivir y accesible al público en la dirección electrónica <http://idechg.chguadalquivir.es>. En defecto de lo previsto con carácter específico en otras disposiciones, el ejercicio de las funciones de administración del sistema de información IDE-CHG se llevará a cabo por la Oficina de Planificación Hidrológica del Organismo de cuenca.

Capítulo I: Definición de las masas de agua

Sección I. Masas de agua superficial

Artículo 4. *Identificación de masas de agua superficial*

1. De acuerdo con el artículo 5 del RPH, este Plan Hidrológico identifica 446 masas de agua superficial. Se asignan:

- a) a la categoría río, 395 masas de agua, de las cuales 291 corresponden a ríos naturales y 104 a masas de agua muy modificadas.
- b) a la categoría lago, 35 masas de agua, de las cuales 32 corresponden a lagos naturales, 1 a masas de agua muy modificadas y 2 a masas de agua artificiales
- c) a la categoría transición, 13 masas de agua, todas corresponden a masas de agua muy modificadas
- d) a la categoría costera, 3 masas de agua, todas naturales.

2. Las masas de agua superficial indicando código, nombre y tipología se presentan en el apéndice 3.

Artículo 5. *Condiciones de referencia y límites de cambio de clase*

Los indicadores que deben utilizarse para la valoración del estado o potencial en que se encuentran las masas de agua superficial son los establecidos en el Real Decreto 817/2015, de 11 de septiembre, por el que se establecen los criterios de seguimiento y evaluación del estado de las aguas superficiales y las normas de calidad ambiental. Adicionalmente, en el apéndice 4 se establecen valores de referencia y límites de cambio de clase de estado o potencial de otros indicadores específicos para esta demarcación hidrográfica, no incluidos en el citado Real Decreto, que deberán usarse complementariamente.

Sección II. Masas de agua subterránea

Artículo 6. *Identificación de las masas de agua subterránea*

1. Para dar cumplimiento al artículo 9 del RPH, el presente Plan Hidrológico identifica 86 masas de agua subterránea en su cuenca. Las masas de agua indicando código y nombre se presentan en el apéndice 5.1. En la página Web de la infraestructura de datos espaciales de la Confederación Hidrográfica del Guadalquivir (<http://idechg.chguadalquivir.es>) se podrá consultar de forma gráfica la situación y los límites de estas masas de agua.

2. De conformidad con el artículo 9.2 del RPH, se proponen, para su consideración por parte del Plan Hidrológico Nacional las masas de agua compartidas con otras demarcaciones relacionadas en el apéndice 5.2.

Artículo 7. *Valores umbral para masas de agua subterránea*

Los valores umbral adoptados en el Plan Hidrológico respecto a los contaminantes a utilizar para la valoración del estado químico de las masas de agua subterránea de la demarcación hidrográfica del Guadalquivir, han sido fijados atendiendo a los criterios establecidos en el artículo 3 del Real Decreto 1514/2009, de 2 de octubre, por el que se regula la protección de las aguas subterráneas contra la contaminación y el deterioro, y son los que se indican en el apéndice 6.

Capítulo II: Criterios de prioridad y compatibilidad de usos

Artículo 8. *Orden de preferencia entre diferentes usos y aprovechamientos*

1. Teniendo en cuenta las exigencias para la protección y conservación del recurso y su entorno, con carácter general y respetando el uso prioritario del abastecimiento, el orden de preferencia entre los diferentes usos del agua será el previsto en el artículo 60.3 del TRLA, para lo que se tendrá en cuenta la clasificación y categorías contempladas en el artículo 49 bis del Reglamento del Dominio Público Hidráulico (RDPH), aprobado por el Real Decreto 849/1986, de 11 de abril.

2. Se establecen excepciones con preferencia sobre el uso agropecuario, para los siguientes casos:
- a) Los usos industriales, incluyendo refrigeración, en el Subsistema Jándula-Montoro y en la cuenca del río Agrío.
 - b) La refrigeración de la central térmica del embalse de Puente Nuevo.
 - c) Los usos recreativos en el río Genil, por encima del embalse de Canales y en las cabeceras de los ríos Monachil y Dílar.
 - d) La acuicultura en el río Riofrío hasta su confluencia con el río Genil, en el río Guardal aguas arriba del embalse de San Clemente y en el río Guadalquivir y afluentes aguas arriba del embalse del Tranco de Beas.

Anexo VII. Plan Hidrológico de la DH del GUADALQUIVIR (2015-2021)

- e) Los usos industriales atendidos con agua subterránea, con las siguientes limitaciones y condicionantes:
- I. Para los usos industriales en general, limitándose a un máximo de 1 hm³/año cada aprovechamiento.
 - II. Para la industria extractiva en particular (minería), limitándose su aprovechamiento consuntivo a un máximo de 3 hm³/año por cada explotación.
 - III. Previo a la autorización deberá presentarse un estudio hidrogeológico que permita establecer la sostenibilidad del aprovechamiento.
- Para estas excepciones, con la finalidad de buscar un equilibrio en la explotación de las distintas masas de agua subterránea, se aplican las siguientes reglas de explotación:
- a. En masas con un índice de explotación inferior a 0,5 (50% del recurso disponible) se permite incrementar este índice hasta en 0,25 siempre que el índice final no supere el valor de 0,65.
 - b. En masas con un índice de explotación entre 0,5 y 0,8 se permite incrementar este índice hasta en 0,15 siempre que el índice final no supere el valor de 0,8.
 - c. En ningún caso el incremento de la explotación podrá poner en riesgo el estado de la masa.
- f) Los usos en aguas superficiales que se detallan a continuación, hasta completar un volumen máximo conjunto de 50 hm³/año en toda la demarcación:
- I. La producción de energía eléctrica mediante tecnologías incluidas en el Plan de Energías Renovables en España.
 - II. Usos industriales distintos de los del párrafo anterior.
 - III. Cualquier otro uso o aprovechamiento distinto de los considerados en los apartados anteriores, recogido en planes de ordenación territorial, estatal o autonómica.

3. Los titulares de las nuevas concesiones otorgadas con fundamento en la letra f) del apartado 2, se considerarán beneficiarios de las nuevas obras de regulación en la cuenca, como Breña II, Arenoso y otras posteriores que hacen posible tales concesiones.

Artículo 9. Navegación, usos recreativos y deportivos

1. La navegación, los usos recreativos y deportivos en los embalses de la cuenca del Guadalquivir quedan regulados mediante los condicionantes establecidos en la tabla que se incluye como apéndice 16. El organismo de cuenca podrá desarrollar o modificar estas regulaciones (incluyendo la prohibición total) mediante resolución motivada si lo justifican razones de seguridad, medioambientales o de operatividad de las infraestructuras.

2. Esta clasificación no eximirá de otras limitaciones que puedan derivarse de la normativa de los Espacios Naturales Protegidos a efectos de uso público. En este sentido, el artículo 36 detalla medidas para evitar que la práctica de estos usos pueda favorecer la expansión de especies exóticas invasoras.

Capítulo III: Regímenes de caudales ecológicos y otras demandas ambientales

Artículo 10. Regímenes de caudales ecológicos

1. El régimen de caudales ecológicos se establece conforme a los estudios realizados, recogidos en el Anejo 4 de la Memoria del Plan Hidrológico, y al marco estipulado en la Orden ARM/2656/2008, de 10 de septiembre, por la que se aprueba la Instrucción de Planificación Hidrológica, y conforme a lo regulado en los artículos 42 y 59 del TRLA.

2. Los caudales circulantes por una masa de agua superficial de la categoría río son compatibles o cumplen con el régimen de caudales ecológicos, cuando se satisfacen los siguientes condicionantes o componentes:

- a) Los caudales medios diarios son superiores al régimen de caudales mínimos establecidos en la masa de agua. En la Demarcación se han definido los caudales mínimos en condiciones ordinarias y en situaciones de sequía prolongada y se presentan en los apéndices 7.1.1 y 7.2.1 respectivamente.

Se considerará sequía prolongada en un sistema de explotación de recursos cuando esté declarada una situación de alerta o sequía moderada, de acuerdo con los criterios establecidos en el Plan Especial de Actuación en Situaciones de Alerta y Eventual Sequía. En los sistemas de abastecimiento este criterio podrá extenderse a la situación de prealerta.

- b) Los caudales en las masas de agua situadas aguas abajo de las principales infraestructuras de regulación, no superarán el régimen de caudales máximos. En el apéndice 7.1.2. se recogen los caudales máximos fijados en la demarcación hidrográfica del Guadalquivir.

No es de aplicación el presente apartado en los siguientes casos:

- I. En maniobras necesarias en la prevención de inundaciones.
- II. En caudales desaguados para la laminación de avenidas.
- III. En situaciones de avería o maniobras en los órganos de desagüe.
- IV. Cuando lo aconseje la seguridad de la presa.
- V. Cuando lo exijan motivos de salubridad pública.

3. En las siguientes revisiones del Plan y cuando haya estudios que lo justifiquen, se modificarán y ampliarán los valores de los apartados 2a) y 2b) y se añadirán, para establecer la compatibilidad o cumplimiento con el régimen de caudales ecológicos, los siguientes componentes:

- a) Tasas de cambio. Diferencias de caudales por unidad de tiempo, tanto para las condiciones de ascenso o descenso de caudal, en las masas de agua situadas aguas abajo de las principales infraestructuras hidráulicas, cuando sean precisas para alcanzar el buen estado.
- b) Régimen de crecidas. Superar un caudal, cada cierto número de años, denominado generador, aguas abajo de las principales infraestructuras de regulación de la cuenca.

4. Se considera prioritario el seguimiento de los caudales fijados en los puntos que se detallan en este apartado por el Organismo de cuenca, para el cumplimiento del régimen de caudales mínimos:

- a) Puntos de control en los principales ríos de la Demarcación que se relacionan en el apéndice 7.1.3. para condiciones ordinarias y 7.2.2. para situaciones de sequía prolongada.
- b) Aguas abajo de las principales infraestructuras de regulación, que deben asegurar los caudales mínimos que se señalan en el apéndice 7.1.4 para condiciones ordinarias, y en 7.2.3. para

Anexo VII. Plan Hidrológico de la DH del GUADALQUIVIR (2015-2021)

situaciones de sequía prolongada. Estos caudales se contabilizarán como media diaria, medidos aguas abajo de la presa, en el punto que fije el Organismo dentro de un tramo de cinco kilómetros de longitud a partir del pie de la infraestructura.

5. El régimen de caudales ecológicos en el estuario del Guadalquivir se obtendrá como suma de los regímenes de caudales de las masas de agua tipo río que desembocan en las mismas. La complejidad del tema aconseja continuar los estudios que se han desarrollado, trabajos que deberán coordinarse a través del Comité de Autoridades Competentes de la demarcación hidrográfica del Guadalquivir y se reflejarán en el Plan Especial de Estuario. El enfoque del mismo tendrá en cuenta lo pluridisciplinar de la temática, la concurrencia competencial y la incertidumbre ligada a las previsiones del cambio climático.

6. La determinación de las necesidades hídricas de las masas de agua tipo lago tiene una casuística muy distinta de las de tipo río, y mucho menos estudiada. Por otra parte, casi todas las masas de agua tipo lago de la demarcación cuentan ya con una protección específica debida a su consideración como Espacio Natural Protegido que ordena los usos en las mismas. No obstante lo anterior, en el periodo de vigencia del Plan se desarrollará un estudio de la evolución del hidropereodo, especialmente en el Espacio Natural Doñana, que permita identificar lagos que requieran una protección adicional para salvaguardar su hidrología.

7. En los casos en que el régimen de caudales ecológicos sea distinto del fijado para condiciones ordinarias, se deberán cumplir en todo caso las condiciones que establece el artículo 38 del RPH sobre deterioro temporal del estado de las masas de agua.

Artículo 11. Control y cumplimiento del régimen de caudales ecológicos

1. El régimen de caudales ecológicos se controlará por el Organismo de cuenca en estaciones de aforo pertenecientes a la Redes Oficiales de Control que reúnan condiciones adecuadas para la medición de caudales mínimos, máximos y tasas de cambio.

2. Cumplimiento del régimen de caudales ecológicos:

- a) Se entenderá que se cumple con el régimen de caudales establecido en el artículo 10 cuando:
 - I. Los caudales mínimos se superen en un 90% de los días de cada año, no incluyéndose en el cómputo los periodos en los que es de aplicación el apartado b.
 - II. Los caudales máximos no se superen por la operación y gestión ordinaria de las infraestructuras hidráulicas en un 90% de los días de cada año.
 - III. Las tasas máximas de cambio no se superen en un 90% de los días de cada año.
- b) No serán exigibles caudales ecológicos mínimos superiores al régimen natural existente en cada momento. Régimen natural es el régimen hidrológico que tendría lugar en un tramo de río sin intervención humana significativa en su cuenca vertiente.

Capítulo IV: Asignación y reserva de recursos

Artículo 12. *Asignación de recursos para usos y demandas actuales y futuros*

Las características de las concesiones son las que constan en su inscripción en el Registro de Aguas, y están sujetas a la normativa vigente. De conformidad con el artículo 91 del RDPH, este Plan Hidrológico determina la asignación de recursos que se adscriben a los aprovechamientos actuales y futuros. Estos datos se relacionan en el apéndice 8.

Artículo 13. *Dotaciones y medidas para garantizar la demanda de abastecimiento*

1. Para el abastecimiento de población a núcleos urbanos, se establece una dotación bruta de agua de 250 l/hab y día. Se entenderá como dotación bruta el cociente entre el volumen dispuesto a la red de suministro en alta y el número de habitantes inscritos en el padrón municipal en la zona de suministro más los habitantes equivalentes de población eventual o estacional.
2. Estas dotaciones podrán aumentar o disminuir hasta un 20% en el caso de poblaciones con actividad comercial o industrial alta o baja, respectivamente, o por cualquier otra circunstancia que concurra y se justifique mediante informe técnico que, una vez examinado, sea aceptado por el Organismo de cuenca.
3. En las redes de distribución de abastecimiento urbano se fija como objetivo alcanzar una eficiencia mínima de 0,8, calculada como el cociente entre el recurso suministrado al usuario final y el desembalsado o captado. Excepcionalmente y hasta la próxima revisión del Plan, en los sistemas de abastecimiento que suministren a menos de 50.000 habitantes el objetivo podría ser de 0,7, siempre que quede justificado técnica y económicamente. Dichas eficiencias no contemplan las pérdidas en las conducciones de aducción y planta de tratamiento, que se limitan a un 5% del volumen captado por cada 100 km en las conducciones y a un 5% en la planta de tratamiento.
4. Se adoptan los criterios de garantía y de retorno que establece la Instrucción de Planificación Hidrológica en los apartados 3.1.2.2.4. y 3.1.2.2.6.

Artículo 14. *Dotaciones y medidas para garantizar la demanda de regadíos*

1. Las dotaciones brutas máximas (en alta) por tipo de cultivo serán las resultantes de dividir la dotación neta entre la eficiencia global.
2. Los regadíos existentes en la Demarcación deberán alcanzar los valores de eficiencia que recoge el apéndice 9.1.1.
 - a) En el caso del olivar sólo se emplearán las eficiencias indicadas para el riego localizado.
 - b) La eficiencia global prevista para el arroz es de 0,95 debido a su alta tasa de recirculación.
 - c) El Organismo de cuenca podrá imponer otras eficiencias objetivo, siempre que quede demostrada su viabilidad técnica y agronómica.

Anexo VII. Plan Hidrológico de la DH del GUADALQUIVIR (2015-2021)

d) En canales principales de transporte que atienden grandes zonas regables se admitirán pérdidas de hasta un 6% por cada 100 kilómetros de longitud. Estas pérdidas no se consideran incluidas en las eficiencias anteriores.

3. Las dotaciones netas máximas por tipo de cultivo a fijar antes de la siguiente revisión del Plan Hidrológico figuran en el apéndice 9.1.2. En caso de otorgamiento de nuevas concesiones, las dotaciones máximas brutas no superarán los valores que recoge el apéndice 9.1.3, debiéndose respetar, en cualquier caso, los límites impuestos en el apéndice 9.1.2.

4. Excepcionalmente, y a juicio de la Confederación Hidrográfica del Guadalquivir, podrán admitirse dotaciones diferentes a las previstas en los citados apéndices, previa justificación y siempre que quede demostrada su viabilidad técnica y agronómica.

5. La garantía y los valores de los retornos que se consideran, salvo justificación técnica y agronómica, son los previstos en los apartados 3.1.2.3.4 y 3.1.2.3.6. de la Instrucción de Planificación Hidrológica.

Artículo 15. *De la mejora de los regadíos existentes*

Los regadíos de la cuenca deberán hacer un uso eficiente del agua e incorporar mejoras por modernización. Los suministros se atenderán a los valores establecidos en el artículo 14, salvo las excepciones que justificadamente pudiera establecer el Organismo de cuenca sobre los pequeños aprovechamientos, regadíos tradicionales y las explotaciones en que los proyectos de modernización pudieran no ser viables desde un punto de vista medioambiental, socioeconómico o impliquen costes desproporcionados.

Artículo 16. *Previsiones sobre la transformación de tierras en regadío*

1. No son compatibles con el Plan Hidrológico nuevas concesiones o modificaciones de características de las existentes que impliquen un incremento de la superficie en regadío en los Sistemas de Explotación: Abastecimiento de Sevilla, Córdoba y Jaén, ni en aquellos sistemas de explotación de recursos deficitarios. Dada la interrelación de todo el ciclo hidrológico, este criterio se extiende tanto a las aguas superficiales como a las subterráneas.

2. Se admiten las siguientes excepciones al apartado 1:

- a) Aquellas que figuran en el Apéndice 8 "Asignación de recursos".
- b) En los proyectos de modernización de regadíos declarados de interés general o autonómico, el Organismo de Cuenca podrá destinar hasta el 45% de los recursos ahorrados a futuras ampliaciones dentro de la Demarcación. Los ahorros se computarán con base en las dotaciones establecidas en este Plan.
- c) Para incentivar la reducción de la demanda, en los proyectos de modernización o transformación de regadíos que impliquen un ahorro de agua se permitirá destinar hasta un 45% del mismo a la ampliación de la superficie de riego modificando las características de la concesión. Los ahorros se computarán con base en las dotaciones establecidas en este Plan. Si la transformación de regadíos cuenta con ayudas públicas se atenderá a lo fijado en los acuerdos establecidos con la Administración correspondiente, sin que pueda superarse dicho porcentaje.

Anexo VII. Plan Hidrológico de la DH del GUADALQUIVIR (2015-2021)

Artículo 17. *Dotaciones y medidas para garantizar la demanda de usos industriales*

1. Las dotaciones de suministro serán establecidas, en cada caso, por la Confederación Hidrográfica del Guadalquivir, considerando la solicitud del usuario siempre que los consumos de agua estén debidamente justificados.
2. La garantía y retornos a considerar son los recomendados por la Instrucción de Planificación Hidrológica en sus apartados 3.1.2.5.4 y 3.1.2.5.5., salvo justificación técnica en contrario.
3. Las dotaciones para otros usos industriales se recogen en el apéndice 9.2.

Artículo 18. *Dotaciones objeto de los contratos de cesión de derechos al uso de agua*

En los casos que no existan datos sobre el caudal realmente utilizado para determinar el volumen anual susceptible de cesión contractual, de acuerdo con el artículo 69.1 del TRLA, las dotaciones a tener en cuenta en los contratos de cesión de derechos al uso del agua serán el 85% de las dotaciones máximas indicadas en este Plan Hidrológico, de conformidad con lo previsto en el artículo 345 del RDPH.

Artículo 19. *Reserva de recursos*

De conformidad con el artículo 43.1 del TRLA y el artículo 92 del RDPH, para alcanzar los objetivos de la planificación hidrológica, se establecen las siguientes reservas de recursos:

- a) En el apéndice 12 se relacionan los volúmenes de reserva del total de recursos regulados y por sistema de explotación.
- b) Evaluado el total de los recursos subterráneos disponibles en la demarcación hidrográfica del Guadalquivir, el Plan Hidrológico identifica masas de agua subterránea de carácter estratégico por su importancia para el abastecimiento humano, por su contribución al mantenimiento de las aportaciones a grandes embalses de regulación o por su relevancia medioambiental. Por ello, se reservan los recursos disponibles y no asignados de las masas de agua estratégicas, que se relacionan en el apéndice 13.
- c) Con arreglo a los usos permitidos en Real Decreto 1620/2007, de 7 de diciembre, por el que se establece el régimen jurídico de la reutilización de aguas depuradas, se constituye una reserva de hasta 20 hm³/año de aguas regeneradas. El Organismo de cuenca, a través de la Junta de Gobierno aprobará el correspondiente plan de aprovechamiento y distribución de estos recursos.
- d) Para satisfacer las demandas actuales y futuras, de conformidad con el artículo 14.1 del RPH, el Plan Hidrológico mantiene la propuesta de incluir en el Plan Hidrológico Nacional la transferencia de hasta 15 hm³/año de nuevos recursos superficiales procedentes de otras cuencas hidrográficas. Este volumen se reserva para sustituir extracciones de agua subterránea en el entorno de Doñana.

Capítulo V: Zonas protegidas. Régimen de protección

Artículo 20. *Reservas naturales fluviales*

En el apéndice 14 se incluye un listado con las reservas naturales fluviales declaradas en este ámbito de planificación mediante el Acuerdo de Consejo de Ministros, de 20 de noviembre de 2015, por el que se declaran determinadas reservas naturales fluviales en las demarcaciones hidrográficas intercomunitarias.

Artículo 21. *Zonas de protección especial*

De conformidad con el artículo 43.2 del TRLA, aquellas zonas de protección especial que hayan sido declaradas de acuerdo con la legislación ambiental y de protección de la naturaleza, se incorporarán al Registro de Zonas Protegidas de la demarcación, en cumplimiento de lo establecido en el artículo 24 del RPH.

Artículo 22. *Perímetros de protección*

1. A los efectos previstos en el artículo 57 de RPH, se establecen los perímetros de protección en las áreas de captación para abastecimiento que se relacionan en el Anejo 5 de zonas protegidas de la Memoria del Plan Hidrológico. En la página Web de la infraestructura de datos espaciales de la Confederación Hidrográfica del Guadalquivir (<http://idechg.chguadalquivir.es>) se podrá consultar de forma gráfica la actualización permanente de estos perímetros.

2. Para futuras concesiones de aprovechamiento, el Organismo de cuenca tendrá en consideración los perímetros de protección de explotaciones de aguas minerales y termales que se relacionan en el Anejo 5 de zonas protegidas de la Memoria del Plan Hidrológico. En la página Web de la infraestructura de datos espaciales de la Confederación Hidrográfica del Guadalquivir (<http://idechg.chguadalquivir.es>) se podrá consultar de forma gráfica la actualización permanente de estos perímetros.

Artículo 23. *Registro de Zonas Protegidas*

Conforme a lo dispuesto en el artículo 99 bis del TRLA y el 24 del RPH, en el Anejo 5 de zonas protegidas de la Memoria, se recoge el inventario de zonas protegidas de la Demarcación, junto a su caracterización y representación cartográfica. En la página Web de la infraestructura de datos espaciales de la Confederación Hidrográfica del Guadalquivir (<http://idechg.chguadalquivir.es>) se podrá consultar de forma gráfica la actualización permanente del Inventario de Zonas Protegidas de la Demarcación.

Capítulo VI: Objetivos medioambientales y modificación de las masas de agua

Artículo 24. *Objetivos medioambientales de las masas de agua*

1. Para conseguir una adecuada protección de las aguas, en el apéndice 10 se definen los objetivos medioambientales de las masas de agua de la Demarcación Hidrográfica del Guadalquivir, así como los plazos previstos para su consecución.
2. Según lo dispuesto en el artículo 4.5.b) de la Directiva 2000/60/CE y 37 del RPH, para las masas de agua superficial con objetivos medioambientales menos rigurosos se definen los valores de los indicadores que garantizan un mejor estado ecológico y químico, que aparecen en el apéndice 10.3. Igualmente, para las aguas subterráneas, se definen los valores que garantizan los mínimos cambios posibles en el buen estado de las masas señaladas, recogidos en el apéndice 10.5.
3. Cada una de las excepciones al cumplimiento de los objetivos generales, bien sea por plazo o por la fijación de objetivos menos rigurosos, se justifica en las fichas sistemáticas que se incluyen en el Anejo 8 a la Memoria.

Artículo 25. *Condiciones para admitir el deterioro temporal del estado de las masas de agua*

1. Conforme al artículo 38 del RPH, se podrá admitir el deterioro temporal del estado de una o varias masas de agua cuando se den causas naturales o de fuerza mayor que sean excepcionales o no hayan podido preverse razonablemente, o cuando tengan lugar resultados de circunstancias derivadas de accidentes que tampoco hayan podido preverse razonablemente. Entre estas causas se señalan las siguientes:
 - a) Avenidas de caudal superior al de la máxima crecida ordinaria definida en el artículo 4.2 del RDPH.
 - b) Sequías prolongadas, entendiéndose por tales las correspondientes al estado de alerta o al establecido en el Plan Especial de Actuación en Situaciones de Alerta y Eventual Sequía de la cuenca del Guadalquivir, aprobado por Orden MAM/698/2007, de 21 de marzo.
 - c) Se considerarán accidentes que no hayan podido preverse razonablemente los siguientes eventos, siempre que se hayan debido a causas fortuitas o de fuerza mayor: vertidos ocasionales, fallos en sistemas de almacenamiento de residuos, incendios en industrias y accidentes en el transporte. Asimismo se considerarán las circunstancias derivadas de incendios forestales.
2. Los causantes del deterioro temporal o cualquier persona o entidad responsable de la gestión de las masas de agua afectadas estarán obligados a cumplimentar la ficha de "Justificación del deterioro temporal del estado de una masa de agua", que permite valorar el cumplimiento de las condiciones del artículo 38.2 del RPH. La Confederación Hidrográfica del Guadalquivir llevará un registro de los deterioros temporales.

Anexo VII. Plan Hidrológico de la DH del GUADALQUIVIR (2015-2021)

Artículo 26. *Condiciones para las nuevas modificaciones o alteraciones*

1. Los casos en que el Plan Hidrológico prevé la ejecución de actuaciones que supongan la materialización de nuevas modificaciones o alteraciones que conlleven el deterioro del estado de una o varias masas de agua como consecuencia de una nueva modificación o alteración de sus características físicas, que resultan justificables, cumpliendo las condiciones establecidas en el art 39.2 del RPH, aunque impiden el logro de los objetivos ambientales conforme a lo previsto en el artículo 92 bis del TRLA, son los que se identifican en el apéndice 11 y quedan documentados en fichas sistematizadas incluidas en el anejo 8 de la Memoria del Plan.

2. En el resto de casos, esto es, las nuevas modificaciones o alteraciones no previstas en el Plan Hidrológico, se observará lo previsto en el artículo 2 del Real Decreto aprobatorio, de manera que se acredite el cumplimiento de las condiciones establecidas en el artículo 39.2 del RPH. La Confederación Hidrográfica del Guadalquivir llevará un registro de las nuevas modificaciones o alteraciones del estado de las masas de agua.

3. El análisis recogido en la ficha nº 5, incorporada en el anejo 8 a la Memoria, referida al “Dragado de profundización del canal de navegación del Puerto de Sevilla en el estuario del Guadalquivir”, valora todos los condicionantes señalados en el apartado 1. En todo caso, su diagnóstico no puede interpretarse como vinculante; las actuaciones que describe deberán ajustarse a cuantos pronunciamientos administrativos y judiciales las condicionen.

Capítulo VII: Medidas de protección de las masas de agua

Sección I. Medidas para la utilización del dominio público hidráulico

Artículo 27. *Medidas relativas al régimen concesional y de autorizaciones*

1 A los efectos previstos en la disposición transitoria quinta del RDPH, incorporada por el Real Decreto 670/2013, de 6 de septiembre, el Organismo de cuenca procederá, con carácter prioritario, al inicio de la tramitación de la inscripción del título que habilite el uso privativo de las aguas para las captaciones destinadas al abastecimiento urbano que se relacionan en el anejo 5 (zonas protegidas) de la Memoria del Plan Hidrológico.

2 De conformidad con el artículo 59.4 del TRLA, las concesiones de aprovechamiento de aguas se otorgarán por un plazo máximo de veinte años, que podrá ampliarse hasta cuarenta años cuando, previa justificación, se solicite expresamente. No obstante, podrán otorgarse por plazo superior cuando quede acreditado en el expediente de concesión que las inversiones que deban realizarse para el desarrollo de la actividad económica exigen un plazo mayor para su recuperación y garantía de viabilidad, en cuyo caso se otorgarán por el tiempo necesario para ello, con el límite temporal de setenta y cinco años.

Anexo VII. Plan Hidrológico de la DH del GUADALQUIVIR (2015-2021)

Artículo 28. *Medidas relativas a los usos privativos por disposición legal*

Con base en lo previsto en el artículo 87.2 del RDPH y a fin de proteger el estado del dominio público hidráulico, las distancias mínimas entre pozos o entre pozos y manantial que puedan acogerse a la consideración de uso privativo por disposición legal según el artículo 54 del TRLA, serán las siguientes:

- 1) Terreno urbano y volumen inferior a 1.500 m³ anuales: diez metros.
- 2) Masas de agua en mal estado cuantitativo o masas con consideración de estratégicas:
 - a) Las captaciones con volúmenes de 500 m³ anuales o inferiores generaran un círculo de exclusión a su alrededor de un radio de veinticinco metros (25 m).
 - b) Las captaciones con volúmenes de 3.000 m³ anuales o superiores generarán un círculo de exclusión a su alrededor de un radio de cincuenta metros (50 m).
 - c) Para volúmenes intermedios se obtendrá el radio del círculo de exclusión por interpolación, sumando un metro más de radio por cada 100 m³ o fracción adicionales al volumen de 500 m³.
- 3) Resto del territorio:
 - a) Las captaciones con volúmenes de 2.000 m³ anuales o inferiores generaran un círculo de exclusión a su alrededor de un radio de veinticinco metros (25 m).
 - b) Las captaciones con volúmenes de 7.000 m³ anuales generarán un círculo de exclusión a su alrededor de un radio de cincuenta metros (50 m).
 - c) Para volúmenes intermedios se obtendrá el radio del círculo de exclusión por interpolación, sumando un metro más de radio por cada 200 m³ o fracción adicionales al volumen de 2.000 m³.

Artículo 29. *Medidas relativas a las concesiones hidroeléctricas*

1. En la competencia de proyectos para el aprovechamiento energético, tanto en cauces naturales como en las infraestructuras del Estado, los criterios básicos de evaluación serán los siguientes:

- a) Medidas propuestas para minimizar la afeción ambiental derivada de las obras y de la variación del régimen de caudales, en su caso. En particular, se valorará:
 - I. Sistema propuesto para el control del cumplimiento del régimen de caudales ecológicos. Se valorarán aquellos que necesiten un mínimo seguimiento para su control.
 - II. Diseño de la infraestructura que minimice la afeción a la conectividad fluvial y ribereña.
 - III. Situación de canteras y escombreras y tratamiento post-obra.
 - IV. Plan de señalización para prevención de accidentes derivados de las instalaciones, tanto en fase de obra como en explotación.
- b) Máximo tramo de río aprovechado, compatible con los derechos preexistentes, tanto aguas arriba como aguas abajo.
- c) Máximo producible de la central, debidamente justificado con los datos hidrológicos, de salto, de pérdidas de carga y rendimiento de equipos. Deben quedar bien establecidos los criterios para la definición del caudal de equipamiento de la central.

2. Cuando no existan proyectos en competencia, se evaluarán los mismos criterios establecidos en el apartado 1.c), sobre medidas de impacto ambiental. Con relación a los criterios técnicos 1.a) II y 1.a) III, se tendrá en cuenta la hidrología del tramo y la experiencia de otras centrales, cuando existan. En cualquier caso, los criterios básicos a seguir serán los del mejor aprovechamiento del tramo, en las condiciones de rentabilidad aceptadas por el mercado, el cumplimiento del régimen de caudales ecológicos definido en el presente Plan Hidrológico, así como la normativa sobre protección ambiental de las Administraciones medioambientales competentes.

Anexo VII. Plan Hidrológico de la DH del GUADALQUIVIR (2015-2021)

3. El condicionado de las nuevas concesiones, así como de su modificación o revisión, contendrá, además de lo previsto en el artículo 115 RDPH, los siguientes extremos:

- a) Se recogerá el régimen de caudales ecológicos, de acuerdo con lo establecido en el Capítulo III de esta Normativa.
- b) Las futuras concesiones hidroeléctricas se otorgarán sin derecho a indemnización por las mermas de caudales, o variaciones en su régimen que supongan las nuevas concesiones para usos con derechos preferentes situados aguas arriba o aguas abajo del aprovechamiento hidroeléctrico, con la condición de que dichas nuevas concesiones estén recogidas en el Plan Hidrológico.
- c) En relación al régimen de turbinado, la Administración impondrá en la concesión, en su caso, un determinado régimen, en función de los objetivos medioambientales del Plan y de los derechos preexistentes aguas abajo, o futuros incluidos en el Plan Hidrológico, sin perjuicio de que el peticionario pueda proponer la introducción de algún elemento que dote al aprovechamiento de una mayor libertad de explotación, en cuyo caso se tendrá que justificar que no se produce deterioro significativo sobre el estado de la masa de agua en que se emplaza.

4. Las concesiones recogerán las medidas para minimizar el impacto ambiental e impedir el deterioro del estado de la masa o masas de agua afectadas, viniendo obligado el beneficiario del aprovechamiento a realizar el conjunto de medidas necesarias para minimizar la afección ambiental: escalas de peces, plantaciones, tratamientos de canteras y escombreras, etc., y cumplir las medidas establecidas en la normativa sobre protección ambiental de las Administraciones medioambientales competentes, así como lo dispuesto en esta Normativa.

Sección II. Medidas para la protección del estado de las masas de agua

Artículo 30. Gestión de vertidos

En defecto de disposición de carácter general aplicable, durante la vigencia del presente Plan Hidrológico se establecen, en relación con la gestión de vertidos de la Demarcación Hidrográfica del Guadalquivir, los criterios establecidos en los artículos 31 a 34.

Artículo 31. Control de las autorizaciones de vertido

Anualmente, el Organismo de cuenca podrá aprobar y ejecutar un programa de inspecciones de vertidos, con una frecuencia de inspecciones determinada con base en los siguientes criterios:

- a) Adecuación de las instalaciones de tratamiento de los vertidos.
- b) Incumplimientos detectados con anterioridad.
- c) Población atendida o volumen que vierte la industria.
- d) Peligrosidad del vertido industrial.
- e) Existencia en núcleos urbanos de un número importante de industrias o de industrias altamente contaminantes por la toxicidad potencial de sus vertidos o por el volumen de los mismos.
- f) Aprovechamientos situados sobre masas de agua subterránea, especialmente sobre las identificadas en riesgo de no alcanzar el buen estado.
- g) Aprovechamientos que afecten a abastecimiento de poblaciones.
- h) Existencia de espacios naturales protegidos o especies en peligro.

[Anexo VII. Plan Hidrológico de la DH del GUADALQUIVIR \(2015-2021\)](#)

En función de los resultados de la campaña, el Organismo de cuenca procederá, en su caso, a la aplicación de las medidas previstas en los artículos 263 a 265 del RDPH, sobre suspensión y revocación de las autorizaciones de vertidos, sin perjuicio del régimen sancionador que corresponda.

Artículo 32. Zonas de mezcla

De manera provisional y en tanto se realizan estudios que permitan dar criterios para definir las zonas de mezcla contempladas en el Real Decreto 817/2015, de 11 de septiembre, por el que se establecen los criterios de seguimiento y evaluación del estado de las aguas superficiales y las normas de calidad ambiental, se delimitan como zonas de mezcla en los vertidos de estaciones depuradoras de aguas residuales y a los efectos previstos en el citado Real Decreto, los 100 metros de cauce aguas abajo del punto de vertido.

Artículo 33. Vertido de núcleos aislados de población

Para la autorización de vertidos en aquellos núcleos aislados de población a que se refiere el artículo 253 del RDPH, el conjunto de edificaciones que lo integra deberá contar con un sistema colectivo para la evacuación y tratamiento de los vertidos generados, no permitiéndose el tratamiento o eliminación individualizado.

Artículo 34. Vertidos industriales

Los vertidos industriales en redes urbanas sin depuración deberán sujetarse a normas que no podrán ser menos estrictas que las de vertido a cauce público, a excepción de aquellos vertidos que estén sujetos a un plan de reducción de la contaminación en su autorización de vertido.

Artículo 35. Medidas relativas a las masas de agua subterránea

1. De acuerdo con la nueva identificación y evaluación de masas de agua subterránea realizada, en este segundo ciclo de planificación se propondrá a la Junta de Gobierno de la Confederación Hidrográfica del Guadalquivir la declaración de masas de agua subterránea en riesgo de no alcanzar el buen estado cuantitativo o químico, para las masas indicadas en el apéndice 10.5.

2. Según establece la disposición transitoria única del Real Decreto-ley 17/2012, de 4 de mayo, en las siguientes declaraciones de sobreexplotación, efectuadas con anterioridad al citado Real Decreto-ley, los acuíferos afectados seguirán el régimen transitorio de los recursos hidráulicos subterráneos sobreexplotados:

- a) Acuerdo de la Junta de Gobierno de la Confederación Hidrográfica del Guadalquivir declarando sobreexplotado, o en riesgo de estarlo, el Acuífero del Aljarafe (BOP de Sevilla del 23/04/1988, modificado el perímetro por BOP de Sevilla del 18/05/1993).
- b) Declaración provisional de sobreexplotación del Acuífero Sevilla-Carmona (BOP de Sevilla del 26/10/1992).
- c) Acuerdo de la Junta de Gobierno de la Confederación Hidrográfica del Guadalquivir declarando sobreexplotado, o en riesgo de estarlo, y el perímetro de protección del Acuífero Mancha Real-Pegalajar (BOP de Jaén del 24/10/1992).

3. En los perímetros de protección de las captaciones de agua para abastecimiento que se definen en el artículo 22, sólo se admitirán nuevas captaciones de abastecimiento, sustitutivas o complementarias de las existentes.

Anexo VII. Plan Hidrológico de la DH del GUADALQUIVIR (2015-2021)

4. En los perímetros de protección de las aguas minerales o termales declarados de conformidad con su legislación específica, sólo se admitirán nuevas captaciones sustitutivas o complementarias de las existentes.
5. En masas de agua en mal estado cuantitativo no se otorgarán nuevas concesiones para evitar cualquier deterioro adicional del estado de la masa de agua subterránea, salvo las dedicadas al abastecimiento y una vez demostrada la falta de una alternativa técnica o económicamente viable.
6. En las zonas adscritas a los Sistemas de Explotación 2, 3 y 4, que abastecen respectivamente a Sevilla, Córdoba y Jaén, sólo se admitirán nuevas concesiones destinadas al abastecimiento, a excepción de nuevas concesiones para uso industrial que cumplan con las limitaciones y condicionantes establecidas en el artículo 8.2.e).
7. Se podrán admitir nuevas concesiones en zonas situadas fuera de las masas de agua subterránea y no incluidas en ninguna de las categorías anteriores, previo análisis de sus posibles repercusiones, captando de un único nivel del acuífero, siempre que se trate de recursos renovables y se respeten las previsiones del artículo 16.
8. En la página Web de la Confederación Hidrográfica del Guadalquivir (<http://idechg.chguadalquivir.es>) se podrá consultar de forma gráfica la aplicación de este artículo, que se actualizará conforme evolucionen los condicionantes expuestos en los apartados anteriores.

Artículo 36. *Medidas relativas al control de la expansión de especies exóticas invasoras*

1. En los embalses identificados en el apéndice 16, dedicados al abastecimiento, en los que no se autoriza la navegación y para protegerlos frente a la expansión del mejillón cebra (*Dreissena polymorpha*) y otras especies exóticas invasoras, se prohíbe asimismo la utilización de elementos auxiliares del baño como flotadores, tablas, trajes de neopreno, etc., así como cualquier elemento que pueda favorecer su propagación.
2. A lo largo del periodo de vigencia del Plan Hidrológico, el organismo de cuenca podrá firmar convenios para la práctica de la navegación y otros usos recreativos en estos embalses, siempre que las embarcaciones y cualquier otro material utilizado estén en régimen de confinamiento estricto o medidas equivalentes aprobadas en Junta de Gobierno. En estos convenios deberá participar la administración local de municipios ribereños de los embalses afectados.
3. En los tramos de río situados aguas arriba de embalses en los que no se autoriza la navegación, para conciliar las aspiraciones de desarrollo con base en el turismo deportivo de las localidades ribereñas y la necesidad de minimizar el riesgo de propagación de especies invasoras, solo se permitirá la navegación en régimen confinado en los términos establecidos en la declaración responsable para la navegación en la cuenca del Guadalquivir.
4. La navegación en régimen de confinamiento implica que solo podrá practicarse en el embalse o tramo de río en el que se autoriza.

Sección III. Medidas para la protección contra las inundaciones y las sequías

Artículo 37. *Medidas de protección contra las inundaciones*

Para la gestión de inundaciones, sin perjuicio de las disposiciones reglamentarias de carácter general que estén en vigor, se tendrán en cuenta los criterios establecidos en el Plan de Gestión del Riesgo de Inundación de la demarcación hidrográfica del Guadalquivir para el periodo 2015-2021.

Anexo VII. Plan Hidrológico de la DH del GUADALQUIVIR (2015-2021)**Artículo 38. Medidas de protección contra las sequías**

El Plan Especial de Actuación en Situaciones de Alerta y Eventual Sequía de la Demarcación Hidrográfica del Guadalquivir, aprobado mediante la Orden MAM/698/2007 de 21 de marzo, acomodará su ciclo de revisión al del Plan Hidrológico, de tal forma que se verifique que tanto el sistema de indicadores como las medidas de prevención y mitigación de las sequías son concordantes con los objetivos de la planificación hidrológica según estos se vayan actualizando en las sucesivas revisiones del Plan Hidrológico.

Sección IV. Régimen económico financiero de la utilización del dominio público hidráulico**Artículo 39. Excepciones a la aplicación del principio de recuperación de costes**

1. De conformidad con el artículo 111 bis.3 del TRLA, mediante resolución del Ministro de Agricultura, Alimentación y Medio Ambiente se podrán establecer motivadamente excepciones al principio de recuperación de costes, en atención a los supuestos, que en virtud del artículo 42.4 del RPH, se establecen a continuación:

- a) Las distintas Administraciones que lleven a cabo inversiones en alta o en baja en municipios pequeños y en zonas rurales o desfavorecidas, establecerán que estos costes –por lo general, superiores a los costes medios en el conjunto de la Demarcación– se repartan en unidades de gestión, como mancomunidades y agrupaciones, de modo que la recuperación global de costes se lleve a cabo de manera solidaria dentro de cada Comunidad Autónoma o unidad de gestión menor.
- b) A la hora de establecer excepciones al principio de recuperación de costes en los municipios, se habrán de dar alguno de los dos criterios que siguen:
 - I. Cuando la renta media municipal se sitúe por debajo del 75% de la renta media de la Demarcación. En este caso, se considerará aplicable la excepción –por coste desproporcionado– si el coste del agua para el usuario superara en más del 25% el coste medio de la Demarcación, y siempre que el precio del agua supere el precio medio de las poblaciones de su rango poblacional.
 - II. Cuando, como consecuencia de la implantación de determinadas medidas o de obras de garantía de abastecimiento, el incremento en términos reales del coste al ciudadano supere el 8% anual acumulativo.

2. Con respecto a las modernizaciones de regadíos, se podrá aplicar la excepción a la parte subvencionada de las inversiones con destino a la modernización, de manera que no se recupere dicha parte. Se fundamenta esta propuesta en el incremento de costes que supone para el agricultor la propia modernización, por la amortización de las inversiones que directamente financia y por el incremento en costes de conservación, mantenimiento y explotación que le generan las nuevas infraestructuras.

3. Tales supuestos servirán de justificación para la emisión del informe del Organismo de cuenca, previsto en el mencionado artículo 111 bis del TRLA, siempre que se acredite que no se comprometen ni los fines ni los logros ambientales establecidos en el Plan.

Capítulo VIII. Programa de Medidas**Artículo 40. Definición del Programa de medidas**

El Programa de medidas de este Plan Hidrológico viene constituido por las medidas indicadas en el Anejo 12 a la Memoria. Las inversiones previstas a los distintos horizontes temporales son las que se indican en el cuadro que se incluye como apéndice 15, cuyo desarrollo se llevará a cabo de acuerdo con

Anexo VII. Plan Hidrológico de la DH del GUADALQUIVIR (2015-2021)

lo previsto en la disposición adicional segunda incorporada en la parte dispositiva de este real decreto. Se establecen los siguientes grupos de medidas:

- a) Medidas de reducción de la contaminación puntual (tipo 1).
- b) Medidas de reducción de la contaminación difusa (tipo 2).
- c) Medidas de reducción de la presión por extracción de agua (tipo 3).
- d) Medidas de reducción de presiones morfológicas (tipo 4).
- e) Medidas de reducción de presiones hidrológicas (tipo 5).
- f) Medidas de conservación y mejora de la estructura y funcionamiento de los ecosistemas acuáticos (tipo 6).
- g) Medidas que no aplican sobre una presión concreta pero si sobre un impacto identificado (tipo 7).
- h) Medidas generales a aplicar sobre los sectores que actúan como factores determinantes (tipo 8).
- i) Medidas específicas de protección de agua potable no ligadas directamente ni a presiones ni a impactos (tipo 9).
- j) Medidas específicas para sustancias prioritarias no ligadas directamente ni a presiones ni a impactos (tipo 10).
- k) Medidas relacionadas con la mejora de la gobernanza (tipo 11).
- l) Medidas relacionadas con el incremento de recursos disponibles (tipo 12).
- m) Medidas de prevención de inundaciones (tipo 13).
- n) Medidas de protección frente a inundaciones (tipo 14).
- o) Medidas de preparación frente a inundaciones (tipo 15).
- p) Medidas de recuperación y revisión tras inundaciones (tipos 16 a 18).
- q) Medidas para satisfacer otros usos asociados al agua (tipo 19).

Las medidas de los tipos 1 a 10 corresponden directamente con medidas de implantación de la Directiva Marco del Agua, afrontan los problemas de logro de los objetivos ambientales; de la misma forma, las medidas de los tipos 13 a 18 corresponden con la implantación de la Directiva de Evaluación y Gestión de los Riesgos de Inundación, afrontando problemas de avenidas e inundaciones (fenómenos extremos). Adicionalmente, los problemas de gobernanza se afrontan con las medidas del tipo 11. El objetivo de satisfacción de demandas, que también asume este Plan Hidrológico, se afronta con las inversiones que se agrupan en el tipo 12. Por otra parte, se incluyen en el tipo 19 otras inversiones paralelas que, aun no siendo medidas propias del Plan, afectan a la evolución de los usos del agua y determinan la necesidad de otros tipos de medidas de entre los anteriormente señalados.

Capítulo IX: Organización y procedimiento para hacer efectiva la participación pública**Artículo 41.** *Organización y procedimiento para hacer efectiva la participación pública*

1. El Organismo de cuenca establecerá el sistema organizativo y cronograma marco asociados al desarrollo de los procedimientos de información pública, consulta pública y participación activa para el seguimiento y revisión de este Plan Hidrológico.
2. El Organismo de cuenca coordinará los procesos de información pública, consulta pública y participación activa, así como el correspondiente al de evaluación ambiental estratégica para la revisión del Plan Hidrológico.

Anexo VII. Plan Hidrológico de la DH del GUADALQUIVIR (2015-2021)

3. Los métodos y técnicas de participación a emplear en las distintas fases del proceso serán, entre otros, entrevistas, jornadas de puertas abiertas, reuniones bilaterales, talleres, participación interactiva, mesas sectoriales y multisectoriales, conferencias y mesas redondas.

4. Los puntos de contacto para la consulta y obtención de documentación e información relacionada con el Plan durante los procesos de información pública y participación activa del Plan Hidrológico serán, en tanto no se disponga otra cosa:

- a) La sede del Organismo de cuenca en Sevilla y sus delegaciones de Córdoba, Jaén y Granada.
- b) La página Web del Organismo de cuenca.
- c) La página Web del Ministerio de Agricultura, Alimentación y Medio Ambiente.

Artículo 42. Autoridades competentes

La actual composición del Comité de Autoridades Competentes se detalla en el Capítulo 15 de la Memoria del Plan Hidrológico. La Confederación Hidrográfica del Guadalquivir mantendrá actualizada y pondrá a disposición del público a través de su página web (www.chguadalquivir.es), la composición del Comité de Autoridades Competentes de la Demarcación Hidrográfica del Guadalquivir, a medida que, conforme a lo indicado en el Real Decreto 126/2007, de 2 de febrero, se pudieran ir produciendo cambios en la composición o designación de los miembros del citado Comité.

Capítulo X: Seguimiento del Plan Hidrológico

Artículo 43. Seguimiento del Plan Hidrológico

Junto a la documentación que, conforme al artículo 87.4 del RPH debe someterse a la consideración del Consejo del Agua de la Demarcación, deberá incluirse la tabla de indicadores de seguimiento que figura en el apéndice 17.

[Anexo VII. Plan Hidrológico de la DH del GUADALQUIVIR \(2015-2021\)](#)

Apéndices a la Normativa:

1. Zonificación hidrográfica
2. Sistemas de explotación de recursos
3. Masas de agua superficial
4. Indicadores y límites de cambio de clase para los elementos de calidad de las masas de agua superficial
5. Masas de agua subterránea
6. Valores umbral para las masas de agua subterránea
7. Caudales ecológicos
8. Asignación de recursos
9. Dotaciones y eficiencias
10. Objetivos medioambientales
11. Nuevas modificaciones físicas o alteraciones consignadas en la memoria del Plan Hidrológico de la Demarcación
12. Reserva de recursos
13. Masas de agua subterránea de carácter estratégico
14. Reservas Naturales Fluviales
15. Programa de medidas
16. Navegación, usos recreativos y deportivos
17. Requisitos adicionales de publicidad (Artículo 26, Ley 21/2013).

Anexo VII. Plan Hidrológico de la DH del GUADALQUIVIR (2015-2021)

APÉNDICE 1. ZONIFICACIÓN HIDROGRÁFICA

Apéndice 1.1. Zonificación hidrográfica de la demarcación.

ZONA	SUBZONA	ÁREA (km ²)
Zona Alto Guadalquivir	1. Guadalquivir hasta embalse del Tranco	561
	2. Guadalquivir entre El Tranco y Marmolejo	2.536
	4. Guadalimar	5.220
	5. Guadalbullón	1.113
	6. Guadiel y Rumblar	1.089
	7. Jándula	2.564
	8. Salado de Arjona y Salado de Porcuna	1.303
	9. Yeguas, Martín Gonzalo y Arenoso	1.340
	3. Guadiana Menor	7.201
Zona Depresiones Béticas	15. Alto y Medio Genil hasta embalse de Iznájar	4.701
	10. Guadalquivir entre Marmolejo y Córdoba (Guadalmellato)	779
Zona Medio Guadalquivir	11. Guadalmellato y Guadiato	2.793
	12. Guadalquivir entre Córdoba (Guadalmellato) y Palma	1.491
	13. Guadajoz	2.429
	14. Bembézar, Retortillo, Guadalora y Guadalbacar	2.642
	16. Bajo Genil	3.559
	17. Guadalquivir entre Palma del Río (Genil) y Alcalá	1.962
Zona Bajo Guadalquivir hasta Sevilla	18. Corbones	1.821
	19. Rivera de Huesna y Viar	2.498
	21. Rivera de Huelva	1.969
	20. Guadalquivir entre Alcalá del Río y Bonanza	1.056
Zona Tramo final Guadalquivir	22. Gadaíra	1.373
	23. Fuente Vieja, Salado de Morón, Salado de Lebrija y Caño de Trebujena	2.117
	24. Guadiamar, Majalberaque y Pudío	1.464
	25. Madre de las Marismas	1.604
	Total	

Apéndice 1.2. Evaluación de los recursos naturales en la demarcación según las zonas hidrográficas.

SUBZONA	Longitud de la serie			
	1940/41-2011/12		1980/81-2011/12	
	Media (hm ³ /año)	Mediana (hm ³ /año)	Media (hm ³ /año)	Mediana (hm ³ /año)
01. Guadalquivir hasta embalse del Tranco	240,25	215,01	206,60	157,65
02. Guadalquivir entre El Tranco y Marmolejo	334,90	284,77	266,28	193,45
03. Guadiana Menor	773,86	733,91	648,26	539,45
04. Guadalimar	761,18	547,47	600,87	395,18
05. Guadalbullón	198,89	170,02	161,62	135,18
06. Guadiel y Rumblar	121,04	92,69	98,89	64,52
07. Jándula	318,89	251,94	263,86	190,52
08. Salado de Arjona y Salado de Porcuna	100,91	43,41	76,07	34,81
09. Yeguas, Martín Gonzalo y Arenoso	299,96	254,90	262,80	204,31
10. Guadalquivir entre Marmolejo y Córdoba (Guadalmellato)	84,38	46,59	76,29	42,53
11. Guadalmellato y Guadiato	468,98	397,45	422,90	326,97
12. Guadalquivir entre Córdoba (Guadalmellato) y Palma	202,46	144,27	177,40	105,90
13. Guadajoz	360,32	263,00	303,59	215,26
14. Bembézar, Retortillo, Guadalora y Guadalbacar	508,62	380,22	487,23	326,39
15. Alto y Medio Genil hasta embalse de Iznájar	781,93	685,96	638,89	500,17
16. Bajo Genil	344,57	240,27	284,66	176,43
17. Guadalquivir entre Palma del Río (Genil) y Alcalá	252,84	171,81	227,54	129,91
18. Corbones	211,20	168,28	179,61	111,17
19. Rivera de Huesna y Viar	543,84	432,93	503,92	346,26

Anexo VII. Plan Hidrológico de la DH del GUADALQUIVIR (2015-2021)

SUBZONA	Longitud de la serie			
	1940/41–2011/12		1980/81–2011/12	
	Media (hm ³ /año)	Mediana (hm ³ /año)	Media (hm ³ /año)	Mediana (hm ³ /año)
20. Guadalquivir entre Alcalá del Río y Bonanza	91,94	68,88	81,49	44,38
21. Rivera de Huelva	474,09	388,51	436,91	302,16
22. Guadaíra	175,66	122,11	155,52	96,96
23. Fuente Vieja, Salado de Morón, Salado de Lebrija y Caño de Trebujena	231,18	160,04	188,28	118,75
24. Guadamar, Majalberaque y Pudío	226,85	169,72	209,74	120,33
25. Madre de las Marismas	151,22	101,64	132,56	65,42
Total Cuenca del Guadalquivir	8.259,93	6.622,92	7.091,79	4.934,61

APÉNDICE 2. SISTEMAS DE EXPLOTACIÓN DE RECURSOS

SISTEMA	SUBSISTEMA
Sistema 1 – Guadamar	
Sistema 2 – Abastecimiento Sevilla	Subsistema Rivera de Huelva
	Subsistema Rivera de Huesna
Sistema 3 – Abastecimiento de Córdoba	
Sistema 4 – Abastecimiento de Jaén	
Sistema 5 – Hoya de Guadix	
Sistema 6 – Alto Genil	Subsistema Vega Alta y Media de Granada
	Subsistema Bermejales
	Subsistema Vega Baja de Granada
Sistema 7 – Regulación General	Subsistema de Regulación General
	Subsistema Dañador
	Subsistema Aguascebas
	Subsistema Fresneda
	Subsistema Martín Gonzalo
	Subsistema Jándula-Montoro
	Subsistema Sierra Boyera
	Subsistema Guadalmellato
	Subsistema Viar
	Subsistema Rumblar
Subsistema Guadalentín	
Subsistema Guardal	
Sistema 8 – Bembézar-Retortillo	

Anexo VII. Plan Hidrológico de la DH del GUADALQUIVIR (2015-2021)

APÉNDICE 3. MASAS DE AGUA SUPERFICIAL

Apéndice 3.1. Tipología de las masas de agua superficial.

Apéndice 3.1.1. Tipología de las masas de agua superficial de la categoría río (naturales y muy modificadas, excepto embalses).

CÓDIGO TIPOLOGÍA	DESCRIPCIÓN DEL TIPO	Nº MASAS EXISTENTES
R-T02	Ríos de la depresión del Guadalquivir	34
R-T06	Ríos silíceos del piedemonte de Sierra Morena	30
R-T07	Ríos mineralizados mediterráneos de baja altitud	12
R-T08	Ríos de baja montaña mediterránea silícea	86
R-T09	Ríos mineralizados de baja montaña mediterránea	59
R-T11	Ríos de montaña mediterránea silícea	7
R-T12	Ríos de montaña mediterránea calcárea	48
R-T13	Ríos mediterráneos muy mineralizados	10
R-T14	Ejes mediterráneos de baja altitud	1
R-T16	Ejes mediterráneo-continentales mineralizados	2
R-T18	Ríos costeros mediterráneos	1
R-T19	Río Tinto	1
R-T02-HM	Ríos de la depresión del Guadalquivir. Muy modificado	1
R-T06-HM	Ríos silíceos del piedemonte de Sierra Morena. Muy modificado	16
R-T07-HM	Ríos mineralizados mediterráneos de baja altitud. Muy modificado	2
R-T08-HM	Ríos de baja montaña mediterránea silícea. Muy modificado	5
R-T09-HM	Ríos mineralizados de baja montaña mediterránea. Muy modificado	5
R-T12-HM	Ríos de montaña mediterránea calcárea. Muy modificado	1
R-T14-HM	Ejes mediterráneos de baja altitud. Muy modificado	5
R-T16-HM	Ejes mediterráneo-continentales mineralizados. Muy modificado	6
R-T17-HM	Grandes ejes en ambiente mediterráneo. Muy modificado	5
R-T19-HM	Río Tinto. Muy modificado	1
Masas de agua superficial de la categoría río		338

Apéndice 3.1.2. Tipología de las masas de agua superficial muy modificadas de la categoría río asimilables a lagos (embalses).

CÓDIGO TIPOLOGÍA	DESCRIPCIÓN DEL TIPO	Nº MASAS EXISTENTES
E-T02	Monomítico, silíceo de zonas húmedas, con temperatura media anual mayor de 15°C, pertenecientes a ríos de cabecera y tramos altos	1
E-T04	Monomítico, silíceo de zonas no húmedas, pertenecientes a ríos de cabecera y tramos altos	18
E-T05	Monomítico, silíceo de zonas no húmedas, pertenecientes a ríos de la red principal	8
E-T07	Monomítico, calcáreo de zonas húmedas, con temperatura media anual menor de 15°C, pertenecientes a ríos de cabecera y tramos altos	5
E-T10	Monomítico, calcáreo de zonas no húmedas, pertenecientes a ríos de cabecera y tramos altos	9
E-T11	Monomítico, calcáreo de zonas no húmedas, pertenecientes a ríos de la red principal	15
E-T12	Monomítico, calcáreo de zonas no húmedas, pertenecientes a tramos bajos de ríos principales	1
Masas de agua superficial sobre embalses		57

Apéndice 3.1.3. Tipología de las masas de agua superficial de la categoría lago.

CÓDIGO TIPOLOGÍA	DESCRIPCIÓN DEL TIPO	Nº MASAS EXISTENTES
L-T15	Cárstico, evaporitas, hipogénico o mixto, pequeño	3
L-T17	Interior en cuenca de sedimentación, mineralización baja, temporal	4
L-T18	Interior en cuenca de sedimentación, mineralización media, permanente	4
L-T19	Interior en cuenca de sedimentación, mineralización media, temporal	6
L-T20	Interior en cuenca de sedimentación, mineralización alta o muy alta, permanente	1
L-T21	Interior en cuenca de sedimentación, mineralización alta o muy alta, temporal	6

Anexo VII. Plan Hidrológico de la DH del GUADALQUIVIR (2015-2021)

CÓDIGO TIPOLOGÍA	DESCRIPCIÓN DEL TIPO	Nº MASAS EXISTENTES
L-T23	Interior en cuenca de sedimentación, hipersalino, temporal	1
L-T25	Interior en cuenca de sedimentación, de origen fluvial, tipo llanura de inundación, mineralización alta o muy alta	3
L-T27	Interior en cuenca de sedimentación, asociado a turberas alcalinas	1
L-T30	Litoral en complejo dunar, temporal	3
L-T25-HM	Interior en cuenca de sedimentación, de origen fluvial, tipo llanura de inundación, mineralización alta o muy alta. Muy modificado	1
E-T11	Monomítico, calcáreo de zonas no húmedas, pertenecientes a ríos de la red principal	2
Masas de agua superficial de la categoría lago		35

Apéndice 3.1.4. Tipología de las masas de agua superficial categoría de transición.

CÓDIGO TIPOLOGÍA	DESCRIPCIÓN DEL TIPO	Nº MASAS EXISTENTES
AMP-T01	Aguas de transición atlánticas de renovación baja	6
AT-T07-HM	Salinas. Muy modificado	1
AT-T12-HM	Estuario atlántico mesomareal con descargas irregulares de río. Muy modificado	6
Masas de agua superficial categoría de transición		13

Apéndice 3.1.5. Tipología de las masas de agua superficial categoría de costeras.

CÓDIGO TIPOLOGÍA	DESCRIPCIÓN DEL TIPO	Nº MASAS EXISTENTES
AC-T13	Aguas costeras atlánticas del Golfo de Cádiz	2
AC-T19	Aguas costeras atlánticas influenciadas por aportes fluviales	1
Masas de agua superficial categoría de costeras		3

Apéndice 3.2. Masas de agua superficial naturales.

Apéndice 3.2.1. Masas de agua superficial naturales categoría río.

CÓDIGO MASA	NOMBRE MASA DE AGUA SUPERFICIAL	CÓDIGO TIPOLOGÍA	LONGITUD (km)
ES050MSPF01100103	Río Cacin aguas abajo de la presa de Bermejales hasta el río Alhama	R-T09	24,35
ES050MSPF01100104	Río Guadalquivir aguas abajo del embalse Tranco de Beas hasta el río Cañamares	R-T09	46,93
ES050MSPF011002002	Arroyos Cascajo y Rainojosa	R-T02	16,54
ES050MSPF011002003	Arroyo del Cochino	R-T02	12,24
ES050MSPF011002005	Arroyo Almonazar	R-T02	23,97
ES050MSPF011002006	Arroyo del Repudio	R-T02	16,95
ES050MSPF011002008	Río Corbones aguas abajo del arroyo Salado de Jarda hasta la desembocadura	R-T02	114,64
ES050MSPF011002009	Arroyo Azanaque	R-T02	10,76
ES050MSPF011002010	Arroyo Guadalora y afluentes	R-T02	25,74
ES050MSPF011002012	Arroyos Madre Vieja del Guadalquivir y Madre de Fuentes	R-T02	75,80
ES050MSPF011002013	Arroyo de Cañada Fría	R-T02	9,53
ES050MSPF011002014	Arroyo del Tamujar	R-T02	24,45
ES050MSPF011002016	Arroyo de los Picachos	R-T02	8,67
ES050MSPF011002017	Arroyos Guadalmazán y del Garabato	R-T02	40,13
ES050MSPF011002018	Arroyo de la Marota	R-T02	33,61
ES050MSPF011002021	Arroyo del Saladillo	R-T13	9,78
ES050MSPF011002022	Arroyo del Monte de la Morena	R-T02	5,60
ES050MSPF011002023	Arroyos de los Galapagos y Leonés	R-T02	18,77
ES050MSPF011002024	Arroyo de Santiago	R-T13	9,44
ES050MSPF011002025	Arroyo Salado de Morón y afluentes aguas arriba del embalse Torre del Águila	R-T13	41,98
ES050MSPF011002026	Arroyo Montero	R-T13	6,59
ES050MSPF011002027	Arroyo del Guadatin	R-T02	23,61
ES050MSPF011002030	Arroyo del Asno	R-T02	5,78

Anexo VII. Plan Hidrológico de la DH del GUADALQUIVIR (2015-2021)

CÓDIGO MASA	NOMBRE MASA DE AGUA SUPERFICIAL	CÓDIGO TIPOLOGÍA	LONGITUD (km)
ES050MSPF011002033	Arroyo del Cañetejo	R-T02	19,31
ES050MSPF011006004	Río Crispinejo aguas arriba del embalse del Agrio	R-T19	24,80
ES050MSPF011006005	Río Cañaveroso	R-T06	17,73
ES050MSPF011006009	Arroyo de Siete Arroyos	R-T06	24,00
ES050MSPF011006012	Arroyo Herreros	R-T06	15,82
ES050MSPF011006013	Arroyo de Trujillo	R-T06	4,74
ES050MSPF011006014	Arroyo de Mudapelo	R-T06	5,63
ES050MSPF011006015	Arroyo Gabino	R-T06	5,68
ES050MSPF011006016	Arroyo Galapagar	R-T06	26,88
ES050MSPF011006017	Río Guadalbacar aguas arriba del embalse de José Torán hasta el inicio de la cabecera	R-T06	8,73
ES050MSPF011006018	Arroyo Algarín	R-T06	8,41
ES050MSPF011006022	Arroyo Guazulema	R-T06	8,82
ES050MSPF011006023	Arroyo Calderas	R-T06	5,89
ES050MSPF011006025	Arroyo de la Vega	R-T06	6,92
ES050MSPF011006026	Arroyo Guazujeros	R-T06	15,43
ES050MSPF011006029	Arroyo de Guadarromán	R-T06	12,07
ES050MSPF011006030	Arroyos de Pedroches y de Rabanales	R-T06	14,04
ES050MSPF011006031	Tramo bajo del río Guadalbarbo del Guadalquivir	R-T06	8,42
ES050MSPF011006033	Arroyo Tamujuso	R-T06	12,57
ES050MSPF011006034	Arroyo de Pedro Gil	R-T06	6,26
ES050MSPF011006037	Arroyo Corcomé aguas abajo del Arroyo del Chaparro	R-T06	10,36
ES050MSPF011006040	Arroyo Escobar	R-T06	12,26
ES050MSPF011006042	Río Guadiel y afluentes aguas abajo del Arroyo de la Muela	R-T06	21,97
ES050MSPF011007001	Arroyo Salado de Jarda y afluentes	R-T13	135,32
ES050MSPF011007003	Río Blanco	R-T07	79,46
ES050MSPF011007005	Arroyos Salado y Masegoso	R-T07	39,65
ES050MSPF011007006	Río de Cabra aguas abajo del Arroyo de Santa María	R-T07	67,56
ES050MSPF011007010	Río de las Yeguas	R-T07	42,87
ES050MSPF011007012	Tramo bajo del arroyo del Salado de Porcuna	R-T07	81,83
ES050MSPF011007013	Tramo bajo del río de Lucena	R-T07	17,18
ES050MSPF011007014	Tramo bajo del río Anzur	R-T13	24,83
ES050MSPF011007016	Tramo bajo del arroyo Salado de Arjona y afluentes	R-T07	71,26
ES050MSPF011007022	Río Guadalbullón desde las Infantas hasta el embalse de Mengíbar	R-T07	13,56
ES050MSPF011008001	Río Viar y afluentes aguas arriba del embalse el Pintado	R-T08	95,21
ES050MSPF011008002	Rivera de Montemayor	R-T08	20,11
ES050MSPF011008003	Rivera de Hinojales	R-T08	15,34
ES050MSPF011008004	Rivera de Huelva aguas arriba del embalse de Aracena y afluentes	R-T08	36,91
ES050MSPF011008006	Rivera de Cala aguas arriba del embalse de Cala y afluentes	R-T08	108,33
ES050MSPF011008007	Río Vendoval y afluentes	R-T08	25,36
ES050MSPF011008009	Arroyos del Rey y Maygalanes	R-T08	22,85
ES050MSPF011008010	Arroyo del Moro	R-T08	9,51
ES050MSPF011008011	Arroyo Gargantafría y afluentes	R-T08	56,09
ES050MSPF011008012	Rivera Benalija y arroyo de los Molinos	R-T08	36,53
ES050MSPF011008014	Arroyo del Valle	R-T08	8,30
ES050MSPF011008015	Arroyo Tamujar	R-T08	13,35
ES050MSPF011008016	Rivera de Huesna aguas arriba del embalse de Huesna y afluentes	R-T08	69,20
ES050MSPF011008017	Arroyos Parroso y Quejigo aguas arriba del Quejigo	R-T08	13,88
ES050MSPF011008018	Arroyo de San Pedro	R-T08	12,25
ES050MSPF011008019	Río Guadiato	R-T08	15,99
ES050MSPF011008021	Arroyo de Bonagil	R-T08	10,67
ES050MSPF011008022	Arroyo de la Villa	R-T08	16,18
ES050MSPF011008024	Cabecera del río Guadalbacar	R-T08	22,03
ES050MSPF011008025	Arroyo de la Baja	R-T08	16,74
ES050MSPF011008026	Río Retortillo aguas arriba del embalse de Retortillo y Arroyo de Galleguillos	R-T08	31,27
ES050MSPF011008027	Arroyo de la Aceitera	R-T08	14,60
ES050MSPF011008028	Río Benajarafe	R-T08	37,62
ES050MSPF011008030	Arroyo de las Cruces	R-T08	9,05

Anexo VII. Plan Hidrológico de la DH del GUADALQUIVIR (2015-2021)

CÓDIGO MASA	NOMBRE MASA DE AGUA SUPERFICIAL	CÓDIGO TIPOLOGÍA	LONGITUD (km)
ES050MSPF011008031	Tramo alto del río Guadalora	R-T08	12,81
ES050MSPF011008032	Ríos Névalo y Manzano	R-T08	49,13
ES050MSPF011008033	Arroyo Pajarón	R-T08	7,13
ES050MSPF011008034	Arroyo Molinos	R-T08	6,06
ES050MSPF011008036	Tramo alto del río de La Cabrilla	R-T08	30,47
ES050MSPF011008037	Arroyo del Algarrobillo	R-T08	5,26
ES050MSPF011008040	Tramo alto del río Guadalbarbo del Guadalquivir	R-T08	10,08
ES050MSPF011008041	Ríos Varas y Matapuerca	R-T08	70,09
ES050MSPF011008042	Río Arenoso y afluentes	R-T08	68,06
ES050MSPF011008043	Río Montoro aguas arriba del embalse Montoro III	R-T08	32,67
ES050MSPF011008044	Río Tablillas	R-T08	31,08
ES050MSPF011008045	Río de las Yeguas aguas arriba del embalse de las Yeguas y afluentes	R-T08	117,38
ES050MSPF011008048	Arroyo de Martín Gonzalo aguas arriba del embalse de Martín Gonzalo	R-T08	12,04
ES050MSPF011008049	Arroyo Carcomé aguas arriba del Arroyo del Chaparro	R-T08	9,58
ES050MSPF011008050	Arroyo del Moral	R-T08	11,30
ES050MSPF011008051	Río la Cabrera	R-T08	28,51
ES050MSPF011008052	Río Sardinilla y afluentes	R-T08	32,71
ES050MSPF011008054	Cabecera del arroyo Torderos	R-T08	7,08
ES050MSPF011008055	Río Pinto y afluentes	R-T08	32,41
ES050MSPF011008058	Río Fresneda	R-T08	5,56
ES050MSPF011008059	Río Guadiel y afluentes hasta el arroyo de la Muela	R-T08	25,51
ES050MSPF011008060	Ríos Guarrizas y Magaña aguas arriba del embalse de Fernandina	R-T08	92,08
ES050MSPF011008061	Barranco del Oriquillo	R-T08	6,17
ES050MSPF011008063	Arroyo Galapagar	R-T08	7,88
ES050MSPF011009001	Río Corbones aguas arriba del embalse de la Puebla de Cazalla	R-T09	53,17
ES050MSPF011009005	Río Guadalморal	R-T09	18,56
ES050MSPF011009006	Tramo alto del río de Lucena	R-T09	16,62
ES050MSPF011009007	Ríos Marbella y Bailén	R-T09	29,35
ES050MSPF011009008	Río Cabra aguas arriba del Arroyo de Santa María y Arroyo de Santa María	R-T09	51,24
ES050MSPF011009009	Tramo alto del río Anzur	R-T13	45,87
ES050MSPF011009010	Tramo alto del arroyo del Salado de Porcuna y afluentes	R-T13	52,24
ES050MSPF011009011	Río Salado y afluentes	R-T09	62,87
ES050MSPF011009012	Arroyos del Cañaveral y de las Pilas	R-T09	7,70
ES050MSPF011009014	Arroyo de Burriana	R-T09	10,97
ES050MSPF011009015	Río Guadajoz aguas arriba del embalse de Vadomojón	R-T09	83,38
ES050MSPF011009016	Arroyo de las Herreras	R-T09	9,89
ES050MSPF011009017	Tramo alto del arroyo Salado de Arjona y el Arroyo de Mingo López	R-T09	29,81
ES050MSPF011009018	Arroyo del Cerezo	R-T09	5,40
ES050MSPF011009019	Río Guadalbullón hasta las Infantas	R-T09	98,09
ES050MSPF011009020	Ríos Pesquera y Turca	R-T09	14,20
ES050MSPF011009021	Río Frío	R-T09	25,33
ES050MSPF011009022	Arroyos del Vilano Y del Chorro	R-T09	27,33
ES050MSPF011009023	Arroyo del Salado	R-T13	12,26
ES050MSPF011009025	Arroyo del Salar	R-T09	19,90
ES050MSPF011009026	Arroyos de Tocón y de los Molinos	R-T09	15,37
ES050MSPF011009028	Río Torres	R-T13	25,70
ES050MSPF011009029	Arroyo de las Navas	R-T09	9,23
ES050MSPF011009030	Río Bedmar	R-T09	24,40
ES050MSPF011009031	Barranco de Noniles y afluentes	R-T07	16,93
ES050MSPF011009032	Arroyo del Val	R-T09	5,72
ES050MSPF011009033	Río Cubillas aguas arriba del embalse de Cubillas hasta el río Piñar	R-T09	33,63
ES050MSPF011009034	Río Blanco	R-T09	8,17
ES050MSPF011009035	Río Bermejo	R-T09	7,26
ES050MSPF011009036	Río Jandulilla	R-T09	53,62
ES050MSPF011009037	Arroyo del Robledo	R-T09	9,98
ES050MSPF011009038	Río Toya y afluentes	R-T09	50,32
ES050MSPF011009039	Arroyo Salado	R-T09	11,49
ES050MSPF011009040	Arroyo Salado	R-T09	15,88

Anexo VII. Plan Hidrológico de la DH del GUADALQUIVIR (2015-2021)

CÓDIGO MASA	NOMBRE MASA DE AGUA SUPERFICIAL	CÓDIGO TIPOLOGÍA	LONGITUD (km)
ES050MSPF011009041	Arroyo de la Vieja	R-T09	5,42
ES050MSPF011009042	Arroyo de Gutarrajás	R-T09	5,31
ES050MSPF011009043	Tramo bajo del río Guadahortuna	R-T09	35,40
ES050MSPF011009045	Río de Beas	R-T09	13,85
ES050MSPF011009048	Río Guadalmena aguas arriba del embalse Guadalmena	R-T09	105,01
ES050MSPF011009049	Río Turrillas y afluentes	R-T09	22,46
ES050MSPF011009050	Río Herreros	R-T09	13,71
ES050MSPF011100074	Río Guadaletín aguas abajo de la presa de la Bolera hasta el embalse del Negratín	R-T09	19,23
ES050MSPF011009054	Cabecera del río Guadiana Menor, tramo bajo del río Guardal y río Cúllar	R-T09	96,08
ES050MSPF011011002	Río Monachil	R-T11	26,20
ES050MSPF011011003	Tramo alto del río Dílar	R-T11	21,72
ES050MSPF011011004	Arroyos del nacimiento del río Genil	R-T11	51,50
ES050MSPF011012001	Arroyo de las Cabrerías	R-T12	9,74
ES050MSPF011012002	Arroyo Palancares aguas arriba del Barranco de Cañada Honda	R-T12	9,26
ES050MSPF011008046	Arroyo Arenosillo	R-T08	21,99
ES050MSPF011008057	Ríos Grande y de la Campana	R-T08	72,53
ES050MSPF011008020	Arroyo de la Parrilla	R-T08	12,63
ES050MSPF011100096	Rivera de Huelva aguas abajo de la presa de Aracena hasta el embalse de Zufre	R-T08	11,43
ES050MSPF011100060	Rivera de Huelva aguas abajo de la presa de Zufre hasta el embalse de La Minilla	R-T06	10,12
ES050MSPF011100099	Río Guadiato aguas abajo de la presa Puente Nuevo hasta el embalse de la Breña II	R-T08	33,40
ES050MSPF011008023	Arroyo de Masacán y afluentes	R-T08	49,93
ES050MSPF011008082	Río Dañador aguas abajo de la presa de Dañador	R-T08	32,69
ES050MSPF011011007	Río de Aguas Blancas	R-T12	8,43
ES050MSPF011008038	Río Guadalbarbo	R-T08	47,30
ES050MSPF011008035	Ríos Guadalmellato aguas arriba del embalse de Guadalmellato y río Gato	R-T08	105,13
ES050MSPF011012003	Río Víboras aguas arriba del embalse Víboras y afluentes	R-T09	44,82
ES050MSPF011011008	Arroyo Padules	R-T11	9,64
ES050MSPF011100112	Río Quiebrajano	R-T12	10,58
ES050MSPF011012005	Arroyo de la Martina	R-T12	10,54
ES050MSPF011012007	Río Colomera aguas arriba del embalse de Colomera	R-T12	11,90
ES050MSPF011012008	Cabecera del Arroyo del Salar	R-T12	12,05
ES050MSPF011012009	Río Cambil y Barranco del Toro	R-T09	31,98
ES050MSPF011012010	Río las Juntas	R-T12	18,76
ES050MSPF011012011	Río Alhama aguas arriba de Alhama de Granada	R-T12	10,98
ES050MSPF011012012	Cabecera del río Cubillas y río Piñar	R-T12	33,46
ES050MSPF011012013	Arroyo de Cañada Hermosa	R-T12	9,35
ES050MSPF011012014	Tramo alto del río Guadahortuna	R-T12	30,08
ES050MSPF011012015	Río Añales	R-T12	5,07
ES050MSPF011012016	Ríos Cacín aguas arriba del embalse de Bermejales y Cebollón	R-T12	12,42
ES050MSPF011012017	Río Grande y afluentes	R-T12	22,07
ES050MSPF011012018	Barranco del Periaje	R-T12	11,22
ES050MSPF011012019	Tramo alto del río Darro	R-T12	8,43
ES050MSPF011012020	Río Fardes aguas arriba del embalse Francisco Abellán	R-T12	19,53
ES050MSPF011012021	Cabecera del arroyo Hullago	R-T12	13,74
ES050MSPF011012022	Arroyo Anchurón	R-T12	11,86
ES050MSPF011012023	Cabecera del río Guadalquivir	R-T12	55,83
ES050MSPF011012024	Ríos Guadalentín aguas arriba del embalse de La Bolera	R-T12	26,50
ES050MSPF011012025	Cabecera del río Beas	R-T12	9,58
ES050MSPF011012026	Río de Villanueva de la Fuente	R-T12	17,37
ES050MSPF011012027	Arroyo de la Campana y río Aguamula	R-T12	5,86
ES050MSPF011012028	Arroyo de Almiceran	R-T12	8,34
ES050MSPF011012029	Río Montero	R-T12	7,12
ES050MSPF011012030	Río Hornos aguas arriba del embalse del Tranco de Beas	R-T12	8,84
ES050MSPF011012031	Río Trujala	R-T12	23,09
ES050MSPF011012032	Río de la Mesta	R-T12	14,61

Anexo VII. Plan Hidrológico de la DH del GUADALQUIVIR (2015-2021)

CÓDIGO MASA	NOMBRE MASA DE AGUA SUPERFICIAL	CÓDIGO TIPOLOGÍA	LONGITUD (km)
ES050MSPF011012033	Cabecera del río Turruchel	R-T12	8,50
ES050MSPF011012034	Ríos Salobre y Angonilla	R-T12	35,55
ES050MSPF011012035	Río Onsares	R-T12	10,81
ES050MSPF011012036	Río Castril aguas arriba del embalse del Portillo	R-T12	15,72
ES050MSPF011012037	Cabecera del río Guadalmena	R-T12	61,33
ES050MSPF011012038	Río Morles	R-T12	5,03
ES050MSPF011012039	Río de las Azadillas	R-T12	11,52
ES050MSPF011012040	Arroyo de los Molinos	R-T12	5,58
ES050MSPF011012041	Río Carrizas	R-T12	3,01
ES050MSPF011012042	Arroyos del nacimiento del río Guadalimar	R-T12	19,93
ES050MSPF011012043	Río Raigadas	R-T12	15,90
ES050MSPF011100075	Río Guardal aguas abajo de la presa de San Clemente hasta el río de las Azadillas	R-T12	14,12
ES050MSPF011012045	Cabecera del Guadiana Menor	R-T12	6,09
ES050MSPF011012046	Rambla de la Virgen	R-T12	15,66
ES050MSPF011012047	Río Huéscar	R-T12	31,22
ES050MSPF011012048	Río Galera	R-T12	25,03
ES050MSPF011012049	Red de la Acequia de Bugejar	R-T12	73,70
ES050MSPF011014002	Tramo bajo del río Guadajoz	R-T14	33,36
ES050MSPF011016002	Río Genil aguas abajo del río Cubillas hasta el embalse de Iznájar	R-T16	55,46
ES050MSPF011016005	Río Guadalimar aguas arriba del embalse de Giribaile hasta el río Guadalmena	R-T16	63,76
ES050MSPF011002039	Arroyos Majaberraque y cañada del Pozo	R-T02	25,64
ES050MSPF011002040	Tramo medio del río Guadiamar y afluentes por su margen derecha	R-T02	55,33
ES050MSPF011007026	Arroyo de Cardena	R-T07	31,99
ES050MSPF011009055	Río Frailes y afluentes	R-T09	48,35
ES050MSPF011009056	Arroyos Charcón y de la Cañada	R-T09	24,24
ES050MSPF011009057	Acequia de Barro	R-T09	13,38
ES050MSPF011009058	Tramo alto del río Genil y tramos bajos de los río Darro y Dílar	R-T09	44,11
ES050MSPF011009059	Arroyo del Salado	R-T09	24,52
ES050MSPF011002046	Cabecera del río Guadaíra	R-T02	24,82
ES050MSPF011002045	Arroyos Guadairilla y de la Aguaderilla	R-T02	50,87
ES050MSPF011002044	Arroyos del Salado y de Alcaudete	R-T02	46,21
ES050MSPF011002043	Río Guadaíra y afluentes por la margen derecha aguas arriba del Arroyo del Salado	R-T02	133,80
ES050MSPF011002011	Río Guadaíra aguas arriba de su encauzamiento hasta el Arroyo del Salado	R-T02	39,43
ES050MSPF011008077	Arroyo del Chupón Largo	R-T08	8,19
ES050MSPF011008078	Río Riguelo	R-T08	15,56
ES050MSPF011008079	Río Jándula aguas abajo del embalse de Fresneda hasta el río Ojailén	R-T08	42,60
ES050MSPF011008080	Río Robledillo	R-T08	22,76
ES050MSPF011008047	Ríos Ojailén y Jándula aguas abajo del río Ojailén hasta el embalse de Jándula	R-T08	87,73
ES050MSPF011009044	Río Cañamares y afluentes	R-T09	50,50
ES050MSPF011008069	Arroyo de la Montesina	R-T08	19,97
ES050MSPF011008068	Río Sotillo y afluentes	R-T08	66,62
ES050MSPF011008067	Río Onza y afluentes	R-T08	51,45
ES050MSPF011008008	Río Bembézar aguas arriba del embalse de Bembézar	R-T08	71,21
ES050MSPF011008083	Ríos Guadalén aguas arriba del río Dañador y río la Manta	R-T08	69,81
ES050MSPF011008064	Río Guadalén aguas arriba del embalse Guadalén hasta el río Dañador	R-T08	34,74
ES050MSPF011008084	Río de Montizón	R-T08	56,89
ES050MSPF011002020	Arroyos de Lebrija y de las Pajaras	R-T02	77,61
ES050MSPF011008005	Rivera de Hierro	R-T08	24,36
ES050MSPF011006008	Arroyos de los Molinos, de las Torres y de la Gamacha	R-T06	36,95
ES050MSPF011006043	Arroyo Galapagar	R-T06	6,61
ES050MSPF011008013	Arroyo de Vado Hondo	R-T08	6,31
ES050MSPF011008070	Arroyo de las Veguillas	R-T08	6,36
ES050MSPF011006044	Arroyo del Tamohoso	R-T06	8,18
ES050MSPF011006011	Arroyo del Parroso aguas abajo del Arroyo del Quejigo	R-T06	26,08
ES050MSPF011006021	Tramo bajo del río Guadalora	R-T06	20,38

Anexo VII. Plan Hidrológico de la DH del GUADALQUIVIR (2015-2021)

CÓDIGO MASA	NOMBRE MASA DE AGUA SUPERFICIAL	CÓDIGO TIPOLOGÍA	LONGITUD (km)
ES050MSPF011006045	Río Guadalvacarejo	R-T06	21,94
ES050MSPF011006002	Tramo alto del río Guadamar	R-T06	47,69
ES050MSPF011008074	Arroyo de Don Lucas	R-T08	1,31
ES050MSPF011008075	Arroyo Martín	R-T08	6,83
ES050MSPF011008072	Arroyo del Molino	R-T08	1,07
ES050MSPF011008029	Arroyo Albarado y afluentes	R-T08	13,19
ES050MSPF011008071	Arroyo del Fresnedoso	R-T08	10,01
ES050MSPF011100100	Río Montoro aguas abajo de la presa Montoro III	R-T08	26,39
ES050MSPF011008076	Arroyos del Pueblo y del Venero	R-T08	5,23
ES050MSPF011008056	Arroyo de Andújar	R-T08	3,16
ES050MSPF011008081	Arroyo de la Fresneda	R-T08	4,06
ES050MSPF011100106	Río Guadalmena de la Presa de Guadalmena al río Guadalimar	R-T09	9,76
ES050MSPF011100107	Río Castril aguas abajo de la presa del Portillo	R-T09	27,10
ES050MSPF011009046	Río Fardes aguas abajo del río Guadix hasta el río Guadiana menor	R-T09	50,87
ES050MSPF011011005	Río Guadix y afluentes	R-T11	61,51
ES050MSPF011011006	Río Alhama	R-T11	11,82
ES050MSPF011009027	Rios Cacán aguas abajo del río Alhama y Alhama aguas abajo de Alhama de Granada	R-T09	31,40
ES050MSPF011009024	Río Cubillas aguas abajo del río Frailes	R-T09	6,24
ES050MSPF011002019	Arroyo de los Molares y del Sarro	R-T02	20,07
ES050MSPF011007002	Río de la Peña	R-T07	23,21
ES050MSPF011009060	Arroyo de María	R-T09	1,76
ES050MSPF011009061	Arroyo del Chillar	R-T09	7,50
ES050MSPF011009062	Arroyo de la Cañada de la Madera	R-T09	2,92
ES050MSPF011009063	Arroyo de Aguascebas	R-T09	24,93
ES050MSPF011007004	Tramo alto del río Guadajoz y afluentes	R-T07	84,56
ES050MSPF011009053	Arroyo Trillo	R-T09	9,27
ES050MSPF011008065	Río Dañador aguas arriba del embalse de Dañador	R-T08	3,41
ES050MSPF011012006	Río Valderazo	R-T12	15,40
ES050MSPF011008073	Río Guadanuño aguas abajo de la presa de Cerro Muriano	R-T08	12,05
ES050MSPF011002015	Arroyo de la Fuente Vieja y afluentes aguas arriba del Brazo del Este	R-T02	42,81
ES050MSPF011002007	Arroyos Miraflores y Espartales	R-T02	25,18
ES050MSPF011008066	Cabecera del río Guadalén	R-T08	16,52
ES050MSPF011002001	Tramo bajo del río Guadamar y afluentes por su margen derecha	R-T02	73,08
ES050MSPF011002042	Caño del Guadamar	R-T02	48,51
ES050MSPF011002047	Caño de Trebujena	R-T02	39,59
ES050MSPF011002038	Desague sobre Marismas	R-T02	22,40
ES050MSPF011002004	Arroyo Madre de las Marismas	R-T02	75,11
ES050MSPF011002041	Arroyo de la Rocina	R-T18	60,84
ES050MSPF011008039	Río Guadiatillo y afluentes	R-T08	23,64
ES050MSPF011008085	Arroyo Bejarano	R-T08	10,22
ES050MSPF011006003	Río de los Frailes	R-T06	16,71
ES050MSPF011009047	Río Guadalimar hasta el río Guadalmena	R-T09	71,24
ES050MSPF011011001	Río Genil aguas abajo de la presa de Canales hasta el río Darro	R-T11	11,52

Apéndice 3.2.2. Masas de agua superficial naturales categoría lago.

CÓDIGO MASA	NOMBRE MASA DE AGUA SUPERFICIAL	CÓDIGO TIPOLOGÍA	SUPERFICIE (km ²)
ES050MSPF012000008	Laguna de Zarracatín	L-T23	0,62
ES050MSPF012000017	Laguna de Tíscar	L-T21	0,22
ES050MSPF012000010	Laguna de Santiago	L-T17	0,06
ES050MSPF012000011	Laguna del Rincón	L-T15	0,11
ES050MSPF012000012	Laguna Amarga	L-T15	0,06
ES050MSPF012000016	Laguna de los Jarales	L-T21	0,11
ES050MSPF012000013	Laguna Dulce	L-T17	0,14
ES050MSPF012000019	Laguna del Salobral o del Conde	L-T21	0,78
ES050MSPF012000018	Laguna del Chinche	L-T21	0,05
ES050MSPF012000024	Plana de Inundación del Partido	L-T25	20,09

Anexo VII. Plan Hidrológico de la DH del GUADALQUIVIR (2015-2021)

CÓDIGO MASA	NOMBRE MASA DE AGUA SUPERFICIAL	CÓDIGO TIPOLOGÍA	SUPERFICIE (km ²)
ES050MSPF012000025	Complejo lagunar Navazos y Llanos de las Marismillas	L-T30	12,14
ES050MSPF012000022	Complejo lagunar Turberas de Ribatehilos	L-T27	15,83
ES050MSPF012000014	Laguna Salada de Zorrilla	L-T21	0,28
ES050MSPF012000015	Laguna Hondilla	L-T19	0,08
ES050MSPF012000009	Laguna de los Tollos	L-T19	0,66
ES050MSPF012000026	Complejo lagunar Lagunas del Coto del Rey	L-T17	105,29
ES050MSPF012000027	Complejo Corrales de sistema de dunas móviles	L-T30	49,54
ES050MSPF012000023	Complejo lagunar Lagunas del Abalarío	L-T17	81,40
ES050MSPF012000020	Laguna Honda	L-T20	0,12
ES050MSPF012000007	Laguna de Zoñar	L-T15	0,47
ES050MSPF012000004	Complejo lagunar lagunas Peridunares de Doñana	L-T30	152,48
ES050MSPF012000006	Laguna del arroyo Sajón	L-T25	0,02
ES050MSPF012000021	Laguna del Gosque	L-T21	0,51
ES050MSPF012000029	Laguna de Ruiz Sanchez	L-T19	3,54
ES050MSPF012000028	Marisma de Doñana	L-T25	346,25
ES050MSPF012000030	Laguna Grande	L-T18	0,32
ES050MSPF012000031	Laguna del Charroao	L-T19	0,05
ES050MSPF012000032	Laguna del Taraje	L-T18	0,14
ES050MSPF012000033	Laguna del Pílon	L-T19	0,15
ES050MSPF012000034	Laguna de la Peña	L-T18	0,13
ES050MSPF012000035	Laguna de la Galiana	L-T19	0,05
ES050MSPF012000036	Laguna de la Cigarrera	L-T18	0,13

Apéndice 3.2.3. Masas de agua superficial naturales categoría costeras.

CÓDIGO MASA	NOMBRE MASA DE AGUA SUPERFICIAL	CÓDIGO TIPOLOGÍA	SUPERFICIE (km ²)
ES050MSPF014114002	Pluma del Guadalquivir	AC-T19	214,23
ES050MSPF014116000	Doñana-Matalascañas	AC-T13	159,00
ES050MSPF014116001	Parque Nacional de Doñana	AC-T13	122,41

Apéndice 3.3. Masas de agua superficial muy modificadas.

Apéndice 3.3.1. Masas de agua superficial muy modificadas sobre embalses.

CÓDIGO MASA	NOMBRE MASA DE AGUA SUPERFICIAL	CÓDIGO TIPOLOGÍA	LONGITUD (km)
ES050MSPF011006035	Embalse de Arenoso	E-T04	24,43
ES050MSPF011100001	Embalse de Aracena	E-T02	20,23
ES050MSPF011100002	Embalse de Zufre	E-T04	29,23
ES050MSPF011100003	Embalse el Pintado	E-T05	29,55
ES050MSPF011100004	Embalse de La Minilla	E-T04	15,55
ES050MSPF011100005	Embalse de Cala	E-T04	10,51
ES050MSPF011100006	Embalse de Melonares	E-T05	23,03
ES050MSPF011100007	Embalse de Gergal	E-T05	19,47
ES050MSPF011100008	Embalse del Agrio	E-T04	14,94
ES050MSPF011100009	Embalse de Huesna	E-T04	21,02
ES050MSPF011100010	Embalse de Sierra Boyera	E-T10	11,93
ES050MSPF011100011	Embalses Bembézar y Hornachuelos	E-T05	69,68
ES050MSPF011100012	Embalses de Cantillana y de Alcalá del Río	E-T12	48,32
ES050MSPF011100013	Embalse de Jose Torán	E-T04	16,46
ES050MSPF011100014	Embalse de Retortillo	E-T04	11,07
ES050MSPF011100015	Embalse de Puente Nuevo	E-T10	27,24
ES050MSPF011100016	Derivación del embalse de Retortillo	E-T04	4,91
ES050MSPF011100017	Embalse de La Breña II	E-T05	32,02
ES050MSPF011100018	Embalse de Cerro Muriano	E-T10	4,21
ES050MSPF011100019	Embalse de Guadalmellato y derivación	E-T05	26,98
ES050MSPF011100020	Embalse Torre del Águila	E-T10	23,69

Anexo VII. Plan Hidrológico de la DH del GUADALQUIVIR (2015-2021)

CÓDIGO MASA	NOMBRE MASA DE AGUA SUPERFICIAL	CÓDIGO TIPOLOGÍA	LONGITUD (km)
ES050MSPF011100021	Embalses del Carpio y Villafranca	E-T11	43,38
ES050MSPF011100022	Embalse de Puebla de Cazalla	E-T10	6,98
ES050MSPF011100024	Embalse de Martín Gonzalo	E-T04	3,80
ES050MSPF011100025	Embalse Montoro III	E-T04	19,55
ES050MSPF011100026	Embalse de las Yeguas	E-T04	22,23
ES050MSPF011100027	Embalse de Cordobilla	E-T11	14,69
ES050MSPF011100030	Embalse de Marmolejo	E-T11	19,07
ES050MSPF011100031	Embalse de Malpasillo	E-T11	4,76
ES050MSPF011100033	Embalses de Jándula y Encinarejo	E-T05	39,06
ES050MSPF011100034	Embalse de Vadomojón	E-T11	26,01
ES050MSPF011100036	Embalse de Iznájar	E-T11	37,69
ES050MSPF011100037	Embalse de Rumblar	E-T04	17,80
ES050MSPF011100038	Embalse de Mengíbar	E-T11	9,15
ES050MSPF011100040	Embalse de Fresneda	E-T04	7,17
ES050MSPF011100041	Embalse de La Fernandina	E-T04	21,48
ES050MSPF011100042	Embalse de Quiebrajano	E-T10	4,09
ES050MSPF011100044	Embalse de Giribaile	E-T11	26,77
ES050MSPF011100045	Embalse de Guadalén	E-T11	23,38
ES050MSPF011100046	Embalse de Colomera	E-T10	8,14
ES050MSPF011100047	Embalses Doña Aldonza y Pedro Marín	E-T11	22,94
ES050MSPF011100048	Embalse de Cubillas	E-T10	4,76
ES050MSPF011100049	Embalse de Bermejales	E-T10	11,41
ES050MSPF011100050	Embalse Puente de la Cerrada	E-T11	7,18
ES050MSPF011100051	Embalse de Dañador	E-T04	5,44
ES050MSPF011100052	Embalse de Canales	E-T04	4,74
ES050MSPF011100053	Embalse de Guadalmena	E-T11	33,60
ES050MSPF011100054	Embalse de Francisco Abellán	E-T07	8,05
ES050MSPF011100055	Embalse de Tranco de Beas	E-T07	35,26
ES050MSPF011100056	Embalse de La Bolera	E-T07	7,24
ES050MSPF011100057	Embalse del Negratín	E-T11	27,40
ES050MSPF011100058	Embalse del Portillo	E-T07	4,04
ES050MSPF011100059	Embalse de San Clemente	E-T07	6,60
ES050MSPF011100113	Embalse Víboras	E-T11	6,49
ES050MSPF011100118	Embalse de Quentar	E-T04	3,30
ES050MSPF011100119	Embalse de San Rafael de Navallana	E-T05	16,19
ES050MSPF011100120	Embalse Siles	E-T11	13,80

Apéndice 3.3.2. Masas de agua superficial muy modificadas categoría río.

CÓDIGO MASA	NOMBRE MASA DE AGUA SUPERFICIAL	CÓDIGO TIPOLOGÍA	LONGITUD (km)
ES050MSPF011009064	Río de Aguas Blancas aguas abajo de la presa de Quéntar hasta el río Genil	R-T09-HM	9,58
ES050MSPF011100061	Río Viar aguas abajo de La Ganchosa hasta el embalse de Melonares	R-T06-HM	13,05
ES050MSPF011100062	Rivera de Huelva aguas abajo de la presa de La Minilla hasta el embalse de Gergal	R-T06-HM	10,15
ES050MSPF011100063	Río Viar aguas abajo de la presa de Melonares	R-T06-HM	18,48
ES050MSPF011100064	Arroyo de Guadabalar aguas abajo de la presa José Torán	R-T06-HM	9,78
ES050MSPF011100065	Río Retortillo aguas abajo de la derivación del embalse de Retortillo	R-T06-HM	4,87
ES050MSPF011100066	Río Guadiato aguas abajo de la presa de la Breña II	R-T06-HM	2,97
ES050MSPF011100067	Río Guadalmellato aguas abajo de la presa de San Rafael de Navallana	R-T06-HM	2,20
ES050MSPF011100068	Arroyo de Martín Gonzalo aguas abajo de la presa de Martín Gonzalo	R-T06-HM	10,49
ES050MSPF011100069	Río de las Yeguas aguas abajo del embalse de las Yeguas	R-T06-HM	5,57
ES050MSPF011100070	Río Jándula aguas abajo de la Loma de las Buenas Hiebas	R-T06-HM	10,44
ES050MSPF011100071	Río Rumblar aguas abajo de la N-IV	R-T06-HM	6,09
ES050MSPF011100072	Río Jándula aguas abajo de la presa de Encinarejo hasta la Loma de las Buenas Hierbas	R-T08-HM	15,97
ES050MSPF011100073	Ríos Guadalén y Guarrizas aguas abajo de las presas de Guadalén y Fernandina	R-T08-HM	23,55
ES050MSPF011100076	Río Genil aguas abajo de la presa de la Cordobilla	R-T14-HM	136,63

Anexo VII. Plan Hidrológico de la DH del GUADALQUIVIR (2015-2021)

CÓDIGO MASA	NOMBRE MASA DE AGUA SUPERFICIAL	CÓDIGO TIPOLOGÍA	LONGITUD (km)
ES050MSPF011100077	Río genil aguas abajo de la presa de Malpasillo hasta el embalse de Cordobilla	R-T14-HM	10,40
ES050MSPF011100078	Río Genil aguas abajo del arroyo del Pozo del Pino hasta el embalse de Malpasillo	R-T14-HM	41,66
ES050MSPF011100079	Río Guadalimar desde el arroyo Fuente Álamo hasta al embalse de Mengíbar	R-T14-HM	20,65
ES050MSPF011100080	Río Guadalquivir desde Sotogordo hasta el embalse de Mengíbar	R-T14-HM	18,84
ES050MSPF011100081	Río Genil aguas abajo de la presa de Iznájar hasta el Arroyo del Pozo del Pino	R-T16-HM	7,58
ES050MSPF011100082	Río Guadalimar desde la presa de Giribaile hasta el arroyo Fuente Álamo	R-T16-HM	8,82
ES050MSPF011100083	Río Guadiana Menor aguas abajo del río Fardes	R-T16-HM	73,13
ES050MSPF011100084	Río Guadalquivir aguas abajo de la presa del Puente de la Cerrada hasta el embalse de Doña Aldonza	R-T16-HM	10,79
ES050MSPF011100085	Río Guadalquivir aguas arriba del embalse Puente de la Cerrada hasta el río Cañamares	R-T16-HM	8,15
ES050MSPF011100086	Río Guadalquivir aguas abajo de la presa de Marmolejo hasta el embalse el Carpio	R-T17-HM	38,31
ES050MSPF011100087	Río Guadalquivir aguas abajo de la presa de Mengíbar hasta el embalse de Marmolejo	R-T17-HM	47,82
ES050MSPF011100088	Arroyo Salado de Morón aguas abajo de la presa Torre del Águila	R-T02-HM	28,97
ES050MSPF011100089	Río Crispinejo aguas abajo de la presa del Agrio hasta el río Guadiamar	R-T19-HM	11,96
ES050MSPF011100090	Rivera de Cala aguas abajo de la presa de Cala	R-T06-HM	11,54
ES050MSPF011100091	Rivera de Huelva aguas abajo de la presa de Gergal	R-T06-HM	13,47
ES050MSPF011100092	Rivera de Huesna aguas abajo de la presa de Huesna	R-T06-HM	23,40
ES050MSPF011100093	Río Retortillo aguas abajo de la presa de Retortilla hasta la derivación del embalse de Retortillo	R-T06-HM	9,79
ES050MSPF011100094	Río Bembézar aguas abajo de la presa de Hornachuelos	R-T06-HM	10,02
ES050MSPF011100095	Río Corbones aguas abajo del embalse de la Puebla de Cazalla hasta el arroyo Salado de Jarda	R-T07-HM	58,78
ES050MSPF011100097	Río Viar aguas abajo de la presa del Pintado hasta La Ganchosa	R-T08-HM	13,79
ES050MSPF011100098	Río Guadiato aguas abajo de la presa de Sierra Boyera hasta el embalse de Puente Nuevo	R-T08-HM	16,90
ES050MSPF011100101	Río Colomera aguas abajo de la presa de Cubillas	R-T09-HM	18,52
ES050MSPF011100102	Río Cubillas aguas abajo de la presa de Cubillas hasta el río Frailes	R-T09-HM	13,64
ES050MSPF011100105	Río Guadiana Menor aguas abajo de la presa del Negratín hasta el río Fardes	R-T09-HM	16,16
ES050MSPF011100108	Río Fardes aguas abajo de la presa Francisco Abellán hasta el río Guadix	R-T12-HM	9,47
ES050MSPF011100109	Río Guadalquivir aguas abajo del río Genil hasta el arroyo Galapagar	R-T17-HM	60,68
ES050MSPF011100110	Río Guadalquivir aguas abajo del río Guadajoz hasta el río Genil	R-T17-HM	65,47
ES050MSPF011100111	Río Guadalquivir aguas abajo de la presa de Villafranca hasta el río Guadajoz	R-T17-HM	40,73
ES050MSPF011100114	Río Víboras aguas abajo de la presa de Víboras	R-T09-HM	22,78
ES050MSPF011100115	Río Guadalquivir desde la presa de Pedro Marín hasta Sotogordo	R-T16-HM	27,90
ES050MSPF011100116	Río Guadajoz aguas abajo de la presa de Vadomojón hasta el río Guadalquivir	R-T07-HM	37,53
ES050MSPF011100117	Río Rumblar aguas abajo de la presa de Rumblar hasta la N-IV	R-T08-HM	11,38

Apéndice 3.3.3. Masas de agua superficial muy modificadas categoría lago.

CÓDIGO MASA	NOMBRE MASA DE AGUA SUPERFICIAL	CÓDIGO TIPOLOGÍA	SUPERFICIE (km ²)
ES050MSPF012100003	Veta de la Palma	L-T25-HM	103,21

Apéndice 3.3.4. Masas de agua superficial muy modificadas categoría transición.

CÓDIGO MASA	NOMBRE MASA DE AGUA SUPERFICIAL	CÓDIGO TIPOLOGÍA	SUPERFICIE (km ²)
ES050MSPF012100004	Marismas de Bonanza	AT-T07-HM	36,58
ES050MSPF013213016	Tramo bajo Rivera de Huelva	AT-T12-HM	0,54
ES050MSPF013213004	Desembocadura Guadalquivir - Bonanza	AMP-T01	11,00
ES050MSPF013213005	La Esparraguera - Tarfia	AMP-T01	18,97

Anexo VII. Plan Hidrológico de la DH del GUADALQUIVIR (2015-2021)

CÓDIGO MASA	NOMBRE MASA DE AGUA SUPERFICIAL	CÓDIGO TIPOLOGÍA	SUPERFICIE (km ²)
ES050MSPF013213006	La Mata - La Horcada	AMP-T01	14,67
ES050MSPF013213008	Brazo del Este	AT-T12-HM	7,98
ES050MSPF013213014	Guadamar y Brazo del Oeste	AT-T12-HM	14,60
ES050MSPF013213015	Encauzamiento del Guadaira	AT-T12-HM	6,03
ES050MSPF013213009	Cortas de la Isleta, Merlina, Punta del Verde y Vega de Triana	AMP-T01	7,22
ES050MSPF013213010	Dársena Alfonso XII	AMP-T01	3,65
ES050MSPF013213011	Corta de la Cartuja	AT-T12-HM	1,93
ES050MSPF013213013	Corta San Jerónimo - Presa de Alcalá del Río	AT-T12-HM	2,65
ES050MSPF013213007	Cortas de los Jerónimos, los Olivillos y Fernandina	AMP-T01	11,12

Apéndice 3.4. Masas de agua superficial artificiales.

Apéndice 3.4.1. Masas de agua superficial artificiales categoría lago.

CÓDIGO MASA	NOMBRE MASA DE AGUA SUPERFICIAL	CÓDIGO TIPOLOGÍA	SUPERFICIE (km ²)
ES050MSPF012100001	Balsa de Lebrija	E-T11	2,44
ES050MSPF012100002	Laguna del Tarelo	E-T11	0,18

APÉNDICE 4. INDICADORES Y LÍMITES DE CAMBIO DE CLASE PARA LOS ELEMENTOS DE CALIDAD DE LAS MASAS DE AGUA SUPERFICIAL

Apéndice 4.1. Indicadores para la evaluación de los elementos de calidad

Apéndice 4.1.1. Indicadores para la evaluación de los elementos de calidad de ríos adicionales a los previstos en el RD 817/2015.

TIPO DE ELEMENTOS DE CALIDAD	ELEMENTO DE CALIDAD	INDICADOR	ACRÓNIMO
Hidromorfológicos	Condiciones morfológicas	Índice de hábitat fluvial	IHF
Físico-químicos	Oxigenación	DBO ₅	DBO5
	Salinidad	Conductividad eléctrica a 20 °C media	CONDUCTIVIDAD
	Nutrientes	Fósforo total	FÓSFORO TOTAL
		Opcional: Nitrógeno total	NITRÓGENO
Contaminantes específicos	Sustancias preferentes del Anexo V del Real Decreto 817/2015, de 11 de septiembre		

Apéndice 4.1.2. Indicadores para la evaluación de los elementos de calidad de lagos adicionales a los previstos en el RD 817/2015.

TIPO DE ELEMENTOS DE CALIDAD	ELEMENTO DE CALIDAD	INDICADOR	ACRÓNIMO
Biológicos	Fitoplancton	Índice Catalán	IGA
		Porcentaje de cianobacterias	% Cianobacterias
	Flora acuática: Macrófitos	Presencia de macrófitos introducidos	
		Porcentaje cobertura de vegetación típica	
	Fauna bentónica de invertebrados	Índice de Shannon	
Fauna ictiológica	Riqueza taxonómica		
Hidromorfológicos	Régimen hidrológico	Proporción individuos especies autóctonas	
		Requerimiento hídrico ambiental	
	Condiciones morfológicas	Fluctuación del nivel	
		Variación media de la profundidad	

Anexo VII. Plan Hidrológico de la DH del GUADALQUIVIR (2015-2021)

TIPO DE ELEMENTOS DE CALIDAD	ELEMENTO DE CALIDAD	INDICADOR	ACRÓNIMO	
		Indicador de vegetación ribereña		
Físico-químicos	Condiciones generales: Condiciones térmicas	Temperatura del agua	T	
	Condiciones generales: Condiciones de oxigenación	Oxígeno disuelto		
	Condiciones generales: Salinidad	Tasa de saturación del oxígeno	% Saturación O ₂	
	Condiciones generales: Estado de acidificación	Conductividad eléctrica a 20 °C		
	Condiciones generales: Nutrientes		Alcalinidad	
			Amonio total	
			Nitratos	
Contaminantes específicos vertidos en cantidades significativas	Fosfatos			
	Opcional: Nitrógeno total			
	Sustancias preferentes del Anexo V del RD 817/2015, de 11 de septiembre			

Apéndice 4.1.3. Indicadores para la evaluación de los elementos de calidad de embalses adicionales a los previstos en el RD 817/2015.

TIPO DE ELEMENTOS DE CALIDAD	ELEMENTO DE CALIDAD	INDICADOR	
Hidromorfológicos	Régimen hidrológico	Aporte de caudal medio	
		Salidas del embalse	
		Variación de volumen interanual	
		Nivel de agua medio	
		Tiempo de permanencia	
	Condiciones morfológicas	Variación media de la profundidad	
Físico-químicos	Condiciones generales: Transparencia	Profundidad de visión del disco de Secchi	
	Condiciones generales: Condiciones térmicas	Temperatura del agua	
	Condiciones generales: Condiciones de oxigenación	Oxígeno disuelto	
		Tasa de saturación del oxígeno	
	Condiciones generales: Salinidad	Conductividad eléctrica a 20 °C	
	Condiciones generales: Estado de acidificación	pH	
		Alcalinidad	
	Condiciones generales: Nutrientes		Amonio total
			Nitratos
			Fosfatos
	Opcional: Nitrógeno total, Nitrógeno Kjeldahl y Fósforo total		
Contaminantes específicos vertidos en cantidades significativas	Sustancias preferentes del Anexo V del Real Decreto 817/2015, de 11 de septiembre		

Apéndice 4.1.4. Indicadores para la evaluación de los elementos de calidad de aguas de transición adicionales a los previstos en el RD 817/2015.

TIPO DE ELEMENTOS DE CALIDAD	ELEMENTO DE CALIDAD	INDICADOR
Biológicos	Flora acuática: Macroalgas	Recubrimiento
	Flora acuática: Angiospermas	Recubrimiento
	Fauna bentónica de invertebrados	Índice multimétrico específico del tipo
Hidromorfológicos	Condiciones morfológicas	Variación de la profundidad
		Porcentaje de superficie con sustrato blando
		Superficie de la zona intermareal
	Régimen de mareas	Caudal ecológico o necesidades hídricas
		Tiempo de residencia
		Exposición al oleaje
Físico-químicos		Velocidad media
	Condiciones generales: Transparencia	Sólidos en suspensión
		Turbidez
	Profundidad disco de Secchi	

Anexo VII. Plan Hidrológico de la DH del GUADALQUIVIR (2015-2021)

TIPO DE ELEMENTOS DE CALIDAD	ELEMENTO DE CALIDAD	INDICADOR
	Condiciones generales: Condiciones térmicas	Temperatura del agua
	Condiciones generales: Condiciones de oxigenación	Oxígeno disuelto Tasa de saturación del oxígeno
	Condiciones generales: Salinidad	Salinidad UPS
	Condiciones generales: Nutrientes	Nitratos + nitritos
		Fósforo reactivo soluble
Contaminantes específicos vertidos en cantidades significativas	Sustancias preferentes del Anexo V del Real Decreto 817/2015, de 11 de septiembre	

Apéndice 4.1.5. Indicadores para la evaluación de los elementos de calidad de aguas costeras adicionales a los previstos en el RD 817/2015.

TIPO DE ELEMENTOS DE CALIDAD	ELEMENTO DE CALIDAD	INDICADOR	ACRÓNIMO
Biológicos	Fitoplancton	Recuento de células por taxones	
	Flora acuática: Angiospermas	Recubrimiento	
	Fauna bentónica de invertebrados	Índice multimétrico específico del tipo	
Hidromorfológicos	Condiciones morfológicas	Profundidad máxima y mínima	BMVE
		Pendiente media, características granulométricas	D50
		Anchura de la zona intermareal ente la pleamar viva equinoccial (PMVE) y la bajamar viva equinoccial (BMVE)	
	Régimen de mareas	Grado de exposición al oleaje	
		Velocidad de las corrientes dominantes	
Físico-químicos	Condiciones generales: Transparencia	Sólidos en suspensión	
		Turbidez	
		Profundidad disco de Secchi	
	Condiciones generales: Condiciones térmicas	Temperatura del agua	
	Condiciones generales: Condiciones de oxigenación	Oxígeno disuelto	
		Tasa de saturación del oxígeno	
	Condiciones generales: Salinidad	Salinidad UPS	
	Condiciones generales: Nutrientes	Nitrógeno total	
		Nitratos + nitritos	
		Fósforo total	
Contaminantes específicos vertidos en cantidades significativas	Fósforo reactivo soluble		
Contaminantes específicos vertidos en cantidades significativas	Sustancias preferentes del Anexo V del Real Decreto 817/2015, de 11 de septiembre		

Apéndice 4.2. Valores correspondientes al buen potencial ecológico para masas de agua de transición, muy modificadas, tipos AMP-T01 y AT-T12-HM, adicionales a los previstos en el RD 817/2015.

INDICADOR ⁽¹⁾	UNIDADES	CÓDIGO TIPOS	VALORES CORRESPONDIENTES AL BUEN POTENCIAL
Fenoles	mg/L	AMP-T01	0,05
Aceites y grasas	mg/L		5
Fluoruro	mg/L	AT-T12-HM	1,7
Cianuros	mg/L		0,01

⁽¹⁾ Indicadores de buen potencial ecológico según contaminantes físico-químicos (contenidos en el Apéndice II del Reglamento del DPH). Estas sustancias están reguladas por la Orden del 14 de Febrero de 1997 de Andalucía por la que se clasifican las aguas litorales andaluzas y se establecen los objetivos de calidad de las aguas afectadas directamente por los vertidos, en desarrollo del Decreto 14/1996, por el que se aprueba el reglamento de calidad de las aguas litorales. Se aplican las NCA para aguas normales según la clasificación propuesta en la mencionada Orden.

Anexo VII. Plan Hidrológico de la DH del GUADALQUIVIR (2015-2021)

Apéndice 4.3. Condiciones de referencia y valores correspondientes al buen estado ecológico para masas de agua costeras, tipos AC-T13 y AC-T19, adicionales a los previstos en el RD 817/2015.

INDICADOR	UNIDADES	CÓDIGO TIPOS	CONDICIÓN DE REFERENCIA	VALORES CORRESPONDIENTES AL BUEN ESTADO
Fitoplancton (Recuento de Taxones)		AC-T13	16,7	39
Fenoles ⁽¹⁾	mg/L	AC-T13, AC-T19		0,03
Aceites y grasas ⁽¹⁾	mg/L	AC-T13, AC-T19		3
Fluoruro ⁽¹⁾	mg/L	AC-T13, AC-T19		1,7
Cianuros ⁽¹⁾	mg/L	AC-T13, AC-T19		0,005

⁽¹⁾ Indicadores de buen estado ecológico según contaminantes físico-químicos (contenidos en el Apéndice II del Reglamento del DPH). Estas sustancias están reguladas por la Orden del 14 de Febrero de 1997 de Andalucía por la que se clasifican las aguas litorales andaluzas y se establecen los objetivos de calidad de las aguas afectadas directamente por los vertidos, en desarrollo del Decreto 14/1996, por el que se aprueba el reglamento de calidad de las aguas litorales. Se aplican las NCA para aguas normales según la clasificación propuesta en la mencionada Orden.

APÉNDICE 5. MASAS DE AGUA SUBTERRÁNEA

Apéndice 5.1. Masas de agua subterránea.

Código masa	Nombre masa de agua subterránea	Superficie (km ²)
ES050MSBT000050100	Sierra de Cazorla	1.819,02
ES050MSBT000050200	Quesada - Castril	1.355,93
ES050MSBT000050300	Duda - La Sagra	235,34
ES050MSBT000050401	La Puebla de Don Fabrique	79,59
ES050MSBT000050402	Fuencaliente	267,16
ES050MSBT000050403	Parpacén	123,53
ES050MSBT000050500	La Zarza	89,57
ES050MSBT000050600	Orce - María - Cúllar	447,23
ES050MSBT000050700	Ahillo - Caracolera	50,91
ES050MSBT000050800	Sierra de las Estancias	335,85
ES050MSBT000050901	Detrítico de Baza	80,23
ES050MSBT000050902	Caniles	145,53
ES050MSBT000051000	Jabalcón	36,88
ES050MSBT000051101	Sierra de Baza Occidental	325,84
ES050MSBT000051102	Sierra de Baza Oriental	382,89
ES050MSBT000051103	Baza - Freila - Zújar	214,44
ES050MSBT000051201	Guadix	372,08
ES050MSBT000051202	Corredor de la Calahorra - Huéneja	120,74
ES050MSBT000051300	El Mencal	274,99
ES050MSBT000051400	Bedmar - Jódar	55,29
ES050MSBT000051500	Torres - Jimena	62,72
ES050MSBT000051600	Jabalruz	95,68
ES050MSBT000051700	Jaén	37,65
ES050MSBT000051800	San Cristóbal	45,91
ES050MSBT000051900	Mancha Real - Pegalajar	73,82
ES050MSBT000052000	Almadén - Carluca	63,95
ES050MSBT000052100	Sierra Mágina	177,73
ES050MSBT000052200	Mentidero - Montezinos	66,73
ES050MSBT000052300	Úbeda	1.172,71
ES050MSBT000052400	Bailén - Guarromán - Linares	591,25
ES050MSBT000052500	Rumblar	126,79

Anexo VII. Plan Hidrológico de la DH del GUADALQUIVIR (2015-2021)

Código masa	Nombre masa de agua subterránea	Superficie (km ²)
ES050MSBT000052600	Aluvial del Guadalquivir - Curso Alto	957,47
ES050MSBT000052700	Porcuna	218,40
ES050MSBT000052800	Montes Orientales - Sector Norte	767,39
ES050MSBT000052900	Sierra de Colomera	332,80
ES050MSBT000053000	Sierra Arana	375,72
ES050MSBT000053100	La Peza	308,79
ES050MSBT000053201	Depresión de Granada Norte	279,60
ES050MSBT000053202	Vega de Granada	535,82
ES050MSBT000053203	Depresión de Granada Sur	541,55
ES050MSBT000053300	Sierra Elvira	27,37
ES050MSBT000053400	Madrid - Parapanda	369,24
ES050MSBT000053500	Cabra - Gaena	388,58
ES050MSBT000053600	Rute - Horconera	280,84
ES050MSBT000053700	Albayate - Chanzas	314,59
ES050MSBT000053800	El Pedroso - Arcas	247,35
ES050MSBT000053900	Hacho de Loja	37,35
ES050MSBT000054000	Sierra Gorda - Zafarraya	339,05
ES050MSBT000054101	Larva	52,15
ES050MSBT000054102	Cabra del Santo Cristo	75,94
ES050MSBT000054103	Los Nacimientos	43,58
ES050MSBT000054104	Gante - Santerga - Chotos	204,07
ES050MSBT000054105	Pliocuaternario de Guadahortuna	115,31
ES050MSBT000054106	Calcarenitas de Torrecardela	159,56
ES050MSBT000054200	Tejeda - Almijara - Las Guajaras	345,19
ES050MSBT000054301	Sierra y Mioceno de Estepa	334,67
ES050MSBT000054302	Sierra de los Caballos - Algámitas	253,80
ES050MSBT000054401	Altiplanos de Écija Occidental	771,39
ES050MSBT000054402	Altiplanos de Écija Oriental	830,50
ES050MSBT000054403	Aluvial de la cuenca baja del Genil	185,43
ES050MSBT000054500	Sierra Morena	4.848,65
ES050MSBT000054600	Aluvial del Guadalquivir - Curso Medio	628,59
ES050MSBT000054700	Sevilla - Carmona	1.300,66
ES050MSBT000054800	Arahal - Coronil - Morón - Puebla de Cazalla	506,07
ES050MSBT000054901	Campo de Tejeda	216,27
ES050MSBT000054902	Gerena	250,42
ES050MSBT000054903	Guillena - Cantillana	106,18
ES050MSBT000054904	Lora del Río - Hornachuelos	367,60
ES050MSBT000054905	Almodóvar del Río - Alcolea	86,33
ES050MSBT000055001	Aljarafe Norte	326,50
ES050MSBT000055002	Aljarafe Sur	86,75
ES050MSBT000055101	Almonte	621,45
ES050MSBT000055102	Marismas	515,81
ES050MSBT000055103	Marismas de Doñana	421,51
ES050MSBT000055104	Manto Eólico Litoral de Doñana	379,95
ES050MSBT000055105	La Rocina	493,14
ES050MSBT000055200	Lebrija	234,43
ES050MSBT000056500	Sierra de Padul	146,59
ES050MSBT000056600	Grajales - Panderó - Carchel	178,80
ES050MSBT000056800	Puente Genil - La Rambla - Montilla	507,64
ES050MSBT000056900	Osuna - La Lantejuela	453,79
ES050MSBT000057000	Gracia - Ventisquero	121,68
ES050MSBT000057100	Campo de Montiel	112,47
ES050MSBT000057200	Sierra de Cañete - Corbones	112,84
ES050MSBT000057300	Aluvial del Guadalquivir - Sevilla	701,97
ES050MSBT000057400	Los Pedroches-Sierra de Andújar	1.143,37

Anexo VII. Plan Hidrológico de la DH del GUADALQUIVIR (2015-2021)

Apéndice 5.2. Propuesta de masas de agua subterránea compartidas con otras demarcaciones.

Código masa	Nombre masa	Demarcación con la que se comparte	Antigua UH compartida	Reparto recursos en PHN
ES050MSBT000050200	Quesada - Castril	Segura	07.39 - Castril	No
ES050MSBT000050200	Quesada - Castril	Segura	07.36 - Calar del Mundo	No
ES050MSBT000050500	La Zarza	Segura	07.54 - Sierra de La Zarza	No
ES050MSBT000050600	Orce - María - Cúllar	Segura	07.27 - Orce - María	No
ES050MSBT000054000	Sierra Gorda - Zafarraya	Cuencas Mediterráneas Andaluza	05.40 - Sierra Gorda - Polje de Zafarraya	Si
ES050MSBT000054200	Tejeda - Almirajara - Las Guajaras	Cuencas Mediterráneas Andaluza	05.42 - Tejeda - Almirajara - Las Guajaras	Si
ES050MSBT000054901	Campo de Tejeda	Tinto, Odiel y Piedras	05.49 - Niebla - Posadas	No
ES050MSBT000055101	Almonte	Tinto, Odiel y Piedras	05.51 - Almonte-Marismas	Si
ES050MSBT000055104	Manto Eólico Litoral de Doñana	Tinto, Odiel y Piedras	05.51 - Almonte-Marismas	Si
ES050MSBT000055105	La Rocina	Tinto, Odiel y Piedras	05.51 - Almonte-Marismas	Si
ES050MSBT000057100	Campo de Montiel	Guadiana	05.71 - Campo de Montiel	Si
ES050MSBT000057200	Sierra de Cañete - Corbones	Cuencas Mediterráneas Andaluza	05.72 - Sierra de Cañete	Si

APÉNDICE 6. VALORES UMBRAL PARA LAS MASAS DE AGUA SUBTERRÁNEA

Apéndice 6.1. Umbrales comunes para todas las masas de agua subterránea (MASb) correspondientes al buen estado.

INDICADOR	UMBRAL
Extracciones*	80%
Descenso de Niveles	No
Afección ambiental	No
Descenso de Caudales	No
Nitratos (mg/L)	50
Arsénico (mg/L)	0,01
Cadmio (mg/L)	0,005
Mercurio (mg/L)	0,001
Plomo (mg/L)	0,01
Atrazina (µg/L)	0,01
Dieldrín (µg/L)	0,01
Simazina (µg/L)	0,01
Terbutilazina (µg/L)	0,01
Tricloroetileno (mg/L)	0,01
Tetracloroetileno (mg/L)	0,01

*Que las extracciones no superen el 80% del recurso disponible definido en el apéndice 5 de la presente normativa.

Anexo VII. Plan Hidrológico de la DH del GUADALQUIVIR (2015-2021)

Apéndice 6.2. Umbrales no comunes para todas las MASb correspondientes al buen estado.

CÓDIGO MASA	NOMBRE MASA DE AGUA SUBTERRÁNEA	FLUORUROS (mg/L)	CLORUROS (mg/L)	SULFATOS (mg/L)	CONDUCTIVIDAD (µS/cm)
ES050MSBT000050100	Sierra de Cazorla	1,5	250	250	2.500
ES050MSBT000050200	Quesada - Castril	1,5	250	250	2.500
ES050MSBT000050300	Duda - La Sagra	1,5	250	250	2.500
ES050MSBT000050401	La Puebla de Don Fabrique	1,5	250	514	2.500
ES050MSBT000050402	Fuencaliente	1,5	250	514	2.500
ES050MSBT000050403	Parpacén	1,5	250	514	2.500
ES050MSBT000050500	La Zarza	1,5	250	250	2.500
ES050MSBT000050600	Orce - María - Cullar	1,5	250	384	2.500
ES050MSBT000050700	Ahillo - Caracolera	1,5	250	250	2.500
ES050MSBT000050800	Sierra de las Estancias	3,5	250	1024	2.500
ES050MSBT000050901	Detrítico de Baza	1,5	250	250	2.500
ES050MSBT000050902	Caniles	1,5	250	250	2.500
ES050MSBT000051000	Jabalcón	1,5	250	250	2.500
ES050MSBT000051101	Sierra de Baza Occidental	1,5	250	250	2.500
ES050MSBT000051102	Sierra de Baza Oriental	1,5	250	250	2.500
ES050MSBT000051103	Baza - Freila - Zújar	1,5	250	250	2.500
ES050MSBT000051201	Guadix	1,5	250	250	2.500
ES050MSBT000051202	Corredor de la Calahorra - Huéneja	1,5	250	250	2.500
ES050MSBT000051300	El Mencal	2,7	250	250	2.500
ES050MSBT000051400	Bedmar - Jódar	1,5	250	250	2.500
ES050MSBT000051500	Torres - Jimena	1,5	250	250	2.500
ES050MSBT000051600	Jabalruz	1,5	250	250	2.500
ES050MSBT000051700	Jaén	1,5	250	250	2.500
ES050MSBT000051800	San Cristóbal	1,5	250	250	2.500
ES050MSBT000051900	Mancha Real - Pegalajar	1,5	250	250	2.500
ES050MSBT000052000	Almadén - Carluca	1,5	250	250	2.500
ES050MSBT000052100	Sierra Mágina	1,5	250	250	2.500
ES050MSBT000052200	Mentidero - Montesinos	1,5	250	250	2.500
ES050MSBT000052300	Úbeda	1,5	250	528	2.500
ES050MSBT000052400	Bailén - Guarromán - Linares	1,5	1366	250	2.500
ES050MSBT000052500	Rumblar	2,8	250	250	2.500
ES050MSBT000052600	Aluvial del Guadalquivir - Curso Alto	1,5	476,9	807	4.593
ES050MSBT000052700	Porcuna	1,5	409	726	3.155
ES050MSBT000052800	Montes Orientales - Sector Norte	1,5	250	695	2.500
ES050MSBT000052900	Sierra de Colomera	1,5	250	250	2.500
ES050MSBT000053000	Sierra Arana	1,5	250	250	2.500
ES050MSBT000053100	La Peza	1,5	250	250	2.500
ES050MSBT000053201	Depresión de Granada Norte	1,5	250	790	2.500
ES050MSBT000053202	Vega de Granada	1,5	250	790	2.500
ES050MSBT000053203	Depresión de Granada Sur	1,5	250	790	2.500
ES050MSBT000053300	Sierra Elvira	1,9	250	883	2.500
ES050MSBT000053400	Madrid - Parapanda	1,5	250	250	2.500
ES050MSBT000053500	Cabra - Gaena	1,5	250	250	2.500
ES050MSBT000053600	Rute - Horconera	1,5	250	250	2.500
ES050MSBT000053700	Albayate - Chanzas	1,5	250	250	2.500
ES050MSBT000053800	El Pedroso - Arcas	1,5	250	250	2.500
ES050MSBT000053900	Hacho de Loja	1,5	250	250	2.500
ES050MSBT000054000	Sierra Gorda - Zafarraya	1,5	250	250	2.500
ES050MSBT000054101	Larva	1,5	250	250	2.500
ES050MSBT000054102	Cabra del Santo Cristo	1,5	250	250	2.500
ES050MSBT000054103	Los Nacimientos	1,5	250	250	2.500
ES050MSBT000054104	Gante - Santerga - Chotos	1,5	250	250	2.500
ES050MSBT000054105	Pliocuaternario de Guadahortuna	1,5	250	250	2.500
ES050MSBT000054106	Calcarenitas de Torrecardela	1,5	250	250	2.500
ES050MSBT000054200	Tejada - Almjara - Las Guajaras	1,5	250	250	2.500
ES050MSBT000054301	Sierra y Mioceno de Estepa	1,5	408	250	2.500

Anexo VII. Plan Hidrológico de la DH del GUADALQUIVIR (2015-2021)

CÓDIGO MASA	NOMBRE MASA DE AGUA SUBTERRÁNEA	FLUORUROS (mg/L)	CLORUROS (mg/L)	SULFATOS (mg/L)	CONDUCTIVIDAD (µS/cm)
ES050MSBT000054302	Sierra de los Caballos - Algámitas	1,5	250	250	2.500
ES050MSBT000054401	Altiplanos de Écija Occidental	1,5	1045	250	4.572
ES050MSBT000054402	Altiplanos de Écija Oriental	1,5	1045	250	4.572
ES050MSBT000054403	Aluvial de la cuenca baja del Genil	1,5	1045	250	4.572
ES050MSBT000054500	Sierra Morena	1,5	250	250	2.500
ES050MSBT000054600	Aluvial del Guadalquivir - Curso Medio	1,5	250	250	2.500
ES050MSBT000054700	Sevilla - Carmona	1,5	996	250	2.500
ES050MSBT000054800	Arahal - Coronil - Morón - Puebla de Cazalla	1,5	772	250	2.500
ES050MSBT000054901	Campo de Tejada	1,5	250	250	2.500
ES050MSBT000054902	Gerena	3,94	250*	250	2.500
ES050MSBT000054903	Guillena - Cantillana	1,5	250	250	2.500
ES050MSBT000054904	Lora del Río - Hornachuelos	1,5	250	250	2.500
ES050MSBT000054905	Almodóvar del Río - Alcolea	1,5	250	250	2.500
ES050MSBT000055001	Aljarafe Norte	1,5	250	250	2.500
ES050MSBT000055002	Aljarafe Sur	1,5	250	250	2.500
ES050MSBT000055101	Almonte	1,5	250	250	2.500
ES050MSBT000055102	Marismas	1,5	250	250	2.500
ES050MSBT000055103	Marismas de Doñana	1,5	250	250	2.500
ES050MSBT000055104	Manto Eólico Litoral de Doñana	1,5	250	250	2.500
ES050MSBT000055105	La Rocina	1,5	250	250	2.500
ES050MSBT000055200	Lebrija	1,5	718	250	3.962
ES050MSBT000056500	Sierra de Padul	1,5	250	250	2.500
ES050MSBT000056600	Grajales - Panderó - Carchel	1,5	250	250	2.500
ES050MSBT000056800	Puente Genil - La Rambla - Montilla	1,5	250	250	2.500
ES050MSBT000056900	Osuna - La Lantejuela	1,5	1492	411	6.100
ES050MSBT000057000	Gracia - Ventisquero	1,5	250	250	2.500
ES050MSBT000057100	Campo de Montiel	1,5	250	250	2.500
ES050MSBT000057200	Sierra de Cañete - Corbones	1,5	250	250	2.500
ES050MSBT000057300	Aluvial del Guadalquivir - Sevilla	1,5	485	876	2.500
ES050MSBT000057400	Los Pedroches-Sierra de Andújar	1,5	250	250	2.500

* En la zona situada al Sureste del límite definido como Clase II en la Resolución Presidencial MC-41045/1298/2002/10 de 24 de octubre de 2013, el valor umbral para los Cloruros es de 466 mg/L.

Anexo VII. Plan Hidrológico de la DH del GUADALQUIVIR (2015-2021)

APÉNDICE 7. CAUDALES ECOLÓGICOS

Apéndice 7.1. Régimen de caudales ecológicos en condiciones ordinarias.

Apéndice 7.1.1. Régimen de caudales mínimos de las masas de agua superficial de la categoría río en condiciones ordinarias.

CÓDIGO	MASA DE AGUA SUPERFICIAL NOMBRE	MEDIANA (m³/s)	HPU %	UMBRALES DEL RÉGIMEN DE CAUDALES MÍNIMOS (M³/S)															
				OCT	NOV	DIC	ENE	FEB	MAR	ABR	MAY	JUN	JUL	AGO	SEP	Media			
ES050MSPF011002001 *	Tramo bajo del río Guadamar y afluentes por su m.d.	3,286	80%	1,1	1,3	1,7	1,7	1,7	1,7	1,7	1,3	0,71	0,71	0,71	0,71	0,71	0,71	0,71	1,171
ES050MSPF011002002	Arroyos Cascajo y Rainojosa	0,216	50%	0,021	0,021	0,029	0,04	0,04	0,033	0,033	0,033	0,025	0,024	0,02	0,02	0,02	0,02	0,02	0,027
ES050MSPF011002003	Arroyo del Cochino	0,16	50%	0,016	0,016	0,022	0,03	0,03	0,025	0,024	0,019	0,018	0,015	0,015	0,015	0,015	0,015	0,015	0,02
ES050MSPF011002004 *	Arroyo Madre de las Marismas	2,074	80%	0,785	0,827	1,353	1,353	1,353	1,353	0,7	0,576	0,576	0,576	0,576	0,576	0,576	0,576	0,576	0,883
ES050MSPF011002005	Arroyo Almonazar	0,319	50%	0,032	0,032	0,043	0,059	0,049	0,049	0,049	0,038	0,036	0,03	0,03	0,03	0,03	0,03	0,03	0,04
ES050MSPF011002006	Arroyo del Repudio	0,164	50%	0,016	0,016	0,022	0,03	0,03	0,025	0,019	0,019	0,015	0,015	0,015	0,015	0,015	0,015	0,015	0,021
ES050MSPF011002007	Arroyos Miraflores y Espartales	0,307	50%	0,03	0,03	0,041	0,057	0,047	0,047	0,036	0,036	0,035	0,028	0,028	0,028	0,028	0,028	0,028	0,039
ES050MSPF011002008	Río Corbones aguas abajo del arroyo Salado de Jarda hasta la desembocadura	3,525	30%	0,3	0,3	0,3	0,3	0,3	0,3	0,3	0,3	0,3	0,3	0,3	0,3	0,3	0,3	0,3	0,3
ES050MSPF011002009	Arroyo Azanaque	0,09	50%	0,025	0,027	0,031	0,031	0,031	0,031	0,024	0,024	0,019	0,019	0,019	0,019	0,019	0,019	0,019	0,025
ES050MSPF011002010	Arroyo Guadaira y afluentes	0,237	50%	0,066	0,071	0,081	0,081	0,081	0,081	0,064	0,05	0,05	0,05	0,05	0,05	0,05	0,05	0,05	0,065
ES050MSPF011002011	Río Guadaira aguas arriba de su encauzamiento hasta el Arroyo del Salado	3,075	50%	0,863	0,926	1,051	1,051	1,051	1,051	0,852	0,648	0,648	0,648	0,648	0,648	0,648	0,648	0,648	0,839
ES050MSPF011002012	Arroyos Madre Vieja del Guadalquivir y Madre de Fuentes	0,651	50%	0,183	0,196	0,222	0,222	0,222	0,222	0,176	0,137	0,137	0,137	0,137	0,137	0,137	0,137	0,137	0,178
ES050MSPF011002013	Arroyo de Cañada Fría	0,1	50%	0,01	0,01	0,013	0,018	0,018	0,015	0,015	0,012	0,011	0,009	0,009	0,009	0,009	0,009	0,013	
ES050MSPF011002014	Arroyo del Tamujar	0,202	50%	0,02	0,02	0,027	0,037	0,037	0,031	0,031	0,024	0,023	0,019	0,019	0,019	0,019	0,019	0,026	
ES050MSPF011002015	Arroyo de la Fuente Vieja y afluentes aguas arriba del Brazo del Este	0,631	50%	0,063	0,063	0,085	0,116	0,116	0,097	0,096	0,074	0,072	0,058	0,058	0,058	0,058	0,058	0,08	
ES050MSPF011002016	Arroyo de los Picachos	0,114	50%	0,032	0,034	0,039	0,039	0,039	0,039	0,031	0,024	0,024	0,024	0,024	0,024	0,024	0,024	0,031	
ES050MSPF011002017	Arroyos Guadalmazán y del Garabato	0,333	50%	0,094	0,1	0,114	0,114	0,114	0,114	0,09	0,07	0,07	0,07	0,07	0,07	0,07	0,07	0,091	
ES050MSPF011002018	Arroyo de la Marota	0,209	50%	0,021	0,021	0,028	0,039	0,039	0,032	0,032	0,025	0,024	0,019	0,019	0,019	0,019	0,019	0,026	
ES050MSPF011002019	Arroyo de los Molares y del Sarro	0,168	50%	0,047	0,051	0,058	0,058	0,058	0,058	0,046	0,036	0,036	0,036	0,036	0,036	0,036	0,036	0,046	
ES050MSPF011002020 *	Arroyos de Lebrija y de las Pajaras	0,817	80%	0,309	0,326	0,533	0,533	0,533	0,533	0,276	0,227	0,227	0,227	0,227	0,227	0,227	0,227	0,348	
ES050MSPF011002021	Arroyo del Saladillo	0,057	50%	0,006	0,006	0,008	0,011	0,011	0,009	0,009	0,007	0,006	0,005	0,005	0,005	0,005	0,005	0,007	
ES050MSPF011002022	Arroyo del Monte de la Morena	0,082	50%	0,008	0,008	0,011	0,015	0,015	0,013	0,012	0,01	0,009	0,008	0,008	0,008	0,008	0,008	0,01	
ES050MSPF011002023	Arroyos de los Galapagos y Leonés	0,179	50%	0,018	0,018	0,024	0,033	0,033	0,028	0,027	0,021	0,02	0,017	0,017	0,017	0,017	0,017	0,023	
ES050MSPF011002024 *	Arroyo de Santiago	0,097	80%	0,015	0,015	0,02	0,028	0,031	0,028	0,027	0,021	0,009	0,007	0,007	0,007	0,007	0,007	0,018	
ES050MSPF011002025 *	Arroyo Salado de Morón y afluentes aguas arriba del embalse Torre del Águila	0,553	80%	0,095	0,095	0,121	0,153	0,153	0,132	0,129	0,101	0,1	0,09	0,09	0,09	0,09	0,09	0,112	
ES050MSPF011002026 *	Arroyo Montero	0,082	80%	0,012	0,013	0,017	0,024	0,026	0,024	0,022	0,018	0,007	0,006	0,006	0,006	0,006	0,006	0,015	
ES050MSPF011002027	Arroyo del Guadatin	0,081	50%	0,008	0,008	0,011	0,015	0,015	0,013	0,012	0,01	0,009	0,007	0,007	0,007	0,007	0,007	0,01	

Anexo VII. Plan Hidrológico de la DH del GUADALQUIVIR (2015-2021)

CÓDIGO	MASA DE AGUA SUPERFICIAL NOMBRE	MEDIANA (m ³ /s)	HPU %	UMBRALES DEL RÉGIMEN DE CAUDALES MÍNIMOS (M ³ /S)															
				OCT	NOV	DIC	ENE	FEB	MAR	ABR	MAY	JUN	JUL	AGO	SEP	Media			
ES050MSPF011002030	Arroyo del Asno	0,04	50%	0,004	0,004	0,005	0,007	0,007	0,006	0,006	0,005	0,005	0,005	0,004	0,004	0,004	0,004	0,004	0,005
ES050MSPF011002033	Arroyo del Cañetejo	0,08	50%	0,022	0,024	0,027	0,027	0,027	0,027	0,027	0,022	0,022	0,017	0,017	0,017	0,017	0,017	0,017	0,022
ES050MSPF011002038	Desagüe sobre Marismas	0,281	50%	0,028	0,028	0,039	0,048	0,056	0,05	0,046	0,031	0,015	0,011	0,011	0,011	0,011	0,011	0,011	0,031
ES050MSPF011002039	Arroyos Majaberraque y cañada del Pozo	0,263	50%	0,074	0,079	0,09	0,09	0,09	0,09	0,071	0,055	0,055	0,055	0,055	0,055	0,055	0,055	0,055	0,072
ES050MSPF011002040	Tramo medio del río Guadamar y afluentes por su m.d.	2,734	50%	0,65	0,65	0,65	0,65	0,65	0,65	0,4	0,4	0,4	0,4	0,4	0,4	0,4	0,4	0,4	0,525
ES050MSPF011002041 *	Arroyo de la Rocina	0,554	80%	0,209	0,221	0,361	0,361	0,361	0,361	0,187	0,154	0,154	0,154	0,154	0,154	0,154	0,154	0,154	0,236
ES050MSPF011002042 *	Caño del Guadamar	0,642	80%	0,243	0,256	0,419	0,419	0,419	0,419	0,217	0,178	0,178	0,178	0,178	0,178	0,178	0,178	0,178	0,274
ES050MSPF011002043 *	Río Guadaira y afluentes por la margen derecha aguas arriba del arroyo del Salado	1,317	80%	0,498	0,525	0,859	0,859	0,859	0,859	0,445	0,366	0,366	0,366	0,366	0,366	0,366	0,366	0,366	0,561
ES050MSPF011002044	Arroyos del Salado y de Alcaudete	0,783	50%	0,22	0,236	0,267	0,267	0,267	0,267	0,212	0,165	0,165	0,165	0,165	0,165	0,165	0,165	0,165	0,214
ES050MSPF011002045	Arroyos Guadaira y de la Aguaderrilla	0,502	50%	0,141	0,151	0,172	0,172	0,172	0,172	0,136	0,106	0,106	0,106	0,106	0,106	0,106	0,106	0,106	0,137
ES050MSPF011002046	Cabecera del río Guadaira	0,328	50%	0,092	0,099	0,112	0,112	0,112	0,112	0,089	0,069	0,069	0,069	0,069	0,069	0,069	0,069	0,069	0,089
ES050MSPF011002047	Caño de Trebujena	0,55	50%	0,155	0,166	0,188	0,188	0,188	0,188	0,149	0,116	0,116	0,116	0,116	0,116	0,116	0,116	0,116	0,15
ES050MSPF011006002	Tramo alto del río Guadamar, final del río Crispinejo y río de los Frailes	1,85	50%	0,185	0,187	0,257	0,315	0,366	0,329	0,302	0,204	0,101	0,075	0,075	0,075	0,075	0,075	0,075	0,206
ES050MSPF011006003	Río de los Frailes	0,185	50%	0,019	0,019	0,026	0,032	0,037	0,033	0,03	0,02	0,01	0,008	0,008	0,008	0,008	0,008	0,008	0,021
ES050MSPF011006004	Río Crispinejo aguas arriba del embalse de Agrío	0,509	50%	0,051	0,051	0,071	0,087	0,101	0,091	0,083	0,056	0,028	0,021	0,021	0,021	0,021	0,021	0,021	0,057
ES050MSPF011006005	Río Cañaveroso	0,303	50%	0,03	0,031	0,042	0,052	0,06	0,054	0,049	0,033	0,016	0,012	0,012	0,012	0,012	0,012	0,012	0,034
ES050MSPF011006008	Arroyos de los Molinos, de las Torres y de la Gamacha	0,352	50%	0,035	0,036	0,049	0,06	0,07	0,063	0,057	0,039	0,019	0,014	0,014	0,014	0,014	0,014	0,014	0,039
ES050MSPF011006009	Arroyo de Siete Arroyos	0,411	50%	0,041	0,042	0,057	0,07	0,081	0,073	0,067	0,045	0,022	0,017	0,017	0,017	0,017	0,017	0,017	0,046
ES050MSPF011006011 *	Arroyo del Parroso aguas abajo del arroyo de Quejigo	0,585	80%	0,089	0,09	0,122	0,169	0,187	0,17	0,161	0,129	0,052	0,04	0,04	0,04	0,04	0,04	0,04	0,107
ES050MSPF011006012	Arroyo Herreros	0,105	50%	0,01	0,01	0,014	0,019	0,019	0,016	0,016	0,012	0,012	0,01	0,01	0,01	0,01	0,01	0,01	0,013
ES050MSPF011006013	Arroyo de Trujillo	0,08	50%	0,022	0,024	0,027	0,027	0,027	0,027	0,022	0,017	0,017	0,017	0,017	0,017	0,017	0,017	0,017	0,022
ES050MSPF011006014	Arroyo de Mudapelo	0,095	50%	0,027	0,029	0,032	0,032	0,032	0,032	0,026	0,02	0,02	0,02	0,02	0,02	0,02	0,02	0,02	0,026
ES050MSPF011006015	Arroyo Gabino	0,083	50%	0,008	0,008	0,011	0,015	0,015	0,013	0,013	0,01	0,009	0,008	0,008	0,008	0,008	0,008	0,008	0,01
ES050MSPF011006016	Arroyo Galapagar	0,33	50%	0,033	0,033	0,045	0,061	0,061	0,051	0,05	0,039	0,037	0,031	0,031	0,031	0,031	0,031	0,031	0,042
ES050MSPF011006017	Río Guadalbacar aguas arriba del embalse de José Torán hasta el inicio de la cabecera	0,596	50%	0,06	0,06	0,083	0,102	0,118	0,106	0,097	0,066	0,032	0,024	0,024	0,024	0,024	0,024	0,024	0,066
ES050MSPF011006018	Arroyo Algarín	0,126	50%	0,012	0,012	0,017	0,023	0,023	0,019	0,019	0,015	0,014	0,012	0,012	0,012	0,012	0,012	0,012	0,016
ES050MSPF011006021 *	Tramo bajo del río Guadalora	0,5	80%	0,086	0,086	0,109	0,139	0,139	0,12	0,117	0,092	0,09	0,081	0,081	0,081	0,081	0,081	0,081	0,102
ES050MSPF011006022	Arroyo Guazulema	0,12	50%	0,034	0,036	0,041	0,041	0,041	0,041	0,032	0,025	0,025	0,025	0,025	0,025	0,025	0,025	0,025	0,033
ES050MSPF011006023	Arroyo Calderas	0,169	50%	0,048	0,051	0,058	0,058	0,058	0,058	0,046	0,036	0,036	0,036	0,036	0,036	0,036	0,036	0,036	0,046
ES050MSPF011006025	Arroyo de La Vega	0,155	50%	0,043	0,047	0,053	0,053	0,053	0,053	0,042	0,033	0,033	0,033	0,033	0,033	0,033	0,033	0,033	0,042
ES050MSPF011006026	Arroyo Guazueros	0,176	50%	0,049	0,053	0,06	0,06	0,06	0,06	0,048	0,037	0,037	0,037	0,037	0,037	0,037	0,037	0,037	0,048
ES050MSPF011006029	Arroyo de Guadarramán	0,19	50%	0,019	0,019	0,026	0,035	0,035	0,029	0,029	0,022	0,021	0,018	0,018	0,018	0,018	0,018	0,018	0,024
ES050MSPF011006030	Arroyos de Pedröches y de Rabanales	0,326	50%	0,091	0,098	0,111	0,111	0,111	0,111	0,088	0,069	0,069	0,069	0,069	0,069	0,069	0,069	0,069	0,089
ES050MSPF011006031	Tramo bajo del río Guadalbarbo del Guadalquivir	0,325	50%	0,032	0,033	0,045	0,055	0,064	0,058	0,053	0,036	0,018	0,013	0,013	0,013	0,013	0,013	0,013	0,036

Anexo VII. Plan Hidrológico de la DH del GUADALQUIVIR (2015-2021)

CÓDIGO	MASA DE AGUA SUPERFICIAL		UMBRALES DEL RÉGIMEN DE CAUDALES MÍNIMOS (M ³ /S)													
	NOMBRE	MEDIANA (m ³ /s)	HPU %	OCT	NOV	DIC	ENE	FEB	MAR	ABR	MAY	JUN	JUL	AGO	SEP	Media
ES050MSPF011006033	Arroyo Tamujoso	0,177	50%	0,05	0,053	0,061	0,061	0,061	0,061	0,061	0,047	0,037	0,037	0,037	0,037	0,048
ES050MSPF011006034	Arroyo de Pedro Gil	0,175	50%	0,049	0,053	0,06	0,06	0,06	0,06	0,048	0,037	0,037	0,037	0,037	0,037	0,048
ES050MSPF011006035	Embalse de Arenoso	2,159	30%	0,1	0,1	0,19	0,19	0,19	0,19	0,19	0,1	0,1	0,1	0,1	0,1	0,1375
ES050MSPF011006037	Arroyo Corcomé aguas abajo del Arroyo del Chaparro	0,153	50%	0,015	0,015	0,021	0,028	0,028	0,024	0,023	0,018	0,017	0,014	0,014	0,014	0,019
ES050MSPF011006040	Arroyo Escobar	0,122	50%	0,012	0,012	0,016	0,023	0,023	0,019	0,019	0,014	0,014	0,011	0,011	0,011	0,015
ES050MSPF011006042	Río Guadiel y afluentes aguas abajo del Arroyo de la Muela	0,453	50%	0,045	0,045	0,061	0,083	0,083	0,07	0,069	0,053	0,051	0,042	0,042	0,042	0,057
ES050MSPF011006043	Arroyo Galapagar	0,102	50%	0,01	0,01	0,014	0,017	0,02	0,018	0,017	0,011	0,006	0,004	0,004	0,004	0,011
ES050MSPF011006044	Arroyo del Tamohoso	0,108	50%	0,011	0,011	0,015	0,018	0,021	0,019	0,018	0,012	0,006	0,004	0,004	0,004	0,012
ES050MSPF011006045	Río Guadalquivir	0,266	50%	0,026	0,026	0,036	0,049	0,049	0,041	0,041	0,031	0,03	0,025	0,025	0,025	0,034
ES050MSPF011007001 *	Arroyo Salado de Jarda y afluentes	1,131	80%	0,428	0,451	0,737	0,737	0,737	0,737	0,382	0,314	0,314	0,314	0,314	0,314	0,482
ES050MSPF011007002	Río de la Peña	0,235	50%	0,066	0,071	0,08	0,08	0,08	0,08	0,064	0,05	0,05	0,05	0,05	0,05	0,064
ES050MSPF011007003	Río Blanco	0,953	50%	0,268	0,287	0,326	0,326	0,326	0,326	0,258	0,201	0,201	0,201	0,201	0,201	0,26
ES050MSPF011007004	Tramo alto del río Guadajoz y afluentes	6,613	50%	1,857	1,991	2,26	2,26	2,26	2,26	1,79	1,394	1,394	1,394	1,394	1,394	1,804
ES050MSPF011007005	Arroyos Salado y Masegoso	0,394	50%	0,039	0,039	0,053	0,073	0,073	0,061	0,06	0,046	0,045	0,036	0,036	0,036	0,05
ES050MSPF011007006	Río de Cabra aguas abajo del arroyo de Santa María	1,263	50%	0,355	0,38	0,431	0,431	0,431	0,431	0,342	0,266	0,266	0,266	0,266	0,266	0,344
ES050MSPF011007010	Río de las Yeguas	0,401	50%	0,113	0,121	0,137	0,137	0,137	0,137	0,108	0,084	0,084	0,084	0,084	0,084	0,109
ES050MSPF011007012	Tramo bajo del arroyo del Salado de Porcuna	0,622	50%	0,062	0,062	0,084	0,115	0,115	0,096	0,095	0,073	0,071	0,058	0,058	0,058	0,079
ES050MSPF011007013	Tramo bajo del río de Lucena	0,321	50%	0,09	0,097	0,11	0,11	0,11	0,11	0,087	0,068	0,068	0,068	0,068	0,068	0,088
ES050MSPF011007014	Tramo bajo del río Anzur	0,914	50%	0,091	0,091	0,123	0,168	0,168	0,141	0,139	0,108	0,104	0,085	0,085	0,085	0,116
ES050MSPF011007016	Tramo bajo del arroyo Salado de Arjona y afluentes	0,485	50%	0,048	0,048	0,066	0,089	0,089	0,075	0,074	0,057	0,055	0,045	0,045	0,045	0,061
ES050MSPF011007022	Río Guadalquivir desde las Infantas hasta el embalse de Mengibar	4,286	50%	0,24	0,24	0,5	0,5	0,5	0,5	0,5	0,5	0,5	0,5	0,5	0,5	0,328
ES050MSPF011007026	Arroyo de Cardena	0,398	50%	0,112	0,12	0,136	0,136	0,136	0,136	0,108	0,084	0,084	0,084	0,084	0,084	0,109
ES050MSPF011008001	Río Viar y afluentes aguas arriba del embalse del Pintado	2,166	50%	0,216	0,219	0,3	0,369	0,429	0,385	0,354	0,239	0,118	0,088	0,088	0,088	0,241
ES050MSPF011008002	Rivera de Montemayor	0,844	50%	0,084	0,085	0,117	0,144	0,167	0,15	0,138	0,093	0,046	0,034	0,034	0,034	0,094
ES050MSPF011008003	Rivera de Hinojales	0,514	50%	0,051	0,052	0,071	0,088	0,102	0,091	0,084	0,057	0,028	0,021	0,021	0,021	0,057
ES050MSPF011008004 *	Rivera de Huelva aguas arriba del embalse de Aracena y afluentes	1,011	80%	0,154	0,155	0,21	0,291	0,323	0,294	0,277	0,223	0,09	0,069	0,069	0,069	0,185
ES050MSPF011008005	Rivera de Hierro	0,672	50%	0,09	0,09	0,09	0,17	0,17	0,17	0,17	0,17	0,02	0,02	0,02	0,02	0,1
ES050MSPF011008006 *	Rivera de Cala aguas arriba del embalse de Cala y afluentes	2,255	80%	0,343	0,346	0,469	0,65	0,72	0,657	0,619	0,498	0,2	0,154	0,154	0,154	0,414
ES050MSPF011008007	Río Vendoval y afluentes	0,96	50%	0,096	0,097	0,133	0,164	0,19	0,171	0,157	0,106	0,052	0,039	0,039	0,039	0,107
ES050MSPF011008008 *	Río Bembézar aguas arriba del embalse de Bembézar	2,901	80%	0,18	0,18	0,18	0,25	0,25	0,25	0,25	0,18	0,18	0,18	0,18	0,18	0,17
ES050MSPF011008009	Arroyos del Rey y Maygalanes	0,588	50%	0,059	0,059	0,081	0,1	0,116	0,105	0,096	0,065	0,032	0,024	0,024	0,024	0,065
ES050MSPF011008010	Arroyo del Moro	0,294	50%	0,029	0,03	0,041	0,05	0,058	0,052	0,048	0,032	0,016	0,012	0,012	0,012	0,033
ES050MSPF011008011 *	Arroyo Gargantafria y afluentes	0,801	80%	0,122	0,123	0,167	0,231	0,256	0,233	0,22	0,177	0,071	0,055	0,055	0,055	0,147

Anexo VII. Plan Hidrológico de la DH del GUADALQUIVIR (2015-2021)

CÓDIGO	MASA DE AGUA SUPERFICIAL NOMBRE	MEDIANA (m ³ /s)	HPU %	UMBRALES DEL RÉGIMEN DE CAUDALES MÍNIMOS (M ³ /S)														
				OCT	NOV	DIC	ENE	FEB	MAR	ABR	MAY	JUN	JUL	AGO	SEP	Media		
ES050MSPF011008046	Arroyo Arenosillo	0,42	50%	0,042	0,042	0,058	0,072	0,083	0,075	0,069	0,046	0,023	0,017	0,017	0,017	0,017	0,017	0,047
ES050MSPF011008047	Ríos Ojailén y Jándula aguas abajo del río Ojailén hasta el embalse de Jándula	4,744	50%	0,474	0,479	0,658	0,809	0,939	0,844	0,775	0,523	0,258	0,193	0,193	0,193	0,193	0,193	0,528
ES050MSPF011008048	Arroyo de Martín Gonzalo aguas arriba del embalse de Martín Gonzalo	0,223	50%	0,022	0,023	0,031	0,038	0,044	0,04	0,036	0,025	0,012	0,009	0,009	0,009	0,009	0,009	0,025
ES050MSPF011008049	Arroyo Carcomé aguas arriba del arroyo del Chaparro	0,118	50%	0,012	0,012	0,016	0,02	0,023	0,021	0,019	0,013	0,006	0,005	0,005	0,005	0,005	0,005	0,013
ES050MSPF011008050	Arroyo del Moral	0,117	50%	0,012	0,012	0,016	0,02	0,023	0,021	0,019	0,013	0,006	0,005	0,005	0,005	0,005	0,005	0,013
ES050MSPF011008051	Río la Cabrera	0,396	50%	0,04	0,04	0,055	0,067	0,078	0,07	0,065	0,044	0,022	0,016	0,016	0,016	0,016	0,016	0,044
ES050MSPF011008052 *	Río Sardinilla y afluentes	0,266	80%	0,041	0,041	0,055	0,077	0,085	0,078	0,073	0,059	0,024	0,018	0,018	0,018	0,018	0,018	0,049
ES050MSPF011008054	Cabecera del arroyo Torderos	0,119	50%	0,012	0,012	0,016	0,02	0,023	0,021	0,019	0,013	0,006	0,005	0,005	0,005	0,005	0,005	0,013
ES050MSPF011008055	Río Pinto y afluentes	0,493	50%	0,049	0,05	0,068	0,084	0,097	0,088	0,08	0,054	0,027	0,02	0,02	0,02	0,02	0,02	0,055
ES050MSPF011008056 *	Arroyo de Andujar	0,067	80%	0,01	0,01	0,014	0,019	0,021	0,02	0,018	0,015	0,006	0,005	0,005	0,005	0,005	0,005	0,012
ES050MSPF011008057 *	Ríos Grande y de la Campaña	0,881	80%	0,134	0,135	0,183	0,254	0,281	0,256	0,242	0,195	0,078	0,06	0,06	0,06	0,06	0,06	0,162
ES050MSPF011008058	Río Fresneda	0,08	50%	0,008	0,008	0,011	0,014	0,016	0,014	0,013	0,009	0,004	0,003	0,003	0,003	0,003	0,003	0,009
ES050MSPF011008059	Río Guadiel y afluentes hasta el arroyo de la Muela	0,261	50%	0,026	0,026	0,035	0,048	0,048	0,04	0,04	0,031	0,03	0,024	0,024	0,024	0,024	0,024	0,033
ES050MSPF011008060 *	Ríos Guarrizas y Magaña aguas arriba del embalse de Fernandina	0,783	80%	0,119	0,12	0,163	0,226	0,25	0,228	0,215	0,173	0,07	0,054	0,054	0,054	0,054	0,054	0,144
ES050MSPF011008061	Barranco del Origuillo	0,047	50%	0,005	0,005	0,007	0,008	0,009	0,008	0,008	0,005	0,003	0,002	0,002	0,002	0,002	0,002	0,005
ES050MSPF011008063 *	Arroyo Galapagar	0,031	80%	0,005	0,005	0,006	0,009	0,01	0,009	0,008	0,007	0,003	0,002	0,002	0,002	0,002	0,002	0,006
ES050MSPF011008064 *	Río Guadalén aguas arriba del embalse Guadalén hasta el río Dañador	1,659	80%	0,253	0,254	0,345	0,478	0,53	0,483	0,455	0,367	0,147	0,114	0,114	0,114	0,114	0,114	0,304
ES050MSPF011008065	Río Dañador aguas arriba del embalse de Dañador	0,089	50%	0,009	0,009	0,012	0,015	0,018	0,016	0,015	0,01	0,005	0,004	0,004	0,004	0,004	0,004	0,01
ES050MSPF011008066	Cabecera del río Guadalén	0,196	50%	0,055	0,059	0,067	0,067	0,067	0,067	0,053	0,041	0,041	0,041	0,041	0,041	0,041	0,041	0,053
ES050MSPF011008067	Río Onza y afluentes	0,901	50%	0,09	0,091	0,125	0,154	0,178	0,16	0,147	0,099	0,049	0,037	0,037	0,037	0,037	0,037	0,1
ES050MSPF011008068 *	Río Sotillo y afluentes	0,877	80%	0,133	0,134	0,183	0,253	0,28	0,255	0,241	0,194	0,078	0,06	0,06	0,06	0,06	0,06	0,161
ES050MSPF011008069 *	Arroyo de la Montesina	0,398	80%	0,061	0,061	0,083	0,115	0,127	0,116	0,109	0,088	0,035	0,027	0,027	0,027	0,027	0,027	0,073
ES050MSPF011008070	Arroyo de las Veguillas	0,165	50%	0,017	0,017	0,023	0,028	0,033	0,029	0,027	0,018	0,009	0,007	0,007	0,007	0,007	0,007	0,018
ES050MSPF011008071	Arroyo del Fresnedoso	0,131	50%	0,013	0,013	0,018	0,022	0,026	0,023	0,021	0,015	0,007	0,005	0,005	0,005	0,005	0,005	0,015
ES050MSPF011008072 *	Arroyo del Molino	0,05	80%	0,008	0,008	0,01	0,014	0,016	0,015	0,014	0,011	0,004	0,003	0,003	0,003	0,003	0,003	0,009
ES050MSPF011008073	Río Guadanuño aguas abajo de la presa de Cerro Muriano	0,297	50%	0,03	0,03	0,041	0,051	0,059	0,053	0,049	0,033	0,016	0,012	0,012	0,012	0,012	0,012	0,033
ES050MSPF011008074	Arroyo de Don Lucas	0,082	50%	0,008	0,008	0,011	0,014	0,016	0,015	0,013	0,009	0,004	0,003	0,003	0,003	0,003	0,003	0,009
ES050MSPF011008075	Arroyo Martín	0,178	50%	0,018	0,018	0,025	0,03	0,035	0,032	0,029	0,02	0,01	0,007	0,007	0,007	0,007	0,007	0,02
ES050MSPF011008076	Arroyos del Pueblo y del Venero	0,102	50%	0,01	0,01	0,014	0,017	0,02	0,018	0,017	0,011	0,006	0,004	0,004	0,004	0,004	0,004	0,011
ES050MSPF011008077 *	Arroyo del Chupón Largo	0,215	80%	0,033	0,033	0,045	0,062	0,069	0,063	0,059	0,048	0,019	0,015	0,015	0,015	0,015	0,015	0,039
ES050MSPF011008078	Río Riguelo	0,262	50%	0,026	0,027	0,036	0,045	0,052	0,047	0,043	0,029	0,014	0,011	0,011	0,011	0,011	0,011	0,029
ES050MSPF011008079	Río Jándula aguas abajo del embalse de Fresneda hasta el río Ojailén	0,42	50%	0,042	0,042	0,058	0,072	0,083	0,075	0,069	0,046	0,023	0,017	0,017	0,017	0,017	0,017	0,047

Anexo VII. Plan Hidrológico de la DH del GUADALQUIVIR (2015-2021)

CÓDIGO	MASA DE AGUA SUPERFICIAL		UMBRALES DEL RÉGIMEN DE CAUDALES MÍNIMOS (M ³ /S)													
	NOMBRE	MEDIANA (m ³ /s)	HPU %	OCT	NOV	DIC	ENE	FEB	MAR	ABR	MAY	JUN	JUL	AGO	SEP	Media
ES050MSPF011008080 *	Río Robledillo	0,556	80%	0,07	0,07	0,06	0,07	0,21	0,07	0	0	0	0	0	0	0,033
ES050MSPF011008081	Arroyo de la Fresneda	0,044	50%	0,004	0,004	0,006	0,008	0,009	0,008	0,007	0,005	0,002	0,002	0,002	0,002	0,005
ES050MSPF011008082	Río Dañador aguas abajo de la presa de Dañador	0,407	50%	0,041	0,041	0,056	0,069	0,081	0,072	0,066	0,045	0,022	0,017	0,017	0,017	0,045
ES050MSPF011008083	Ríos Guadalén aguas arriba del río Dañador y río la Manta	0,725	50%	0,072	0,073	0,1	0,124	0,143	0,129	0,118	0,08	0,039	0,029	0,029	0,029	0,081
ES050MSPF011008084 *	Río de Montizón	0,362	80%	0,055	0,056	0,075	0,104	0,116	0,105	0,099	0,08	0,032	0,025	0,025	0,025	0,066
ES050MSPF011008085 *	Arroyo Bejárano	0,016	80%	0,002	0,002	0,003	0,004	0,005	0,005	0,004	0,003	0,001	0,001	0,001	0,001	0,003
ES050MSPF011009001	Río Carbones aguas arriba del embalse de la Puebla de Cazalla	1,007	50%	0,1	0,1	0,136	0,186	0,186	0,155	0,153	0,119	0,114	0,093	0,093	0,093	0,127
ES050MSPF011009005	Río Guadalquivir	0,158	50%	0,044	0,047	0,054	0,054	0,054	0,054	0,043	0,033	0,033	0,033	0,033	0,033	0,043
ES050MSPF011009006	Tramo alto del río de Lucena	0,179	50%	0,05	0,054	0,061	0,061	0,061	0,061	0,048	0,038	0,038	0,038	0,038	0,038	0,049
ES050MSPF011009007	Ríos Marbella y Bailén	0,446	50%	0,044	0,044	0,06	0,082	0,082	0,069	0,068	0,052	0,05	0,041	0,041	0,041	0,056
ES050MSPF011009008	Río Cabra aguas arriba del arroyo de Santa María y arroyo de Santa María	0,756	50%	0,075	0,075	0,102	0,139	0,139	0,117	0,115	0,089	0,086	0,07	0,07	0,07	0,096
ES050MSPF011009009	Tramo alto del río Anzur	0,868	50%	0,086	0,086	0,117	0,16	0,16	0,134	0,132	0,102	0,098	0,08	0,08	0,08	0,11
ES050MSPF011009010	Tramo alto del arroyo del Salado de Porcuna y afluentes	0,333	50%	0,094	0,1	0,114	0,114	0,114	0,114	0,09	0,07	0,07	0,07	0,07	0,07	0,091
ES050MSPF011009011	Río Salado y afluentes	1,283	50%	0,127	0,127	0,173	0,237	0,237	0,198	0,195	0,151	0,145	0,119	0,119	0,119	0,162
ES050MSPF011009012	Arroyos del Cañaveral y de las Pilas	0,217	50%	0,022	0,022	0,029	0,04	0,04	0,034	0,033	0,026	0,025	0,02	0,02	0,02	0,027
ES050MSPF011009014	Arroyo de Burriana	0,233	50%	0,065	0,065	0,08	0,08	0,08	0,08	0,063	0,049	0,049	0,049	0,049	0,049	0,064
ES050MSPF011009015	Río Guadalquivir aguas arriba del embalse de Vadomójon	1,865	50%	0,185	0,185	0,252	0,344	0,344	0,288	0,284	0,22	0,211	0,173	0,173	0,173	0,236
ES050MSPF011009016	Arroyo de las Herreras	0,197	50%	0,02	0,02	0,027	0,036	0,036	0,03	0,03	0,023	0,022	0,018	0,018	0,018	0,025
ES050MSPF011009017	Tramo alto del arroyo Salado de Arjona y el arroyo de Mingo López	0,263	50%	0,074	0,079	0,09	0,09	0,09	0,09	0,071	0,056	0,056	0,056	0,056	0,056	0,072
ES050MSPF011009018	Arroyo del Cerezo	0,119	50%	0,034	0,036	0,041	0,041	0,041	0,041	0,032	0,025	0,025	0,025	0,025	0,025	0,033
ES050MSPF011009019	Río Guadalquivir hasta las Infantas	4,25	50%	0,15	0,15	0,15	0,32	0,32	0,32	0,23	0,23	0,15	0,15	0,15	0,15	0,206
ES050MSPF011009020	Ríos Pesquera y Turca	0,401	50%	0,04	0,04	0,054	0,074	0,074	0,062	0,061	0,047	0,045	0,037	0,037	0,037	0,051
ES050MSPF011009021	Río Frío	1,055	50%	0,105	0,105	0,142	0,195	0,195	0,163	0,161	0,124	0,12	0,098	0,098	0,098	0,133
ES050MSPF011009022	Arroyos del Vilano y del Chorro	0,567	50%	0,056	0,056	0,077	0,105	0,105	0,088	0,086	0,067	0,064	0,052	0,052	0,052	0,072
ES050MSPF011009023	Arroyo del Salado	0,122	50%	0,012	0,012	0,017	0,023	0,023	0,019	0,019	0,014	0,014	0,011	0,011	0,011	0,015
ES050MSPF011009024	Río Cubillas aguas abajo del río Frailes	4,509	50%	0,447	0,447	0,609	0,831	0,831	0,696	0,686	0,531	0,511	0,417	0,417	0,417	0,570
ES050MSPF011009025	Arroyo del Salar	0,805	50%	0,08	0,08	0,109	0,148	0,148	0,124	0,123	0,095	0,091	0,074	0,074	0,074	0,102
ES050MSPF011009026	Arroyos de Tocón y de los Molinos	0,267	50%	0,026	0,026	0,036	0,049	0,049	0,041	0,041	0,031	0,03	0,025	0,025	0,025	0,034
ES050MSPF011009027	Ríos Cacán aguas abajo del río Alhama y Alhama aguas abajo de Alhama de Granada	1,484	50%	0,147	0,147	0,2	0,274	0,274	0,229	0,226	0,175	0,168	0,137	0,137	0,137	0,188
ES050MSPF011009028	Río Torres	0,291	50%	0,029	0,029	0,039	0,054	0,054	0,045	0,044	0,034	0,033	0,027	0,027	0,027	0,037
ES050MSPF011009029	Arroyo de las Navas	0,054	50%	0,005	0,005	0,007	0,01	0,01	0,008	0,008	0,006	0,006	0,005	0,005	0,005	0,007
ES050MSPF011009030	Río Bedmar	0,498	50%	0,049	0,049	0,067	0,092	0,092	0,077	0,076	0,059	0,056	0,046	0,046	0,046	0,063

Anexo VII. Plan Hidrológico de la DH del GUADALQUIVIR (2015-2021)

CÓDIGO	MASA DE AGUA SUPERFICIAL NOMBRE	MEDIANA (m³/s)	HPU %	UMBRALES DEL RÉGIMEN DE CAUDALES MÍNIMOS (m³/s)														
				OCT	NOV	DIC	ENE	FEB	MAR	ABR	MAY	JUN	JUL	AGO	SEP	Media		
ES050MSPF011009031	Barranco de Noniles y afluentes	0,262	50%	0,026	0,026	0,035	0,048	0,048	0,048	0,04	0,04	0,031	0,03	0,024	0,024	0,024	0,024	0,033
ES050MSPF011009032	Arroyo del Val	0,058	50%	0,006	0,006	0,008	0,011	0,011	0,009	0,009	0,009	0,007	0,007	0,005	0,005	0,005	0,005	0,007
ES050MSPF011009033	Río Cubillas aguas arriba del embalse de Cubillas hasta el río Piñar	1,647	50%	0,163	0,163	0,222	0,304	0,304	0,254	0,254	0,194	0,187	0,152	0,152	0,152	0,152	0,152	0,208
ES050MSPF011009034	Río Blanco	0,109	50%	0,011	0,011	0,015	0,02	0,02	0,017	0,017	0,013	0,012	0,01	0,01	0,01	0,01	0,01	0,014
ES050MSPF011009035	Río Bermejo	0,094	50%	0,009	0,009	0,013	0,017	0,017	0,015	0,014	0,011	0,011	0,009	0,009	0,009	0,009	0,009	0,012
ES050MSPF011009036	Río Jandullilla	0,723	50%	0,072	0,072	0,098	0,133	0,133	0,112	0,11	0,085	0,082	0,067	0,067	0,067	0,067	0,067	0,091
ES050MSPF011009037	Arroyo del Robledo	0,071	50%	0,007	0,007	0,01	0,013	0,013	0,011	0,011	0,008	0,008	0,007	0,007	0,007	0,007	0,007	0,009
ES050MSPF011009038	Río Toya y afluentes	0,675	50%	0,067	0,067	0,091	0,124	0,124	0,104	0,103	0,08	0,077	0,062	0,062	0,062	0,062	0,062	0,085
ES050MSPF011009039	Arroyo Salado	0,104	50%	0,01	0,01	0,014	0,019	0,019	0,016	0,016	0,012	0,012	0,01	0,01	0,01	0,01	0,01	0,013
ES050MSPF011009040	Arroyo Salado	0,219	50%	0,022	0,022	0,029	0,04	0,04	0,034	0,033	0,026	0,025	0,02	0,02	0,02	0,02	0,02	0,028
ES050MSPF011009041	Arroyo de la Vieja	0,077	50%	0,022	0,023	0,026	0,026	0,026	0,026	0,021	0,016	0,016	0,016	0,016	0,016	0,016	0,016	0,021
ES050MSPF011009042	Arroyo de Gutarrajas	0,026	50%	0,007	0,008	0,009	0,009	0,009	0,009	0,007	0,006	0,006	0,006	0,006	0,006	0,006	0,006	0,007
ES050MSPF011009043	Tramo bajo del río Guadahortuna	0,693	50%	0,069	0,069	0,094	0,128	0,128	0,107	0,106	0,082	0,079	0,064	0,064	0,064	0,064	0,064	0,088
ES050MSPF011009044	Río Cañamares y afluentes	1,012	50%	0,1	0,1	0,137	0,187	0,187	0,156	0,154	0,119	0,115	0,094	0,094	0,094	0,094	0,094	0,128
ES050MSPF011009045	Río de Beas	0,598	50%	0,168	0,18	0,204	0,204	0,204	0,204	0,162	0,126	0,126	0,126	0,126	0,126	0,126	0,126	0,163
ES050MSPF011009046	Río Fardes aguas abajo del río Guadix hasta el río Guadiana menor	4,018	50%	0,399	0,399	0,542	0,741	0,741	0,62	0,612	0,473	0,455	0,372	0,372	0,372	0,372	0,372	0,508
ES050MSPF011009047	Río Guadalimar hasta el río Guadalmena	4,068	50%	1,142	1,225	1,39	1,39	1,39	1,39	1,101	0,858	0,858	0,858	0,858	0,858	0,858	0,858	1,110
ES050MSPF011009048	Río Guadalmena aguas arriba del embalse Guadalmena	3,413	50%	0,341	0,345	0,473	0,582	0,675	0,607	0,557	0,376	0,186	0,139	0,139	0,139	0,139	0,139	0,380
ES050MSPF011009049 *	Río Turrillas y afluentes	0,794	50%	0,079	0,079	0,107	0,146	0,146	0,123	0,121	0,093	0,09	0,073	0,073	0,073	0,073	0,073	0,100
ES050MSPF011009050	Río Herreros	0,33	50%	0,033	0,033	0,046	0,056	0,065	0,059	0,054	0,036	0,018	0,013	0,013	0,013	0,013	0,013	0,037
ES050MSPF011009053	Arroyo Trillo	0,293	50%	0,029	0,029	0,04	0,054	0,054	0,045	0,045	0,035	0,033	0,027	0,027	0,027	0,027	0,027	0,037
ES050MSPF011009054	Cabecera del río Guadiana Menor, tramo bajo del río Guardal y río Cúllar	5,936	50%	0,589	0,589	0,801	1,095	1,095	0,916	0,904	0,699	0,673	0,549	0,549	0,549	0,549	0,549	0,751
ES050MSPF011009055	Río Fralles y Afluentes	1,141	50%	0,113	0,113	0,154	0,21	0,21	0,176	0,174	0,134	0,129	0,106	0,106	0,106	0,106	0,106	0,144
ES050MSPF011009056	Arroyos Charcón y de la Cañada	0,326	50%	0,032	0,032	0,044	0,06	0,06	0,05	0,05	0,038	0,037	0,03	0,03	0,03	0,03	0,03	0,041
ES050MSPF011009057	Acequia de Barro	0,189	50%	0,019	0,019	0,025	0,035	0,035	0,029	0,029	0,022	0,021	0,017	0,017	0,017	0,017	0,017	0,024
ES050MSPF011009058	Tramo alto del río Genil y tramos bajos de los ríos Darro y Dílar	4,41	30%	0,35	0,35	0,405	0,605	0,605	0,452	0,447	0,414	0,386	0,312	0,312	0,312	0,312	0,312	0,412
ES050MSPF011009059 *	Arroyo del Salado	0,308	80%	0,053	0,053	0,067	0,086	0,086	0,074	0,072	0,057	0,056	0,05	0,05	0,05	0,05	0,05	0,063
ES050MSPF011009060	Arroyo de María	0,134	50%	0,013	0,013	0,018	0,025	0,025	0,021	0,02	0,016	0,015	0,012	0,012	0,012	0,012	0,012	0,017
ES050MSPF011009061	Arroyo del Chillar	0,181	50%	0,018	0,018	0,024	0,033	0,033	0,028	0,028	0,021	0,02	0,017	0,017	0,017	0,017	0,017	0,023
ES050MSPF011009062	Arroyo de la Cañada de la Madera	0,082	50%	0,008	0,008	0,011	0,015	0,015	0,013	0,013	0,01	0,009	0,008	0,008	0,008	0,008	0,008	0,010
ES050MSPF011009063 *	Arroyo de Aguascebas	0,725	80%	0,125	0,125	0,158	0,201	0,201	0,174	0,17	0,133	0,131	0,118	0,118	0,118	0,118	0,118	0,148
ES050MSPF011009064	Río de Aguas Blancas aguas abajo de la presa de Quéntar hasta el río Genil	0,596	30%	0,047	0,047	0,055	0,082	0,082	0,061	0,06	0,056	0,052	0,042	0,042	0,042	0,042	0,042	0,056

Anexo VII. Plan Hidrológico de la DH del GUADALQUIVIR (2015-2021)

CÓDIGO	MASA DE AGUA SUPERFICIAL NOMBRE	MEDIANA (m ³ /s)	HPU %	UMBRALES DEL RÉGIMEN DE CAUDALES MÍNIMOS (m ³ /s)													
				OCT	NOV	DIC	ENE	FEB	MAR	ABR	MAY	JUN	JUL	AGO	SEP	Media	
ES050MSPF011011001	Río de Aguas Blancas y río Genil aguas abajo de la presa de Canales hasta el río Darro	2,214	30%	0,176	0,176	0,203	0,304	0,304	0,304	0,227	0,224	0,208	0,194	0,157	0,157	0,157	0,207
ES050MSPF011011002*	Río Monachil (1)	0,797	80%	0,137	0,137	0,174	0,221	0,221	0,19	0,186	0,146	0,144	0,129	0,129	0,129	0,129	0,162
ES050MSPF011011003*	Tramo alto del río Dílar (1)	0,599	80%	0,103	0,103	0,131	0,166	0,166	0,143	0,14	0,11	0,108	0,097	0,097	0,097	0,097	0,122
ES050MSPF011011004	Arroyos del nacimiento del río Genil	1,396	50%	0,14	0,141	0,194	0,238	0,276	0,248	0,228	0,154	0,076	0,057	0,057	0,057	0,057	0,155
ES050MSPF011011005	Río Guadix y afluentes	2,742	50%	0,272	0,272	0,37	0,506	0,506	0,423	0,417	0,323	0,311	0,254	0,254	0,254	0,254	0,347
ES050MSPF011011006	Río Alhama	0,222	50%	0,022	0,022	0,03	0,041	0,041	0,034	0,034	0,026	0,025	0,021	0,021	0,021	0,021	0,028
ES050MSPF011011007	Río de Aguas Blancas	0,214	80%	0,037	0,037	0,047	0,059	0,059	0,051	0,05	0,039	0,039	0,035	0,035	0,035	0,035	0,044
ES050MSPF011011008	Arroyo Padules	0,205	50%	0,021	0,021	0,028	0,035	0,041	0,037	0,034	0,023	0,011	0,008	0,008	0,008	0,008	0,023
ES050MSPF011012001	Arroyo de las Cabreras	0,235	50%	0,066	0,071	0,08	0,08	0,08	0,08	0,064	0,049	0,049	0,049	0,049	0,049	0,049	0,064
ES050MSPF011012002	Arroyo Palancarés aguas arriba del barranco de Cañada Honda	0,216	50%	0,021	0,021	0,029	0,04	0,04	0,033	0,033	0,025	0,024	0,02	0,02	0,02	0,02	0,027
ES050MSPF011012003	Río Víboras aguas arriba del embalse Víboras y afluentes	0,911	50%	0,09	0,09	0,123	0,168	0,168	0,141	0,139	0,107	0,103	0,084	0,084	0,084	0,084	0,115
ES050MSPF011012005	Arroyo de la Martina	0,223	50%	0,063	0,067	0,076	0,076	0,076	0,076	0,06	0,047	0,047	0,047	0,047	0,047	0,047	0,061
ES050MSPF011012006	Río Valderazo	0,486	50%	0,049	0,049	0,067	0,083	0,096	0,086	0,079	0,054	0,026	0,02	0,02	0,02	0,02	0,054
ES050MSPF011012007	Río Colomera aguas arriba del embalse de Colomera	0,304	50%	0,085	0,092	0,104	0,104	0,104	0,104	0,082	0,064	0,064	0,064	0,064	0,064	0,064	0,083
ES050MSPF011012008	Cabecera del arroyo del Salar	0,462	80%	0,046	0,046	0,062	0,085	0,085	0,071	0,07	0,054	0,052	0,043	0,043	0,043	0,043	0,058
ES050MSPF011012009	Río Cambil y Barranco del Toro	1,15	50%	0,114	0,114	0,155	0,212	0,212	0,178	0,175	0,136	0,13	0,106	0,106	0,106	0,106	0,145
ES050MSPF011012010	Río las Luntas	0,581	50%	0,163	0,175	0,199	0,199	0,199	0,199	0,157	0,122	0,122	0,122	0,122	0,122	0,122	0,159
ES050MSPF011012011	Río Alhama aguas arriba de Alhama de Granada	0,298	50%	0,03	0,03	0,04	0,055	0,055	0,046	0,045	0,035	0,034	0,028	0,028	0,028	0,028	0,038
ES050MSPF011012012	Cabecera del río Cubillas y Río Piñar	0,515	50%	0,051	0,051	0,069	0,095	0,095	0,079	0,078	0,061	0,058	0,048	0,048	0,048	0,048	0,065
ES050MSPF011012013	Arroyo de Cañada Hermosa	0,201	50%	0,057	0,061	0,069	0,069	0,069	0,069	0,054	0,042	0,042	0,042	0,042	0,042	0,042	0,055
ES050MSPF011012014	Tramo alto del río Guadahortuna	0,468	50%	0,046	0,046	0,063	0,086	0,086	0,072	0,071	0,055	0,053	0,043	0,043	0,043	0,043	0,059
ES050MSPF011012015	Río Añales	0,097	50%	0,01	0,01	0,013	0,018	0,018	0,015	0,015	0,011	0,011	0,009	0,009	0,009	0,009	0,012
ES050MSPF011012016	Ríos Cacin aguas arriba del embalse de Bermejales y Cabollón	0,174	50%	0,017	0,017	0,023	0,032	0,032	0,027	0,026	0,021	0,02	0,016	0,016	0,016	0,016	0,022
ES050MSPF011012017*	Río Grande y afluentes	0,387	80%	0,067	0,067	0,084	0,107	0,107	0,093	0,09	0,071	0,07	0,063	0,063	0,063	0,063	0,079
ES050MSPF011012018	Barranco del Periaje	0,368	50%	0,036	0,036	0,05	0,068	0,068	0,057	0,056	0,043	0,042	0,034	0,034	0,034	0,034	0,047
ES050MSPF011012019	Tramo alto del río Darro	0,228	50%	0,023	0,023	0,031	0,042	0,042	0,035	0,035	0,027	0,026	0,021	0,021	0,021	0,021	0,029
ES050MSPF011012020	Río Fardes aguas arriba del embalse Francisco Abellan	0,453	80%	0,045	0,045	0,061	0,084	0,084	0,07	0,069	0,053	0,051	0,042	0,042	0,042	0,042	0,057
ES050MSPF011012021	Cabecera del arroyo Hullago	0,375	50%	0,037	0,037	0,051	0,069	0,069	0,058	0,057	0,044	0,043	0,035	0,035	0,035	0,035	0,047
ES050MSPF011012022	Arroyo Anchurón	0,156	50%	0,016	0,016	0,021	0,029	0,029	0,024	0,024	0,018	0,018	0,014	0,014	0,014	0,014	0,020
ES050MSPF011012023	Cabecera del río Guadalquivir	2,679	50%	0,266	0,266	0,362	0,494	0,494	0,413	0,408	0,316	0,304	0,248	0,248	0,248	0,248	0,339
ES050MSPF011012024*	Ríos Guadalentín aguas arriba del embalse de La Bolera	1,285	80%	0,221	0,221	0,28	0,356	0,356	0,308	0,3	0,236	0,232	0,208	0,208	0,208	0,208	0,261
ES050MSPF011012025	Cabecera del río Beas	0,34	50%	0,034	0,034	0,047	0,058	0,067	0,061	0,056	0,038	0,019	0,014	0,014	0,014	0,014	0,038
ES050MSPF011012026	Río de Villanueva de la Fuente	0,187	50%	0,019	0,019	0,026	0,032	0,037	0,033	0,03	0,021	0,01	0,008	0,008	0,008	0,008	0,021

Anexo VII. Plan Hidrológico de la DH del GUADALQUIVIR (2015-2021)

CÓDIGO	MASA DE AGUA SUPERFICIAL NOMBRE	MEDIANA (m ³ /s)	HPU %	UMBRALES DEL RÉGIMEN DE CAUDALES MÍNIMOS (m ³ /s)														
				OCT	NOV	DIC	ENE	FEB	MAR	ABR	MAY	JUN	JUL	AGO	SEP	Media		
ES050MSPF011012027	Arroyo de la Campana y río Aguamula	0,405	50%	0,04	0,047	0,055	0,075	0,075	0,062	0,062	0,048	0,046	0,037	0,037	0,037	0,037	0,037	0,051
ES050MSPF011012028	Arroyo de Almiceran	0,479	50%	0,047	0,047	0,065	0,088	0,088	0,074	0,073	0,056	0,054	0,044	0,044	0,044	0,044	0,044	0,061
ES050MSPF011012029	Río Montero	0,269	50%	0,027	0,027	0,036	0,05	0,05	0,042	0,041	0,032	0,03	0,025	0,025	0,025	0,025	0,025	0,034
ES050MSPF011012030	Río Hornos aguas arriba del embalse del Tranco de Beas	0,267	50%	0,026	0,026	0,036	0,049	0,049	0,041	0,041	0,031	0,03	0,025	0,025	0,025	0,025	0,025	0,034
ES050MSPF011012031	Río Trujala	0,756	50%	0,075	0,075	0,102	0,139	0,139	0,117	0,115	0,089	0,086	0,07	0,07	0,07	0,07	0,07	0,096
ES050MSPF011012032	Río de la Mesta	0,228	50%	0,023	0,023	0,032	0,039	0,045	0,041	0,037	0,025	0,012	0,009	0,009	0,009	0,009	0,009	0,025
ES050MSPF011012033	Cabecera del río Turruchel	0,279	50%	0,028	0,028	0,039	0,048	0,055	0,05	0,046	0,031	0,015	0,011	0,011	0,011	0,011	0,011	0,031
ES050MSPF011012034	Ríos Salobre y Angonilla	0,511	50%	0,051	0,052	0,071	0,087	0,101	0,091	0,083	0,056	0,028	0,021	0,021	0,021	0,021	0,021	0,057
ES050MSPF011012035	Río Onsares	0,338	50%	0,034	0,034	0,047	0,058	0,067	0,06	0,055	0,037	0,018	0,014	0,014	0,014	0,014	0,014	0,038
ES050MSPF011012036	Río Castril aguas arriba del embalse del Portillo	0,866	80%	0,39	0,42	0,42	0,45	0,5	0,54	0,57	0,46	0,56	0,42	0,41	0,39	0,39	0,461	
ES050MSPF011012037	Cabecera del río Guadalmena	0,966	50%	0,271	0,291	0,33	0,33	0,33	0,33	0,261	0,204	0,204	0,204	0,204	0,204	0,204	0,264	
ES050MSPF011012038	Río Morlés	0,233	50%	0,023	0,023	0,031	0,043	0,043	0,036	0,035	0,027	0,026	0,022	0,022	0,022	0,022	0,029	
ES050MSPF011012039	Río de las Azadillas	0,176	50%	0,017	0,017	0,024	0,032	0,032	0,027	0,027	0,021	0,02	0,016	0,016	0,016	0,016	0,022	
ES050MSPF011012040	Arroyo de los Molinos	0,227	50%	0,022	0,022	0,031	0,042	0,042	0,035	0,034	0,027	0,026	0,021	0,021	0,021	0,021	0,029	
ES050MSPF011012041	Río Carrizas	0,14	50%	0,014	0,014	0,019	0,026	0,026	0,022	0,021	0,016	0,016	0,013	0,013	0,013	0,013	0,018	
ES050MSPF011012042 *	Arroyos del nacimiento del río Guadalimar	0,727	80%	0,125	0,125	0,159	0,202	0,202	0,174	0,17	0,133	0,131	0,118	0,118	0,118	0,118	0,148	
ES050MSPF011012043	Río Raigadas	0,657	50%	0,065	0,065	0,089	0,121	0,121	0,101	0,1	0,077	0,074	0,061	0,061	0,061	0,061	0,083	
ES050MSPF011012045	Cabecera del Guadalina Menor	0,424	50%	0,042	0,042	0,057	0,078	0,078	0,065	0,064	0,05	0,048	0,039	0,039	0,039	0,039	0,054	
ES050MSPF011012046	Rambía de la Virgen	0,318	50%	0,031	0,031	0,043	0,059	0,059	0,049	0,048	0,037	0,036	0,029	0,029	0,029	0,029	0,040	
ES050MSPF011012047 *	Río Huéscar	2,559	80%	0,441	0,441	0,559	0,71	0,71	0,613	0,598	0,469	0,463	0,415	0,415	0,415	0,415	0,521	
ES050MSPF011012048	Río Galera	0,387	50%	0,038	0,038	0,052	0,071	0,071	0,06	0,059	0,046	0,044	0,036	0,036	0,036	0,036	0,049	
ES050MSPF011012049	Red de la Acequia de Bugejar	1,915	50%	0,19	0,19	0,259	0,353	0,353	0,296	0,292	0,226	0,217	0,177	0,177	0,177	0,177	0,242	
ES050MSPF011014002 *	Tramo bajo del río Guadajoz	6,826	30%	0,35	0,35	0,35	0,35	0,35	0,35	0,35	0,35	0,35	0,35	0,35	0,35	0,35	0,350	
ES050MSPF011016002	Río Genil aguas abajo del río Cubillas hasta el embalse de Iznéjar	13,415	30%	0,722	0,722	0,787	0,787	0,787	0,787	0,787	0,787	0,683	0,683	0,683	0,683	0,683	0,741	
ES050MSPF011016005 *	Río Guadalimar aguas arriba del embalse de Giribaile hasta el río Guadalmena	9,859	30%	0,38	0,38	0,76	0,76	0,76	0,76	0,76	0,76	0,15	0,15	0,15	0,15	0,15	0,493	
ES050MSPF011100001 *	Embalse de Aracena	2,834	30%	0,15	0,15	0,29	0,29	0,29	0,29	0,29	0,29	0,14	0,14	0,14	0,14	0,14	0,204	
ES050MSPF011100002	Embalse de Zufre	5,082	30%	0,16	0,16	0,3	0,3	0,3	0,3	0,3	0,3	0,14	0,14	0,14	0,14	0,14	0,210	
ES050MSPF011100003	Embalse del Pintado	5,081	30%	0,31	0,31	0,62	0,62	0,62	0,62	0,62	0,62	0,25	0,25	0,25	0,25	0,25	0,414	
ES050MSPF011100004	Embalse de La Minilla	5,805	30%	0,21	0,21	0,4	0,4	0,4	0,4	0,4	0,4	0,19	0,19	0,19	0,19	0,19	0,281	
ES050MSPF011100005	Embalse de Cala	2,462	30%	0,12	0,12	0,22	0,22	0,22	0,22	0,22	0,22	0,11	0,11	0,11	0,11	0,11	0,281	
ES050MSPF011100006 *	Embalse de Melonares	7,685	30%	0,14	0,14	0,14	0,14	0,14	0,14	0,14	0,14	0,14	0,14	0,14	0,14	0,14	0,140	
ES050MSPF011100007	Embalse de Gergal	8,916	30%	0,2	0,2	0,2	0,2	0,2	0,2	0,2	0,2	0,2	0,2	0,2	0,2	0,2	0,200	
ES050MSPF011100008	Embalse de Agrio	0,918	30%	0,05	0,05	0,1	0,1	0,1	0,1	0,1	0,1	0,06	0,06	0,06	0,06	0,06	0,075	
ES050MSPF011100009 *	Embalse de Huesna	2,202	30%	0,13	0,13	0,25	0,25	0,25	0,25	0,25	0,25	0,12	0,12	0,12	0,12	0,12	0,176	
ES050MSPF011100010	Embalse de Sierra Boyera	1,028	30%	0,07	0,07	0,14	0,14	0,14	0,14	0,14	0,14	0,06	0,06	0,06	0,06	0,06	0,095	

Anexo VII. Plan Hidrológico de la DH del GUADALQUIVIR (2015-2021)

CÓDIGO	MASA DE AGUA SUPERFICIAL		UMBRALES DEL RÉGIMEN DE CAUDALES MÍNIMOS (M ³ /S)													
	NOMBRE	MEDIANA (m ³ /s)	HPU %	OCT	NOV	DIC	ENE	FEB	MAR	ABR	MAY	JUN	JUL	AGO	SEP	Media
ES050MSPF011100011 *	Embalses Bembezar y Hornachuelos	6,189	30%	0,28	0,28	0,53	0,53	0,53	0,53	0,53	0,25	0,25	0,25	0,25	0,25	0,372
ES050MSPF011100012	Embalses de Cantillana y de Alcalá del Río	133,695	30%	7,196	7,196	7,84	7,84	7,84	7,84	7,84	6,806	6,806	6,806	6,806	6,806	7,388
ES050MSPF011100013	Embalse de Jose Torán	1,485	30%	0,09	0,09	0,17	0,17	0,17	0,17	0,17	0,08	0,08	0,08	0,08	0,08	0,119
ES050MSPF011100014	Embalse de Retortillo	1,576	30%	0,1	0,1	0,19	0,19	0,19	0,19	0,19	0,1	0,1	0,1	0,1	0,1	0,138
ES050MSPF011100015	Embalse de Puente Nuevo	2,683	30%	0,31	0,31	0,62	0,62	0,62	0,62	0,62	0,25	0,25	0,25	0,25	0,25	0,414
ES050MSPF011100016	Derivación del embalse de Retortillo	1,801	30%	0,127	0,129	0,181	0,213	0,242	0,217	0,191	0,134	0,073	0,051	0,051	0,051	0,138
ES050MSPF011100017	Embalse de La Breña II	5,197	30%	0,31	0,31	0,59	0,59	0,59	0,59	0,59	0,28	0,28	0,28	0,28	0,28	0,435
ES050MSPF011100018	Embalse de Cerro Muriano	0,123	30%	0,009	0,009	0,012	0,015	0,017	0,015	0,013	0,009	0,005	0,004	0,004	0,004	0,009
ES050MSPF011100019	Embalses de Guadalmeillato y Derivacion	4,468	30%	0,315	0,319	0,449	0,529	0,601	0,539	0,474	0,333	0,181	0,127	0,127	0,127	0,344
ES050MSPF011100020	Embalse Torre del Águila	1,097	30%	0,16	0,16	0,18	0,18	0,18	0,18	0,18	0,16	0,16	0,16	0,16	0,16	0,168
ES050MSPF011100021	Embalses el Carpio y Villafranca	60,963	30%	3,281	3,281	3,575	3,575	3,575	3,575	3,575	3,575	3,103	3,103	3,103	3,103	3,369
ES050MSPF011100022	Embalse de Puebla de Cazalla	1,123	30%	0,19	0,19	0,21	0,21	0,21	0,21	0,21	0,19	0,19	0,19	0,19	0,19	0,198
ES050MSPF011100024	Embalse de Martin Gonzalo	0,279	30%	0,02	0,02	0,07	0,07	0,07	0,07	0,07	0,06	0,06	0,06	0,06	0,06	0,071
ES050MSPF011100025	Embalse Montoro III	1,614	30%	0,05	0,05	0,23	0,23	0,42	0,42	0,42	0,2	0,2	0,2	0,2	0,2	0,297
ES050MSPF011100026	Embalse de las Yeguas	4,097	30%	0,23	0,23	0,42	0,42	0,42	0,42	0,42	0,2	0,2	0,2	0,2	0,2	0,297
ES050MSPF011100027 *	Embalse de Cordobilla	17,335	30%	0,933	0,933	1,017	1,017	1,017	1,017	1,017	0,882	0,882	0,882	0,882	0,882	0,958
ES050MSPF011100030 *	Embalse de Marmolejo	51,751	30%	2,785	2,785	3,035	3,035	3,035	3,035	3,035	2,635	2,635	2,635	2,635	2,635	2,860
ES050MSPF011100031 *	Embalse de Malpasillo	16,41	30%	0,883	0,883	0,962	0,962	0,962	0,962	0,962	0,835	0,835	0,835	0,835	0,835	0,907
ES050MSPF011100033	Embalses de Jándula y Encinarejo	5,612	30%	0,05	0,05	0,1	0,1	0,1	0,1	0,1	0,05	0,05	0,05	0,05	0,05	0,071
ES050MSPF011100034	Embalse de Vadomojón	4,762	30%	0,21	0,21	0,22	0,22	0,22	0,22	0,22	0,2	0,2	0,2	0,2	0,2	0,210
ES050MSPF011100036	Embalse de Iznájar	15,86	30%	0,79	0,79	0,83	0,83	0,83	0,83	0,83	0,75	0,75	0,75	0,75	0,75	0,790
ES050MSPF011100037	Embalse de Rumbiar	1,416	30%	0,12	0,12	0,22	0,22	0,22	0,22	0,22	0,11	0,11	0,11	0,11	0,11	0,158
ES050MSPF011100038 *	Embalse de Mengibar	42,753	30%	2,301	2,301	2,507	2,507	2,507	2,507	2,507	2,507	2,176	2,176	2,176	2,176	2,363
ES050MSPF011100040	Embalse de Fresneda	0,064	30%	0,004	0,005	0,006	0,008	0,009	0,008	0,007	0,005	0,003	0,002	0,002	0,002	0,005
ES050MSPF011100041	Embalse de La Fernandina	0,932	30%	0,09	0,09	0,17	0,17	0,17	0,17	0,17	0,08	0,08	0,08	0,08	0,08	0,119
ES050MSPF011100042	Embalse de Quielbrajano	0,652	30%	0,046	0,047	0,06	0,06	0,06	0,06	0,06	0,026	0,026	0,019	0,019	0,019	0,042
ES050MSPF011100044 *	Embalse de Giribaile	10,145	30%	0,59	0,59	0,63	0,63	0,63	0,63	0,63	0,55	0,55	0,55	0,55	0,55	0,590
ES050MSPF011100045 *	Embalse de Guadalén	1,851	30%	0,29	0,29	0,38	0,38	0,38	0,38	0,38	0,33	0,33	0,33	0,33	0,33	0,344
ES050MSPF011100046	Embalse de Colomera	1,006	30%	0,07	0,07	0,08	0,08	0,08	0,08	0,08	0,07	0,07	0,07	0,07	0,07	0,074
ES050MSPF011100047 *	Embalses Doña Aldonza y Pedro Marín	25,76	30%	1,386	1,386	1,511	1,511	1,511	1,511	1,511	1,511	1,311	1,311	1,311	1,311	1,423
ES050MSPF011100048	Embalse de Cubillas	1,862	30%	0,12	0,12	0,16	0,16	0,16	0,16	0,16	0,14	0,14	0,14	0,14	0,14	0,145
ES050MSPF011100049	Embalse de Bermejales	0,818	30%	0,11	0,11	0,14	0,14	0,14	0,14	0,14	0,13	0,13	0,13	0,13	0,13	0,131
ES050MSPF011100051	Embalse de Dañador	0,129	30%	0,009	0,009	0,013	0,015	0,017	0,016	0,014	0,01	0,005	0,004	0,004	0,004	0,010
ES050MSPF011100052	Embalse de Canales	1,572	30%	0,115	0,115	0,145	0,145	0,145	0,145	0,145	0,11	0,11	0,11	0,11	0,11	0,125
ES050MSPF011100053	Embalse de Guadalmena	4,142	30%	0,37	0,37	0,74	0,74	0,74	0,74	0,74	0,3	0,3	0,3	0,3	0,3	0,495
ES050MSPF011100054	Embalse de Francisco Abellan	0,723	30%	0,05	0,05	0,07	0,07	0,07	0,07	0,07	0,06	0,06	0,06	0,06	0,06	0,063
ES050MSPF011100055 *	Embalse de Tranco de Beas	4,999	30%	0,27	0,27	0,28	0,28	0,28	0,28	0,28	0,26	0,26	0,26	0,26	0,26	0,270
ES050MSPF011100056	Embalse de La Bolera	2,16	30%	0,1	0,1	0,13	0,13	0,13	0,13	0,13	0,11	0,11	0,11	0,11	0,11	0,117

Anexo VII. Plan Hidrológico de la DH del GUADALQUIVIR (2015-2021)

CÓDIGO	MASA DE AGUA SUPERFICIAL NOMBRE	MEDIANA (m ³ /s)	HPU %	UMBRALES DEL RÉGIMEN DE CAUDALES MÍNIMOS (M ³ /S)														
				OCT	NOV	DIC	ENE	FEB	MAR	ABR	MAY	JUN	JUL	AGO	SEP	Media		
ES050MSPF011100057	Embalse del Negratín	10,352	30%	0,3	0,3	0,32	0,32	0,32	0,32	0,32	0,32	0,32	0,29	0,29	0,29	0,29	0,29	0,304
ES050MSPF011100058	Embalse del Portillo	1,157	30%	0,35	0,35	0,38	0,38	0,38	0,38	0,38	0,38	0,38	0,38	0,38	0,38	0,38	0,38	0,375
ES050MSPF011100059	Embalse de San Clemente	1,101	30%	0,05	0,05	0,07	0,07	0,07	0,07	0,07	0,07	0,06	0,06	0,06	0,06	0,06	0,06	0,063
ES050MSPF011100060	Rivera de Huelva aguas abajo de la presa de Zufre hasta el embalse de La Minilla	5,415	30%	0,381	0,387	0,544	0,641	0,729	0,653	0,574	0,403	0,22	0,154	0,154	0,154	0,154	0,154	0,416
ES050MSPF011100061 *	Río Viar aguas abajo de La Ganchosa hasta el embalse de Melonares	5,951	80%	1,05	1,05	1,05	2,1	2,1	2,1	2,1	2,1	0,4	0,22	0,22	0,22	0,22	0,22	0,707
ES050MSPF011100062	Rivera de Huelva aguas abajo de la presa de La Minilla hasta el embalse de Gergal	5,923	30%	0,417	0,423	0,596	0,701	0,797	0,715	0,628	0,441	0,24	0,169	0,169	0,169	0,169	0,169	0,455
ES050MSPF011100063	Río Viar aguas abajo de la presa de Melonares	7,986	30%	0,14	0,14	0,14	0,14	0,14	0,14	0,14	0,14	0,14	0,14	0,14	0,14	0,14	0,14	0,140
ES050MSPF011100064	Arroyo de Guadaballar aguas abajo de la presa José Tordán	1,597	30%	0,127	0,127	0,147	0,219	0,219	0,164	0,162	0,15	0,14	0,113	0,113	0,113	0,113	0,113	0,149
ES050MSPF011100065	Río Retortillo aguas abajo de la derivación del embalse de Retortillo	1,876	30%	0,328	0,328	0,393	0,393	0,393	0,393	0,328	0,328	0,328	0,328	0,328	0,328	0,328	0,328	0,349
ES050MSPF011100066	Río Guadiato aguas abajo de la presa de La Breña	5,205	30%	0,366	0,372	0,523	0,616	0,701	0,628	0,552	0,388	0,211	0,148	0,148	0,148	0,148	0,148	0,400
ES050MSPF011100067	Río Guadalmellato aguas abajo de la presa de San Rafael de Navellana	4,804	30%	0,338	0,343	0,483	0,569	0,647	0,579	0,509	0,358	0,195	0,137	0,137	0,137	0,137	0,137	0,369
ES050MSPF011100068	Arroyo de Martín Gonzalo aguas abajo de la presa de Martín Gonzalo	0,339	30%	0,024	0,024	0,034	0,04	0,046	0,041	0,036	0,025	0,014	0,01	0,01	0,01	0,01	0,01	0,026
ES050MSPF011100069	Río de las Yeguas aguas abajo del embalse de las Yeguas	4,111	30%	0,326	0,326	0,377	0,564	0,564	0,421	0,417	0,386	0,36	0,291	0,291	0,291	0,291	0,291	0,384
ES050MSPF011100070	Río Jándula aguas abajo de la Loma de las Buenas Hiebas	6,041	30%	0,033	0,033	0,093	0,093	0,093	0,093	0,093	0,04	0,005	0,005	0,005	0,005	0,005	0,005	0,049
ES050MSPF011100071 *	Río Rumbiar aguas abajo de la N-IV	1,591	30%	0,112	0,114	0,16	0,188	0,214	0,192	0,169	0,119	0,065	0,045	0,045	0,045	0,045	0,045	0,122
ES050MSPF011100072 *	Río Jándula aguas abajo de la presa de Encinarejo hasta la Loma de las Buenas Hierbas	5,89	30%	0,415	0,421	0,592	0,697	0,793	0,71	0,624	0,439	0,239	0,168	0,168	0,168	0,168	0,168	0,453
ES050MSPF011100073	Ríos Guadaleán y Guarrizas aguas abajo de las presas de Guadaleán y Fernandina	3,112	30%	0,219	0,223	0,313	0,368	0,419	0,375	0,33	0,232	0,126	0,089	0,089	0,089	0,089	0,089	0,239
ES050MSPF011100074	Río Guadaleán aguas abajo de la presa de la Bolera hasta el embalse del Negrtín	2,381	30%	0,1	0,1	0,26	0,26	0,26	0,26	0,26	0,1	0,1	0,1	0,1	0,1	0,1	0,1	0,167
ES050MSPF011100075	Río Guardal aguas abajo de la presa de San Clemente hasta el río de las Azadillas	1,27	30%	0,101	0,101	0,117	0,174	0,174	0,13	0,129	0,119	0,111	0,09	0,09	0,09	0,09	0,09	0,119
ES050MSPF011100076	Río Genil aguas abajo de la presa de la Cordobilla	22,908	30%	1,1	1,1	1,1	1,1	1,1	1,1	1,1	1,1	1,1	1,1	1,1	1,1	1,1	1,1	1,100
ES050MSPF011100077	Río genil aguas abajo de la presa de Malpasillo hasta el embalse de Cordobilla	16,43	30%	0,884	0,884	0,963	0,963	0,963	0,963	0,963	0,963	0,836	0,836	0,836	0,836	0,836	0,836	0,908
ES050MSPF011100078	Río Genil aguas abajo del arroyo del Pozo del Pino hasta el embalse de Malpasillo	16,393	30%	0,8	0,8	0,8	0,8	0,8	0,8	0,8	0,8	0,8	0,8	0,8	0,8	0,8	0,8	0,800
ES050MSPF011100079 *	Río Guadalimar desde el arroyo Fuente Alamo hasta al embalse de Mengibar	12,531	30%	0,25	0,25	0,25	0,25	0,25	0,25	0,25	0,25	0,25	0,25	0,25	0,25	0,25	0,25	0,250

Anexo VII. Plan Hidrológico de la DH del GUADALQUIVIR (2015-2021)

CÓDIGO	MASA DE AGUA SUPERFICIAL NOMBRE	MEDIANA (m ³ /s)	HPU %	UMBRALES DEL RÉGIMEN DE CAUDALES MÍNIMOS (M ³ /S)												Media			
				OCT	NOV	DIC	ENE	FEB	MAR	ABR	MAY	JUN	JUL	AGO	SEP				
ES050MSPF011100080 *	Río Guadalquivir desde Soto Gordo hasta el embalse de Mengibar	26,806	30%	1,443	1,443	1,572	1,572	1,572	1,572	1,572	1,572	1,572	1,572	1,572	1,365	1,365	1,365	1,365	1,481
ES050MSPF011100081	Río Genil aguas abajo de la presa de Iznájar hasta el arroyo del Pozo del Pino	15,905	30%	0,77	0,77	0,77	0,77	0,77	0,77	0,77	0,77	0,77	0,77	0,77	0,77	0,77	0,77	0,77	0,770
ES050MSPF011100082	Río Guadalquivir desde la presa de Giralbaile hasta el arroyo Fuente Álamo	12,377	30%	1,185	1,185	1,278	1,278	1,278	1,278	1,278	1,278	1,278	1,278	1,185	1,185	1,185	1,185	1,185	1,216
ES050MSPF011100083	Río Guadiana Menor aguas abajo del río Fardes	17,106	30%	0,51	0,51	0,51	0,51	0,51	0,51	0,51	0,51	0,51	0,51	0,51	0,51	0,51	0,51	0,51	0,510
ES050MSPF011100084 *	Río Guadalquivir aguas abajo de la presa del Puente de la Cerrada hasta el embalse de Doña Aldonza	8,261	30%	0,445	0,445	0,484	0,484	0,484	0,484	0,484	0,484	0,484	0,484	0,484	0,421	0,421	0,421	0,421	0,457
ES050MSPF011100085	Río Guadalquivir aguas arriba del embalse Puente de la Cerrada hasta el río Cañamares	8,095	30%	0,436	0,436	0,475	0,475	0,475	0,475	0,475	0,475	0,475	0,475	0,475	0,412	0,412	0,412	0,412	0,447
ES050MSPF011100086	Río Guadalquivir aguas abajo de la presa de Marmolejo hasta el embalse el Carpio	57,877	30%	3,115	3,115	3,394	3,394	3,394	3,394	3,394	3,394	3,394	3,394	2,946	2,946	2,946	2,946	2,946	3,198
ES050MSPF011100087	Río Guadalquivir aguas abajo de la presa de Mengibar hasta el embalse de Marmolejo	44,683	30%	2,405	2,405	2,62	2,62	2,62	2,62	2,62	2,62	2,62	2,62	2,275	2,275	2,275	2,275	2,275	2,469
ES050MSPF011100088	Arroyo Salado de Morón aguas abajo de la presa Torre del Águila	1,296	30%	0,21	0,21	0,24	0,24	0,24	0,24	0,24	0,24	0,24	0,24	0,21	0,21	0,21	0,21	0,21	0,220
ES050MSPF011100089	Río Crispinejo aguas abajo de la presa da Agrío hasta el río de los Frailes	1,184	30%	0,083	0,085	0,119	0,14	0,159	0,143	0,159	0,143	0,159	0,143	0,088	0,048	0,034	0,034	0,034	0,091
ES050MSPF011100090	Rivera de Cala aguas abajo de la presa de Cala	2,816	30%	0,198	0,201	0,283	0,333	0,379	0,34	0,379	0,34	0,379	0,34	0,298	0,21	0,114	0,08	0,08	0,217
ES050MSPF011100091	Rivera de Huelva aguas abajo de la presa de Gergal	9,18	30%	0,646	0,656	0,923	1,087	1,236	1,107	1,236	1,107	1,236	1,107	0,973	0,684	0,372	0,262	0,262	0,706
ES050MSPF011100092	Rivera de Huesna aguas abajo de la presa de Huesna	3,097	30%	0,5	0,5	0,5	0,5	0,5	0,5	0,5	0,5	0,5	0,5	0,5	0,25	0,25	0,25	0,25	0,404
ES050MSPF011100093	Río Retortillo aguas abajo de la presa de Retortilla hasta la derivación del embalse de Retortillo	1,77	30%	0,125	0,127	0,178	0,21	0,238	0,214	0,238	0,214	0,238	0,214	0,188	0,072	0,05	0,05	0,05	0,136
ES050MSPF011100094	Río Bombézar aguas abajo de la presa de Hornachuelos	6,958	30%	0,15	0,3	0,3	0,3	0,3	0,3	0,3	0,3	0,3	0,3	0,3	0,15	0,15	0,15	0,15	0,225
ES050MSPF011100095 *	Río Corbones aguas abajo del embalse de la Puebla de Cazalla hasta el arroyo Salado de Jarde	1,81	30%	0,316	0,316	0,379	0,379	0,379	0,379	0,379	0,379	0,379	0,379	0,316	0,316	0,316	0,316	0,316	0,337
ES050MSPF011100096	Rivera de Huelva aguas abajo de la presa de Aracena hasta el embalse de Zufre	3,736	30%	0,17	0,17	0,17	0,17	0,38	0,38	0,38	0,38	0,38	0,38	0,38	0,38	0,38	0,38	0,38	0,258
ES050MSPF011100097	Río Viar aguas abajo de la presa del Pintado hasta La Ganchosa	5,669	50%	0,567	0,573	0,786	0,966	1,122	1,009	1,122	1,009	1,122	1,009	0,926	0,309	0,231	0,231	0,231	0,631
ES050MSPF011100098	Río Guadiato aguas abajo de la presa de Sierra Boyera hasta el embalse de Puente Nuevo	1,736	30%	0,122	0,124	0,175	0,206	0,234	0,209	0,234	0,209	0,234	0,209	0,184	0,07	0,05	0,05	0,05	0,133
ES050MSPF011100099 *	Río Guadiato aguas abajo de la presa Puente Nuevo hasta el embalse de La Breña	4,074	30%	0,09	0,13	0,84	0,84	0,84	0,84	0,84	0,84	0,84	0,84	0,84	0,43	0,13	0,13	0,13	0,448
ES050MSPF011100100	Río Montoro aguas abajo de la presa Montoro	1,924	30%	0,2	0,2	0,35	0,35	0,35	0,35	0,35	0,35	0,35	0,35	0,1	0,1	0	0	0,1	0,183
ES050MSPF011100101 *	Río Colomera aguas abajo de la presa de Cubillas	1,315	30%	0,104	0,104	0,121	0,18	0,18	0,135	0,18	0,135	0,18	0,135	0,133	0,115	0,093	0,093	0,093	0,123
ES050MSPF011100102	Río Cubillas aguas abajo de la presa de Cubillas hasta el río Frailes	3,174	30%	0,252	0,252	0,291	0,435	0,435	0,325	0,435	0,325	0,435	0,325	0,298	0,278	0,224	0,224	0,224	0,297

Anexo VII. Plan Hidrológico de la DH del GUADALQUIVIR (2015-2021)

CÓDIGO	MASA DE AGUA SUPERFICIAL NOMBRE	MEDIANA (m ³ /s)	HPU %	UMBRALES DEL RÉGIMEN DE CAUDALES MÍNIMOS (M ³ /S)														
				OCT	NOV	DIC	ENE	FEB	MAR	ABR	MAY	JUN	JUL	AGO	SEP	Media		
ES050MSPF011100103	Río Cacin aguas abajo de la presa de Bermejales hasta el río Alhama	1,023	30%	0,22	0,22	0,22	0,22	0,22	0,22	0,22	0,22	0,22	0,22	0,22	0,22	0,22	0,22	0,22
ES050MSPF011100104	Río Guadalquivir aguas abajo del embalse Tranco de Beas hasta el río Cañamares	7	30%	0,37	0,37	0,61	0,61	0,61	0,61	0,61	0,61	0,61	0,61	0,61	0,37	0,37	0,37	0,612
ES050MSPF011100105	Río Guadiana Menor aguas abajo de la presa del Negratín hasta el río Fardes	14,122	30%	1,12	1,12	1,297	1,937	1,937	1,937	1,447	1,431	1,325	0,998	0,998	0,998	0,998	0,998	1,320
ES050MSPF011100106	Río Guadalmena de la Presa de Guadalmena al río Guadalimar	4,18	50%	1,174	1,259	1,428	1,428	1,428	1,428	1,428	1,131	0,881	0,881	0,881	0,881	0,881	0,881	1,140
ES050MSPF011100107 *	Río Castril aguas abajo de la presa del Portillo	1,606	80%	0,36	0,43	0,81	0,75	0,82	0,81	0,81	0,87	0,71	0,6	0,45	0,41	0,37	0,37	0,616
ES050MSPF011100108	Río Fardes aguas abajo de la presa Francisco Abellan hasta el río Guadix	1,031	30%	0,082	0,082	0,095	0,141	0,141	0,141	0,106	0,104	0,097	0,09	0,073	0,073	0,073	0,073	0,096
ES050MSPF011100109	Río Guadalquivir aguas abajo del río Genil hasta el arroyo Galapagar	121,903	30%	6,561	6,561	7,149	7,149	7,149	7,149	7,149	7,149	7,149	6,206	6,206	6,206	6,206	6,206	6,736
ES050MSPF011100110	Río Guadalquivir aguas abajo del río Guadajoz hasta el río Genil	92,379	30%	4,6	4,6	4,6	4,6	4,6	4,6	4,6	4,6	4,6	4,6	4,6	4,6	4,6	4,6	4,600
ES050MSPF011100111	Río Guadalquivir aguas abajo de la presa de Villafranca hasta el río Guadajoz	75,11	30%	2,5	2,5	2,5	2,5	2,5	2,5	2,5	2,5	2,5	2,5	2,5	2,5	2,5	2,5	2,500
ES050MSPF011100112	Río Quebrajano	1,077	30%	0,085	0,085	0,099	0,148	0,148	0,148	0,11	0,109	0,101	0,094	0,076	0,076	0,076	0,076	0,101
ES050MSPF011100113	Embalse Viboras	1,038	30%	0,09	0,09	0,12	0,12	0,12	0,12	0,12	0,12	0,1	0,1	0,1	0,1	0,1	0,1	0,107
ES050MSPF011100114	Río Viboras aguas abajo de la presa de Viboras	1,23	30%	0,098	0,098	0,113	0,169	0,169	0,169	0,126	0,125	0,115	0,108	0,087	0,087	0,087	0,087	0,115
ES050MSPF011100115 *	Río Guadalquivir desde la presa de Pedro Marín hasta Sotogordo	26,657	30%	1,6	1,6	1,6	1,6	1,6	1,6	1,6	1,6	1,6	1,6	1,6	1,6	1,6	1,6	1,600
ES050MSPF011100116	Río Guadajoz aguas abajo de la presa de Vadomojón hasta el río Guadalimoral	5,685	30%	0,994	0,994	1,19	1,19	1,19	1,19	1,19	0,994	0,994	0,994	0,994	0,994	0,994	0,994	1,059
ES050MSPF011100117 *	Río Rumbiar aguas abajo de la presa de Rumbiar hasta la N-IV	1,573	30%	0,111	0,112	0,158	0,186	0,212	0,19	0,19	0,167	0,117	0,064	0,045	0,045	0,045	0,045	0,121
ES050MSPF011100118	Embalse de Quentar	0,487	30%	0,05	0,05	0,05	0,05	0,05	0,05	0,05	0,05	0,05	0,05	0,05	0,05	0,05	0,05	0,050
ES050MSPF011100119	Embalse de San Rafael de Navallana	4,775	30%	0,21	0,21	0,4	0,4	0,4	0,4	0,4	0,4	0,4	0,4	0,4	0,4	0,4	0,4	0,281
ES050MSPF011100120	Embalse Siles	1,269	30%	0,22	0,22	0,26	0,26	0,26	0,26	0,26	0,26	0,22	0,22	0,22	0,22	0,22	0,22	0,237

* Masa prioritaria para la conservación de los espacios de la Red Natura 2000.

(1) Fuera de los límites de los Parques Nacional y Natural de Sierra Nevada los caudales mínimos de estas masas se reducen al 60 % (se multiplican por 0.6).

Anexo VII. Plan Hidrológico de la DH del GUADALQUIVIR (2015-2021)

Apéndice 7.1.2. Régimen de caudales máximos de las masas de agua superficial de la categoría río, aguas abajo de embalse, en condiciones ordinarias.

EMBALSES	CAUDALES MÁXIMOS (m ³ /s)		
	NOV-ABR	FREZA	MAY-OCT
EL NEGRATÍN	24,4	20,8	
GUADALMENA	56,9	22,5	24,5
LA FERNANDINA	76,5	14,8	16,3
GUADALÉN			
CANALES	12,4	8,7	10,5
QUÉNTAR			
EL PINTADO	44,3	21,6	
CALA	27,5	12,6	
QUIEBRAJANO	8,5	2,3	
MARTÍN GONZALO	4,7	1,7	
HUESNA	43,8	16,0	
MELONARES	54,5	22,9	
LA MINILLA	48,6	22,2	
GERGAL	84,4	38,4	

Apéndice 7.1.3. Régimen de caudales mínimos en los puntos de control en condiciones ordinarias.

RED DE SEGUIMIENTO DEL RÉGIMEN DE CAUDALES			RÉGIMEN DE CAUDALES MÍNIMOS (L/s)				
Río	Punto de control	Carácter (**)	oct-nov	dic-abr	may	jun	jul-sep
Guadalquivir	Estación de aforos Arroyo María (*)	Imperativo	370	610	1,220	1,220	370
	Presa de Pedro Marin (*)	Imperativo	1.600	1.600	1.600	1.600	1.600
	Presa de Mengíbar	Imperativo	2.300	2.510	2.510	2.180	2.180
	Presa de Villafranca	Imperativo	3.280	3.570	3.570	3.100	3.100
	Azud Fuente Palmera	Imperativo	4.600	4.600	4.600	4.600	4.600
	Presa de Peñafior	Imperativo	6.560	7.150	7.150	6.210	6.210
	Presa de Alcalá del Río	Imperativo	7.200	7.840	7.840	6.810	6.810
Guadiana Menor	Estación de aforos el Doctor (*)	Objetivo	510	510	510	510	510
Guadalimar	Estación de aforos de Linares (*)	Imperativo	250	250	250	250	250
Guadalbullón	Estación de aforos de Mengíbar (*)	Objetivo	240	500	190	190	190
Guadajoz	Estación de aforos de Valchillon (*)	Objetivo	350	350	350	350	350
Genil	Estación de aforos de Canales Pinos	Imperativo	180	250	210	190	160
	Estación de aforos de Loja	Objetivo	720	790	790	680	680
	Presa de Cordobilla	Imperativo	930	1.020	1.020	880	880
	Estación de aforos de Écija(*)	Objetivo	1.100	1.100	1.100	1.100	1.100
Corbones	Estación de aforos de Carmona (*)	Objetivo	300	300	300	300	300
Guadamar	Estación de aforos de Aznalcazar(*)	Objetivo	650	600	400	400	400

(*) Responde a estudios específicos del tramo.

(**) Carácter:

– Imperativo: la regulación de la cuenca aguas arriba permite asegurar estos caudales mínimos.

– Objetivo: la regulación de la cuenca aguas arriba NO permite asegurar el caudal mínimo, pero obliga a la restricción de uso hasta superar el umbral marcado.

Anexo VII. Plan Hidrológico de la DH del GUADALQUIVIR (2015-2021)

Apéndice 7.1.4. Régimen de caudales mínimos aguas abajo de las principales infraestructuras de regulación, en condiciones ordinarias.

EMBALSES	RÉGIMEN DE CAUDALES MÍNIMOS (L/s)		
	OCT-NOV	DIC-ABR	MAY-SEP
TRANCO BEAS	270	280	260
SAN CLEMENTE	50	70	60
EL PORTILLO	350	380	380
LA BOLERA	100	130	110
EL NEGRATÍN	300	320	290
FRANCISCO ABELLAN	50	70	60
GUADALÉN	290	380	330
GIRIBAILE	590	630	550
LA FERNANDINA	90	170	80
GUADALMENA	370	740	300
RUMBLAR	120	220	110
YEGUAS	230	420	200
QUIE BRAJANO		60	
MONTORO III	50	90	60
ENCINAREJO (JANDULA)	50	100	50
ARENOSO	100	190	100
MARTIN GONZALO		70	
SAN RAFAEL NAVALLANA (**)	210	400	190
VIBORAS	90	120	100
VADOMOJÓN	210	220	200
SIERRA BOYERA	70	140	60
PUENTE NUEVO	310	620	250
LA BREÑA II (**)	310	590	280
BEMBEZAR	280	530	250
EL RETORTILLO	100	190	100
CUBILLAS	120	160	140
CANALES	115	145	110
QUENTAR	50	50	50
COLOMERA	70	80	70
BERMEJALES	110	140	130
IZNAJAR	790	830	750
JOSE TORÁN	90	170	80
PUEBLA CAZALLA	190	210	190
HUESNA	130	250	120
EL PINTADO	310	620	250
MELONARES(*)	140	140	140
ARACENA	150	290	140
ZUFRE	160	300	140
LA MINILLA	210	400	190
CALA	120	220	110
GERGAL (*)	200	200	200
AGRIO	50	100	60
TORRE EL AGUILA	160	180	160
SILES	220	260	220

(*) Se ha aplicado una proporcionalidad con el Embalse de Melonares, siendo necesario un estudio específico que los confirme.

(**) Dada la escasa longitud de las masas de agua situadas entre el pie de la presa y el río Guadalquivir, estos caudales no serán de aplicación cuando el caudal en el río Guadalquivir supere el régimen de caudales mínimos en él fijado.

Anexo VII. Plan Hidrológico de la DH del GUADALQUIVIR (2015-2021)

Apéndice 7.2. Régimen de caudales ecológicos en situaciones de sequía prolongadas.

Apéndice 7.2.1. Régimen de caudales mínimos de las masas de agua superficial de la categoría río en condiciones de sequía prolongada.

Código	Masa de agua superficial		Mediana (m³/s)	HPU %	Umbrales del Régimen de caudales mínimos (m³/s)											
	Nombre	Nombre			dic	ene	feb	mar	abr	may	jun	jul	ago	sep	Media	
ES050MSPF011002001 *	Tramo bajo del río Guadiamar y afluentes por su m.d.		3,286	80%	1,7	1,7	1,7	1,7	1,3	0,71	0,71	0,71	0,71	0,71	1,171	
ES050MSPF011002002	Arroyos Cascajo y Raimojosa		0,216	25%	0,017	0,017	0,019	0,019	0,016	0,012	0,011	0,011	0,011	0,017		
ES050MSPF011002003	Arroyo del Cochino		0,16	25%	0,013	0,013	0,02	0,014	0,012	0,009	0,008	0,008	0,008	0,012		
ES050MSPF011002004 *	Arroyo Madre de las Marismas		2,074	80%	1,353	1,353	1,353	0,7	0,576	0,576	0,576	0,576	0,576	0,883		
ES050MSPF011002005	Arroyo Almonazar		0,319	25%	0,024	0,026	0,039	0,028	0,024	0,018	0,016	0,016	0,016	0,024		
ES050MSPF011002006	Arroyo del Repudio		0,164	25%	0,013	0,02	0,014	0,014	0,012	0,009	0,008	0,008	0,008	0,013		
ES050MSPF011002007	Arroyos Miraflores y Espartales		0,307	25%	0,023	0,025	0,038	0,027	0,023	0,017	0,016	0,016	0,016	0,024		
ES050MSPF011002008	Río Corbones aguas abajo del arroyo Salado de Jarra hasta la desembocadura		3,525	25%	0,213	0,261	0,434	0,307	0,308	0,267	0,194	0,181	0,181	0,270		
ES050MSPF011002009	Arroyo Azanaque		0,09	25%	0,014	0,015	0,015	0,015	0,014	0,014	0,014	0,014	0,014	0,014		
ES050MSPF011002010	Arroyo Guadalora y afluentes		0,237	25%	0,037	0,04	0,04	0,04	0,037	0,037	0,037	0,037	0,037	0,038		
ES050MSPF011002011	Río Guadaira aguas arriba de su encauzamiento hasta el Arroyo del Salado		3,075	25%	0,476	0,476	0,52	0,52	0,476	0,476	0,476	0,476	0,476	0,491		
ES050MSPF011002012	Arroyos Madre Vieja del Guadalquivir y Madre de Fuentes		0,651	25%	0,101	0,101	0,11	0,11	0,101	0,101	0,101	0,101	0,101	0,104		
ES050MSPF011002013	Arroyo de Cañada Fría		0,1	25%	0,006	0,007	0,008	0,012	0,009	0,008	0,006	0,005	0,005	0,008		
ES050MSPF011002014	Arroyo del Tamujar		0,202	25%	0,012	0,015	0,016	0,025	0,018	0,015	0,011	0,01	0,01	0,015		
ES050MSPF011002015	Arroyo de la Fuente Vieja y afluentes aguas arriba del Brazo del Este		0,631	25%	0,038	0,047	0,051	0,078	0,078	0,055	0,048	0,035	0,032	0,048		
ES050MSPF011002016	Arroyo de los Picachos		0,114	25%	0,018	0,019	0,019	0,019	0,018	0,018	0,018	0,018	0,018	0,018		
ES050MSPF011002017	Arroyos Guadalmazán y del Garabato		0,333	25%	0,052	0,052	0,056	0,056	0,052	0,052	0,052	0,052	0,052	0,053		
ES050MSPF011002018	Arroyo de la Marota		0,209	25%	0,013	0,015	0,017	0,026	0,018	0,016	0,012	0,011	0,011	0,016		
ES050MSPF011002019	Arroyo de los Molares y del Sarro		0,168	25%	0,026	0,026	0,028	0,028	0,026	0,026	0,026	0,026	0,026	0,027		
ES050MSPF011002020 *	Arroyos de Lebrija y de las Pájaras		0,817	80%	0,309	0,326	0,533	0,533	0,333	0,276	0,227	0,227	0,227	0,348		
ES050MSPF011002021	Arroyo del Saladillo		0,057	25%	0,003	0,004	0,005	0,007	0,005	0,004	0,003	0,003	0,003	0,004		
ES050MSPF011002022	Arroyo del Monte de la Morena		0,082	25%	0,005	0,006	0,007	0,01	0,007	0,006	0,005	0,004	0,004	0,006		
ES050MSPF011002023	Arroyos de los Galapagos y Leonés		0,179	25%	0,011	0,013	0,014	0,022	0,016	0,016	0,014	0,01	0,009	0,014		
ES050MSPF011002024 *	Arroyo de Santiago		0,097	80%	0,015	0,015	0,02	0,028	0,031	0,028	0,027	0,021	0,009	0,007		
ES050MSPF011002025 *	Arroyo Salado de Morón y afluentes aguas arriba del embalse Torre del Águila		0,553	80%	0,095	0,095	0,121	0,153	0,133	0,129	0,101	0,1	0,09	0,09		
ES050MSPF011002026 *	Arroyo Montero		0,082	80%	0,012	0,013	0,017	0,024	0,026	0,022	0,018	0,007	0,006	0,015		
ES050MSPF011002027	Arroyo del Guadatin		0,081	25%	0,005	0,006	0,007	0,01	0,007	0,006	0,004	0,004	0,004	0,006		
ES050MSPF011002030	Arroyo del Asno		0,04	25%	0,002	0,003	0,003	0,005	0,004	0,003	0,002	0,002	0,002	0,003		
ES050MSPF011002033	Arroyo del Cañetejo		0,08	25%	0,012	0,012	0,013	0,013	0,013	0,012	0,012	0,012	0,012	0,013		
ES050MSPF011002038	Desagüe sobre Marismas		0,281	25%	0,016	0,016	0,024	0,028	0,028	0,024	0,017	0,009	0,007	0,018		

Anexo VII. Plan Hidrológico de la DH del GUADALQUIVIR (2015-2021)

Código	Masa de agua superficial		Mediana HPU (m³/s)	Umbral de caudales mínimos (m³/s)														
	Nombre	%		nov	dic	ene	feb	mar	abr	may	jun	jul	ago	Media				
ES050MSPF011002039	Arroyos Mjajaberraque y cañada del Pozo	25%	0,263	0,041	0,044	0,044	0,044	0,044	0,044	0,041	0,041	0,041	0,041	0,041	0,041	0,041	0,041	0,041
ES050MSPF011002040	Tramo medio del río Guadamar y afluentes por su m.d.	25%	2,734	0,3	0,3	0,3	0,3	0,3	0,3	0,3	0,3	0,3	0,3	0,3	0,3	0,3	0,3	0,3
ES050MSPF011002041 *	Arroyo de la Rocina	80%	0,554	0,209	0,221	0,361	0,361	0,361	0,361	0,187	0,154	0,154	0,154	0,154	0,154	0,154	0,154	0,236
ES050MSPF011002042 *	Caño del Guadamar	80%	0,642	0,243	0,256	0,419	0,419	0,419	0,419	0,217	0,178	0,178	0,178	0,178	0,178	0,178	0,178	0,274
ES050MSPF011002043 *	Río Guadaira y afluentes por la margen derecha aguas arriba del arroyo del Salado	80%	1,317	0,498	0,525	0,859	0,859	0,859	0,859	0,445	0,366	0,366	0,366	0,366	0,366	0,366	0,366	0,561
ES050MSPF011002044	Arroyos del Salado y de Alcaudete	25%	0,783	0,121	0,121	0,132	0,132	0,132	0,132	0,121	0,121	0,121	0,121	0,121	0,121	0,121	0,121	0,125
ES050MSPF011002045	Arroyo Guadairilla y de la Aguaderilla	25%	0,502	0,078	0,078	0,085	0,085	0,085	0,085	0,078	0,078	0,078	0,078	0,078	0,078	0,078	0,078	0,080
ES050MSPF011002046	Cabecera del río Guadaira	25%	0,328	0,051	0,051	0,055	0,055	0,055	0,055	0,051	0,051	0,051	0,051	0,051	0,051	0,051	0,051	0,052
ES050MSPF011002047	Caño de Trebujena	25%	0,55	0,085	0,085	0,093	0,093	0,093	0,093	0,085	0,085	0,085	0,085	0,085	0,085	0,085	0,085	0,088
ES050MSPF011006002	Tramo alto del río Guadamar, final del río Crispinejo y río de los Frailes	25%	1,85	0,105	0,107	0,157	0,188	0,213	0,187	0,161	0,114	0,062	0,046	0,046	0,046	0,046	0,046	0,119
ES050MSPF011006003	Río de los Frailes	25%	0,185	0,011	0,011	0,016	0,019	0,021	0,019	0,016	0,011	0,006	0,005	0,005	0,005	0,005	0,005	0,012
ES050MSPF011006004	Río Crispinejo aguas arriba del embalse de Agrio	25%	0,509	0,029	0,03	0,043	0,052	0,059	0,051	0,044	0,031	0,017	0,013	0,013	0,013	0,013	0,013	0,033
ES050MSPF011006005	Río Cañaveroso	25%	0,303	0,017	0,018	0,026	0,031	0,035	0,031	0,026	0,019	0,01	0,008	0,008	0,008	0,008	0,008	0,020
ES050MSPF011006008	Arroyos de los Molinos, de las Torres y de la Gamacha	25%	0,352	0,02	0,02	0,03	0,036	0,04	0,036	0,031	0,022	0,012	0,009	0,009	0,009	0,009	0,009	0,023
ES050MSPF011006009	Arroyo de Siete Arroyos	25%	0,411	0,023	0,024	0,035	0,042	0,047	0,042	0,036	0,025	0,014	0,01	0,01	0,01	0,01	0,01	0,027
ES050MSPF011006011 *	Arroyo del Parriso aguas abajo del arroyo de Quejigo	80%	0,585	0,089	0,09	0,122	0,169	0,187	0,17	0,161	0,129	0,052	0,04	0,04	0,04	0,04	0,04	0,107
ES050MSPF011006012	Arroyo Herreros	25%	0,105	0,006	0,006	0,008	0,013	0,013	0,009	0,009	0,008	0,006	0,005	0,005	0,005	0,005	0,005	0,008
ES050MSPF011006013	Arroyo de Trujillo	25%	0,08	0,012	0,012	0,013	0,013	0,013	0,013	0,012	0,012	0,012	0,012	0,012	0,012	0,012	0,012	0,013
ES050MSPF011006014	Arroyo de Mudapelo	25%	0,095	0,015	0,015	0,016	0,016	0,016	0,016	0,015	0,015	0,015	0,015	0,015	0,015	0,015	0,015	0,015
ES050MSPF011006015	Arroyo Gabino	25%	0,083	0,005	0,006	0,007	0,01	0,01	0,007	0,007	0,006	0,005	0,004	0,004	0,004	0,004	0,004	0,006
ES050MSPF011006016	Arroyo Galapagar	25%	0,33	0,02	0,024	0,027	0,041	0,041	0,029	0,029	0,025	0,018	0,017	0,017	0,017	0,017	0,017	0,025
ES050MSPF011006017	Río Guadalbacar aguas arriba del embalse de José Torán hasta el inicio de la cabecera	25%	0,596	0,034	0,035	0,051	0,06	0,069	0,06	0,052	0,037	0,02	0,015	0,015	0,015	0,015	0,015	0,038
ES050MSPF011006018	Arroyo Algarín	25%	0,126	0,008	0,009	0,01	0,015	0,015	0,011	0,011	0,01	0,007	0,006	0,006	0,006	0,006	0,006	0,010
ES050MSPF011006021 *	Tramo bajo del río Guadaluza	80%	0,5	0,086	0,086	0,109	0,139	0,139	0,12	0,117	0,092	0,09	0,081	0,081	0,081	0,081	0,081	0,102
ES050MSPF011006022	Arroyo Guazulema	25%	0,12	0,019	0,019	0,02	0,02	0,02	0,02	0,019	0,019	0,019	0,019	0,019	0,019	0,019	0,019	0,019
ES050MSPF011006023	Arroyo Calderas	80%	0,169	0,064	0,067	0,11	0,11	0,11	0,11	0,057	0,047	0,047	0,047	0,047	0,047	0,047	0,047	0,072
ES050MSPF011006025	Arroyo de La Vega	25%	0,155	0,024	0,024	0,026	0,026	0,026	0,024	0,024	0,024	0,024	0,024	0,024	0,024	0,024	0,024	0,025
ES050MSPF011006026	Arroyo Guazujeros	25%	0,176	0,027	0,027	0,03	0,03	0,03	0,03	0,027	0,027	0,027	0,027	0,027	0,027	0,027	0,027	0,028
ES050MSPF011006029	Arroyo de Guadarromán	25%	0,19	0,011	0,014	0,015	0,023	0,023	0,017	0,014	0,01	0,01	0,01	0,01	0,01	0,01	0,01	0,015
ES050MSPF011006030	Arroyos de Pedroches y de Rabanales	25%	0,326	0,05	0,05	0,055	0,055	0,055	0,055	0,05	0,05	0,05	0,05	0,05	0,05	0,05	0,05	0,052
ES050MSPF011006031	Tramo bajo del río Guadalbarbo del Guadalquivir	25%	0,325	0,018	0,019	0,028	0,033	0,037	0,033	0,028	0,02	0,011	0,008	0,008	0,008	0,008	0,008	0,021
ES050MSPF011006033	Arroyo Tamujuso	25%	0,177	0,027	0,027	0,03	0,03	0,03	0,03	0,027	0,027	0,027	0,027	0,027	0,027	0,027	0,027	0,028

Anexo VII. Plan Hidrológico de la DH del GUADALQUIVIR (2015-2021)

Masa de agua superficial			Umbrales del Régimen de caudales mínimos (m³/s)															
Código	Nombre	Mediana HPU (m³/s)	%	Umbrales del Régimen de caudales mínimos (m³/s)														
				nov	dic	ene	feb	mar	abr	may	jun	jul	ago	Media				
ES050MSPF011006034	Arroyo de Pedro Gil	0,175	25%	0,027	0,027	0,03	0,03	0,03	0,03	0,03	0,027	0,027	0,027	0,027	0,027	0,027	0,027	0,028
ES050MSPF011006035	Embalse de Arenoso	2,159	25%	0,08	0,08	0,15	0,15	0,15	0,15	0,15	0,15	0,15	0,15	0,15	0,15	0,15	0,15	0,109
ES050MSPF011006037	Arroyo Corcomé aguas abajo del Arroyo del Chaparro	0,153	25%	0,009	0,011	0,012	0,019	0,019	0,019	0,013	0,013	0,012	0,008	0,008	0,008	0,008	0,008	0,012
ES050MSPF011006040	Arroyo Escobar	0,122	25%	0,007	0,009	0,01	0,015	0,015	0,011	0,011	0,009	0,007	0,006	0,006	0,006	0,006	0,006	0,009
ES050MSPF011006042	Río Guadiel y afluentes aguas abajo del Arroyo de la Muela	0,453	25%	0,027	0,034	0,036	0,056	0,056	0,039	0,04	0,034	0,025	0,023	0,023	0,023	0,023	0,035	
ES050MSPF011006043	Arroyo Galapagar	0,102	25%	0,006	0,006	0,009	0,01	0,012	0,01	0,009	0,006	0,003	0,003	0,003	0,003	0,003	0,007	
ES050MSPF011006044	Arroyo del Tamohoso	0,108	25%	0,006	0,006	0,009	0,011	0,012	0,011	0,009	0,007	0,004	0,003	0,003	0,003	0,003	0,007	
ES050MSPF011006045	Río Guadalvacarejo	0,266	25%	0,016	0,02	0,021	0,033	0,033	0,023	0,023	0,02	0,015	0,014	0,014	0,014	0,014	0,020	
ES050MSPF011007001 *	Arroyo Salado de Jarda y afluentes	1,131	80%	0,428	0,451	0,737	0,737	0,737	0,382	0,314	0,314	0,314	0,314	0,314	0,314	0,314	0,482	
ES050MSPF011007002	Río de la Peña	0,235	25%	0,036	0,036	0,04	0,04	0,04	0,04	0,036	0,036	0,036	0,036	0,036	0,036	0,036	0,037	
ES050MSPF011007003	Río Blanco	0,953	25%	0,148	0,148	0,161	0,161	0,161	0,148	0,148	0,148	0,148	0,148	0,148	0,148	0,148	0,152	
ES050MSPF011007004	Tramo alto del río guadajoz y afluentes	6,613	25%	1,024	1,024	1,118	1,118	1,118	1,024	1,024	1,024	1,024	1,024	1,024	1,024	1,024	1,056	
ES050MSPF011007005	Arroyos Salado y Masegoso	0,394	25%	0,024	0,029	0,032	0,048	0,048	0,034	0,034	0,03	0,022	0,02	0,02	0,02	0,02	0,030	
ES050MSPF011007006	Río de Cabra aguas abajo del arroyo de Santa Maria	1,263	25%	0,196	0,196	0,214	0,214	0,214	0,196	0,196	0,196	0,196	0,196	0,196	0,196	0,196	0,202	
ES050MSPF011007010	Río de las Yeguas	0,401	25%	0,062	0,062	0,068	0,068	0,068	0,062	0,062	0,062	0,062	0,062	0,062	0,062	0,062	0,064	
ES050MSPF011007012	Tramo bajo del arroyo del Salado de Porcuna	0,622	25%	0,038	0,046	0,05	0,077	0,077	0,054	0,054	0,047	0,034	0,032	0,032	0,032	0,032	0,048	
ES050MSPF011007013	Tramo bajo del río de Lucena	0,321	25%	0,05	0,05	0,054	0,054	0,054	0,05	0,05	0,05	0,05	0,05	0,05	0,05	0,05	0,051	
ES050MSPF011007014	Tramo bajo del río Anzur	0,914	25%	0,055	0,068	0,074	0,112	0,112	0,08	0,08	0,069	0,05	0,047	0,047	0,047	0,047	0,070	
ES050MSPF011007016	Tramo bajo del arroyo Salado de Arjona y afluentes	0,485	25%	0,029	0,036	0,039	0,06	0,06	0,042	0,042	0,037	0,027	0,025	0,025	0,025	0,025	0,037	
ES050MSPF011007022	Río Guadalbullón desde las Infantas hasta el embalse de Mengíbar	4,286	25%	0,19	0,19	0,25	0,25	0,25	0,25	0,25	0,25	0,19	0,19	0,19	0,19	0,19	0,215	
ES050MSPF011007026	Arroyo de Cardena	0,398	25%	0,062	0,062	0,067	0,067	0,067	0,067	0,067	0,062	0,062	0,062	0,062	0,062	0,062	0,064	
ES050MSPF011008001	Río Viar y afluentes aguas arriba del embalse el Pintado	2,166	25%	0,123	0,126	0,184	0,22	0,249	0,219	0,189	0,134	0,073	0,054	0,054	0,054	0,054	0,140	
ES050MSPF011008002	Rivera de Montemayor	0,844	25%	0,048	0,049	0,072	0,086	0,097	0,085	0,074	0,052	0,028	0,021	0,021	0,021	0,021	0,055	
ES050MSPF011008003	Rivera de Hinojales	0,514	25%	0,029	0,03	0,044	0,052	0,059	0,052	0,045	0,032	0,017	0,013	0,013	0,013	0,013	0,033	
ES050MSPF011008004 *	Rivera de Huelva aguas arriba del embalse de Aracena y afluentes	1,011	80%	0,154	0,155	0,21	0,291	0,323	0,294	0,277	0,223	0,09	0,069	0,069	0,069	0,069	0,185	
ES050MSPF011008005	Rivera de Hierro	0,672	25%	0,05	0,05	0,05	0,07	0,07	0,07	0,07	0,07	0,02	0,02	0,02	0,02	0,02	0,048	
ES050MSPF011008006 *	Rivera de Cala aguas arriba del embalse de Cala y afluentes	2,255	80%	0,343	0,346	0,469	0,65	0,72	0,657	0,619	0,498	0,2	0,154	0,154	0,154	0,154	0,414	
ES050MSPF011008007	Río Vendoval y afluentes	0,96	25%	0,055	0,056	0,082	0,097	0,11	0,097	0,084	0,059	0,032	0,024	0,024	0,024	0,024	0,062	
ES050MSPF011008008 *	Río Bembézar aguas arriba del embalse de Bembézar	2,901	80%	0,18	0,18	0,18	0,25	0,25	0,25	0,25	0,18	0,18	0,18	0,18	0,18	0,18	0,170	
ES050MSPF011008009	Arroyos del Rey y Maygalanes	0,588	25%	0,033	0,034	0,05	0,06	0,068	0,059	0,051	0,036	0,02	0,015	0,015	0,015	0,015	0,038	
ES050MSPF011008010	Arroyo del Moro	0,294	25%	0,017	0,017	0,025	0,03	0,034	0,03	0,026	0,018	0,01	0,007	0,007	0,007	0,007	0,019	
ES050MSPF011008011 *	Arroyo Gargantafría y afluentes	0,801	80%	0,122	0,123	0,167	0,231	0,256	0,233	0,22	0,177	0,071	0,055	0,055	0,055	0,055	0,147	
ES050MSPF011008012	Rivera Benalija y arroyo de los Molinos	0,813	25%	0,046	0,047	0,069	0,082	0,093	0,082	0,071	0,05	0,027	0,02	0,02	0,02	0,02	0,052	
ES050MSPF011008013	Arroyo de Vado Hondo	0,222	25%	0,013	0,013	0,019	0,023	0,026	0,022	0,019	0,014	0,007	0,006	0,006	0,006	0,006	0,014	

Anexo VII. Plan Hidrológico de la DH del GUADALQUIVIR (2015-2021)

Código	Masa de agua superficial		Mediana HPU (m³/s)	Umbral de caudales mínimos (m³/s)												Media
	Código	Nombre		%	nov	dic	ene	feb	mar	abr	may	jun	jul	ago	sep	
ES050MSPF011008014 *	ES050MSPF011008014 *	Arroyo del Valle	0,228	80%	0,035	0,047	0,066	0,073	0,066	0,062	0,05	0,02	0,016	0,016	0,042	
ES050MSPF011008015	ES050MSPF011008015	Arroyo Tamujar	0,266	25%	0,015	0,023	0,027	0,031	0,027	0,023	0,016	0,009	0,007	0,007	0,017	
ES050MSPF011008016 *	ES050MSPF011008016 *	Rivera de Huesna aguas arriba del embalse de Huesna y afluentes	1,379	80%	0,21	0,211	0,287	0,398	0,44	0,402	0,378	0,305	0,122	0,094	0,094	
ES050MSPF011008017 *	ES050MSPF011008017 *	Arroyos Parroso y Quijigo aguas arriba del Quejigo	0,347	80%	0,053	0,072	0,1	0,111	0,101	0,095	0,077	0,031	0,024	0,024	0,064	
ES050MSPF011008018 *	ES050MSPF011008018 *	Arroyo de San Pedro	0,369	80%	0,056	0,077	0,106	0,118	0,107	0,101	0,082	0,033	0,025	0,025	0,068	
ES050MSPF011008019	ES050MSPF011008019	Río Guadiato	0,359	25%	0,02	0,021	0,03	0,036	0,041	0,036	0,031	0,022	0,012	0,009	0,009	
ES050MSPF011008020 *	ES050MSPF011008020 *	Arroyo de la Parrilla	0,153	80%	0,023	0,032	0,044	0,049	0,045	0,042	0,034	0,014	0,01	0,01	0,028	
ES050MSPF011008021	ES050MSPF011008021	Arroyo de Bonagil	0,225	25%	0,013	0,013	0,019	0,023	0,026	0,023	0,02	0,014	0,008	0,006	0,015	
ES050MSPF011008022 *	ES050MSPF011008022 *	Arroyo de la Villa	0,289	80%	0,044	0,044	0,06	0,083	0,092	0,084	0,079	0,064	0,026	0,02	0,053	
ES050MSPF011008023 *	ES050MSPF011008023 *	Arroyo de Masacán y afluentes	0,792	80%	0,121	0,121	0,165	0,228	0,253	0,231	0,217	0,175	0,07	0,054	0,054	
ES050MSPF011008024 *	ES050MSPF011008024 *	Cabeceira del río Guadalbaccar	0,406	80%	0,062	0,062	0,085	0,117	0,13	0,118	0,111	0,09	0,036	0,028	0,028	
ES050MSPF011008025	ES050MSPF011008025	Arroyo de La Baja	0,249	25%	0,014	0,014	0,021	0,025	0,029	0,025	0,022	0,015	0,008	0,006	0,006	
ES050MSPF011008026 *	ES050MSPF011008026 *	Río Retortillo aguas arriba del embalse de Retortillo y arroyo de Galleguillos	0,484	80%	0,074	0,074	0,101	0,139	0,154	0,141	0,133	0,107	0,043	0,033	0,033	
ES050MSPF011008027	ES050MSPF011008027	Arroyo de la Aceitera	0,119	25%	0,007	0,007	0,01	0,012	0,014	0,012	0,01	0,007	0,004	0,003	0,003	
ES050MSPF011008028 *	ES050MSPF011008028 *	Río Benajarafe	0,586	80%	0,089	0,09	0,122	0,169	0,187	0,171	0,161	0,129	0,052	0,04	0,04	
ES050MSPF011008029	ES050MSPF011008029	Arroyo Albarado y afluentes	0,191	25%	0,011	0,011	0,016	0,019	0,022	0,019	0,017	0,012	0,006	0,005	0,012	
ES050MSPF011008030 *	ES050MSPF011008030 *	Arroyo de las Cruces	0,125	80%	0,019	0,019	0,026	0,036	0,04	0,036	0,034	0,028	0,011	0,009	0,009	
ES050MSPF011008031 *	ES050MSPF011008031 *	Tramo alto del río Guadalora	0,247	80%	0,038	0,038	0,051	0,071	0,079	0,072	0,068	0,055	0,022	0,017	0,017	
ES050MSPF011008032	ES050MSPF011008032	Río Névalo y Manzano	0,654	80%	0,099	0,1	0,136	0,188	0,209	0,19	0,179	0,144	0,058	0,045	0,045	
ES050MSPF011008033	ES050MSPF011008033	Arroyo Pajarón	0,241	25%	0,014	0,014	0,021	0,024	0,028	0,024	0,021	0,015	0,008	0,006	0,006	
ES050MSPF011008034	ES050MSPF011008034	Arroyo Molinos	0,118	25%	0,007	0,007	0,01	0,012	0,014	0,012	0,01	0,007	0,004	0,003	0,003	
ES050MSPF011008035 *	ES050MSPF011008035 *	Ríos Guadalmeñato aguas arriba del embalse de Guadalmeñato y río Gato	1,565	80%	0,238	0,24	0,326	0,451	0,499	0,456	0,429	0,346	0,139	0,107	0,107	
ES050MSPF011008036 *	ES050MSPF011008036 *	Río de la Cabrilla	0,487	80%	0,074	0,075	0,101	0,14	0,155	0,142	0,133	0,107	0,043	0,033	0,033	
ES050MSPF011008037	ES050MSPF011008037	Arroyo del Algarrobbillo	0,141	25%	0,008	0,008	0,012	0,014	0,016	0,014	0,012	0,009	0,005	0,004	0,004	
ES050MSPF011008038 *	ES050MSPF011008038 *	Río Guadalbarbo	1,09	80%	0,166	0,167	0,227	0,314	0,348	0,317	0,299	0,241	0,097	0,075	0,075	
ES050MSPF011008039 *	ES050MSPF011008039 *	Río Guadiatillo y afluentes	0,434	80%	0,066	0,067	0,09	0,125	0,139	0,126	0,119	0,096	0,039	0,03	0,03	
ES050MSPF011008040	ES050MSPF011008040	Tramo alto del río Guadalbarbo del Guadalquivir	0,272	25%	0,016	0,016	0,023	0,028	0,031	0,028	0,024	0,017	0,009	0,007	0,007	
ES050MSPF011008041	ES050MSPF011008041	Ríos Varas y Matapuerca	1,529	25%	0,087	0,089	0,13	0,155	0,176	0,154	0,133	0,095	0,051	0,038	0,038	
ES050MSPF011008042 *	ES050MSPF011008042 *	Río Arenoso y afluentes	1,561	80%	0,237	0,239	0,325	0,45	0,498	0,454	0,428	0,345	0,139	0,107	0,107	
ES050MSPF011008043 *	ES050MSPF011008043 *	Río Montoro aguas arriba del Embalse Montoro1	0,895	80%	0,136	0,137	0,186	0,258	0,286	0,261	0,245	0,198	0,079	0,061	0,061	
ES050MSPF011008044	ES050MSPF011008044	Río Tabillas	0,514	25%	0,029	0,03	0,044	0,052	0,059	0,052	0,045	0,032	0,017	0,013	0,013	
ES050MSPF011008045 *	ES050MSPF011008045 *	Río de las Yeguas aguas arriba del embalse de las Yeguas y afluentes	3,125	80%	0,476	0,479	0,65	0,901	0,997	0,91	0,857	0,69	0,277	0,214	0,214	
ES050MSPF011008046	ES050MSPF011008046	Arroyo Arenosillo	0,42	25%	0,024	0,024	0,036	0,043	0,048	0,042	0,037	0,026	0,014	0,011	0,011	
ES050MSPF011008047	ES050MSPF011008047	Ríos Ojaillén y Jándula aguas abajo del río Ojaillén hasta el embalse de Jándula	4,744	25%	0,27	0,275	0,403	0,481	0,546	0,479	0,414	0,293	0,159	0,119	0,119	

Anexo VII. Plan Hidrológico de la DH del GUADALQUIVIR (2015-2021)

Código	Masa de agua superficial		Mediana HPU (m³/s)	%	Umbral del Régimen de caudales mínimos (m³/s)												Media
	Nombre	Nombre			nov	dic	ene	feb	mar	abr	may	jun	jul	ago	sep		
ES050MSPF011008048	Arroyo de Martín Gonzalo	aguas arriba del embalse de Martín Gonzalo	0,223	25%	0,013	0,019	0,023	0,026	0,023	0,019	0,014	0,007	0,006	0,006	0,014		
ES050MSPF011008049	Arroyo Carcomé	aguas arriba del arroyo del Chaparro	0,118	25%	0,007	0,007	0,012	0,014	0,012	0,01	0,007	0,004	0,003	0,003	0,008		
ES050MSPF011008050	Arroyo del Moral		0,117	25%	0,007	0,007	0,012	0,013	0,012	0,01	0,007	0,004	0,003	0,003	0,008		
ES050MSPF011008051	Río la Cabrera		0,396	25%	0,023	0,023	0,034	0,04	0,046	0,04	0,035	0,024	0,01	0,01	0,026		
ES050MSPF011008052 *	Río Sardinilla y afluentes		0,266	80%	0,041	0,041	0,055	0,077	0,085	0,078	0,073	0,059	0,024	0,018	0,049		
ES050MSPF011008054	Cabezera del arroyo Torderos		0,119	25%	0,007	0,007	0,01	0,012	0,014	0,01	0,007	0,004	0,003	0,003	0,008		
ES050MSPF011008055	Río Pinto y afluentes		0,493	25%	0,028	0,029	0,042	0,05	0,057	0,05	0,043	0,03	0,017	0,012	0,032		
ES050MSPF011008056 *	Arroyo de Andújar		0,067	80%	0,01	0,01	0,014	0,019	0,021	0,02	0,018	0,015	0,006	0,005	0,012		
ES050MSPF011008057 *	Ríos Grande y de la Campana		0,881	80%	0,134	0,135	0,183	0,254	0,281	0,256	0,242	0,195	0,078	0,06	0,162		
ES050MSPF011008058	Río Fresneda		0,08	25%	0,005	0,005	0,007	0,008	0,009	0,008	0,007	0,005	0,003	0,002	0,005		
ES050MSPF011008059	Río Guadiel y afluentes hasta el arroyo de la Muela		0,261	25%	0,016	0,019	0,021	0,032	0,032	0,023	0,023	0,02	0,014	0,013	0,020		
ES050MSPF011008060 *	Ríos Guarrizas y Magaña aguas arriba del embalse de Fernandina		0,783	80%	0,119	0,12	0,163	0,226	0,25	0,228	0,215	0,173	0,07	0,054	0,144		
ES050MSPF011008061	Barranco del Oriquillo		0,047	25%	0,003	0,003	0,004	0,005	0,005	0,004	0,003	0,002	0,001	0,001	0,003		
ES050MSPF011008063 *	Arroyo Galapagar		0,031	80%	0,005	0,005	0,006	0,009	0,01	0,009	0,008	0,007	0,003	0,002	0,006		
ES050MSPF011008064 *	Río Guadalén aguas arriba del embalse Guadalén hasta el río Dañador		1,659	80%	0,253	0,254	0,345	0,478	0,53	0,483	0,455	0,367	0,147	0,114	0,304		
ES050MSPF011008065	Río Dañador aguas arriba del embalse de Dañador		0,089	25%	0,005	0,005	0,008	0,009	0,01	0,009	0,008	0,006	0,003	0,002	0,006		
ES050MSPF011008066	Cabezera del río Guadalén		0,196	25%	0,03	0,03	0,033	0,033	0,033	0,03	0,03	0,03	0,03	0,03	0,031		
ES050MSPF011008067	Río Onza y afluentes		0,901	25%	0,054	0,067	0,073	0,111	0,111	0,079	0,079	0,068	0,05	0,046	0,069		
ES050MSPF011008068 *	Río Sotillo y afluentes		0,877	80%	0,133	0,134	0,183	0,253	0,28	0,255	0,241	0,194	0,078	0,06	0,161		
ES050MSPF011008069 *	Arroyo de la Montesina		0,398	80%	0,061	0,061	0,083	0,115	0,127	0,116	0,109	0,088	0,035	0,027	0,073		
ES050MSPF011008070	Arroyo de las Veguillas		0,165	25%	0,009	0,01	0,014	0,017	0,019	0,017	0,014	0,01	0,006	0,004	0,011		
ES050MSPF011008071	Arroyo del Fresnedoso		0,131	25%	0,007	0,008	0,011	0,013	0,015	0,013	0,011	0,008	0,004	0,003	0,008		
ES050MSPF011008072 *	Arroyo del Molino		0,05	80%	0,008	0,008	0,01	0,014	0,016	0,015	0,014	0,011	0,004	0,003	0,009		
ES050MSPF011008073	Río Guadanuño aguas abajo de la presa de Cerro Muriano		0,297	25%	0,017	0,017	0,025	0,03	0,034	0,03	0,026	0,018	0,01	0,007	0,019		
ES050MSPF011008074	Arroyo de Don Lucas		0,082	25%	0,005	0,005	0,007	0,008	0,009	0,008	0,007	0,005	0,003	0,002	0,005		
ES050MSPF011008075	Arroyo Martín		0,178	25%	0,01	0,01	0,015	0,018	0,02	0,018	0,016	0,011	0,006	0,004	0,011		
ES050MSPF011008076	Arroyos del Pueblo y del Venero		0,102	25%	0,006	0,006	0,009	0,01	0,012	0,01	0,009	0,006	0,003	0,003	0,007		
ES050MSPF011008077 *	Arroyo del Chupón Largo		0,215	80%	0,033	0,033	0,045	0,062	0,069	0,063	0,059	0,048	0,019	0,015	0,039		
ES050MSPF011008078	Río Riguero		0,262	25%	0,015	0,015	0,022	0,027	0,03	0,027	0,023	0,016	0,009	0,007	0,017		
ES050MSPF011008079	Río Jándula aguas abajo del embalse de Fresneda hasta el río Ojailén		0,42	25%	0,024	0,024	0,036	0,043	0,048	0,042	0,037	0,026	0,014	0,011	0,027		
ES050MSPF011008080 *	Río Robledillo		0,556	80%	0,07	0,07	0,07	0,07	0,07	0,07	0,07	0,07	0,07	0,07	0,033		
ES050MSPF011008081	Arroyo de la Fresneda		0,044	25%	0,003	0,003	0,004	0,005	0,005	0,004	0,004	0,003	0,001	0,001	0,003		
ES050MSPF011008082	Río Dañador aguas abajo de la presa de Dañador		0,407	25%	0,023	0,024	0,035	0,041	0,047	0,041	0,035	0,025	0,014	0,01	0,026		
ES050MSPF011008083	Ríos Guadalén aguas arriba del río Dañador y río la Manta		0,725	25%	0,041	0,042	0,062	0,073	0,083	0,073	0,063	0,045	0,024	0,018	0,047		

Anexo VII. Plan Hidrológico de la DH del GUADALQUIVIR (2015-2021)

Código	Masa de agua superficial Nombre	Mediana HPU (m³/s)	%	Umbral de caudales mínimos (m³/s)												Media	
				nov	dic	ene	feb	mar	abr	may	jun	jul	ago	sep			
ES050MSPF011008084 *	Río de Montizón	0,362	80%	0,055	0,056	0,075	0,104	0,116	0,105	0,099	0,08	0,032	0,025	0,025	0,025	0,025	0,066
ES050MSPF011008085 *	Arroyo Bejarano	0,016	80%	0,002	0,002	0,003	0,004	0,005	0,005	0,004	0,003	0,001	0,001	0,001	0,001	0,001	0,003
ES050MSPF011009001	Río Corbones aguas arriba del embalse de la Puebla de Cazalla	1,007	25%	0,061	0,074	0,081	0,124	0,124	0,088	0,088	0,076	0,055	0,052	0,052	0,052	0,077	
ES050MSPF011009005	Río Guadalimoral	0,158	25%	0,024	0,024	0,027	0,027	0,027	0,027	0,024	0,024	0,024	0,024	0,024	0,024	0,025	
ES050MSPF011009006	Tramo alto del río de Lucena	0,479	25%	0,028	0,028	0,03	0,03	0,03	0,028	0,028	0,028	0,028	0,028	0,028	0,028	0,029	
ES050MSPF011009007	Ríos Marbella y Bailén	0,446	25%	0,027	0,033	0,036	0,055	0,055	0,039	0,039	0,034	0,025	0,023	0,023	0,023	0,034	
ES050MSPF011009008	Río Cabra aguas arriba del arroyo de Santa María y arroyo de Santa María	0,756	25%	0,046	0,056	0,061	0,093	0,093	0,066	0,066	0,057	0,042	0,039	0,039	0,039	0,058	
ES050MSPF011009009	Tramo alto del río Anzur	0,868	25%	0,052	0,064	0,07	0,107	0,107	0,076	0,076	0,066	0,048	0,044	0,044	0,044	0,067	
ES050MSPF011009010	Tramo alto del arroyo del Salado de Porcuna y afluentes	0,333	25%	0,052	0,052	0,056	0,056	0,056	0,056	0,052	0,052	0,052	0,052	0,052	0,052	0,053	
ES050MSPF011009011	Río Salado y afluentes	1,283	25%	0,077	0,095	0,103	0,158	0,158	0,112	0,112	0,097	0,071	0,066	0,066	0,066	0,098	
ES050MSPF011009012	Arroyos del Cañaveral y de las Pilas	0,217	25%	0,013	0,016	0,017	0,027	0,027	0,019	0,019	0,016	0,012	0,011	0,011	0,011	0,017	
ES050MSPF011009014	Arroyo de Burriana	0,233	25%	0,036	0,036	0,039	0,039	0,039	0,036	0,036	0,036	0,036	0,036	0,036	0,036	0,037	
ES050MSPF011009015	Río Guadajoz aguas arriba del embalse de Vadomojón	1,865	25%	0,112	0,138	0,15	0,229	0,229	0,163	0,163	0,141	0,103	0,096	0,096	0,096	0,143	
ES050MSPF011009016	Arroyo de las Herrerías	0,197	25%	0,012	0,015	0,016	0,024	0,024	0,017	0,017	0,015	0,011	0,01	0,01	0,01	0,015	
ES050MSPF011009017	Tramo alto del arroyo Salado de Arjona y el arroyo de Mingo López	0,263	25%	0,041	0,041	0,045	0,045	0,045	0,045	0,041	0,041	0,041	0,041	0,041	0,041	0,042	
ES050MSPF011009018	Arroyo del Cerezo	0,119	25%	0,018	0,018	0,02	0,02	0,02	0,018	0,018	0,018	0,018	0,018	0,018	0,018	0,019	
ES050MSPF011009019	Río Guadalbullón hasta las Infantas	4,25	25%	0,15	0,15	0,15	0,22	0,22	0,22	0,23	0,23	0,04	0,04	0,04	0,04	0,144	
ES050MSPF011009020	Ríos Pesquera y Turca	0,401	25%	0,024	0,03	0,032	0,049	0,049	0,035	0,035	0,03	0,022	0,021	0,021	0,021	0,031	
ES050MSPF011009021	Río Frío	1,055	25%	0,064	0,078	0,085	0,13	0,13	0,092	0,092	0,08	0,058	0,054	0,054	0,054	0,081	
ES050MSPF011009022	Arroyos del Vilano Y del Chorro	0,567	25%	0,034	0,042	0,046	0,07	0,07	0,049	0,049	0,043	0,031	0,029	0,029	0,029	0,043	
ES050MSPF011009023	Arroyo del Salado	0,122	25%	0,007	0,009	0,01	0,015	0,015	0,011	0,011	0,009	0,007	0,006	0,006	0,006	0,009	
ES050MSPF011009024	Río Cubillas aguas abajo del río Frailes	4,509	25%	0,272	0,334	0,363	0,555	0,555	0,393	0,394	0,342	0,249	0,231	0,231	0,231	0,346	
ES050MSPF011009025	Arroyo del Salar	0,805	25%	0,049	0,06	0,065	0,099	0,099	0,07	0,07	0,061	0,044	0,041	0,041	0,041	0,062	
ES050MSPF011009026	Arroyos de Tocón y de los Molinos	0,267	25%	0,016	0,02	0,021	0,033	0,033	0,023	0,023	0,02	0,015	0,014	0,014	0,014	0,020	
ES050MSPF011009027	Ríos Cacán aguas abajo del río Alhama y Alhama aguas abajo de Alhama de Granada	1,484	25%	0,089	0,11	0,12	0,183	0,183	0,129	0,13	0,113	0,082	0,076	0,076	0,076	0,114	
ES050MSPF011009028	Río Torres	0,291	25%	0,018	0,022	0,023	0,036	0,036	0,025	0,025	0,022	0,016	0,015	0,015	0,015	0,022	
ES050MSPF011009029	Arroyo de las Navas	0,054	25%	0,003	0,004	0,004	0,007	0,007	0,005	0,005	0,004	0,003	0,003	0,003	0,003	0,004	
ES050MSPF011009030	Río Bedmar	0,498	25%	0,03	0,037	0,04	0,061	0,061	0,043	0,044	0,038	0,027	0,025	0,025	0,025	0,038	
ES050MSPF011009031	Barranco de Nomiles y afluentes	0,262	25%	0,016	0,019	0,021	0,032	0,032	0,023	0,023	0,02	0,014	0,013	0,013	0,013	0,020	
ES050MSPF011009032	Arroyo del Val	0,058	25%	0,004	0,005	0,005	0,007	0,007	0,005	0,005	0,004	0,003	0,003	0,003	0,003	0,004	
ES050MSPF011009033	Río Cubillas aguas arriba del embalse de Cubillas hasta el río Piñar	1,647	25%	0,099	0,122	0,133	0,203	0,203	0,144	0,144	0,125	0,091	0,084	0,084	0,084	0,126	
ES050MSPF011009034	Río Blanco	0,109	25%	0,007	0,008	0,009	0,013	0,013	0,009	0,009	0,008	0,006	0,006	0,006	0,006	0,008	
ES050MSPF011009035	Río Bermejo	0,094	25%	0,006	0,007	0,008	0,012	0,012	0,008	0,008	0,007	0,005	0,005	0,005	0,005	0,007	

Anexo VII. Plan Hidrológico de la DH del GUADALQUIVIR (2015-2021)

Código	Masa de agua superficial		Mediana HPU (m³/s)	Umbral del Régimen de caudales mínimos (m³/s)												Media	
	Código	Nombre		%	nov	dic	ene	feb	mar	abr	may	jun	jul	ago	sep		
ES050MSPF011009036	Río Jandullilla		0,723	25%	0,044	0,053	0,058	0,089	0,089	0,063	0,063	0,055	0,04	0,037	0,037	0,037	0,055
ES050MSPF011009037	Arroyo del Robledo		0,071	25%	0,004	0,005	0,006	0,009	0,009	0,006	0,006	0,005	0,004	0,004	0,004	0,004	0,005
ES050MSPF011009038	Río Toya y afluentes		0,675	25%	0,041	0,05	0,054	0,083	0,083	0,059	0,059	0,051	0,037	0,035	0,035	0,035	0,052
ES050MSPF011009039	Arroyo Salado		0,104	25%	0,006	0,008	0,008	0,013	0,013	0,009	0,009	0,008	0,006	0,005	0,005	0,005	0,008
ES050MSPF011009040	Arroyo Salado		0,219	25%	0,013	0,016	0,018	0,027	0,027	0,019	0,019	0,017	0,012	0,011	0,011	0,011	0,017
ES050MSPF011009041	Arroyo de la Vieja		0,077	25%	0,012	0,012	0,013	0,013	0,013	0,012	0,012	0,012	0,012	0,012	0,012	0,012	0,012
ES050MSPF011009042	Arroyo de Gutarrajas		0,026	25%	0,004	0,004	0,004	0,004	0,004	0,004	0,004	0,004	0,004	0,004	0,004	0,004	0,004
ES050MSPF011009043	Tramo bajo del río Guadahortuna		0,693	25%	0,042	0,051	0,056	0,085	0,085	0,06	0,061	0,053	0,038	0,036	0,036	0,036	0,053
ES050MSPF011009044	Río Cañamares y afluentes		1,012	25%	0,061	0,075	0,082	0,125	0,125	0,088	0,089	0,077	0,056	0,052	0,052	0,052	0,078
ES050MSPF011009045	Río de Beas		0,598	25%	0,093	0,093	0,101	0,101	0,101	0,093	0,093	0,093	0,093	0,093	0,093	0,093	0,095
ES050MSPF011009046	Río Fardes aguas abajo del río Guadix hasta el río Guadiana menor		4,018	25%	0,242	0,297	0,324	0,494	0,494	0,351	0,351	0,305	0,222	0,206	0,206	0,206	0,308
ES050MSPF011009047	Río Guadalimar hasta el río Guadalmena		4,068	80%	1,538	1,621	2,653	2,653	2,653	1,373	1,13	1,13	1,13	1,13	1,13	1,13	1,733
ES050MSPF011009048	Río Guadalmena aguas arriba del embalse Guadalmena		3,413	25%	0,194	0,198	0,29	0,346	0,393	0,345	0,298	0,211	0,115	0,085	0,085	0,085	0,220
ES050MSPF011009049 *	Río Turrillas y afluentes		0,794	50%	0,079	0,079	0,107	0,146	0,146	0,123	0,121	0,093	0,09	0,073	0,073	0,073	0,100
ES050MSPF011009050	Río Herreros		0,33	25%	0,019	0,019	0,028	0,033	0,038	0,033	0,029	0,02	0,011	0,008	0,008	0,008	0,021
ES050MSPF011009053	Arroyo Trillo		0,293	25%	0,018	0,022	0,024	0,036	0,036	0,026	0,026	0,022	0,016	0,015	0,015	0,015	0,022
ES050MSPF011009054	Cabecera del río Guadiana Menor, tramo bajo del río Guardal y río Cúllar		5,936	25%	0,358	0,439	0,478	0,73	0,73	0,518	0,519	0,45	0,327	0,304	0,304	0,304	0,455
ES050MSPF011009055	Río Fralles y Afluentes		1,141	25%	0,069	0,084	0,092	0,14	0,14	0,1	0,1	0,087	0,063	0,058	0,058	0,058	0,087
ES050MSPF011009056	Arroyos Charcón y de la Cañada		0,326	25%	0,02	0,024	0,026	0,04	0,04	0,028	0,029	0,025	0,018	0,017	0,017	0,017	0,025
ES050MSPF011009057	Acequia de Barro		0,189	25%	0,011	0,014	0,015	0,023	0,023	0,016	0,017	0,014	0,01	0,01	0,01	0,01	0,014
ES050MSPF011009058	Tramo alto del río Genil y tramos bajos de los ríos Darro y Dilar		4,41	25%	0,266	0,326	0,355	0,543	0,543	0,385	0,386	0,335	0,243	0,226	0,226	0,226	0,338
ES050MSPF011009059 *	Arroyo del Salado		0,308	80%	0,053	0,053	0,067	0,086	0,086	0,074	0,072	0,057	0,056	0,05	0,05	0,05	0,063
ES050MSPF011009060	Arroyo de María		0,134	25%	0,008	0,01	0,011	0,017	0,017	0,012	0,012	0,01	0,007	0,007	0,007	0,007	0,010
ES050MSPF011009061	Arroyo del Chillar		0,181	25%	0,011	0,013	0,015	0,022	0,022	0,016	0,016	0,014	0,01	0,009	0,009	0,009	0,014
ES050MSPF011009062	Arroyo de la Cañada de la Madera		0,082	25%	0,005	0,006	0,007	0,01	0,01	0,007	0,007	0,006	0,005	0,004	0,004	0,004	0,006
ES050MSPF011009063 *	Arroyo de Aguascebas		0,725	80%	0,125	0,125	0,158	0,201	0,201	0,174	0,17	0,133	0,131	0,118	0,118	0,118	0,148
ES050MSPF011009064	Río de Aguas Blancas aguas abajo de la presa de Quéntar hasta el río Genil		0,596	25%	0,036	0,044	0,048	0,073	0,073	0,052	0,052	0,045	0,033	0,031	0,031	0,031	0,046
ES050MSPF011011001	Río de Aguas Blancas y río Genil aguas abajo de la presa de Canales hasta el río Darro		2,214	25%	0,134	0,164	0,178	0,272	0,272	0,193	0,194	0,168	0,122	0,113	0,113	0,113	0,170
ES050MSPF011011002 *	Río Monachil (1)		0,797	80%	0,137	0,137	0,174	0,221	0,221	0,19	0,186	0,146	0,144	0,129	0,129	0,129	0,162
ES050MSPF011011003 *	Tramo alto del río Dilar (1)		0,599	80%	0,103	0,103	0,131	0,166	0,166	0,143	0,14	0,11	0,108	0,097	0,097	0,097	0,122
ES050MSPF011011004	Arroyos del nacimiento del río Genil		1,396	25%	0,084	0,103	0,112	0,172	0,172	0,122	0,122	0,106	0,077	0,072	0,072	0,072	0,107
ES050MSPF011011005	Río Guadix y afluentes		2,742	25%	0,165	0,203	0,221	0,337	0,337	0,239	0,24	0,208	0,151	0,14	0,14	0,14	0,210
ES050MSPF011011006	Río Alhama		0,222	25%	0,013	0,016	0,018	0,027	0,027	0,019	0,019	0,017	0,012	0,011	0,011	0,011	0,017

Anexo VII. Plan Hidrológico de la DH del GUADALQUIVIR (2015-2021)

Masa de agua superficial		Umbral del Régimen de caudales mínimos (m³/s)													
Código	Nombre	Mediana HPU (m³/s)	%	Umbral del Régimen de caudales mínimos (m³/s)											
				nov	dic	ene	feb	mar	abr	may	jun	jul	ago	sep	Media
ES050MSPF011011007	Río de Aguas Blancas	0,214	80%	0,037	0,047	0,059	0,059	0,051	0,05	0,039	0,039	0,035	0,035	0,035	0,044
ES050MSPF011011008	Arroyo Padules	0,205	25%	0,012	0,017	0,021	0,024	0,021	0,018	0,013	0,007	0,005	0,005	0,005	0,013
ES050MSPF011012001	Arroyo de las Cabreras	0,235	25%	0,036	0,036	0,04	0,04	0,04	0,036	0,036	0,036	0,036	0,036	0,036	0,037
ES050MSPF011012002	Arroyo Palancares aguas arriba del barranco de Cañada Honda	0,216	25%	0,013	0,016	0,017	0,027	0,019	0,019	0,016	0,012	0,011	0,011	0,011	0,017
ES050MSPF011012003	Río Viboras aguas arriba del embalse Viboras y afluentes	0,911	25%	0,055	0,067	0,073	0,112	0,079	0,08	0,069	0,05	0,047	0,047	0,047	0,070
ES050MSPF011012004	Arroyo de la Martina	0,223	25%	0,034	0,038	0,038	0,038	0,034	0,034	0,034	0,034	0,034	0,034	0,034	0,036
ES050MSPF011012005	Río Valderazo	0,486	25%	0,028	0,028	0,041	0,049	0,056	0,049	0,042	0,03	0,016	0,012	0,012	0,031
ES050MSPF011012007	Río Colomera aguas arriba del embalse de Colomera	0,304	25%	0,047	0,047	0,051	0,051	0,051	0,047	0,047	0,047	0,047	0,047	0,047	0,049
ES050MSPF011012008	Cabecera del arroyo del Salar	0,462	25%	0,028	0,034	0,037	0,057	0,057	0,04	0,04	0,035	0,025	0,024	0,024	0,035
ES050MSPF011012009	Río Cambil y Barranco del Toro	1,15	25%	0,069	0,085	0,093	0,142	0,142	0,1	0,101	0,087	0,063	0,059	0,059	0,088
ES050MSPF011012010	Río las Juntas	0,581	25%	0,09	0,09	0,098	0,098	0,098	0,09	0,09	0,09	0,09	0,09	0,09	0,093
ES050MSPF011012011	Río Alhama aguas arriba de Alhama de Granada	0,298	25%	0,018	0,022	0,024	0,037	0,037	0,026	0,026	0,023	0,016	0,015	0,015	0,023
ES050MSPF011012012	Cabecera del río Cubillas y Río Piñar	0,515	25%	0,031	0,038	0,041	0,063	0,063	0,045	0,045	0,039	0,028	0,026	0,026	0,039
ES050MSPF011012013	Arroyo de Cañada Hermosa	0,201	25%	0,031	0,031	0,034	0,034	0,034	0,031	0,031	0,031	0,031	0,031	0,031	0,032
ES050MSPF011012014	Tramo alto del río Guadahortuna	0,468	25%	0,028	0,035	0,038	0,058	0,058	0,041	0,041	0,036	0,026	0,024	0,024	0,036
ES050MSPF011012015	Río Añales	0,097	25%	0,006	0,007	0,008	0,012	0,012	0,008	0,008	0,007	0,005	0,005	0,005	0,007
ES050MSPF011012016	Ríos Cacán aguas arriba del embalse de Bermejales y Cebollón	0,174	25%	0,01	0,013	0,014	0,021	0,021	0,015	0,015	0,013	0,01	0,009	0,009	0,013
ES050MSPF011012017 *	Río Grande y afluentes	0,387	80%	0,067	0,067	0,084	0,107	0,107	0,093	0,09	0,071	0,07	0,063	0,063	0,079
ES050MSPF011012018	Barranco del Periaje	0,368	25%	0,022	0,027	0,03	0,045	0,045	0,032	0,032	0,028	0,02	0,019	0,019	0,028
ES050MSPF011012019	Tramo alto del río Darro	0,228	25%	0,014	0,017	0,018	0,028	0,028	0,02	0,02	0,017	0,013	0,012	0,012	0,017
ES050MSPF011012020	Río Fardes aguas arriba del embalse Francisco Abellan	0,453	25%	0,027	0,034	0,037	0,056	0,056	0,04	0,04	0,034	0,025	0,023	0,023	0,035
ES050MSPF011012021	Cabecera del arroyo Hullago	0,375	25%	0,023	0,028	0,03	0,046	0,046	0,033	0,033	0,028	0,021	0,019	0,019	0,029
ES050MSPF011012022	Arroyo Anchurón	0,156	25%	0,009	0,012	0,013	0,019	0,019	0,014	0,014	0,012	0,009	0,008	0,008	0,012
ES050MSPF011012023	Cabecera del río Guadalquivir	2,679	25%	0,162	0,198	0,216	0,33	0,33	0,234	0,234	0,203	0,148	0,137	0,137	0,205
ES050MSPF011012024 *	Ríos Guadalentín aguas arriba del embalse de La Bolera	1,285	80%	0,221	0,221	0,28	0,356	0,356	0,308	0,3	0,236	0,232	0,208	0,208	0,261
ES050MSPF011012025	Cabecera del río Beas	0,34	25%	0,019	0,02	0,029	0,035	0,039	0,034	0,03	0,021	0,01	0,009	0,009	0,022
ES050MSPF011012026	Río de Villanueva de la Fuente	0,187	25%	0,011	0,011	0,016	0,019	0,021	0,019	0,016	0,012	0,006	0,005	0,005	0,012
ES050MSPF011012027	Arroyo de la Campana y río Aguamula	0,405	25%	0,024	0,03	0,033	0,05	0,05	0,035	0,035	0,031	0,022	0,021	0,021	0,031
ES050MSPF011012028	Arroyo de Almiceran	0,479	25%	0,029	0,035	0,039	0,059	0,059	0,042	0,042	0,036	0,026	0,025	0,025	0,037
ES050MSPF011012029	Río Montero	0,269	25%	0,016	0,02	0,022	0,033	0,033	0,023	0,024	0,02	0,015	0,014	0,014	0,021
ES050MSPF011012030	Río Hornos aguas arriba del embalse del Tranco de Beas	0,267	25%	0,016	0,02	0,022	0,033	0,033	0,023	0,023	0,02	0,015	0,014	0,014	0,020
ES050MSPF011012031	Río Trujala	0,756	25%	0,046	0,056	0,061	0,093	0,093	0,066	0,066	0,057	0,042	0,039	0,039	0,058
ES050MSPF011012032	Río de la Mesta	0,228	25%	0,013	0,013	0,019	0,023	0,026	0,023	0,02	0,014	0,008	0,006	0,006	0,015
ES050MSPF011012033	Cabecera del río Turruchel	0,279	25%	0,016	0,016	0,024	0,028	0,032	0,028	0,024	0,017	0,009	0,007	0,007	0,018

Anexo VII. Plan Hidrológico de la DH del GUADALQUIVIR (2015-2021)

Código	Masa de agua superficial		Mediana HPU (m³/s)	%	Umbral del Régimen de caudales mínimos (m³/s)												Media	
	Nombre				nov	dic	ene	feb	mar	abr	may	jun	jul	ago	sep			
ES050MSPF011012034	Ríos Salobre y Angonilla		0,511	25%	0,029	0,03	0,043	0,052	0,059	0,052	0,045	0,032	0,017	0,013	0,013	0,013	0,013	0,033
ES050MSPF011012035	Río Onsares		0,338	25%	0,019	0,02	0,029	0,034	0,039	0,034	0,029	0,021	0,011	0,008	0,008	0,008	0,008	0,022
ES050MSPF011012036	Río Castril aguas arriba del embalse del Portillo		0,866	80%	0,53	0,53	0,53	0,53	0,53	0,53	0,53	0,53	0,53	0,53	0,53	0,53	0,53	0,530
ES050MSPF011012037	Cabeecera del río Guadalmena		0,966	25%	0,15	0,15	0,163	0,163	0,163	0,163	0,15	0,15	0,15	0,15	0,15	0,15	0,15	0,154
ES050MSPF011012038	Río Morles		0,233	25%	0,014	0,017	0,019	0,029	0,029	0,02	0,02	0,018	0,013	0,012	0,012	0,012	0,012	0,018
ES050MSPF011012039	Río de las Azadillas		0,176	25%	0,011	0,013	0,022	0,022	0,015	0,015	0,015	0,013	0,01	0,009	0,009	0,009	0,009	0,013
ES050MSPF011012040	Arroyo de los Molinos		0,227	25%	0,014	0,017	0,018	0,028	0,028	0,02	0,02	0,017	0,012	0,012	0,012	0,012	0,012	0,017
ES050MSPF011012041	Río Carrizas		0,14	25%	0,008	0,01	0,011	0,017	0,017	0,012	0,012	0,011	0,008	0,007	0,007	0,007	0,007	0,011
ES050MSPF011012042 *	Arroyos del nacimiento del río Guadalimar		0,727	80%	0,125	0,125	0,159	0,202	0,202	0,174	0,17	0,133	0,131	0,118	0,118	0,118	0,148	
ES050MSPF011012043	Río Raigadas		0,657	25%	0,04	0,049	0,053	0,081	0,081	0,057	0,057	0,05	0,036	0,034	0,034	0,034	0,050	
ES050MSPF011012045	Cabeecera del Guadiana Menor		0,424	25%	0,026	0,031	0,034	0,052	0,052	0,037	0,037	0,032	0,023	0,022	0,022	0,022	0,032	
ES050MSPF011012046	Rambal de la Virgen		0,318	25%	0,019	0,023	0,026	0,039	0,039	0,028	0,028	0,024	0,018	0,016	0,016	0,016	0,024	
ES050MSPF011012047 *	Río Huéscar		2,559	80%	0,441	0,441	0,559	0,71	0,71	0,613	0,598	0,469	0,463	0,415	0,415	0,415	0,521	
ES050MSPF011012048	Río Galera		0,387	25%	0,023	0,029	0,031	0,048	0,048	0,034	0,034	0,029	0,021	0,02	0,02	0,02	0,030	
ES050MSPF011012049	Red de la Acequia de Bugejar		1,915	25%	0,115	0,142	0,154	0,236	0,236	0,167	0,168	0,145	0,106	0,098	0,098	0,098	0,147	
ES050MSPF011014002 *	Tramo bajo del río Guadajoz		6,826	30%	0,35	0,35	0,35	0,35	0,35	0,35	0,35	0,35	0,35	0,35	0,35	0,35	0,350	
ES050MSPF011016002	Río Genil aguas abajo del río Cubillas hasta el embalse de Iznájar		13,415	25%	0,388	0,388	0,443	0,443	0,443	0,443	0,443	0,443	0,358	0,358	0,358	0,358	0,405	
ES050MSPF011016005 *	Río Guadalimar aguas arriba del embalse de Giriballe hasta el río Guadalmena		9,859	30%	0,38	0,38	0,38	0,76	0,76	0,76	0,76	0,76	0,76	0,76	0,76	0,76	0,493	
ES050MSPF011100001 *	Embalse de Aracena		2,834	30%	0,15	0,15	0,29	0,29	0,29	0,29	0,29	0,211	0,14	0,14	0,14	0,14	0,210	
ES050MSPF011100002	Embalse de Zufre		5,082	25%	0,13	0,13	0,24	0,24	0,24	0,24	0,24	0,11	0,11	0,11	0,11	0,11	0,168	
ES050MSPF011100003	Embalse el Pintado		5,081	25%	0,25	0,25	0,495	0,495	0,495	0,495	0,495	0,2	0,2	0,2	0,2	0,2	0,331	
ES050MSPF011100004	Embalse de La Mimilla (*)		5,805	25%	0,17	0,17	0,32	0,32	0,32	0,32	0,32	0,15	0,15	0,15	0,15	0,15	0,224	
ES050MSPF011100005	Embalse de Cala		2,462	25%	0,095	0,095	0,175	0,175	0,175	0,175	0,175	0,09	0,09	0,09	0,09	0,09	0,126	
ES050MSPF011100006 *	Embalse de Melonares		7,685	30%	0,14	0,14	0,14	0,14	0,14	0,14	0,14	0,14	0,14	0,14	0,14	0,14	0,140	
ES050MSPF011100007	Embalse de Gergal (*)		8,916	25%	0,16	0,16	0,16	0,16	0,16	0,16	0,16	0,16	0,16	0,16	0,16	0,16	0,160	
ES050MSPF011100008	Embalse de Agrio		0,918	25%	0,04	0,04	0,08	0,08	0,08	0,08	0,08	0,05	0,05	0,05	0,05	0,05	0,061	
ES050MSPF011100009 *	Embalse de Huesna (*)		2,202	30%	0,13	0,13	0,25	0,25	0,25	0,25	0,25	0,12	0,12	0,12	0,12	0,12	0,176	
ES050MSPF011100010	Embalse de Sierra Boyera		1,028	25%	0,055	0,055	0,11	0,11	0,11	0,11	0,11	0,05	0,05	0,05	0,05	0,05	0,076	
ES050MSPF011100011 *	Embalses de Bembézar y Hornachuelos		6,189	30%	0,28	0,28	0,53	0,53	0,53	0,53	0,53	0,25	0,25	0,25	0,25	0,25	0,395	
ES050MSPF011100012	Embalses de Cantillana y de Alcalá del Río		133,695	25%	3,87	3,87	4,412	4,412	4,412	4,412	4,412	4,412	3,565	3,565	3,565	3,565	4,039	
ES050MSPF011100013	Embalse de Jose Torán		1,485	25%	0,07	0,07	0,135	0,135	0,135	0,135	0,135	0,065	0,065	0,065	0,065	0,065	0,095	
ES050MSPF011100014	Embalse de Retortillo		1,576	25%	0,08	0,08	0,15	0,15	0,15	0,15	0,15	0,08	0,08	0,08	0,08	0,08	0,109	
ES050MSPF011100015	Embalse de Puente Nuevo		2,683	25%	0,25	0,25	0,495	0,495	0,495	0,495	0,495	0,2	0,2	0,2	0,2	0,2	0,331	
ES050MSPF011100016	Derivación del embalse de Retortillo		1,801	25%	0,102	0,104	0,153	0,183	0,207	0,182	0,157	0,111	0,06	0,045	0,045	0,045	0,116	

Anexo VII. Plan Hidrológico de la DH del GUADALQUIVIR (2015-2021)

Masa de agua superficial		Umbrales del Régimen de caudales mínimos (m³/s)													
Código	Nombre	Mediana HPU (m³/s)	%	nov	dic	ene	feb	mar	abr	may	jun	jul	ago	Media	
				oct	nov	dic	ene	feb	mar	abr	may	jun	jul	ago	Media
ES050MSPF011100017	Embalse de La Breña II	5,197	25%	0,25	0,47	0,47	0,47	0,47	0,47	0,47	0,225	0,225	0,225	0,225	0,331
ES050MSPF011100018	Embalse de Cerro Muriano	0,123	25%	0,007	0,007	0,01	0,012	0,014	0,012	0,011	0,008	0,004	0,003	0,003	0,008
ES050MSPF011100019	Embalses de Guadalmeilato y Derivacion	4,468	25%	0,254	0,259	0,38	0,453	0,514	0,451	0,39	0,276	0,15	0,112	0,112	0,289
ES050MSPF011100020	Embalse Torre del Águila	1,097	25%	0,13	0,13	0,145	0,145	0,145	0,145	0,13	0,13	0,13	0,13	0,13	0,136
ES050MSPF011100021	Embalses el Carpio y Villafranca	60,963	25%	1,765	1,765	2,012	2,012	2,012	2,012	2,012	1,625	1,625	1,625	1,625	1,842
ES050MSPF011100022	Embalse de Puebla de Cazalla	1,123	25%	0,15	0,15	0,17	0,17	0,17	0,17	0,17	0,15	0,15	0,15	0,15	0,158
ES050MSPF011100024	Embalse de Martín Gonzalo	0,279	25%	0,016	0,016	0,06	0,06	0,06	0,06	0,06	0,009	0,007	0,007	0,007	0,032
ES050MSPF011100025	Embalse Montoro III	1,614	25%	0,04	0,04	0,07	0,07	0,07	0,07	0,05	0,05	0,05	0,05	0,05	0,057
ES050MSPF011100026	Embalse de las Yeguas	4,097	25%	0,185	0,185	0,335	0,335	0,335	0,335	0,335	0,16	0,16	0,16	0,16	0,237
ES050MSPF011100027 *	Embalse de Cordobilla	17,335	30%	0,933	0,933	1,017	1,017	1,017	1,017	1,017	0,882	0,882	0,882	0,882	0,958
ES050MSPF011100030 *	Embalse de Marmolejo	51,751	30%	2,785	2,785	3,035	3,035	3,035	3,035	3,035	2,635	2,635	2,635	2,635	2,860
ES050MSPF011100031 *	Embalse de Malpasillo	16,41	30%	0,883	0,883	0,962	0,962	0,962	0,962	0,962	0,835	0,835	0,835	0,835	0,907
ES050MSPF011100033	Embalses de Jándula y Encinarejo	5,612	25%	0,04	0,04	0,08	0,08	0,08	0,08	0,04	0,04	0,04	0,04	0,04	0,057
ES050MSPF011100034	Embalse de Vadomojón	4,762	25%	0,17	0,17	0,175	0,175	0,175	0,175	0,175	0,16	0,16	0,16	0,16	0,168
ES050MSPF011100036	Embalse de Iznájar	15,86	25%	0,63	0,63	0,665	0,665	0,665	0,665	0,665	0,6	0,6	0,6	0,6	0,632
ES050MSPF011100037	Embalse de Rumbiar	1,416	25%	0,12	0,12	0,22	0,22	0,22	0,22	0,22	0,11	0,11	0,11	0,11	0,158
ES050MSPF011100038 *	Embalse de Miengbar	42,753	30%	2,301	2,301	2,507	2,507	2,507	2,507	2,507	2,176	2,176	2,176	2,176	2,363
ES050MSPF011100040	Embalse de Fresneda	0,064	25%	0,004	0,004	0,005	0,006	0,007	0,006	0,006	0,004	0,002	0,002	0,002	0,004
ES050MSPF011100041	Embalse de La Fernandina	0,932	25%	0,07	0,07	0,135	0,135	0,135	0,135	0,065	0,065	0,065	0,065	0,065	0,095
ES050MSPF011100042	Embalse de Quiebrajano	0,652	25%	0,037	0,05	0,05	0,05	0,05	0,05	0,04	0,022	0,016	0,016	0,016	0,037
ES050MSPF011100044 *	Embalse de Giribaile	10,145	30%	0,59	0,59	0,63	0,63	0,63	0,63	0,63	0,55	0,55	0,55	0,55	0,590
ES050MSPF011100045 *	Embalse de Guadalén	1,851	30%	0,29	0,29	0,38	0,38	0,38	0,38	0,38	0,33	0,33	0,33	0,33	0,344
ES050MSPF011100046	Embalse de Colomera	1,006	25%	0,055	0,055	0,065	0,065	0,065	0,065	0,065	0,055	0,055	0,055	0,055	0,059
ES050MSPF011100047 *	Embalses Doña Aldonza y Pedro Marín	25,76	30%	1,386	1,386	1,511	1,511	1,511	1,511	1,511	1,311	1,311	1,311	1,311	1,423
ES050MSPF011100048	Embalse de Cubillas	1,862	25%	0,12	0,12	0,16	0,16	0,16	0,16	0,16	0,14	0,14	0,14	0,14	0,145
ES050MSPF011100049	Embalse de Bermejales	0,818	25%	0,09	0,09	0,11	0,11	0,11	0,11	0,105	0,105	0,105	0,105	0,105	0,105
ES050MSPF011100051	Embalse de Dañador	0,129	25%	0,007	0,007	0,013	0,013	0,013	0,013	0,011	0,008	0,004	0,003	0,003	0,008
ES050MSPF011100052	Embalse de Canales	1,572	25%	0,09	0,09	0,115	0,115	0,115	0,115	0,115	0,09	0,09	0,09	0,09	0,100
ES050MSPF011100053	Embalse de Guadalmena	4,142	25%	0,295	0,295	0,59	0,59	0,59	0,59	0,59	0,24	0,24	0,24	0,24	0,395
ES050MSPF011100054	Embalse de Francisco Abellan	0,723	25%	0,04	0,04	0,055	0,055	0,055	0,055	0,055	0,05	0,05	0,05	0,05	0,050
ES050MSPF011100055 *	Embalse de Tranco de Beas	4,999	30%	0,27	0,27	0,28	0,28	0,28	0,28	0,28	0,26	0,26	0,26	0,26	0,270
ES050MSPF011100056	Embalse de La Bolera	2,16	25%	0,08	0,08	0,105	0,105	0,105	0,105	0,105	0,09	0,09	0,09	0,09	0,095
ES050MSPF011100057	Embalse del Negratín	10,352	25%	0,24	0,24	0,255	0,255	0,255	0,255	0,255	0,23	0,23	0,23	0,23	0,242
ES050MSPF011100058	Embalse del Portillo	1,157	25%	0,35	0,35	0,38	0,38	0,38	0,38	0,38	0,38	0,38	0,38	0,38	0,375

Anexo VII. Plan Hidrológico de la DH del GUADALQUIVIR (2015-2021)

Código	Masa de agua superficial	Nombre	Mediana HPU (m³/s)	%	Umbral del Régimen de caudales mínimos (m³/s)													
					nov	oct	nov	dic	ene	feb	mar	abr	may	jun	jul	ago	Media	
ES050MSPF011100059	Embalse de San Clemente		1,101	25%	0,04	0,04	0,055	0,055	0,055	0,055	0,055	0,055	0,055	0,05	0,05	0,05	0,05	0,050
ES050MSPF011100060	Rivera de Huelva aguas abajo de la presa de Zufre hasta el embalse de La Minilla		5,415	25%	0,308	0,314	0,46	0,549	0,623	0,547	0,472	0,335	0,182	0,136	0,136	0,136	0,136	0,350
ES050MSPF011100061 *	Río Viar aguas abajo de La Ganchosa hasta el embalse de Melonares		5,951	80%	1,05	1,05	1,05	2,1	2,1	2,1	2,1	2,1	0,4	0,22	0,22	0,22	0,22	0,707
ES050MSPF011100062	Rivera de Huelva aguas abajo de la presa de La Minilla hasta el embalse de Gergal		5,923	25%	0,337	0,344	0,504	0,601	0,681	0,599	0,517	0,366	0,199	0,148	0,148	0,148	0,148	0,383
ES050MSPF011100063	Río Viar aguas abajo de la presa de Melonares		7,986	25%	0,11	0,11	0,11	0,11	0,11	0,11	0,11	0,11	0,11	0,11	0,11	0,11	0,11	0,110
ES050MSPF011100064	Arroyo de Guadabalcázar aguas abajo de la presa José Torán		1,597	25%	0,096	0,118	0,129	0,196	0,196	0,139	0,14	0,121	0,088	0,082	0,082	0,082	0,082	0,122
ES050MSPF011100065	Río Retortillo aguas abajo de la derivación del embalse de Retortillo		1,876	25%	0,291	0,291	0,317	0,317	0,317	0,291	0,291	0,291	0,291	0,291	0,291	0,291	0,291	0,299
ES050MSPF011100066	Río Guadiato aguas abajo de la presa de La Breña		5,205	25%	0,296	0,302	0,443	0,528	0,599	0,526	0,454	0,322	0,175	0,13	0,13	0,13	0,13	0,336
ES050MSPF011100067	Río Guadalmeñato aguas abajo de la presa de San Rafael de Navellana		4,804	25%	0,273	0,279	0,408	0,487	0,553	0,485	0,419	0,297	0,161	0,12	0,12	0,12	0,12	0,310
ES050MSPF011100068	Arroyo de Martín Gonzalo aguas abajo de la presa de Martín Gonzalo		0,339	25%	0,019	0,02	0,029	0,034	0,039	0,034	0,03	0,021	0,011	0,008	0,008	0,008	0,008	0,022
ES050MSPF011100069	Río de las Yeguas aguas abajo del embalse de las Yeguas		4,111	25%	0,248	0,304	0,331	0,506	0,506	0,359	0,36	0,312	0,227	0,211	0,211	0,211	0,211	0,315
ES050MSPF011100070	Río Jándula aguas abajo de la Loma de las Buenas Hiebas		6,041	25%	0	0	0,047	0,047	0,047	0,047	0,047	0,4	0,005	0,005	0,005	0,005	0,005	0,055
ES050MSPF011100071 *	Río Rumbiar aguas abajo de la N-IV		1,591	30%	0,112	0,114	0,16	0,188	0,214	0,192	0,169	0,119	0,065	0,045	0,045	0,045	0,045	0,122
ES050MSPF011100072 *	Río Jándula aguas abajo de la presa de Encinarejo hasta la Loma de las Buenas Hiebas		5,89	30%	0,415	0,421	0,592	0,697	0,793	0,71	0,624	0,439	0,239	0,168	0,168	0,168	0,168	0,453
ES050MSPF011100073	Ríos Guadañén y Guarrizas aguas abajo de las presas de Guadañén y Fernandina		3,112	25%	0,177	0,18	0,265	0,316	0,358	0,314	0,272	0,192	0,104	0,078	0,078	0,078	0,078	0,201
ES050MSPF011100074	Río Guadaletín aguas abajo de la presa de la Bojera hasta el embalse del Negrín		2,381	25%	0,08	0,08	0,22	0,22	0,22	0,22	0,22	0,08	0,08	0,08	0,08	0,08	0,08	0,138
ES050MSPF011100075	Río Guardal aguas abajo de la presa de San Clemente hasta el río de las Azadillas		1,27	25%	0,077	0,094	0,102	0,156	0,156	0,111	0,111	0,096	0,07	0,065	0,065	0,065	0,065	0,097
ES050MSPF011100076	Río Genil aguas abajo de la presa de la Cordobilla		22,908	25%	0,95	0,95	0,95	0,95	0,95	0,95	0,95	0,95	0,95	0,95	0,95	0,95	0,95	0,950
ES050MSPF011100077	Río Genil aguas abajo de la presa de Malpasillo hasta el embalse de Cordobilla		16,43	25%	0,476	0,476	0,542	0,542	0,542	0,542	0,542	0,542	0,438	0,438	0,438	0,438	0,438	0,496
ES050MSPF011100078	Río Genil aguas abajo del arroyo del Pozo del Pino hasta el embalse de Malpasillo		16,393	25%	0,55	0,55	0,55	0,55	0,55	0,55	0,55	0,55	0,55	0,55	0,55	0,55	0,55	0,550
ES050MSPF011100079 *	Río Guadalimar desde el arroyo Fuente Alamo hasta el embalse de Mengibar		12,531	30%	0,25	0,25	0,25	0,25	0,25	0,25	0,25	0,25	0,25	0,25	0,25	0,25	0,25	0,250
ES050MSPF011100080 *	Río Guadalquivir desde Soto Gordo hasta el embalse de Mengibar		26,806	30%	1,443	1,443	1,572	1,572	1,572	1,572	1,572	1,572	1,365	1,365	1,365	1,365	1,365	1,481
ES050MSPF011100081	Río Genil aguas abajo de la presa de Iznájar hasta el arroyo del Pozo del Pino		15,905	25%	0,55	0,55	0,55	0,55	0,55	0,55	0,55	0,55	0,55	0,55	0,55	0,55	0,55	0,550
ES050MSPF011100082	Río Guadalimar desde la presa de Giribaile hasta el arroyo Fuente Alamo		12,377	25%	1,917	1,917	2,093	2,093	2,093	2,093	1,917	1,917	1,917	1,917	1,917	1,917	1,917	1,976
ES050MSPF011100083	Río Guadiana Menor aguas abajo del río Fardes		17,106	25%	0,47	0,47	0,47	0,47	0,47	0,47	0,47	0,47	0,47	0,47	0,47	0,47	0,47	0,470
ES050MSPF011100084 *	Río Guadalquivir aguas abajo de la presa del Puente de la Cerrada hasta el embalse de Doña Aldonza		8,261	30%	0,445	0,445	0,484	0,484	0,484	0,484	0,484	0,484	0,421	0,421	0,421	0,421	0,421	0,457
ES050MSPF011100085	Río Guadalquivir aguas arriba del embalse Puente de la Cerrada hasta el río Cañamares		8,095	25%	0,234	0,234	0,267	0,267	0,267	0,267	0,267	0,267	0,216	0,216	0,216	0,216	0,216	0,245
ES050MSPF011100086	Río Guadalquivir aguas abajo de la presa de Marmolejo hasta el embalse el Carpio		57,877	25%	1,675	1,675	1,91	1,91	1,91	1,91	1,91	1,91	1,543	1,543	1,543	1,543	1,543	1,749
ES050MSPF011100087	Río Guadalquivir aguas abajo de la presa de Mengibar hasta el embalse de		44,683	25%	1,293	1,293	1,475	1,475	1,475	1,475	1,475	1,475	1,191	1,191	1,191	1,191	1,191	1,350

Anexo VII. Plan Hidrológico de la DH del GUADALQUIVIR (2015-2021)

Código	Masa de agua superficial		Mediana (m³/s)	HPU %	Umbral del Régimen de caudales mínimos (m³/s)												Media	
	Nombre				dic	ene	feb	mar	abr	may	jun	jul	ago	sep				
	Marmolejo																	
ES050MSPF011100088	Arroyo salado de Morón aguas abajo de la presa Torre del Águila		1,296	25%	0,18	0,18	0,18	0,18	0,18	0,18	0,18	0,18	0,18	0,18	0,18	0,18	0,18	0,18
ES050MSPF011100089	Río Crispinejo aguas abajo de la presa da Agrio hasta el río de los Frailes		1,184	25%	0,067	0,069	0,101	0,12	0,136	0,12	0,103	0,073	0,04	0,03	0,03	0,03	0,03	0,076
ES050MSPF011100090	Rivera de Cala aguas abajo de la presa de Cala		2,816	25%	0,16	0,163	0,239	0,286	0,324	0,285	0,246	0,174	0,095	0,071	0,071	0,071	0,071	0,182
ES050MSPF011100091	Rivera de Huelva aguas abajo de la presa de Gergal		9,18	25%	0,522	0,532	0,781	0,931	1,056	0,928	0,801	0,568	0,308	0,23	0,23	0,23	0,23	0,593
ES050MSPF011100092	Rivera de Huesna aguas abajo de la presa de Huesna		3,097	25%	0,44	0,44	0,44	0,44	0,44	0,44	0,44	0,35	0,18	0,18	0,18	0,18	0,18	0,346
ES050MSPF011100093	Río Retortillo aguas abajo de la presa de Retortilla hasta la derivación del embalse de Retortillo		1,77	25%	0,101	0,103	0,151	0,179	0,204	0,179	0,154	0,109	0,059	0,044	0,044	0,044	0,044	0,114
ES050MSPF011100094	Río Bembézar aguas abajo de la presa de Hornachuelos		6,958	25%	0,05	0,25	0,25	0,25	0,25	0,25	0,25	0,14	0,05	0,05	0,05	0,05	0,05	0,158
ES050MSPF011100095 *	Río Corbones aguas abajo del embalse de la Puebla de Cazalla hasta el arroyo Salado de Jarda		1,81	30%	0,316	0,316	0,379	0,379	0,379	0,379	0,316	0,316	0,316	0,316	0,316	0,316	0,316	0,337
ES050MSPF011100096	Rivera de Huelva aguas abajo de la presa de Aracena hasta el embalse de Zufre		3,736	25%	0,15	0,15	0,15	0,15	0,15	0,15	0,15	0,34	0,34	0,34	0,15	0,15	0,15	0,229
ES050MSPF011100097	Río Viar aguas abajo de la presa del Pintado hasta La Ganchosa		5,669	25%	0,323	0,329	0,482	0,575	0,652	0,573	0,495	0,35	0,19	0,142	0,142	0,142	0,142	0,366
ES050MSPF011100098	Río Guadiato aguas abajo de la presa de Sierra Boyera hasta el embalse de Puente Nuevo		1,736	25%	0,099	0,101	0,148	0,176	0,2	0,175	0,151	0,107	0,058	0,043	0,043	0,043	0,043	0,112
ES050MSPF011100099 *	Río Guadiato aguas abajo de la presa Puente Nuevo hasta el embalse de La Breña		4,074	30%	0,09	0,13	0,84	0,84	0,84	0,84	0,84	0,43	0,13	0,13	0,13	0,13	0,13	0,448
ES050MSPF011100100	Río Montoro aguas abajo de la presa Montoro 1		1,924	30%	0,2	0,2	0,35	0,35	0,35	0,35	0,1	0,1	0	0	0	0	0,1	0,183
ES050MSPF011100101 *	Río Colomera aguas abajo de la presa de Cubillas		1,315	30%	0,104	0,104	0,121	0,18	0,18	0,135	0,133	0,123	0,115	0,093	0,093	0,093	0,093	0,123
ES050MSPF011100102	Río Cubillas aguas abajo de la presa de Cubillas hasta el río Frailes		3,174	25%	0,191	0,235	0,256	0,39	0,39	0,277	0,278	0,241	0,175	0,163	0,163	0,163	0,163	0,243
ES050MSPF011100103	Río Cacin aguas abajo de la presa de Bermegales hasta el río Alhama		1,023	25%	0,22	0,22	0,22	0,22	0,22	0,22	0,22	0,22	0,22	0,22	0,22	0,22	0,22	0,220
ES050MSPF011100104	Río Guadalquivir aguas abajo del embalse Tranco de Beas hasta el río Cañamares		7	25%	0,3	0,3	0,25	0,25	0,25	0,25	0,25	0,25	0,25	0,3	0,3	0,3	0,3	0,271
ES050MSPF011100105	Río Guadiana Menor aguas abajo de la presa del Negratín hasta el río Fardes		14,122	25%	0,852	1,045	1,137	1,737	1,737	1,232	1,235	1,071	0,778	0,723	0,723	0,723	0,723	1,083
ES050MSPF011100106	Río Guadalmena de la Presa de Guadalmena al río Guadalmar		4,18	25%	0,647	0,647	0,707	0,707	0,707	0,707	0,647	0,647	0,647	0,647	0,647	0,647	0,647	0,667
ES050MSPF011100107 *	Río Castril aguas abajo de la presa del Portillo		1,606	80%	0,36	0,43	0,81	0,75	0,82	0,81	0,87	0,71	0,6	0,45	0,41	0,37	0,37	0,616
ES050MSPF011100108	Río Fardes aguas abajo de la presa Francisco Abellan hasta el río Guadix		1,031	25%	0,062	0,076	0,083	0,127	0,127	0,09	0,078	0,057	0,053	0,053	0,053	0,053	0,053	0,079
ES050MSPF011100109	Río Guadalquivir aguas abajo del río Genil hasta el arroyo Galapagar		121,903	25%	3,528	3,528	4,023	4,023	4,023	4,023	4,023	3,25	3,25	3,25	3,25	3,25	3,25	3,683
ES050MSPF011100110	Río Guadalquivir aguas abajo del río Guadajoz hasta el río Genil		92,379	25%	3,6	3,6	3,6	3,6	3,6	3,6	3,6	3,6	3,6	3,6	3,6	3,6	3,6	3,600
ES050MSPF011100111	Río Guadalquivir aguas abajo de la presa de Villafraña hasta el río Guadajoz		75,11	25%	0,5	0,5	0,5	0,5	0,5	0,5	0,5	0,5	0,5	0,5	0,5	0,5	0,5	0,500
ES050MSPF011100112	Río Quiebrajano		1,077	25%	0,065	0,08	0,087	0,132	0,132	0,094	0,094	0,082	0,059	0,055	0,055	0,055	0,055	0,083
ES050MSPF011100113	Embalse de Viboras		1,038	25%	0,07	0,07	0,095	0,095	0,095	0,095	0,095	0,08	0,08	0,08	0,08	0,08	0,08	0,085
ES050MSPF011100114	Río Viboras aguas abajo de la presa de Viboras		1,23	25%	0,074	0,091	0,099	0,151	0,151	0,107	0,108	0,093	0,068	0,063	0,063	0,063	0,063	0,094
ES050MSPF011100115 *	Río Guadalquivir desde la presa de Pedro Marín hasta Sotogordo		26,657	30%	1,6	1,6	1,6	1,6	1,6	1,6	1,6	1,6	1,6	1,6	1,6	1,6	1,6	1,600
ES050MSPF011100116	Río Guadajoz aguas abajo de la presa de Vadomójón hasta el río Guadalmaral		5,685	25%	0,881	0,881	0,961	0,961	0,961	0,961	0,881	0,881	0,881	0,881	0,881	0,881	0,881	0,907
ES050MSPF011100117 *	Río Rumbiar aguas abajo de la presa de Rumbiar hasta la N-IV		1,573	30%	0,111	0,112	0,158	0,186	0,212	0,19	0,167	0,117	0,064	0,045	0,045	0,045	0,045	0,121
ES050MSPF011100118	Embalse de Quentar		0,487	25%	0,04	0,04	0,04	0,04	0,04	0,04	0,04	0,04	0,04	0,04	0,04	0,04	0,04	0,040
ES050MSPF011100119	Embalse de San Rafael de Navallana		4,775	25%	0,17	0,17	0,32	0,32	0,32	0,32	0,32	0,15	0,15	0,15	0,15	0,15	0,15	0,224
ES050MSPF011100120	Embalse de Siles		1,269	25%	0,175	0,175	0,21	0,21	0,21	0,21	0,21	0,175	0,175	0,175	0,175	0,175	0,175	0,190

* Masa prioritaria para la conservación de los espacios de la Red Natura 2000.

(1) Fuera de los límites de los Parques Nacional y Natural de Sierra Nevada los caudales mínimos de estas masas se reducen al 40 % (se multiplican por 0,4).

Anexo VII. Plan Hidrológico de la DH del GUADALQUIVIR (2015-2021)

Apéndice 7.2.2. Régimen de caudales mínimos en los puntos de control en situaciones de sequía prolongada.

RED DE SEGUIMIENTO DEL RÉGIMEN DE CAUDALES			RÉGIMEN DE CAUDALES MÍNIMOS (L/s)				
Río	Punto de control	Carácter (**)	oct-nov	dic-abr	may	jun	jul-sep
Guadalquivir	Estacion de aforos Arroyo María (*)	Imperativo	300	250	250	250	300
	Presa Pedro Marín (*)	Imperativo	1.600	1.600	1.600	1.600	1.600
	Presa de Mengíbar	Imperativo	2.300	2.510	2.510	2.180	2.180
	Presa de Villafranca	Imperativo	1.760	2.010	2.010	1.630	1.630
	Azud Fuente Palmera	Imperativo	3.600	3.600	3.600	3.600	3.600
	Presa de Peñaflores	Imperativo	3.530	4.020	4.020	3.250	3.250
	Presa de Alcalá del Río	Imperativo	3.870	4.410	4.410	3.560	3.560
Guadiana Menor	Estación aforos el Doctor (*)	Objetivo	470	470	470	470	470
Guadalimar	Estación de aforos de Linares (*)	Imperativo	250	250	250	250	250
Guadalbullón	Estación de aforos de Mengíbar (*)	Objetivo	190	250	190	190	190
Guadajoz	Estación de aforos de Valchillon (*)	Objetivo	350	350	350	350	350
Genil	Estación de aforos de Canales Pinos	Imperativo	145	220	170	120	110
	Estación de aforos de Loja	Objetivo	390	440	440	360	360
	Presa de Cordobilla	Imperativo	500	570	570	460	460
	Estación de aforos de Écija(*)	Objetivo	950	950	950	950	950
Corbones	Estacion de aforos de Carmona (*)	Objetivo	235	352	270	190	180
Guadamar	Estación de aforos de Aznalcazar(*)	Objetivo	300	300	300	300	300

(*) Responde a estudios específicos del tramo.

(**) Carácter:

- Imperativo: la regulación de la cuenca aguas arriba permite asegurar estos caudales mínimos.
- Objetivo: la regulación de la cuenca aguas arriba NO permite asegurar el caudal mínimo, pero obliga a la restricción de uso hasta superar el umbral marcado.

Anexo VII. Plan Hidrológico de la DH del GUADALQUIVIR (2015-2021)

Apéndice 7.2.3. Régimen de caudales mínimos aguas abajo de las principales infraestructuras de regulación, en situaciones de sequía prolongada.

EMBALSES	RÉGIMEN DE CAUDALES MÍNIMOS (L/s)		
	OCT-NOV	DIC-ABR	MAY-SEP
TRANCO BEAS (*)	270	280	260
SAN CLEMENTE	40	55	50
EL PORTILLO	350	380	380
LA BOLERA (*)	80	105	90
EL NEGRATÍN	240	255	230
FRANCISCO ABELLAN	40	55	50
GUADALÉN (*)	290	380	330
GIRIBAILE	590	630	550
LA FERNANDINA (*)	70	135	65
GUADALMENA	295	590	240
RUMBLAR (*)	120	220	110
YEGUAS (**)	185	335	160
QUIEBRAJANO (*)		50	
MONTORO III (*)	40	70	50
JANDULA	40	80	40
ARENOSO	80	150	80
MARTIN GONZALO (*)		60	
SAN RAFAEL NAVELLANA (**)	170	320	150
VIBORAS (*)	70	95	80
VADOMOJÓN	170	175	160
SIERRA BOYERA (*)	55	110	50
PUENTE NUEVO (*)	250	495	200
LA BREÑA II (**)	250	470	225
BEMBEZAR (*)	280	530	250
EL RETORTILLO (*)	80	150	80
CUBILLAS	120	160	140
CANALES (*)	90	115	90
QUENTAR (*)	40	40	40
COLOMERA (*)	55	65	55
BERMEJALES (*)	90	110	105
IZNAJAR (*)	630	665	600
JOSE TORÁN (*)	70	135	65
PUEBLA CAZALLA	150	170	150
HUESNA (*)	130	250	120
EL PINTADO	250	495	200
MELONARES(*)	140	140	140
ARACENA	150	290	140
ZUFRE	130	240	110
LA MINILLA (*)	170	320	150
CALA	95	175	90
GERGAL (*) (**)	160	160	160
AGRIO	40	80	50
TORRE EL AGUILA	130	145	130
SILES	175	210	175

(*) La Comisión de Sequía podrá modificar estos valores en función de la garantía del abastecimiento a la población hasta el mínimo sanitario.

(**) Dada su proximidad al río Guadalquivir podrán reducirse a lo necesario para mantener los caudales mínimos en el río principal.

Anexo VII. Plan Hidrológico de la DH del GUADALQUIVIR (2015-2021)

APÉNDICE 8. ASIGNACIÓN DE RECURSOS

Apéndice 8.1. Sistema 1. Guadamar. Asignación y reserva de recursos a 2021.

RECURSOS Principales tomas	UNIDAD DE DEMANDA Denominación	Volumen Máximo
		(hm ³ /año)
E. Agrio	RIEGOS Provincias: HU SE (AN) Riegos Guadamar existentes con derecho acreditado	2,67
	Riegos con derecho acreditado y toma actual en el antiguo acuífero Almonte-Marismas	10,54
	Riegos futuros ⁽¹⁾	2,86
	INDUSTRIAL ENERGÉTICO Provincia: SE (AN) Centrales energéticas	6,84
	Reserva (Recrecimiento E. Agrio) Uso Industrial	15,00
	Riegos con toma actual en el antiguo acuífero Almonte-Marismas	10,00
Ríos no regulados, embalses menores a 5 hm ³ y aguas invernales	RIEGOS Provincias: HU SE (AN) Riegos con derecho acreditado y toma actual en el acuífero Almonte-Marismas	2,31
	En ríos no regulados existentes con derecho acreditado	6,36
ES050MSBT000054901 Campo de Tejada	RIEGOS Provincias: HU SE (AN) Regadíos existentes con derecho acreditado hasta un máximo de:	3,10
ES050MSBT000054902 Gerena (compartida) ⁽²⁾	RIEGOS Provincias: HU SE (AN) Regadíos existentes con derecho acreditado hasta un máximo de: ⁽³⁾	0,76
ES050MSBT000055001 Aljarafe Norte (compartida) ⁽²⁾	RIEGOS Provincia: SE (AN) Regadíos existentes con derecho acreditado hasta un máximo de: ⁽⁴⁾	8,75
ES050MSBT000055002 Aljarafe Sur (compartida) ⁽²⁾	RIEGOS Provincia: SE (AN) Regadíos existentes con derecho acreditado hasta un máximo de:	0,76
ES050MSBT000055101 Almonte	ABASTECIMIENTOS Provincia: HU (AN) El Condado de Huelva ⁽⁶⁾	0,37
Transferencia demarcación Tinto, Odiel y Piedras ⁽⁵⁾	RIEGOS Provincias: HU SE (AN) Regadíos existentes con derecho acreditado hasta un máximo de:	25,41
Sondeo de Matalagrana para complemento del abastecimiento al Condado de Huelva (ES050MSBT000055105 La Rocina)	INDUSTRIAL SINGULAR Provincias: HU SE (AN) Industrial	0,08
ES050MSBT000055102 Marismas (compartida) ⁽²⁾	RIEGOS Provincia: SE (AN) Regadíos existentes con derecho acreditado hasta un máximo de: ⁽⁷⁾	14,97
ES050MSBT000055104 Manto Eólico Litoral de Doñana (compartida) ⁽²⁾	ABASTECIMIENTOS Provincia: HU (AN) Almonte (Matalascañas)	3,00
	RIEGOS Provincias: HU SE (AN) Regadíos existentes con derecho acreditado hasta un máximo de:	1,72
	INDUSTRIAL SINGULAR Provincias: HU SE (AN) Industrial	0,08

Anexo VII. Plan Hidrológico de la DH del GUADALQUIVIR (2015-2021)

RECURSOS	UNIDAD DE DEMANDA	
	Principales tomas	Denominación
ES050MSBT000055105 La Rocina (compartida) Transferencia Demarcación Tinto, Odiel y Piedras ⁽⁵⁾	ABASTECIMIENTOS Provincia: HU (AN) Complemento dotación al abastecimiento al Condado de Huelva ⁽⁵⁾	1,55
	RIEGOS Provincia: HU (AN) Regadíos con aguas superficiales al Norte de la Corona Forestal de Doñana ^(5,8)	3,10
	Regadíos existentes con derecho acreditado hasta un máximo de: ⁽⁸⁾	27,24

⁽¹⁾ El incremento de superficie de riego está supeditado al incremento de disponibilidades de recursos en el Sistema.

⁽²⁾ Masa de agua subterránea compartida por los Sistemas 1 y 7.

⁽³⁾ El máximo volumen disponible a asignar en la totalidad de la masa es de 8,32 hm³/año.

⁽⁴⁾ El máximo volumen disponible a asignar en la totalidad de la masa es de 15,26 hm³/año.

⁽⁵⁾ Acuerdos Consejo de Ministros del 15 de febrero del 2008 y 22 de mayo de 2015 por un volumen de 4,99 hm³/año.

⁽⁶⁾ El consumo conjunto para abastecimiento de la Comarca del Condado de Huelva (Almonte, Bollullos Par del Condado, Bonares, Chucena, Escacena del Campo, Hinojos, Lucena del Puerto, Manzanilla, Niebla, La Palma del Condado, Paterna del Campo, Rociana del Condado, Villalba del Alcor, Villarrasa) asciende a 11,22 hm³. Una parte de la demanda se sitúa fuera de la demarcación. La parte situada dentro del Guadalquivir recibe agua del trasvase de 4,99 hm³ desde la DH del Tinto, Odiel y Piedras aprobado por los Acuerdos de Consejo de Ministros de 15/02/2008 y 22/5/2015.

⁽⁷⁾ El máximo volumen disponible a asignar en la totalidad de la masa es de 21,35 hm³/año.

⁽⁸⁾ El conjunto de las extracciones de la zona se ajustará a lo establecido en los estudios hidrológicos e hidrogeológicos realizados por la CHG y el IGME de acuerdo con el Convenio vigente o con futuros desarrollos de dicho Convenio, y teniendo en cuenta las previsiones del Plan Especial de Ordenación de las Zonas de Regadío ubicadas al norte de la Corona Forestal de Doñana.

Anexo VII. Plan Hidrológico de la DH del GUADALQUIVIR (2015-2021)

Apéndice 8.2. Sistema 2. Abastecimiento Sevilla. Asignación y reserva de recursos a 2021.

Apéndice 8.2.1. Asignación y reserva de recursos a 2021 para el sistema 2: Abastecimiento Sevilla, subsistema Rivera de Huelva.

RECURSOS	UNIDAD DE DEMANDA	
	Denominación	Volumen Máximo (hm ³ /año)
Principales tomas		
E. Aracena E. de Zufre E. Minilla E. Gergal E. Cala E. Melonares	ABASTECIMIENTO URBANO Provincia: SE (AN) <u>Sevilla y entorno</u> : Alcalá de Guadaíra, Alcalá del Río, Camas, Coria del Río, Dos Hermanas, El Garrobo, Guillena, Mairena del Alcor, La Puebla del Río, La Rinconada, San Juan de Aznalfarache, Sevilla y Cala	100,67
	<u>Mancomunidad Aljarafe</u> : Albaida del Aljarafe, La Algaba, Almensilla, Aznalcázar, Aznalcóllar, Benacazón, Bollullos de la Mitación, Bormujos, Carrión de los Céspedes, Castilleja de Guzmán, Castilleja de la Cuesta, Castilleja del Campo, Espartinas, Gelves, Gerena, Gines, Huévar, Mairena del Aljarafe, Olivares, Palomares del Río, Pilas, Salteras, Sanlúcar la Mayor, Santiponce, Tomares, Umbrete, Valencina de la Concepción, Villamanrique de la Condesa, Villanueva del Ariscal	28,27
Ríos no regulados y pequeños embalses	ABASTECIMIENTO URBANO Provincia: SE (AN) Castilblanco de los Arroyos, Ronquillo	0,54
	RIEGOS Provincias: BA (EX) HU SE (AN) En ríos no regulados existentes con derecho acreditado	0,53
ES050MSBT000054500 Sierra Morena (compartida) ⁽¹⁾ Elevación embalse de Aracena ⁽²⁾	ABASTECIMIENTO URBANO Provincias: HU SE (AN) Alájar, Aracena, Arroyomolinos de León, Cañaverl de León, Castaño del Robledo, Corteconcepción, Cortelazor, Cumbres Mayores, Fuenteheridos, Galaroza, Higuera de la Sierra, Hinojales, Linares de la Sierra, Los Marines, Puerto Moral, Santa Olalla del Cala, Valdelarco, Zufre, Alanís, Almadén de la Plata, Cazalla de la Sierra, Constantina, Guadalcanal, El Real de la Jara, San Nicolás del Puerto	3,21
	RIEGOS Provincias: BA (EX) HU SE (AN) Regadíos existentes con derecho acreditado hasta un máximo de:	0,35
ES050MSBT000054903 Guillena - Cantillana (compartida) ⁽³⁾	ABASTECIMIENTO URBANO Provincia: SE (AN) Burguillos	0,73
U.H. Menores	RIEGOS Provincias: BA (EX) HU SE (AN) Regadíos existentes con derecho acreditado hasta un máximo de:	0,24

⁽¹⁾ Masa de agua subterránea compartida por los Sistemas 2, 7 y 8.

⁽²⁾ Refuerzo del abastecimiento con aguas reguladas en la alternativa que se considere viable.

⁽³⁾ Masa de agua subterránea compartida por los Sistemas 2 y 7.

Anexo VII. Plan Hidrológico de la DH del GUADALQUIVIR (2015-2021)

Apéndice 8.2.2. Asignación y reserva de recursos a 2021 para el sistema 2: abastecimiento Sevilla, subsistema Rivera de Huesna.

RECURSOS	UNIDAD DE DEMANDA	
	Denominación	Volumen Máximo (hm ³ /año)
Principales tomas		
E. de El Huesna	ABASTECIMIENTO URBANO Provincia: SE (AN) Consortio Huesna: Alcolea del Río, Brenes, Las Cabezas de San Juan, Cantillana, Carmona, El Coronil, Lebrija, Los Molares, Los Palacios y Villafranca, El Pedroso, Tocina, Utrera, Villanueva del Río y Minas, El Viso del Alcor, El Cuervo de Sevilla	19,10
ES050MSBT000054500 Sierra Morena (compartida) ⁽¹⁾	ABASTECIMIENTO URBANO Provincia: SE (AN) Cazalla de la Sierra y San Nicolás del Puerto	0,57
Ríos no regulados y pequeños embalses	RIEGOS Provincia: SE (AN) En ríos no regulados existentes con derecho acreditado	0,27

⁽¹⁾ Masa de agua subterránea compartida por los Sistemas 2, 7 y 8.

Anexo VII. Plan Hidrológico de la DH del GUADALQUIVIR (2015-2021)

Apéndice 8.3. Sistema 3. Abastecimiento Córdoba. Asignación y reserva de recursos a 2021.

RECURSOS	UNIDAD DE DEMANDA	
	Denominación	Volumen Máximo (hm ³ /año)
Principales tomas		
E. del Guadalquivir Toma Complementaria de San Rafael de Navallana	ABASTECIMIENTO URBANO Provincia: CO (AN) Córdoba	29,59
U.H. Menores	RIEGOS Provincia: CO (AN) Regadíos existentes con derecho acreditado hasta un máximo de:	0,36

Anexo VII. Plan Hidrológico de la DH del GUADALQUIVIR (2015-2021)

Apéndice 8.4. Sistema 4. Abastecimiento a Jaén. Asignación y reserva de recursos a 2021.

RECURSOS	UNIDAD DE DEMANDA	
	Denominación	Volumen Máximo (hm ³ /año)
Principales tomas E. del Quiebrajano E. del Víboras Manantiales del Mingo Sondeo de la Merced (MAS 056600) Sondeos Quiebrajano (MAS 056600) Fuentes de Martos Sondeos Gracia Morenita Sondeos Ayuntamiento Jaén (MAS 051700) Sondeos varios (MAS 051600)	ABASTECIMIENTO URBANO Provincia: JA (AN) Consorcio Quiebrajano-Víboras: Valenzuela, Arjona, Arjonilla, Escañuela, Fuensanta de Martos, Fuerte del Rey, Higuera de Arjona, Higuera de Calatrava, Jaén, Jamilena, Lopera, Martos, Porcuna, Santiago de Calatrava, Torre del Campo, Torredonjimeno, Villardompardo, Los Villares	17,38
Ríos y arroyos no regulados	RIEGOS Provincia: JA (AN) Río Quiebrajano: regadíos existentes con derecho acreditado hasta un máximo de:	2,95
	Río Víboras: regadíos existentes con derecho acreditado hasta un máximo de:	0,68
ES050MSBT000052200 Mentidero-Montesinos (El manantial de Chircalles, drenaje de esta masa, aporta caudales al Conjunto del Quiebrajano-Víboras)	RIEGOS Provincia: JA (AN) Regadíos existentes con derecho acreditado hasta un máximo de:	0,10
ES050MSBT000057000 Gracia-Ventisquero (compartida) ⁽¹⁾ (Los manantiales, drenaje de esta masa, aportan caudales al conjunto del Quiebrajano-Víboras)	RIEGOS Provincia: JA (AN) Regadíos existentes con derecho acreditado hasta un máximo de:	0,10
U.H. Menores	RIEGOS Provincia: JA (AN) Regadíos existentes con derecho acreditado hasta un máximo de:	0,27

⁽¹⁾ Masa de agua subterránea compartida por los Sistemas 4 y 7.

Anexo VII. Plan Hidrológico de la DH del GUADALQUIVIR (2015-2021)

Apéndice 8.5. Sistema 5. Hoya de Guadix. Asignación y reserva de recursos a 2021.

RECURSOS	UNIDAD DE DEMANDA	
	Denominación	Volumen Máximo (hm ³ /año)
E. Francisco Abellán	ABASTECIMIENTO URBANO Provincia: GR (AN) Embalse de Francisco Abellán: Dehesa de Guadix y Fonelas	0,08
	Reserva abastecimiento: Alicún de Ortega, Benalúa, Dehesa de Guadix, Fonelas, Purullena, Villanueva de las Torres, Guadix	3,00
	RIEGOS Riegos Francisco Abellán	16,55
Ríos y arroyos no regulados	ABASTECIMIENTO Provincia: GR (AN) Jerez del Marquesado	0,14
	RIEGOS Regadíos existentes con derecho acreditado hasta un máximo de:	52,15
ES050MSBT000051101 Sierra de Baza Occidental (compartida) ⁽¹⁾	RIEGOS Provincia: GR (AN) Regadíos existentes con derecho acreditado hasta un máximo de:	0,71
ES050MSBT000051102 Sierra de Baza Oriental (compartida) (¹)	ABASTECIMIENTOS Provincia: GR (AN) Gor, Gorafe	0,12
	RIEGOS Provincia: GR (AN) Regadíos existentes con derecho acreditado hasta un máximo de:	0,34
ES050MSBT000051201 Guadix	ABASTECIMIENTOS Provincia: GR (AN) Albuñán, Alquife, Beas de Guadix, Benalúa, Cogollos de Guadix, Cortes y Graena, Guadix, Jerez del Marquesado, Lanteira, Lugros, Marchal, La Peza, Polícar, Purullena, Valle del Zalabí	2,69
	RIEGOS Provincia: GR (AN) Regadíos existentes con derecho acreditado hasta un máximo de:	6,25
	INDUSTRIAL SINGULAR Provincia: GR (AN) Industrial	0,16
ES050MSBT000051202 Corredor de la Calahorra - Huéneja	ABASTECIMIENTOS Provincia: GR (AN) Aldeire, Dólar, Ferrera, La Calahorra	0,08
	RIEGOS Provincia: GR (AN) Regadíos existentes con derecho acreditado hasta un máximo de:	0,83
	INDUSTRIAL SINGULAR Provincia: GR (AN) Industrial	0,16
	Reserva uso industrial - industria extractiva	3,00
ES050MSBT000051300 El Mencal	ABASTECIMIENTOS Provincia: GR (AN) Alicún de Ortega, Dehesas de Guadix, Villanueva de las Torres	
	RIEGOS Provincia: GR (AN) Regadíos existentes con derecho acreditado hasta un máximo de:	2,07
ES050MSBT000053000 Sierra Arana (compartida) ⁽²⁾	ABASTECIMIENTOS Provincia: GR (AN) Darro	
	RIEGOS Provincia: GR (AN) Regadíos existentes con derecho acreditado hasta un máximo de:	0,69

Anexo VII. Plan Hidrológico de la DH del GUADALQUIVIR (2015-2021)

RECURSOS	UNIDAD DE DEMANDA	
	Denominación	Volumen Máximo (hm ³ /año)
Principales tomas		
ES050MSBT000054106 Calcarenitas de Torrecardela (compartida) ⁽³⁾	ABASTECIMIENTOS Provincia: GR (AN) Gobernador, Torre-Cardela RIEGOS Provincia: GR (AN) Regadíos existentes con derecho acreditado hasta un máximo de:	1,10
U.H. Menores	ABASTECIMIENTOS Provincia: GR (AN): Aldeire, Almuradiel, Cortes de Baza, Puebla del Príncipe, Vilches, Villanueva de la Fuente, Villanueva de San Carlos, Viso del Marqués RIEGOS Provincia: GR (AN) Regadíos existentes con derecho acreditado hasta un máximo de:	0,56

⁽¹⁾ Masa de agua subterránea compartida por los Sistemas 5 y 7.

⁽²⁾ Masa de agua subterránea compartida por los Sistemas 5 y 6.

⁽³⁾ Masa de agua subterránea compartida por los Sistemas 5, 6 y 7.

Anexo VII. Plan Hidrológico de la DH del GUADALQUIVIR (2015-2021)

Apéndice 8.6. Sistema 6. Alto Genil. Asignación y reserva de recursos a 2021.

Apéndice 8.6.1. Asignación y reserva de recursos a 2015 para el sistema 6: Alto Genil, subsistema Vega alta y media de Granada.

RECURSOS	UNIDAD DE DEMANDA	
	Denominación	Volumen Máximo (hm ³ /año)
Principales tomas E. de Quéntar E. de Canales Río Genil hasta su confluencia con el Cubillas Sondeos de la Vega para el abastecimiento de Granada Otros sondeos municipales de abastecimiento	ABASTECIMIENTOS URBANOS Provincia: GR (AN) Granada: Granada, Alhendín, Armilla, Cajar, Cenes Vega, Cúllar Vega, Churriana de la Vega, Gójar, Huétor Vega, Ogijares, Otura, Pinos-Genil, Puliana, La Zubia, Las Gabias (1)	40,39
	RIEGOS Provincia: GR (AN) Regadíos privados existentes con derechos acreditados en el río Aguas Blancas hasta un máximo de: Regadíos Tradicionales Vega Alta	0,22 24,40
	INDUSTRIAL SINGULAR Provincia: GR (AN) Industrial Granada	0,87
E. de Cubillas E. de Colomera Manantiales de Deifontes Ríos Cubillas y Colomera hasta su confluencia con el Genil	ABASTECIMIENTOS URBANOS Provincia: GR (AN) Consortio de la Vega: Albolote, Atarfe, Cijuela, Chauchina, Fuente Vaqueros, Jun, Láchar, Maracena, Peligros, Pinos-Puente, Santa Fe, Vegas de Genil (1)	12,91
	RIEGOS Provincia: GR (AN) Regadíos Tradicionales Vega Media Regadíos existentes con derechos acreditados del río Colomera hasta un máximo de: ZR Canal de Albolote	17,03 0,54 9,64
	Regadíos existentes con derechos acreditados embalse de Cubillas hasta un máximo de:	8,97
ES050MSBT000052800 Montes Orientales - Sector Norte (4)	ABASTECIMIENTOS URBANOS Provincias: GR JA (AN) Campotéjar, Montejicar, Alcalá la Real, Campillo de Arenas, Castillo de Locubín, Frailes	3,07
	RIEGOS Provincia: GR (AN) Regadíos existentes con derecho acreditado hasta un máximo de:	2,71
ES050MSBT000052900 Sierra de Colomera	ABASTECIMIENTOS URBANOS Provincia: GR (AN) Benalúa de las Villas, Colomera, Moclín (2)	0,51
	RIEGOS Provincia: GR (AN) Regadíos existentes con derecho acreditado hasta un máximo de:	2,71
ES050MSBT000053000 Sierra Arana (compartida) (3). (El manantial de Deifontes, drenaje de esta masa, aporta caudales al Consorcio de abastecimiento de la Vega y a la ZR de Albolote)	ABASTECIMIENTOS URBANOS Provincia: GR (AN) Darro, Deifontes, Diezma, Huélagos, Iznalloz, Piñar, Morelábor, Jun (2)	1,14
	RIEGOS Provincia: GR (AN) Regadíos existentes con derecho acreditado hasta un máximo de:	3,14
	INDUSTRIAL SINGULAR Provincia: GR (AN) Industrial	0,34

Anexo VII. Plan Hidrológico de la DH del GUADALQUIVIR (2015-2021)

RECURSOS	UNIDAD DE DEMANDA	
	Denominación	Volumen Máximo (hm ³ /año)
Principales tomas		
ES050MSBT000053100 La Peza	ABASTECIMIENTOS URBANOS Provincia: GR (AN) Abast. Colmenar: Alfacar, Beas de Granada, Calicasas, Cogollos Vega, Güevéjar, Huétor-Santillán, Montillana, Nívar, Quéntar, Víznar ⁽¹⁾ ⁽²⁾ Alfacar, Beas de Granada, Cogollos Vega, Huétor-Santillán, Montillana, Quéntar, Víznar, Nívar ⁽²⁾	1,75
ES050MSBT000053201 Depresión de Granada Norte	ABASTECIMIENTOS URBANOS Provincia: GR (AN) Dúdar ⁽¹⁾	0,03
	RIEGOS Provincia: GR (AN) Regadíos existentes con derecho acreditado hasta un máximo de:	7,07
	RIEGOS Provincia: GR (AN) Industrial	1,22
ES050MSBT000053202 Vega de Granada (Los sondeos del abastecimiento de Granada están considerados en el Subsistema Quéntar-Canales)	RIEGOS Provincia: GR (AN) Regadíos existentes con derecho acreditado hasta un máximo de:	20,23
	RIEGOS Provincia: GR (AN) Industrial	1,22
ES050MSBT000053203 Depresión de Granada Sur	ABASTECIMIENTOS URBANOS Provincia: GR (AN) Chimeneas, Escúzar, Ventas de Huelma ⁽¹⁾	0,26
	RIEGOS Provincia: GR (AN) Regadíos existentes con derecho acreditado hasta un máximo de:	12,44
	RIEGOS Provincia: GR (AN) Industrial	1,22
ES050MSBT000053300 Sierra Elvira	RIEGOS Provincia: GR (AN): Noalejo, Regadíos existentes con derecho acreditado hasta un máximo de:	1,89
ES050MSBT000056500 Sierra de Padul	ABASTECIMIENTOS URBANOS Provincia: GR (AN) Dílar, Güejar-Sierra, La Malaha, Monachil	1,47

⁽¹⁾ El sector del abastecimiento de la Vega de Granada está ampliando las interconexiones entre los abastecimiento y optimizando el uso conjunto de aguas subterráneas y superficiales. La ordenación final del conjunto será la establecida por la administración competente.

⁽²⁾ El volumen asignado al abastecimiento incluye los suministros desde manantiales.

⁽³⁾ Masa de agua subterránea compartida por los Sistemas 5 y 6.

⁽⁴⁾ Masa de agua subterránea compartida por los Sistemas 4, 6 y 7.

Anexo VII. Plan Hidrológico de la DH del GUADALQUIVIR (2015-2021)

Apéndice 8.6.2. Asignación y reserva de recursos a 2015 para el sistema 6: Alto Genil, subsistema Bermejales.

RECURSOS	UNIDAD DE DEMANDA	
	Denominación	Volumen Máximo (hm ³ /año)
E. de Bermejales. Río Cacán hasta su confluencia con el Alhama.	ABASTECIMIENTOS URBANOS Provincia: GR (AN) Embalse de los Bermejales: Arenas del Rey, Cacán, Huétor-Tájar, Moraleda de Zafayona, Villanueva Mesía, Dílar, La Malaha	1,43
	RIEGOS Provincia: GR (AN) Zona Regable del Cacán	30,27
	Regadíos existentes con derechos acreditados del río Cacán hasta un máximo de:	1,65
ES050MSBT000054200 Tejeda - Almirajara - Las Guajaras	ABASTECIMIENTOS URBANOS Provincia: GR (AN) Agrón, Alhama de Granada, Jayena, Santa Cruz del Comercio ⁽¹⁾	0,63
	RIEGOS Provincia: GR (AN) Regadíos existentes con derecho acreditado hasta un máximo de:	1,10
	INDUSTRIAL SINGULAR Provincia: GR (AN) Industrial	1,21

⁽¹⁾ El volumen asignado a abastecimiento incluye los suministros desde manantiales.

Anexo VII. Plan Hidrológico de la DH del GUADALQUIVIR (2015-2021)

Apéndice 8.6.3. Asignación y reserva de recursos a 2015 para el sistema 6: Alto Genil, subsistema Vega baja de Granada.

RECURSOS	UNIDAD DE DEMANDA	
	Denominación	Volumen Máximo (hm ³ /año)
Principales tomas		
Río Genil desde el Cubillas hasta E. de Iznájar	RIEGOS Provincia: GR (AN) Riegos existentes con derechos acreditados del Genil aguas abajo del río Cubillas	3,89
Ríos y arroyos no regulados	RIEGOS Provincias: GR JA CO (AN) Regadíos existentes con derecho acreditado en ríos no regulados hasta un máximo de:	36,37
ES050MSBT000053400 Madrid - Parapanda	ABASTECIMIENTOS URBANOS Provincia: GR (AN) Illora, Montefrío, Zagra, Loja, Salar ⁽²⁾ RIEGOS Provincias: JA GR (AN) Regadíos existentes con derecho acreditado hasta un máximo de:	1,59 5,35
ES050MSBT000053700 Albayate - Chanzas	Provincias: CO GR (AN) Regadíos existentes con derecho acreditado hasta un máximo de:	0,12
ES050MSBT000053800 El Pedroso - Arcas	RIEGOS Provincias: CO GR (AN) Regadíos existentes con derecho acreditado hasta un máximo de:	0,20
ES050MSBT000053900 Hacho de Loja	RIEGOS Provincia: GR (AN) Regadíos existentes con derecho acreditado hasta un máximo de:	0,70
ES050MSBT000054000 Sierra Gorda - Zafarraya	ABASTECIMIENTOS URBANOS Provincia: GR (AN) Illora, Montefrío, Zagra, Loja, Salar ⁽²⁾ RIEGOS Provincia: GR (AN) Regadíos existentes con derecho acreditado hasta un máximo de: INDUSTRIAL SINGULAR Provincia: GR (AN) Industrial	1,86 6,52 0,04
ES050MSBT000054105 Pliocuatenario de Guadahortuna (compartida) ⁽³⁾	RIEGOS Provincia: GR (AN) Regadíos existentes con derecho acreditado hasta un máximo de:	0,27
ES050MSBT000054106 Calcareñas de Torrecardela (compartida) ⁽¹⁾	RIEGOS Provincia: GR (AN) Regadíos existentes con derecho acreditado hasta un máximo de:	0,44
U.H. Menores	RIEGOS Provincia: GR (AN) Regadíos existentes con derecho acreditado hasta un máximo de:	4,34

⁽¹⁾ Masa de agua Subterránea compartida por los Sistemas 5, 6 y 7.

⁽²⁾ El volumen asignado a abastecimiento incluye los suministros desde manantiales.

⁽³⁾ Masa de agua Subterránea compartida por los Sistemas 5 y 6.

Anexo VII. Plan Hidrológico de la DH del GUADALQUIVIR (2015-2021)

Apéndice 8.7. Sistema 7. Regulación General. Asignación y reserva de recursos a 2021.

Apéndice 8.7.1. Asignación y reserva de recursos a 2015 para el sistema 7: Regulación General. Subsistema Regulación General.

RECURSOS	UNIDAD DE DEMANDA	
	Denominación	Volumen Máximo (hm ³ /año)
Principales tomas	ABASTECIMIENTOS URBANOS	
	Provincia: JA (AN)	
	Abast. La Carolina-Vilches: La Carolina, Vilches	1,93
	Abast. Linares: Carboneros, Linares	5,85
	Provincia: CO (AN)	
	<u>Córdoba Sur</u> : Aguilar de la Frontera, Almodovar del Río, Baena, Benamejé, Cabra, La Carlota, Castro del Río, Doña Mencía, Encinas Reales, Espejo, Fernan Núñez, Fuente Palmera, Guadalcazar, Iznájar, Lucena, Luque, Montalbán de Córdoba, Montemayor, Montilla, Monturque, Moriles, Nueva Carteya, Palenciana, Posadas, Puente Genil, La Rambla, Rute, San Sebastián de los Ballesteros, Santaella, La Victoria, Zuheros, Cuevas de San Marcos.	
	E. de El Tranco de Beas	
	E. de El Portillo	25,61
	E. de El Negratín ⁽¹⁾	
	E. de Guadalmena	
	E. de Siles	
	E. de Giribaile	
	E. de Guadalén	
	E. de La Fernandina	
	E. de El Yeguas	
	E. del Jándula	
	E. de Vadomójón	
	E. de El Bembézar	
	E. de Iznájar ⁽²⁾	
	E. de José Torán	
	E. de La Puebla	
	E. de Torre del Águila	
	E. de El Arenoso	
	E. de Puente Nuevo	
	E. de La Breña II	
	E. de San Calixto	
	Río Guadalquivir desde embalses hasta desembocadura	
	Subsistema Viar	
	Subsistema Guadalentín	
	Sistema Bembézar-Retortillo	
	Manantiales del río de la Hoz para el abastecimiento de Córdoba Sur	
	Manantiales de Fuente Alhama para el abastecimiento de Córdoba Sur	
		Reserva Abast. Baza y otros : Castril, Baza, Caniles, Freila, Cortes de Baza
	RIEGOS	
	Provincia: JA (AN)	
	Zona Regable Jandullilla	5,48
	Zona Regable Donadío	7,19
	Zona Regable Guadalmena ⁽³⁾	18,75
	Zona Regable Guadalén	3,06
	Zona Regable Vegas de Jaén ⁽⁴⁾	60,16
	Zona Regable Ntra. Sra. de los Dolores ⁽³⁾	20,66
	Zona Regable Santa María Magdalena ⁽³⁾	16,25
	Consolidación riegos invernales Jaén 2º Horizonte Plan 1998 ⁽⁵⁾	12,75
	Provincia: CO (AN)	
	Zona Regable Fuente Palmera	27,73
	Zona Regable Margen derecha del Río Genil	14,35
	Zona Regable Genil-Cabra ⁽⁷⁾	115,83
	Zona Regable Las Pilas	9,44
	Zona Regable Los Humosos	13,09
	Zona Regable El Villar	13,09
	Provincia: SE (AN)	
	Zona Regable Margen Izquierda del Río Genil	34,73
	Zona Regable Valle Inferior del Guadalquivir	116,62
	Zona Regable Bajo Guadalquivir	220,13
	Zona Regable Sección I de Marismas ⁽⁶⁾	28,49
	Zona Regable Sección II de Marismas ⁽⁶⁾	50,95
	Zona Regable Valdeojos - Hornillos	4,53
	Zona Regable Las Marismas	75,94
	Zona Regable Sector B XII del Bajo Guadalquivir	89,81
	Zona Regable Toril - Quincena (B XI sur)	2,82
	Sector arrocero ⁽⁶⁾	329,38
	Zona Regable Embalse de Torre del Águila	13,57
	Provincia: GR (AN)	
	Zona Regable Canal de Jabalcón	15,05
	Provincias: JA GR CO SE (AN)	
	Regadíos existentes con aguas reguladas y con derecho acreditado y toma :	
	en el río Guadalquivir hasta un máximo de:	215,72
	en el río Guadiana Menor aguas arriba del embalse del Negratín hasta un máximo de:	14,16

Anexo VII. Plan Hidrológico de la DH del GUADALQUIVIR (2015-2021)

RECURSOS	UNIDAD DE DEMANDA	
	Denominación	Volumen Máximo (hm ³ /año)
Principales tomas	en el río Guadiana Menor aguas abajo del embalse del Negratín hasta un máximo de:	24,75
	en el río Guadalimar hasta un máximo de:	31,21
	en el río Guadajoz hasta un máximo de:	30,48
	en el río Genil aguas abajo del embalse de Iznájar hasta un máximo de:	100,87
	en el río Corbones hasta un máximo de:	11,01
	Reserva : Ampliación de las siguientes zonas regables, o sus equivalentes ⁽⁵⁾	
	Ampliación de las Vegas de Jaén ⁽⁴⁾	4,50
	Zona Regable Riegos de Siles	6,19
	Zona Regable Canal de Jabalcón ^(3,8)	5,04
	Desarrollo riegos Guadiana Menor ⁽⁸⁾	18,50
	Otros riegos programados (Informe OPH julio 2005)	5,15
	INDUSTRIAL SINGULAR	
	Provincia: JA (AN)	
	Industrial singular Jaén	5,32
	Provincia: CO (AN)	
Industrial singular Córdoba	3,58	
Provincias: SE CO (AN)		
Industrial singular Bajo Genil	1,20	
Provincia: SE (AN)		
Industrial Singular Sevilla	1,77	

- ⁽¹⁾ El E. del Negratín es el origen del trasvase Negratín-Almanzora. Cuenta con dos instrumentos normativos propios, que lo autorizan y ordenan: El Real Decreto Ley 9/1998 por el que se aprueban y declaran de interés general determinadas obras hidráulicas y la Ley 55/1999 de 29 de diciembre de Medidas Fiscales, Administrativas y del Orden Social. El trasvase Negratín-Puerto Lumbreras (vol. máximo 1 hm³/año), deberá ajustarse a la Orden Ministerial que lo autorice y regule.
- ⁽²⁾ El trasvase para abastecimiento urbano desde E. de Iznájar hacia la Comarca de Antequera, previsto con un volumen inferior a 5 hm³/año, si procede, deberá ajustarse a la normativa que lo autorice y regule.
- ⁽³⁾ Las ampliaciones de estas Zonas Regables recogidas en el Informe de la Oficina de Planificación de 28 de Julio de 2005 serán sin incremento de la demanda definida en el Plan Hidrológico de 1998 ⁽⁵⁾.
- ⁽⁴⁾ La ampliación de las Vegas de Jaén, recogida en el Informe de la Oficina de Planificación de 28 de Julio de 2005, deberá ajustarse a los ahorros procedentes de la modernización de las Zonas Regables ⁽⁵⁾.
- ⁽⁵⁾ Los incrementos de superficie regable detallados en el compromiso contraído con la Comisión Europea a través del Reglamento Interno del grupo técnico de seguimiento del Proyecto "Presa Breña II" podrán sustituirse por otras equivalentes a establecer por el Organismo de Cuenca a propuesta de la Oficina de Planificación.
- ⁽⁶⁾ El proyecto de mejora y modernización del arroz reducirá el consumo conjunto de la Zona Arrocería (margen derecha e izquierda) a 350 hm³/año. Este valor sólo aplica tras la completa ejecución y funcionalidad del proyecto y dada su complejidad se admite una horquilla de 25 hm³/año en ambos sentidos. Los ahorros se dedicarán a disminuir el déficit de la cuenca o, si la infraestructura lo permite, a sustituir captaciones en las masas de agua subterránea del entorno de Doñana.
- ⁽⁷⁾ La Zona Regable del Genil-Cabra tenía previsto un desarrollo de hasta 31.000 ha en Plan Hidrológico del año 1998 con un consumo no superior a 156 hm³/año. Su desarrollo en futuros horizontes estará condicionado a la disponibilidad de recursos y a los ahorros en la Zona.
- ⁽⁸⁾ Las cifras globales las determinará el Plan General del Guadiana Menor, con base en elevaciones desde el embalse del Negratín. Su objetivo preferente es consolidar los regadíos infradotados. Temporalmente y mientras se ejecutan las infraestructuras será compatible con este Plan Hidrológico el mantenimiento del uso de aguas subterráneas en riegos existentes.

Anexo VII. Plan Hidrológico de la DH del GUADALQUIVIR (2015-2021)

Apéndice 8.7.2. Asignación y reserva de recursos a 2015 para el sistema 7: Regulación General, subsistema Dañador.

RECURSOS	UNIDAD DE DEMANDA	
	Denominación	Volumen Máximo (hm ³ /año)
Principales tomas		
E. de El Dañador Toma complementaria E. de Guadalmena	ABASTECIMIENTOS URBANOS Provincia: JA (AN) <u>Abastecimiento Dañador:</u> Arquillos, Castellar, Chiclana de Segura, Montizón, Navas de San Juan, Santisteban del Puerto, Sorihuela del Guadalimar	1,53

Apéndice 8.7.3. Asignación y reserva de recursos a 2015 para el sistema 7: Regulación General, subsistema Aguascebas.

RECURSOS	UNIDAD DE DEMANDA	
	Denominación	Volumen Máximo (hm ³ /año)
Principales tomas		
E. de Aguascebas Toma complementaria del río Guadalquivir. Sondeos cabecera de embalse	ABASTECIMIENTOS URBANOS Provincia: JA (AN) <u>Abast. La Loma:</u> Baeza, Begíjar, Canena, Cazorla, Ibro, Iznatoraf, Lupión, Rus, Sabiote, Santo Tomé, Torreblascopedro, Torreperogil, Úbeda, Villacarrillo, Villanueva del Arzobispo	9,49

Anexo VII. Plan Hidrológico de la DH del GUADALQUIVIR (2015-2021)

Apéndice 8.7.4. Asignación y reserva de recursos a 2015 para el sistema 7: Regulación General, subsistema Fresneda.

RECURSOS	UNIDAD DE DEMANDA	
Principales tomas	Denominación	Volumen Máximo
		(hm ³ /año)
E. de Fresneda	ABASTECIMIENTOS URBANOS Provincia: CR (CLM) <u>Abastecimiento Fresneda:</u> Almuradiel, Santa Cruz de Mudela, Valdepeñas, Viso del Marqués	3,65
	RIEGOS Provincia: CR (CLM) Zona Regable Los Mirones	0,86

Apéndice 8.7.5. Asignación y reserva de recursos a 2015 para el sistema 7: Regulación General, subsistema Martín Gonzalo.

RECURSOS	UNIDAD DE DEMANDA	
Principales tomas	Denominación	Volumen Máximo
		(hm ³ /año)
E. de Martín Gonzalo	ABASTECIMIENTOS URBANOS Provincia: CO (AN) <u>Córdoba Oriental:</u> Adamuz, Bujalance, Cañete de las Torres, Carpio, Montoro, Pedro Abad, Villa del Río, Villafranca de Córdoba	3,65

Anexo VII. Plan Hidrológico de la DH del GUADALQUIVIR (2015-2021)

Apéndice 8.7.6. Asignación y reserva de recursos a 2015 para el sistema 7: Regulación General, subsistema Jándula-Montoro.

RECURSOS	UNIDAD DE DEMANDA	
	Denominación	Volumen Máximo (hm ³ /año)
E. de Montoro E. de Jándula (elevación)	ABASTECIMIENTOS URBANOS	
	Provincia: CR (CLM)	
	Abto. de Puertollano y otros: Almodóvar del Campo, Cabezarrubias, Hinojosa de Calatrava, Mestanza, Puertollano	6,60
	INDUSTRIA SINGULAR Y ENERGÉTICA	
	Provincia: CR (CLM)	
	Industrial singular y energética Montoro-Jándula	25,00
	Industrial singular aguas regeneradas	5,09
	Otros usos industriales	7,00

Anexo VII. Plan Hidrológico de la DH del GUADALQUIVIR (2015-2021)

Apéndice 8.7.7. Asignación y reserva de recursos a 2015 para el sistema 7: Regulación General, subsistema Sierra Boyera.

RECURSOS	UNIDAD DE DEMANDA	
Principales tomas	Denominación	Volumen Máximo (hm ³ /año)
E. de Sierra Boyera	ABASTECIMIENTOS URBANOS Provincia: CO (AN) Córdoba Norte: Alcaracejos, Añora, Belalcázar, Bélmez, Blázquez, Cardeña, Dos Torres, Espiel, Fuente la Lancha, Fuente Obejuna, La Granjuela, Guijo, Hinojosa del Duque, Obejo, Pedroche, Peñarroya-Pueblonuevo, Pozoblanco, Santa Eufemia, Torrecampo, Valsequillo, Villaharta, Villanueva de Córdoba, Villanueva del Duque, Villanueva del Rey, Villaralto, Villaviciosa de Córdoba, El Viso.	7,55
	RIEGOS Provincia: CO (AN) Zona Regable Sierra Boyera	3,66
	Riegos aguas arriba de Sierra Boyera	0,42

Anexo VII. Plan Hidrológico de la DH del GUADALQUIVIR (2015-2021)

Apéndice 8.7.8. Asignación y reserva de recursos a 2015 para el sistema 7: Regulación General, subsistema Viar.

RECURSOS	UNIDAD DE DEMANDA	
	Principales tomas	Denominación
E. de El Pintado Toma río Guadalquivir	RIEGOS Provincia: SE (AN) Zona Regable Canal del Viar Regadíos existentes con derecho acreditado con toma en el río Viar hasta un máximo de:	71,10 2,91

Apéndice 8.7.9. Asignación y reserva de recursos a 2015 para el sistema 7: Regulación General, subsistema Rumblar.

RECURSOS	UNIDAD DE DEMANDA	
	Principales tomas	Denominación
E. del Rumblar Toma Río Guadalquivir	ABASTECIMIENTOS URBANOS Provincia: JA (AN) <u>Consortio del Rumblar</u> : Andújar, Bailén, Baños de la Encina, Cazalilla, Espeluy, Guarromán, Jabalquinto, Marmolejo, Mengíbar, Villanueva de la Reina, Villatorres RIEGOS Provincia: JA (AN) Zona Regable Pantano del Rumblar	7,79 27,16

Anexo VII. Plan Hidrológico de la DH del GUADALQUIVIR (2015-2021)

Apéndice 8.7.10. Asignación y reserva de recursos a 2015 para el sistema 7: Regulación General, subsistema Guadalentín.

RECURSOS	UNIDAD DE DEMANDA	
Principales tomas	Denominación	Volumen Máximo
		(hm ³ /año)
E. de la Bolera	ABASTECIMIENTOS URBANOS Provincia: GR (AN) <u>La Bolera</u> : Cuevas del Campo, Pozo Alcón RIEGOS Provincia: GR (AN)	0,62
	Zona Regable del Guadalentín	30,33

Apéndice 8.7.11. Asignación y reserva de recursos a 2015 para el sistema 7: Regulación General, subsistema Guardal.

RECURSOS	UNIDAD DE DEMANDA	
Principales tomas	Denominación	Volumen Máximo
		(hm ³ /año)
E. de San Clemente	ABASTECIMIENTOS URBANOS Provincia: GR (AN) <u>Reserva: Abast. Huéscar</u> y otros: Huéscar, Cúllar, Galera, Orce, Zújar Provincia: GR (AN)	1,57
	Zona Regable Canal del Guardal	11,52
	Riegos aguas abajo del E. de San Clemente	6,15

Anexo VII. Plan Hidrológico de la DH del GUADALQUIVIR (2015-2021)

Apéndice 8.7.12. Asignación y reserva de recursos a 2015 para el sistema 7: Regulación General, subsistema Guadalmellato.

RECURSOS	UNIDAD DE DEMANDA	
Principales tomas	Denominación	Volumen Máximo (hm ³ /año)
E. de Guadalmellato ⁽¹⁾ Elevación del E. de San Rafael de Navallana	RIEGOS Provincia: CO (AN) Zona Regable Pantano del Guadalmellato	33,44

⁽¹⁾ Excedentes de regulación del Embalse del Guadalmellato una vez garantizado el abastecimiento de la ciudad de Córdoba (SER 3).

Apéndice 8.7.13. Asignación y reserva de recursos a 2015 para el sistema 7: Regulación General, subsistema Castillo de Montizón.

RECURSOS	UNIDAD DE DEMANDA	
Principales tomas	Denominación	Volumen Máximo (hm ³ /año)
E. de Castillo de Montizón	ABASTECIMIENTOS URBANOS Provincia: CR (CM) Reserva: Abast. Campos de Montiel	4,00
	RIEGOS Provincia: CR(CM) Reserva : Zona regable	11,00

Anexo VII. Plan Hidrológico de la DH del GUADALQUIVIR (2015-2021)

Apéndice 8.7.14. Asignación y reserva de recursos a 2015 para el sistema 7: Regulación General, subsistema Resto del Sistema.

RECURSOS	UNIDAD DE DEMANDA	
	Principales tomas	Denominación
Ríos y arroyos no regulados	ABASTECIMIENTOS URBANOS Provincias: SE CO JA (AN) CR (CLM) BA (EX) El Castillo de las Guardas	0,12
	RIEGOS Provincias: SE CO JA GR CA AL (AN) CR AB (CLM) BA (EX) Regadíos existentes con derechos acreditados con toma en ríos no regulados hasta un máximo de:	205,37
ES050MSBT000050100 Sierra de Cazorla	ABASTECIMIENTOS URBANOS Provincias: JA (AN) AB (CLM) Alcaraz, Bienservida, Salobre, Vianos, Villapalacios, Villaverde de Guadalimar, Beas de Segura, Chilluévar, Genave, Huesa, La Iruela, Peal de Becerro, Puente de Genave, La Puerta de Segura, Quesada, Santa Elena, Torres de Albánchez, Villarrodriago	0,85
	RIEGOS Provincias: JA (AN) AB (CLM) Regadíos existentes con derechos acreditados hasta un máximo de:	39,87
	INDUSTRIAL SINGULAR Provincias: JA (AN) AB (CLM) Industrial	0,09
ES050MSBT000050200 Quesada - Castril	ABASTECIMIENTOS URBANOS Provincias: JA (AN) AB (CLM) Cotillas, Benamaurel, Castelléjar, Castril, Benatae, Hinojares, Hornos, Orcera, Segura de la Sierra, Siles, Santiago-Pontones	0,97
	RIEGOS Provincias: JA (AN) AB (CLM) Regadíos existentes con derechos acreditados hasta un máximo de:	0,09
ES050MSBT000050401 La Puebla de Don Fabrique	ABASTECIMIENTOS URBANOS Provincia: GR (AN) Puebla de Don Fabrique	0,22
ES050MSBT000050402 Fuencaliente	RIEGOS Provincia: GR (AN) Regadíos existentes con derechos acreditados hasta un máximo de:	7,55
ES050MSBT000050403 Parpacén	ABASTECIMIENTOS URBANOS Provincia: GR (AN) Huéscar	0,73
ES050MSBT000050600 Orce - María - Cúllar	ABASTECIMIENTOS URBANOS Provincia: GR (AN) Cúllar, Galera, Orce,	0,54
	RIEGOS Provincia: GR (AN) Regadíos existentes con derechos acreditados hasta un máximo de:	3,17
ES050MSBT000050700 Ahilló - Caracolera	ABASTECIMIENTOS URBANOS Provincia: JA (AN) Alcaudete	1,01
	RIEGOS Provincia: JA (AN) Regadíos existentes con derechos acreditados hasta un máximo de:	0,34
	INDUSTRIAL SINGULAR Provincia: JA (AN) Industrial	0,06

Anexo VII. Plan Hidrológico de la DH del GUADALQUIVIR (2015-2021)

RECURSOS	UNIDAD DE DEMANDA	
	Principales tomas	Denominación
ES050MSBT000050800 Sierra de las Estancias	RIEGOS Provincia: GR (AN) Regadíos existentes con derechos acreditados hasta un máximo de:	2,03
ES050MSBT000050901 Detrítico de Baza	RIEGOS Provincia: GR (AN) Regadíos existentes con derechos acreditados hasta un máximo de:	0,17
ES050MSBT000050902 Caniles	ABASTECIMIENTOS URBANOS Provincia: GR (AN) Caniles	1,01
	RIEGOS Provincia: GR (AN) Regadíos existentes con derechos acreditados hasta un máximo de:	4,26
ES050MSBT000051102 Sierra de Baza Oriental	INDUSTRIAL SINGULAR Provincia: GR (AN) Industrial	0,06
	RIEGOS Provincia: GR (AN) Regadíos existentes con derechos acreditados hasta un máximo de:	0,56
ES050MSBT000051103 Baza - Freila - Zújar	ABASTECIMIENTOS URBANOS Provincia: GR (AN) Baza, Freila, Zújar	1,92
	RIEGOS Provincia: GR (AN) Regadíos existentes con derechos acreditados hasta un máximo de: ⁽¹⁰⁾	0,53
ES050MSBT000051300 El Mencal	ABASTECIMIENTOS URBANOS Provincia: GR (AN) Pedro-Martínez	0,09
	RIEGOS Provincia: GR (AN) Regadíos existentes con derechos acreditados hasta un máximo de:	2,33
ES050MSBT000051400 Bedmar - Jódar	ABASTECIMIENTOS URBANOS Provincia: JA (AN) Jódar, Bedmar y Garcéz	1,33
	RIEGOS Provincia: JA (AN) Regadíos existentes con derechos acreditados hasta un máximo de:	0,06
ES050MSBT000051500 Torres - Jimena	ABASTECIMIENTOS URBANOS Provincia: JA (AN) Albánchez de Mágina, Jimena.	0,22
	RIEGOS Provincia: JA (AN) Regadíos existentes con derechos acreditados hasta un máximo de:	2,34
ES050MSBT000051600 Jabalruz	RIEGOS Provincia: JA (AN) Regadíos existentes con derechos acreditados hasta un máximo de:	0,03
ES050MSBT000051700 Jaén (compartida) ⁽¹⁾ (En esta masa se sitúan los sondeos del Sistema 4 del Ayuntamiento de Jaén con una extracción aproximada de 4,67 hm ³ /año)	RIEGOS Provincia: JA (AN) Regadíos existentes con derechos acreditados hasta un máximo de:	0,07

Anexo VII. Plan Hidrológico de la DH del GUADALQUIVIR (2015-2021)

RECURSOS	UNIDAD DE DEMANDA	
	Principales tomas	Denominación
ES050MSBT000051800 San Cristóbal	ABASTECIMIENTOS URBANOS Provincia: JA (AN) La Guardia de Jaén	0,75
	RIEGOS Provincia: JA (AN) Regadíos existentes con derechos acreditados hasta un máximo de:	0,18
ES050MSBT000051900 Mancha Real - Pegalajar	ABASTECIMIENTOS URBANOS Provincia: JA (AN) Mancha Real, Pegalajar	1,34
	ABASTECIMIENTOS URBANOS Provincia: JA (AN) Cambil, Torres	0,33
ES050MSBT000052000 Almadén - Carluca	RIEGOS Provincia: JA (AN) Regadíos existentes con derechos acreditados hasta un máximo de:	0,22
	ABASTECIMIENTOS URBANOS Provincia: JA (AN) Bélmez de la Moraleda, Huelma	0,58
ES050MSBT000052100 Sierra Mágina	RIEGOS Provincia: JA (AN) Regadíos existentes con derechos acreditados hasta un máximo de:	0,69
	RIEGOS Provincia: JA (AN) Regadíos existentes con derechos acreditados hasta un máximo de:	30,04
ES050MSBT000052300 Úbeda	INDUSTRIAL SINGULAR Provincia: JA (AN) Industrial	0,49
	ABASTECIMIENTOS URBANOS Provincia: JA (AN) Guarromán, La Carolina	0,58
ES050MSBT000052400 Bailén - Guarromán - Linares	RIEGOS Provincia: JA (AN) Regadíos existentes con derechos acreditados hasta un máximo de:	7,26
	INDUSTRIAL SINGULAR Provincia: JA (AN) Industrial	1,64
ES050MSBT000052500 Rumblar	RIEGOS Provincia: JA (AN) Regadíos existentes con derechos acreditados hasta un máximo de:	3,58
	INDUSTRIAL SINGULAR Provincia: JA (AN) Industrial	0,23
ES050MSBT000052600 Aluvial del Guadalquivir - Curso Alto	RIEGOS Provincia: JA (AN) Regadíos existentes con derechos acreditados hasta un máximo de:	13,44
	RIEGOS Provincia: JA (AN) Regadíos existentes con derechos acreditados hasta un máximo de:	0,62
ES050MSBT000052700 Porcuna	INDUSTRIAL SINGULAR Provincia: JA (AN) Industrial	0,02

Anexo VII. Plan Hidrológico de la DH del GUADALQUIVIR (2015-2021)

RECURSOS	UNIDAD DE DEMANDA	
	Principales tomas	Denominación
ES050MSBT000052800 Montes Orientales - Sector Norte (compartida) (2)	ABASTECIMIENTOS URBANOS Provincia: JA (AN) Montejícar, Alcalá la Real, Campillo de Arenas, Castillo de Locubín	0,58
	RIEGOS Provincias: CO JA (AN) Regadíos existentes con derechos acreditados hasta un máximo de:	3,76
ES050MSBT000053500 Cabra – Gaena (Fuente Alhama, drenaje de esta masa, es un punto de suministro de Córdoba Sur)	ABASTECIMIENTOS URBANOS Provincia: CO (AN) Carcabuey	0,20
	RIEGOS Provincia: CO (AN) Regadíos existentes con derechos acreditados hasta un máximo de:	0,78
	INDUSTRIAL SINGULAR Provincia: CO (AN) Industrial	0,07
ES050MSBT000053600 Rute - Horconera (Manantial de la Hoz, drenaje de esta masa, es un punto de suministro de Córdoba Sur)	ABASTECIMIENTOS URBANOS Provincia: CO (AN) Fuente-Tójar, Priego de Córdoba	2,28
	RIEGOS Provincia: CO (AN) Regadíos existentes con derechos acreditados hasta un máximo de:	0,34
ES050MSBT000053700 Albayate - Chanzas	ABASTECIMIENTOS URBANOS Provincias: GR CO (AN) Almedinilla, Algarinejo	0,41
	RIEGOS Provincia: CO (AN) Regadíos existentes con derechos acreditados hasta un máximo de:	1,02
ES050MSBT000053800 El Pedroso - Arcas	ABASTECIMIENTOS URBANOS Provincia: MA (AN) Villanueva de Algaidas, Villanueva de Tapia	0,46
	RIEGOS Provincias: MA CO (AN) Regadíos existentes con derechos acreditados hasta un máximo de:	1,95
ES050MSBT000054101 Larva	ABASTECIMIENTOS URBANOS Provincia: JA (AN) Larva	0,46
	RIEGOS Provincia: JA (AN) Regadíos existentes con derechos acreditados hasta un máximo de:	0,53
	INDUSTRIAL SINGULAR Provincia: JA (AN) Industrial	0,11
ES050MSBT000054102 Cabra del Santo Cristo	RIEGOS Provincias: JA GR (AN) Regadíos existentes con derechos acreditados hasta un máximo de:	0,56
	INDUSTRIAL SINGULAR Provincias: JA GR (AN) Industrial	0,11
ES050MSBT000054103 Los Nacimientos	RIEGOS Provincias: JA GR (AN) Regadíos existentes con derechos acreditados hasta un máximo de:	1,36
	INDUSTRIAL SINGULAR Provincias: JA GR (AN) Industrial	0,11

Anexo VII. Plan Hidrológico de la DH del GUADALQUIVIR (2015-2021)

RECURSOS	UNIDAD DE DEMANDA		
	Principales tomas	Denominación	Volumen Máximo (hm ³ /año)
ES050MSBT000054104 Gante - Santerga - Chotos	ABASTECIMIENTOS URBANOS Provincias: JA GR (AN) Almedinilla, Cabra, Santo Cristo		0,24
	RIEGOS Provincias: JA GR (AN) Regadíos existentes con derechos acreditados hasta un máximo de:		8,65
	INDUSTRIAL SINGULAR Provincia: JA (AN) Industrial		0,11
ES050MSBT000054105 Pliocuaternario de Guadahortuna ⁽³⁾	ABASTECIMIENTOS URBANOS Provincia: GR (AN) Guadahortuna		0,19
	RIEGOS Provincia: GR (AN) Regadíos existentes con derechos acreditados hasta un máximo de:		2,60
	INDUSTRIAL SINGULAR Provincia: GR (AN) Industrial		0,11
ES050MSBT000054106 Calcarenitas de Torrecardela (compartida) ⁽²⁾	ABASTECIMIENTOS URBANOS Provincia: GR (AN) Gobernador, Torre- Cardela		0,09
	RIEGOS Provincias: JA GR (AN) Regadíos existentes con derechos acreditados hasta un máximo de:		0,20
	INDUSTRIAL SINGULAR Provincias: JA GR (AN) Industrial		0,11
ES050MSBT000054301 Sierra y Mioceno de Estepa	ABASTECIMIENTOS URBANOS Provincia: SE (AN) Algamitas, Badolatosa, Estepa, Gilena, Lora de Estepa, Pedrera		2,01
	RIEGOS Provincia: SE (AN) Regadíos existentes con derechos acreditados hasta un máximo de:		7,29
	INDUSTRIAL SINGULAR Provincia: SE (AN) Industrial		1,20
ES050MSBT000054302 Sierra de los Caballos - Algámitas	ABASTECIMIENTOS URBANOS Provincia: MA (AN) Sierra de Yeguas		0,34
	RIEGOS Provincias: MA SE (AN) Regadíos existentes con derechos acreditados hasta un máximo de:		7,05
	INDUSTRIAL SINGULAR Provincias: MA SE (AN) Industrial		1,20
ES050MSBT000054401 Altiplanos de Écija Occidental	RIEGOS Provincias: CO SE (AN) Regadíos existentes con derechos acreditados hasta un máximo de:		22,51
	INDUSTRIAL SINGULAR Provincias: CO SE (AN) Industrial		1,20

Anexo VII. Plan Hidrológico de la DH del GUADALQUIVIR (2015-2021)

RECURSOS	UNIDAD DE DEMANDA	
	Principales tomas	Denominación
ES050MSBT000054402 Altiplanos de Écija Oriental	RIEGOS Provincias: CO SE (AN) Regadíos existentes con derechos acreditados hasta un máximo de:	21,18
	INDUSTRIAL SINGULAR Provincias: CO SE (AN) Industrial	1,20
ES050MSBT000054403 Aluvial de la cuenca baja del Genil	RIEGOS Provincias: CO SE (AN) Regadíos existentes con derechos acreditados hasta un máximo de:	0,85
	INDUSTRIAL SINGULAR Provincias: CO SE (AN) Industrial	1,20
ES050MSBT000054500 Sierra Morena (compartida) ⁽⁴⁾	RIEGOS Provincias: SE CO (AN) BA (EX) Regadíos existentes con derechos acreditados hasta un máximo de:	0,62
ES050MSBT000054600 Aluvial del Guadalquivir - Curso Medio	RIEGOS Provincias: SE CO JA (AN) Regadíos existentes con derechos acreditados hasta un máximo de:	13,84
	RIEGOS Provincia: SE (AN) Regadíos existentes con derechos acreditados hasta un máximo de:	31,63
ES050MSBT000054700 Sevilla - Carmona	INDUSTRIAL SINGULAR Provincia: SE (AN) Industrial	0,96
	RIEGOS Provincia: SE (AN) Montellano, Regadíos existentes con derechos acreditados hasta un máximo de:	17,02
ES050MSBT000054800 Arahal - Coronil - Morón - Puebla de Cazalla	INDUSTRIAL SINGULAR Provincia: SE (AN) Industrial	0,01
	RIEGOS Provincia: SE (AN) Regadíos existentes con derechos acreditados hasta un máximo de:	6,64
ES050MSBT000054902 Gerena (compartida) ⁽⁵⁾	INDUSTRIAL SINGULAR Provincia: SE (AN)	
	RIEGOS Provincia: SE (AN) Regadíos existentes con derechos acreditados hasta un máximo de:	15,17
ES050MSBT000054903 Guillena - Cantillana	ABASTECIMIENTOS URBANOS Provincia: SE (AN) Villaverde del Río	0,63
	RIEGOS Provincias: CO SE (AN) Regadíos existentes con derechos acreditados hasta un máximo de: ⁽⁶⁾	18,17
ES050MSBT000054904 Lora del Río - Hornachuelos (compartida) ⁽⁶⁾	INDUSTRIAL SINGULAR Provincias: CO SE (AN) Industrial	0,52
	RIEGOS Provincia: CO (AN) Regadíos existentes con derechos acreditados hasta un máximo de:	0,70

Anexo VII. Plan Hidrológico de la DH del GUADALQUIVIR (2015-2021)

RECURSOS	UNIDAD DE DEMANDA	
	Principales tomas	Denominación
ES050MSBT000055001 Aljarafe Norte (compartida) ⁽⁵⁾	RIEGOS Provincia: SE (AN) Regadíos existentes con derechos acreditados hasta un máximo de: ⁽⁹⁾	10,65
	INDUSTRIAL SINGULAR Provincia: SE (AN) Industrial	0,12
ES050MSBT000055002 Aljarafe Sur (compartida) ⁽⁵⁾	ABASTECIMIENTOS URBANOS Provincia: SE (AN) Isla Mayor	0,54
	RIEGOS Provincia: SE (AN) Regadíos existentes con derechos acreditados hasta un máximo de: ⁽⁶⁾	1,55
ES050MSBT000055101 Almonte (compartida) ⁽⁵⁾	RIEGOS Provincia: SE (AN) Regadíos existentes con derechos acreditados hasta un máximo de: ⁽⁹⁾	2,17
ES050MSBT000055102 Marismas (compartida) ⁽⁵⁾	RIEGOS Provincia: SE (AN) Regadíos existentes con derechos acreditados hasta un máximo de: ⁽¹¹⁾	5,48
ES050MSBT000055200 Lebrija	RIEGOS Provincia: SE (AN) Regadíos existentes con derechos acreditados hasta un máximo de:	5,40
ES050MSBT000056600 Grajales - Pandero - Carchel (Compartida) ⁽⁷⁾ (en esta masa se sitúa el sondeo de la Merced y los manantiales del Mingo para el abastecimiento del Sistema 4 Consorcio Quiebrajano-Víboras)	ABASTECIMIENTOS URBANOS Provincia: JA (AN) Carcheles	0,11
	RIEGOS Provincia: JA (AN) Regadíos existentes con derechos acreditados hasta un máximo de:	0,48
ES050MSBT000056800 Puente Genil - La Rambla - Montilla	RIEGOS Provincia: CO (AN) Regadíos existentes con derechos acreditados hasta un máximo de:	9,38
	INDUSTRIAL SINGULAR Provincia: CO (AN) Industrial	0,03
ES050MSBT000056900 Osuna - La Lantejuela	RIEGOS Provincia: SE (AN) Regadíos existentes con derechos acreditados hasta un máximo de:	38,81
	INDUSTRIAL SINGULAR Provincia: SE (AN) Industrial	0,02
ES050MSBT000057000 Gracia - Ventisquero	ABASTECIMIENTOS URBANOS Provincia: JA (AN) Valdepeñas de Jaén	0,30
	INDUSTRIAL SINGULAR Provincia: JA (AN) Industrial	0,01
ES050MSBT000057100 Campo de Montiel	ABASTECIMIENTOS URBANOS Provincia: CR (CLM) Povedilla	0,05
	RIEGOS Provincia: CR (CLM) Regadíos existentes con derechos acreditados hasta un máximo de:	0,35

Anexo VII. Plan Hidrológico de la DH del GUADALQUIVIR (2015-2021)

RECURSOS	UNIDAD DE DEMANDA	
Principales tomas	Denominación	Volumen Máximo (hm ³ /año)
ES050MSBT000057200 Sierra de Cañete - Corbones	RIEGOS Provincia: CA (AN) Regadíos existentes con derechos acreditados hasta un máximo de:	0,04
ES050MSBT000057300 Aluvial del Guadalquivir - Sevilla	RIEGOS Provincias: SE CO (AN) Regadíos existentes con derechos acreditados hasta un máximo de:	5,18
U.H. Menores	ABASTECIMIENTOS URBANOS Provincias: JA MA (AN) CR (CLM) Brazatortas, Fuencaliente, San Lorenzo de Calatrava, Solana del Pino, Villanueva de San Carlos, Cortes de Baza, Aldeaquemada, Alameda, Cuevas Bajas. RIEGOS Regadíos existentes con derechos acreditados hasta un máximo de:	1,01 87,43

(¹) Masa de agua subterránea compartida por los Sistemas 4 y 7.

(²) Masa de agua subterránea compartida por los Sistemas 5, 6 y 7.

(³) Masa de agua subterránea compartida por los Sistemas 6 y 7.

(⁴) Masa de agua subterránea compartida por los Sistemas 2 y 7.

(⁵) Masa de agua subterránea compartida por los Sistemas 1 y 7.

(⁶) Masa de agua subterránea compartida por los Sistemas 7 y 8.

(⁷) Masa de agua subterránea compartida por los Sistemas 4 y 7.

(⁸) Masa de agua subterránea compartida por los Sistemas 1 y 7.

(⁹) El máximo volumen disponible a asignar en la totalidad de la masa es de 15,26 hm³/año.

(¹⁰) Actualmente la explotación de la masa de agua se estima en 5,43 hm³/año. Durante este ciclo de planificación y en el marco del Plan del Guadiana Menor esta cifra deberá aproximarse a los valores indicados.

(¹¹) El máximo volumen disponible a asignar en la totalidad de la masa es de 21,35 hm³/año.

Anexo VII. Plan Hidrológico de la DH del GUADALQUIVIR (2015-2021)

Apéndice 8.8. Sistema 8 Bembézar – Retortillo. Asignación y reserva de recursos a 2015.

RECURSOS	UNIDAD DE DEMANDA	
	Denominación	Volumen Máximo (hm ³ /año)
E. de El Bembézar E. de El Retortillo Regulación General (Embalse de José Torán)	ABASTECIMIENTOS URBANOS Provincias: SE CO (AN) Plan Écija y otros: Hornachuelos, Palma del Río, Arahal, La Campana, Écija, Fuentes de Andalucía, Herrera, La Lantejuela, La Luisiana, Marchena, Marinaleda, Morón de la Frontera, Osuna, Paradas, Peñaflor, La Puebla de Cazalla, La Puebla de los Infantes, El Rubio, Cañada Rosal Reserva: Complemento de dotación Consorcio Sierra Sur de Sevilla	18,64
	RIEGOS Provincia: CO (AN) Zona Regable Margen Izquierda del río Bembézar ⁽¹⁾	22,53
	Zona Regable Margen derecha del río Bembézar ⁽¹⁾	74,70
	Regadíos existentes con aguas reguladas y con derecho acreditado y toma en el río Retortillo hasta un máximo de:	0,88
Ríos y arroyos no regulados	Provincias: SE CO (AN) BA (EX) RIEGOS Regadíos existentes con derechos acreditados con toma en ríos no regulados hasta un máximo de:	1,53
ES050MSBT000054500 Sierra Morena (compartida) ⁽²⁾	ABASTECIMIENTOS URBANOS Provincias: SE (AN) BA (EX) Hornachuelos, Las Navas de la Concepción, Puebla de los Infantes, Mancomunidad de Llerena: Azuaga, Fuente del Arco, Malcocinado, Puebla del Maestre, Valverde de Llerena ⁽³⁾	0,13
	RIEGOS Provincias: SE CO (AN) BA (EX) Regadíos existentes con derechos acreditados hasta un máximo de:	1,17
ES050MSBT000054904 Lora del Río - Hornachuelos (compartida) ⁽⁴⁾	RIEGOS Provincia: SE (AN) Regadíos existentes con derechos acreditados hasta un máximo de:	3,80
U.H. Menores	RIEGOS Provincias: SE CO (AN) BA (EX) Regadíos existentes con derechos acreditados hasta un máximo de:	0,09

⁽¹⁾ Podrá ampliarse la superficie de la Comunidad de Regantes del Bembézar hasta un máximo de 18.117 ha, ya previstas en el Plan Hidrológico de 1998, siempre que se cumplan las siguientes condiciones:

- Que se realice sin incremento de consumo respecto a lo asignado en el presente Plan.
- Que se trate de superficies incluidas en el proyecto de modernización de la zona.

⁽²⁾ Masa de agua subterránea compartida por los Sistemas 2, 7 y 8.

⁽³⁾ La Mancomunidad de Aguas y Servicios de la Comarca de Llerena tiene su toma principal en la presa construida en el arroyo Conejo en la cuenca hidrográfica del Guadiana. Hasta su incorporación completa al Sistema los núcleos de población mantendrán sus tomas actuales, que pasarán a ser secundarias una vez se hagan efectivas las infraestructuras de conexión.

⁽⁴⁾ Masa de agua subterránea compartida por los Sistemas 1, 2 y 7.

⁽⁵⁾ El máximo volumen disponible en la totalidad de la masa es de 20,16 hm³/año.

Anexo VII. Plan Hidrológico de la DH del GUADALQUIVIR (2015-2021)

APÉNDICE 9. DOTACIONES Y EFICIENCIAS

Apéndice 9.1. Regadíos.

Apéndice 9.1.1. Eficiencia de regadíos.

Eficiencia de riego	Ec	Ed	Ea			Eg		
			r.g.	r.a.	r.l.	r.g.	r.a.	r.l.
Regadíos de aguas superficiales y subterráneas	0,95	0,95	0,78	0,83	0,95	0,70	0,75	0,86

Siendo:

Ec: Eficiencia de conducción
Ed: Eficiencia de distribución
Ea: Eficiencia de aplicación,
Eg: Eficiencia global, $Eg = Ec \times Ed \times Ea$
r.g. Riego por gravedad o superficie
r.a. Riego por aspersión
r.l. Riego localizado

Anexo VII. Plan Hidrológico de la DH del GUADALQUIVIR (2015-2021)

Apéndice 9.1.2. Dotaciones por tipo de cultivo.

Cultivo	m ³ /ha/año
Fresa, fresón y otras berries	4.500
Cereales invierno	1.900
Maíz	5.000
Arroz	10.450
Girasol	2.600
Otros cultivos herbáceos	4.500
Cultivos hortícolas	4.500
Frutales	5.400
Cítricos	5.400
Almendro	2.500
Olivar*	1.290
Otros cultivos leñosos	4.000
Alfalfa	4.500
Chopo	5.400

(*) Se admitirán dotaciones superiores en aquellas explotaciones cuyos derechos concesionales otorgados lo permitan hasta un máximo de 2.150 m³/ha.

Apéndice 9.1.3. Dotaciones brutas para nuevas concesiones.

Cultivo	m ³ /ha/año
Arroz	11.000
Otros cultivos	
Riego no localizado	5.000
Riego localizado	4.500
Olivar*	1.500

*Podrán admitirse dotaciones brutas inferiores a 1.500 m³ por ha y año previa justificación técnica y agronómica.

Apéndice 9.2. Usos Industriales. Dotaciones recomendadas para usos industriales, por subsector industrial.

INE	Subsector	Dotación/empleado (m ³ /empleado/año)	dotación/VAB (m ³ /1000 €)
DA	Alimentación, bebidas y tabaco	470	13,3
DB+DC	Textil, confección, cuero y calzado	330	22,8
DD	Madera y corcho	66	2,6
DE	Papel, edición y artes gráficas	687	21,4
DG	Industria química	1.257	19,2
DH	Caucho y plástico	173	4,9
DI	Otros productos minerales no metálicos	95	2,3
DJ	Metalurgia y productos metálicos	563	16,5
DK	Maquinaria y equipo mecánico	33	1,6
DL	Equipo eléctrico, electrónico y óptico	34	0,6
DM	Fabricación de material de transporte	95	2,1
DN	Industrias manufactureras diversas	192	8,0

Nota: datos de VAB a precios del año 2000

Anexo VII. Plan Hidrológico de la DH del GUADALQUIVIR (2015-2021)

APÉNDICE 10. OBJETIVOS MEDIOAMBIENTALES.

Apéndice 10.1. Objetivos medioambientales en las masas de agua superficial.

Apéndice 10.1.1. Objetivos medioambientales en las masas de agua superficial de la categoría río.

Código	Masa de agua		Objetivo medioambiental	
	Nombre	Naturaleza	Objetivo *	Prórroga
ES050MSPF011002043	Río Guadaira y afluentes por la margen derecha aguas arriba del arroyo del Salado	Natural	Buen estado	2021
ES050MSPF011002044	Arroyos del Salado y de Alcaudete	Natural	Buen estado	2027
ES050MSPF011006009	Arroyo de Siete Arroyos	Natural	Buen estado	2021
ES050MSPF011008046	Arroyo Arenosillo	Natural	Buen Estado	
ES050MSPF011002008	Río Corbones aguas abajo del arroyo Salado de Jarda hasta la desembocadura	Natural	Buen estado	2027
ES050MSPF011100018	Embalse de Cerro Muriano	Muy Modificada	Buen estado	2021
ES050MSPF011002027	Arroyo del Guadatín	Natural	Buen estado	2021
ES050MSPF011100089	Río Crispinejo aguas abajo de la presa da Agrio hasta el río de los Frailes	Muy Modificada	Buen estado	2021
ES050MSPF011011005	Río Guadix y afluentes	Natural	Buen estado	2021
ES050MSPF011008047	Ríos Ojailén y Jándula aguas abajo del río Ojailén hasta el embalse de Jándula	Natural	Objetivos Menos Rigurosos	
ES050MSPF011007016	Tramo bajo del arroyo Salado de Arjona y afluentes	Natural	Buen estado	2027
ES050MSPF011006003	Río de los Frailes	Natural	Buen Estado	
ES050MSPF011009058	Tramo alto del río Genil y tramos bajos de los río Darro y Dílar	Natural	Objetivos Menos Rigurosos	
ES050MSPF011014002	Tramo bajo del río Guadajoz	Natural	Buen estado	2021
ES050MSPF011009016	Arroyo de las Herreras	Natural	Buen Estado	
ES050MSPF011009018	Arroyo del Cerezo	Natural	Buen estado	2027
ES050MSPF011009020	Ríos Pesquera y Turca	Natural	Buen estado	2021
ES050MSPF011009021	Río Frio	Natural	Buen Estado	
ES050MSPF011009022	Arroyos del Vilano Y del Chorro	Natural	Buen estado	2021
ES050MSPF011009024	Río Cubillas aguas abajo del río Frailes	Natural	Buen estado	2021
ES050MSPF011009025	Arroyo del Salar	Natural	Buen Estado	
ES050MSPF011009026	Arroyos de Tocón y de los Molinos	Natural	Buen Estado	
ES050MSPF011009027	Ríos Cacán aguas abajo del río Alhama y Alhama aguas abajo de Alhama de Granada	Natural	Buen estado	2021
ES050MSPF011009031	Barranco de Noniles y afluentes	Natural	Buen estado	2027
ES050MSPF011009033	Río Cubillas aguas arriba del embalse de Cubillas hasta el río Piñar	Natural	Buen estado	2021
ES050MSPF011009034	Río Blanco	Natural	Buen Estado	
ES050MSPF011009035	Río Bermejo	Natural	Buen estado	2027
ES050MSPF011009055	Río Frailes y Afluentes	Natural	Buen estado	2021
ES050MSPF011009056	Arroyos Charcón y de la Cañada	Natural	Buen estado	2021
ES050MSPF011009057	Acequia de Barro	Natural	Buen estado	2027
ES050MSPF011009059	Arroyo del Salado	Natural	Buen Estado	
ES050MSPF011011001	Río de Aguas Blancas y río Genil aguas abajo de la presa de Canales hasta el río Darro	Natural	Buen Estado	
ES050MSPF011011002	Río Monachil	Natural	Buen Estado	
ES050MSPF011011003	Tramo alto del río Dílar	Natural	Buen Estado	
ES050MSPF011011004	Arroyos del nacimiento del río Genil	Natural	Buen Estado	
ES050MSPF011011007	Río de aguas Blancas	Natural	Buen Estado	
ES050MSPF011011008	Arroyo Padules	Natural	Buen Estado	
ES050MSPF011012002	Arroyo Palancares aguas arriba del barranco de Cañada Honda	Natural	Buen Estado	
ES050MSPF011012005	Arroyo de la Martina	Natural	Buen estado	2021
ES050MSPF011012007	Río Colomera aguas arriba del embalse de Colomera	Natural	Buen Estado	
ES050MSPF011012008	Cabecera del arroyo del Salar	Natural	Buen Estado	
ES050MSPF011012010	Río las Juntas	Natural	Buen estado	2021
ES050MSPF011012011	Río Alhama aguas arriba de Alhama de Granada	Natural	Buen Estado	

Anexo VII. Plan Hidrológico de la DH del GUADALQUIVIR (2015-2021)

Código	Masa de agua		Objetivo medioambiental	
	Nombre	Naturaleza	Objetivo *	Prórroga
ES050MSPF011012012	Cabecera del río Cubillas y Río Piñar	Natural	Buen Estado	
ES050MSPF011012013	Arroyo de Cañada Hermosa	Natural	Buen Estado	
ES050MSPF011012015	Río Añales	Natural	Buen Estado	
ES050MSPF011012016	Ríos Cacin aguas arriba del embalse de Bermejales y Cebollón	Natural	Buen Estado	
ES050MSPF011012017	Río Grande y afluentes	Natural	Buen Estado	
ES050MSPF011012018	Barranco del Periaje	Natural	Buen Estado	
ES050MSPF011012019	Tramo alto del río Darro	Natural	Buen estado	2027
ES050MSPF011016002	Río Genil aguas abajo del río Cubillas hasta el embalse de Iznájar	Natural	Objetivos Menos Rigurosos	
ES050MSPF011100036	Embalse de Iznájar	Muy Modificada	Buen estado	2021
ES050MSPF011100046	Embalse de Colomera	Muy Modificada	Buen estado	
ES050MSPF011100048	Embalse de Cubillas	Muy Modificada	Buen estado	2021
ES050MSPF011100049	Embalse de Bermejales	Muy Modificada	Buen estado	
ES050MSPF011100052	Embalse de Canales	Muy Modificada	Buen estado	
ES050MSPF011100101	Río Colomera aguas abajo de la presa de Cubillas	Muy Modificada	Buen estado	2021
ES050MSPF011100102	Río Cubillas aguas abajo de la presa de Cubillas hasta el río Frailes	Muy Modificada	Buen estado	
ES050MSPF011100103	Río Cacin aguas abajo de la presa de Bermejales hasta el río Alhama	Natural	Buen Estado	
ES050MSPF011100118	Embalse del Quéntar	Muy Modificada	Buen estado	
ES050MSPF011002021	Arroyo del Saladillo	Natural	Objetivos Menos Rigurosos	
ES050MSPF011007003	Río Blanco	Natural	Buen estado	2021
ES050MSPF011007005	Arroyos Salado y Masegoso	Natural	Buen estado	2021
ES050MSPF011007006	Río de Cabra aguas abajo del arroyo de Santa María	Natural	Buen estado	2021
ES050MSPF011007013	Tramo bajo del río de Lucena	Natural	Objetivos Menos Rigurosos	
ES050MSPF011007014	Tramo bajo del río Anzur	Natural	Buen estado	2021
ES050MSPF011009006	Tramo alto del río de Lucena	Natural	Objetivos Menos Rigurosos	
ES050MSPF011009008	Río Cabra aguas arriba del arroyo de Santa María y arroyo de Santa María	Natural	Buen Estado	
ES050MSPF011009009	Tramo alto del río Anzur	Natural	Buen estado	2021
ES050MSPF011009014	Arroyo de Burriana	Natural	Buen estado	2027
ES050MSPF011100027	Embalse de Cordobilla	Muy Modificada	Buen estado	
ES050MSPF011100031	Embalse de Malpasillo	Muy Modificada	Buen estado	
ES050MSPF011100076	Río Genil aguas abajo de la presa de la Cordobilla	Muy Modificada	Buen estado	2027
ES050MSPF011100077	Río genil aguas abajo de la presa de Malpasillo hasta el embalse de Cordobilla	Muy Modificada	Buen estado	2021
ES050MSPF011100078	Río Genil aguas abajo del arroyo del Pozo del Pino hasta el embalse de Malpasillo	Muy Modificada	Buen estado	2021
ES050MSPF011100081	Río Genil aguas abajo de la presa de Iznájar hasta el arroyo del Pozo del Pino	Muy Modificada	Buen estado	
ES050MSPF011006017	Río Guadalbaccar aguas arriba del embalse de José Torán hasta el inicio de la cabecera	Natural	Buen Estado	
ES050MSPF011006021	Tramo bajo del río Guadaluza	Natural	Buen Estado	
ES050MSPF011006022	Arroyo Guazulema	Natural	Buen Estado	
ES050MSPF011006023	Arroyo Calderas	Natural	Buen Estado	
ES050MSPF011006045	Río Guadalvacarejo	Natural	Buen Estado	
ES050MSPF011008008	Río Bembézar aguas arriba del embalse de Bembézar	Natural	Buen estado	2021
ES050MSPF011008023	Arroyo de Masacán y afluentes	Natural	Buen Estado	
ES050MSPF011008024	Cabecera del río Guadalbaccar	Natural	Buen Estado	
ES050MSPF011008025	Arroyo de la Baja	Natural	Buen Estado	
ES050MSPF011008026	Río Retortillo aguas arriba del embalse de Retortillo y arroyo de Galleguillos	Natural	Buen estado	2021
ES050MSPF011008027	Arroyo de la Aceitera	Natural	Buen Estado	
ES050MSPF011008028	Río Benajarafe	Natural	Buen Estado	

Anexo VII. Plan Hidrológico de la DH del GUADALQUIVIR (2015-2021)

Código	Masa de agua		Objetivo medioambiental	
	Nombre	Naturaleza	Objetivo *	Prórroga
ES050MSPF011008030	Arroyo de las Cruces	Natural	Buen Estado	
ES050MSPF011008031	Tramo alto del río Guadalora	Natural	Buen Estado	
ES050MSPF011008032	Ríos Névalo y Manzano	Natural	Buen Estado	
ES050MSPF011008033	Arroyo Pajarón	Natural	Buen Estado	
ES050MSPF011008067	Río Onza y afluentes	Natural	Buen Estado	
ES050MSPF011008068	Río Sotillo y afluentes	Natural	Buen Estado	
ES050MSPF011008069	Arroyo de la Montesina	Natural	Buen Estado	
ES050MSPF011100011	Embalses Bembézar y Hornachuelos	Muy Modificada	Buen estado	
ES050MSPF011100013	Embalse de José Torán	Muy Modificada	Buen estado	
ES050MSPF011100014	Embalse de Retortillo	Muy Modificada	Buen estado	
ES050MSPF011100016	Derivación del embalse de Retortillo	Muy Modificada	Buen estado	
ES050MSPF011100064	Arroyo de Guadabalcázar aguas abajo de la presa José Torán	Muy Modificada	Buen estado	
ES050MSPF011100065	Río Retortillo aguas abajo de la derivación del embalse de Retortillo	Muy Modificada	Buen estado	
ES050MSPF011100093	Río Retortillo aguas abajo de la presa de Retortilla hasta la derivación del embalse de Retortillo	Muy Modificada	Buen estado	
ES050MSPF011100094	Río Bembézar aguas abajo de la presa de Hornachuelos	Muy Modificada	Buen estado	2021
ES050MSPF011007001	Arroyo Salado de Jarda y afluentes	Natural	Buen estado	2027
ES050MSPF011007002	Río de la Peña	Natural	Buen Estado	
ES050MSPF011009001	Río Corbones aguas arriba del embalse de la Puebla de Cazalla	Natural	Buen Estado	
ES050MSPF011100022	Embalse de Puebla de Cazalla	Muy Modificada	Buen estado	
ES050MSPF011100095	Río Corbones aguas abajo del embalse de la Puebla de Cazalla hasta el arroyo Salado de Jarda	Muy Modificada	Buen estado	2021
ES050MSPF011002015	Arroyo de la Fuente Vieja y afluentes aguas arriba del Brazo del Este	Natural	Objetivos Menos Rigurosos	
ES050MSPF011002019	Arroyo de los Molares y del Sarro	Natural	Buen estado	2027
ES050MSPF011002020	Arroyos de Lebrija y de las Pájaras	Natural	Objetivos Menos Rigurosos	
ES050MSPF011002024	Arroyo de Santiago	Natural	Objetivos Menos Rigurosos	
ES050MSPF011002025	Arroyo Salado de Morón y afluentes aguas arriba del embalse Torre del Águila	Natural	Buen estado	2021
ES050MSPF011002026	Arroyo Montero	Natural	Objetivos Menos Rigurosos	
ES050MSPF011002038	Desagüe sobre Marismas	Natural	Buen estado	2027
ES050MSPF011002047	Caño de Trebujena	Natural	Buen Estado	
ES050MSPF011100020	Embalse Torre del Águila	Muy Modificada	Buen estado	2021
ES050MSPF011100088	Arroyo salado de Morón aguas abajo de la presa Torre del Águila	Muy Modificada	Objetivos Menos Rigurosos	
ES050MSPF011002011	Río Guadaira aguas arriba de su encauzamiento hasta el Arroyo del Salado	Natural	Objetivos Menos Rigurosos	
ES050MSPF011002045	Arroyos Guadairilla y de la Aguaderilla	Natural	Buen Estado	
ES050MSPF011002046	Cabecera del río Guadaira	Natural	Buen estado	2021
ES050MSPF011007004	Tramo alto del río Guadajoz y afluentes	Natural	Buen estado	2021
ES050MSPF011007026	Arroyo de Cárdena	Natural	Buen Estado	
ES050MSPF011009005	Río Guadalquivir	Natural	Buen Estado	
ES050MSPF011009007	Ríos Marbella y Bailén	Natural	Buen estado	2021
ES050MSPF011009011	Río Salado y afluentes	Natural	Buen estado	2021
ES050MSPF011009012	Arroyos del Cañaveral y de las Pilas	Natural	Buen Estado	
ES050MSPF011009015	Río Guadajoz aguas arriba del embalse de Vadomójón	Natural	Buen estado	2021
ES050MSPF011012001	Arroyo de las Cabrerías	Natural	Buen Estado	
ES050MSPF011012003	Río Víboras aguas arriba del embalse Víboras y afluentes	Natural	Buen Estado	
ES050MSPF011100034	Embalse de Vadomójón	Muy Modificada	Buen estado	
ES050MSPF011100113	Embalse Víboras	Muy Modificada	Buen estado	

Anexo VII. Plan Hidrológico de la DH del GUADALQUIVIR (2015-2021)

Código	Masa de agua		Objetivo medioambiental	
	Nombre	Naturaleza	Objetivo *	Prórroga
ES050MSPF011100114	Río Víboras aguas abajo de la presa de Víboras	Muy Modificada	Buen estado	2021
ES050MSPF011100116	Río Guadajoz aguas abajo de la presa de Vadomojón hasta el río Guadalmoral	Muy Modificada	Buen estado	2021
ES050MSPF011007022	Río Guadalbullón desde las Infantas hasta el embalse de Mengíbar	Natural	Objetivos Menos Rigurosos	
ES050MSPF011009019	Río Guadalbullón hasta las Infantas	Natural	Buen estado	2027
ES050MSPF011012006	Río Valderazo	Natural	Buen Estado	
ES050MSPF011012009	Río Cambil y Barranco del Toro	Natural	Buen Estado	
ES050MSPF011100042	Embalse de Quiebrajano	Muy Modificada	Buen estado	
ES050MSPF011100112	Río Quiebrajano	Natural	Buen Estado	
ES050MSPF011008060	Ríos Guarrizas y Magaña aguas arriba del embalse de Fernandina	Natural	Buen Estado	
ES050MSPF011008061	Barranco del Oriquillo	Natural	Buen Estado	
ES050MSPF011008063	Arroyo Galapagar	Natural	Buen Estado	
ES050MSPF011008064	Río Guadalén aguas arriba del embalse Guadalén hasta el río Dañador	Natural	Buen Estado	
ES050MSPF011008065	Río Dañador aguas arriba del embalse de Dañador	Natural	Buen Estado	
ES050MSPF011008066	Cabecera del río Guadalén	Natural	Buen Estado	
ES050MSPF011008082	Río Dañador aguas abajo de la presa de Dañador	Natural	Buen Estado	
ES050MSPF011008083	Ríos Guadalén aguas arriba del río Dañador y río la Manta	Natural	Buen Estado	
ES050MSPF011008084	Río de Montizón	Natural	Buen estado	2021
ES050MSPF011009029	Arroyo de las Navas	Natural	Buen Estado	
ES050MSPF011009037	Arroyo del Robledo	Natural	Buen Estado	
ES050MSPF011009041	Arroyo de la Vieja	Natural	Buen estado	2027
ES050MSPF011009042	Arroyo de Gutarrajás	Natural	Buen estado	2021
ES050MSPF011009045	Río de Beas	Natural	Buen estado	2021
ES050MSPF011009047	Río Guadalimar hasta el río Guadalmena	Natural	Buen Estado	
ES050MSPF011009048	Río Guadalmena aguas arriba del embalse Guadalmena	Natural	Buen estado	2021
ES050MSPF011009050	Río Herreros	Natural	Buen Estado	
ES050MSPF011012025	Cabecera del río Beas	Natural	Buen Estado	
ES050MSPF011012026	Río de Villanueva de la Fuente	Natural	Buen Estado	
ES050MSPF011012031	Río Trujala	Natural	Buen Estado	
ES050MSPF011012032	Río de la Mesta	Natural	Buen Estado	
ES050MSPF011012033	Cabecera del río Turruchel	Natural	Buen Estado	
ES050MSPF011012034	Ríos Salobre y Angonilla	Natural	Buen Estado	
ES050MSPF011012035	Río Onsares	Natural	Buen Estado	
ES050MSPF011012037	Cabecera del río Guadalmena	Natural	Buen Estado	
ES050MSPF011012038	Río Morles	Natural	Buen Estado	
ES050MSPF011012040	Arroyo de los Molinos	Natural	Buen Estado	
ES050MSPF011012041	Río Carrizas	Natural	Buen Estado	
ES050MSPF011012042	Arroyos del nacimiento del río Guadalimar	Natural	Buen Estado	
ES050MSPF011016005	Río Guadalimar aguas arriba del embalse de Giribaile hasta el río Guadalmena	Natural	Buen estado	2021
ES050MSPF011100041	Embalse de La Fernandina	Muy Modificada	Buen estado	
ES050MSPF011100044	Embalse de Giribaile	Muy Modificada	Buen estado	
ES050MSPF011100045	Embalse de Guadalén	Muy Modificada	Buen estado	
ES050MSPF011100051	Embalse de Dañador	Muy Modificada	Buen estado	
ES050MSPF011100053	Embalse de Guadalmena	Muy Modificada	Buen estado	
ES050MSPF011100073	Ríos Guadalén y Guarrizas aguas abajo de las presas de Guadalén y Fernandina	Muy Modificada	Buen estado	2021
ES050MSPF011100079	Río Guadalimar desde el arroyo Fuente Álamo hasta al embalse de Mengíbar	Muy Modificada	Buen estado	2021
ES050MSPF011100082	Río Guadalimar desde la presa de Giribaile hasta el arroyo Fuente Álamo	Muy Modificada	Buen estado	
ES050MSPF011100106	Río Guadalmena de la Presa de Guadalmena al río Guadalimar	Natural	Buen Estado	
ES050MSPF011008018	Arroyo de San Pedro	Natural	Buen Estado	

Anexo VII. Plan Hidrológico de la DH del GUADALQUIVIR (2015-2021)

Código	Masa de agua		Objetivo medioambiental	
	Nombre	Naturaleza	Objetivo *	Prórroga
ES050MSPF011008019	Río Guadiato	Natural	Buen Estado	
ES050MSPF011008020	Arroyo de la Parrilla	Natural	Buen Estado	
ES050MSPF011008029	Arroyo Albarado y afluentes	Natural	Buen Estado	
ES050MSPF011008034	Arroyo Molinos	Natural	Buen Estado	
ES050MSPF011008035	Ríos Guadalmellato aguas arriba del embalse de Guadalmellato y río Gato	Natural	Buen Estado	
ES050MSPF011008036	Río de La Cabrilla	Natural	Buen Estado	
ES050MSPF011008037	Arroyo del Algarrobillo	Natural	Buen estado	2021
ES050MSPF011008038	Río Guadalbarbo	Natural	Buen Estado	
ES050MSPF011008039	Río Guadiatillo y afluentes	Natural	Buen Estado	
ES050MSPF011008041	Ríos Varas y Matapuerca	Natural	Buen estado	2021
ES050MSPF011008071	Arroyo del Fresnedoso	Natural	Buen Estado	
ES050MSPF011008072	Arroyo del Molino	Natural	Buen Estado	
ES050MSPF011008073	Río Guadalupe aguas abajo de la presa de Cerro Muriano	Natural	Buen Estado	
ES050MSPF011008074	Arroyo de Don Lucas	Natural	Buen Estado	
ES050MSPF011008075	Arroyo Martín	Natural	Buen Estado	
ES050MSPF011008085	Arroyo Bejarano	Natural	Buen Estado	
ES050MSPF011100010	Embalse de Sierra Boyera	Muy Modificada	Buen estado	
ES050MSPF011100015	Embalse de Puente Nuevo	Muy Modificada	Buen estado	
ES050MSPF011100017	Embalse de La Breña II	Muy Modificada	Buen estado	
ES050MSPF011100019	Embalse de Guadalmellato y Derivación	Muy Modificada	Buen estado	
ES050MSPF011100066	Río Guadiato aguas abajo de la presa de La Breña	Muy Modificada	Buen estado	
ES050MSPF011100067	Río Guadalmellato aguas abajo de la presa de San Rafael de Navellana	Muy Modificada	Buen estado	
ES050MSPF011100098	Río Guadiato aguas abajo de la presa de Sierra Boyera hasta el embalse de Puente Nuevo	Muy Modificada	Buen estado	2021
ES050MSPF011100099	Río Guadiato aguas abajo de la presa Puente Nuevo hasta el embalse de La Breña	Natural	Buen Estado	
ES050MSPF011100119	Embalse de San Rafael de Navallana	Muy Modificada	Buen estado	
ES050MSPF011002014	Arroyo del Tamujar	Natural	Buen estado	2021
ES050MSPF011002016	Arroyo de los Picachos	Natural	Buen Estado	
ES050MSPF011002017	Arroyos Guadalmazán y del Garabato	Natural	Buen estado	2027
ES050MSPF011002018	Arroyo de la Marota	Natural	Buen estado	2021
ES050MSPF011002022	Arroyo del Monte de la Morena	Natural	Buen Estado	
ES050MSPF011002023	Arroyos de los Galapagos y Leonés	Natural	Buen Estado	
ES050MSPF011006025	Arroyo de La Vega	Natural	Buen Estado	
ES050MSPF011006026	Arroyo Guazueros	Natural	Buen Estado	
ES050MSPF011006029	Arroyo de Guadarromán	Natural	Buen Estado	
ES050MSPF011006030	Arroyos de Pedroches y de Rabanales	Natural	Buen Estado	
ES050MSPF011006031	Tramo bajo del río Guadalbarbo del Guadalquivir	Natural	Buen Estado	
ES050MSPF011008040	Tramo alto del río Guadalbarbo del Guadalquivir	Natural	Buen Estado	
ES050MSPF011100110	Río Guadalquivir aguas abajo del río Guadajoz hasta el río Genil	Muy Modificada	Buen estado	2021
ES050MSPF011100111	Río Guadalquivir aguas abajo de la presa de Villafranca hasta el río Guadajoz	Muy Modificada	Buen estado	
ES050MSPF011006040	Arroyo Escobar	Natural	Buen Estado	
ES050MSPF011009023	Arroyo del Salado	Natural	Objetivos Menos Rigurosos	
ES050MSPF011009028	Río Torres	Natural	Objetivos Menos Rigurosos	
ES050MSPF011009030	Río Bedmar	Natural	Objetivos Menos Rigurosos	
ES050MSPF011009032	Arroyo del Val	Natural	Buen Estado	
ES050MSPF011009036	Río Jandullilla	Natural	Buen estado	2021
ES050MSPF011009039	Arroyo Salado	Natural	Buen Estado	
ES050MSPF011009044	Río Cañamares y afluentes	Natural	Buen estado	2021
ES050MSPF011009060	Arroyo de Maria	Natural	Buen Estado	
ES050MSPF011009061	Arroyo del Chillar	Natural	Buen Estado	

Anexo VII. Plan Hidrológico de la DH del GUADALQUIVIR (2015-2021)

Código	Masa de agua		Objetivo medioambiental	
	Nombre	Naturaleza	Objetivo *	Prórroga
ES050MSPF011009062	Arroyo de la Cañada de la Madera	Natural	Buen Estado	
ES050MSPF011009063	Arroyo de Aguascebas	Natural	Buen Estado	
ES050MSPF011100030	Embalse de Marmolejo	Muy Modificada	Buen estado	
ES050MSPF011100038	Embalse de Mengíbar	Muy Modificada	Buen estado	
ES050MSPF011100047	Embalses Doña Aldonza y Pedro Marín	Muy Modificada	Buen estado	
ES050MSPF011100050	Embalse Puente de la Cerrada	Muy Modificada	Buen estado	
ES050MSPF011100080	Río Guadalquivir desde Soto Gordo hasta el embalse de Mengíbar	Muy Modificada	Buen estado	2021
ES050MSPF011100084	Río Guadalquivir aguas abajo de la presa del Puente de la Cerrada hasta el embalse de Doña Aldonza	Muy Modificada	Buen estado	2021
ES050MSPF011100085	Río Guadalquivir aguas arriba del embalse Puente de la Cerrada hasta el río Cañamares	Muy Modificada	Buen estado	
ES050MSPF011100087	Río Guadalquivir aguas abajo de la presa de Mengíbar hasta el embalse de Marmolejo	Muy Modificada	Objetivos Menos Rigurosos	
ES050MSPF011100104	Río Guadalquivir aguas abajo del embalse Tranco de Beas hasta el río Cañamares	Natural	Buen Estado	
ES050MSPF011100115	Río Guadalquivir desde la presa de Pedro Marín hasta Sotogordo	Muy Modificada	Buen estado	2021
ES050MSPF011002030	Arroyo del Asno	Natural	Buen estado	2027
ES050MSPF011002033	Arroyo del Cañetejo	Natural	Buen estado	2027
ES050MSPF011006033	Arroyo Tamujuso	Natural	Buen Estado	
ES050MSPF011006034	Arroyo de Pedro Gil	Natural	Buen Estado	
ES050MSPF011100021	Embalses el Carpio y Villafranca	Muy Modificada	Buen estado	2021
ES050MSPF011100086	Río Guadalquivir aguas abajo de la presa de Marmolejo hasta el embalse el Carpio	Muy Modificada	Buen estado	2021
ES050MSPF011002002	Arroyos Cascajo y Rainojosa	Natural	Buen estado	2027
ES050MSPF011002003	Arroyo del Cochino	Natural	Buen estado	2027
ES050MSPF011002005	Arroyo Almonazar	Natural	Objetivos Menos Rigurosos	
ES050MSPF011002007	Arroyos Miraflores y Espartaes	Natural	Objetivos Menos Rigurosos	
ES050MSPF011002009	Arroyo Azanaque	Natural	Objetivos Menos Rigurosos	
ES050MSPF011002010	Arroyo Guadalora y afluentes	Natural	Objetivos Menos Rigurosos	
ES050MSPF011002012	Arroyos Madre Vieja del Guadalquivir y Madre de Fuentes	Natural	Buen estado	2027
ES050MSPF011006012	Arroyo Herreros	Natural	Buen Estado	
ES050MSPF011006013	Arroyo de Trujillo	Natural	Buen Estado	
ES050MSPF011006014	Arroyo de Mudapelo	Natural	Buen estado	2027
ES050MSPF011006015	Arroyo Gabino	Natural	Buen estado	2027
ES050MSPF011006016	Arroyo Galapagar	Natural	Buen Estado	
ES050MSPF011006018	Arroyo Algarín	Natural	Buen Estado	
ES050MSPF011100012	Embalses de Cantillana y de Alcalá del Río	Muy Modificada	Buen estado	
ES050MSPF011100109	Río Guadalquivir aguas abajo del río Genil hasta el arroyo Galapagar	Muy Modificada	Buen estado	2021
ES050MSPF011012023	Cabecera del río Guadalquivir	Natural	Buen Estado	
ES050MSPF011012027	Arroyo de la Campana y río Aguamula	Natural	Buen Estado	
ES050MSPF011012029	Río Montero	Natural	Buen Estado	
ES050MSPF011012030	Río Hornos aguas arriba del embalse del Tranco de Beas	Natural	Buen Estado	
ES050MSPF011100055	Embalse de Tranco de Beas	Muy Modificada	Buen estado	
ES050MSPF011002001	Tramo bajo del río Guadiamar y afluentes por su m,d,	Natural	Buen estado	2021
ES050MSPF011002006	Arroyo del Repudio	Natural	Buen estado	2021
ES050MSPF011002013	Arroyo de Cañada Fría	Natural	Buen estado	2021
ES050MSPF011002039	Arroyos Majaberraque y cañada del Pozo	Natural	Buen estado	2027
ES050MSPF011002040	Tramo medio del río Guadiamar y afluentes por sum,d,	Natural	Buen estado	2021

Anexo VII. Plan Hidrológico de la DH del GUADALQUIVIR (2015-2021)

Código	Masa de agua		Objetivo medioambiental	
	Nombre	Naturaleza	Objetivo *	Prórroga
ES050MSPF011006002	Tramo alto del río Guadamar	Natural	Buen Estado	
ES050MSPF011006004	Río Crispinejo aguas arriba del embalse de Agrio	Natural	Buen Estado	
ES050MSPF011006005	Río Cañaveroso	Natural	Buen Estado	
ES050MSPF011100008	Embalse de Agrio	Muy Modificada	Buen estado	
ES050MSPF011009038	Río Toya y afluentes	Natural	Buen Estado	
ES050MSPF011009040	Arroyo Salado	Natural	Buen estado	2021
ES050MSPF011009043	Tramo bajo del río Guadahortuna	Natural	Buen estado	2021
ES050MSPF011009046	Río Fardes aguas abajo del río Guadix hasta el río Guadiana menor	Natural	Buen Estado	
ES050MSPF011009049	Río Turrillas y afluentes	Natural	Buen estado	2021
ES050MSPF011009053	Arroyo Trillo	Natural	Buen Estado	
ES050MSPF011009054	Cabecera del río Guadiana Menor, tramo bajo del río Guardal y río Cúllar	Natural	Buen estado	2021
ES050MSPF011011006	Río Alhama	Natural	Buen Estado	
ES050MSPF011012014	Tramo alto del río Guadahortuna	Natural	Buen estado	2021
ES050MSPF011012020	Río Fardes aguas arriba del embalse Francisco Abellán	Natural	Buen Estado	
ES050MSPF011012021	Cabecera del arroyo Hullago	Natural	Buen Estado	
ES050MSPF011012022	Arroyo Anchurón	Natural	Buen Estado	
ES050MSPF011012024	Ríos Guadalentín aguas arriba del embalse de La Bolera	Natural	Buen Estado	
ES050MSPF011012028	Arroyo de Almiceran	Natural	Buen Estado	
ES050MSPF011012036	Río Castril aguas arriba del embalse del Portillo	Natural	Buen Estado	
ES050MSPF011012039	Río de las Azadillas	Natural	Buen Estado	
ES050MSPF011012043	Río Raigadas	Natural	Buen Estado	
ES050MSPF011012045	Cabecera del Guadiana Menor	Natural	Buen estado	2021
ES050MSPF011012046	Rambla de la Virgen	Natural	Buen Estado	
ES050MSPF011012047	Río Huéscar	Natural	Objetivos Menos Rigurosos	
ES050MSPF011012048	Río Galera	Natural	Buen Estado	
ES050MSPF011012049	Red de la Acequia de Bugejar	Natural	Buen Estado	
ES050MSPF011100054	Embalse de Francisco Abellán	Muy Modificada	Buen estado	
ES050MSPF011100056	Embalse de La Bolera	Muy Modificada	Buen estado	
ES050MSPF011100057	Embalse del Negratín	Muy Modificada	Buen estado	
ES050MSPF011100058	Embalse del Portillo	Muy Modificada	Buen estado	
ES050MSPF011100059	Embalse de San Clemente	Muy Modificada	Buen estado	
ES050MSPF011100074	Río Guadaletín aguas abajo de la presa de la Bolera hasta el embalse del Negratín	Natural	Buen Estado	
ES050MSPF011100075	Río Guardal aguas abajo de la presa de San Clemente hasta el río de las Azadillas	Natural	Buen Estado	
ES050MSPF011100083	Río Guadiana Menor aguas abajo del río Fardes	Muy Modificada	Buen estado	
ES050MSPF011100105	Río Guadiana Menor aguas abajo de la presa del Negratín hasta el río Fardes	Muy Modificada	Buen estado	2021
ES050MSPF011100107	Río Castril aguas abajo de la presa del Portillo	Natural	Buen Estado	
ES050MSPF011100108	Río Fardes aguas abajo de la presa Francisco Abellán hasta el río Guadix	Muy Modificada	Buen estado	2021
ES050MSPF011006042	Río Guadiel y afluentes aguas abajo del Arroyo de la Muela	Natural	Buen estado	2027
ES050MSPF011008055	Río Pinto y afluentes	Natural	Buen Estado	
ES050MSPF011008056	Arroyo de Andujar	Natural	Buen Estado	
ES050MSPF011008057	Ríos Grande y de la Campana	Natural	Buen Estado	
ES050MSPF011008059	Río Guadiel y afluentes hasta el arroyo de la Muela	Natural	Buen estado	2027
ES050MSPF011008081	Arroyo de la Fresneda	Natural	Buen Estado	
ES050MSPF011100037	Embalse de Rumblar	Muy Modificada	Buen estado	2021
ES050MSPF011100071	Río Rumblar aguas abajo de la N-IV	Muy Modificada	Buen estado	
ES050MSPF011100117	Río Rumblar aguas abajo de la presa de Rumblar hasta la N-IV	Muy Modificada	Buen estado	2021
ES050MSPF011008043	Río Montoro aguas arriba del Embalse Montoro1	Natural	Buen Estado	
ES050MSPF011008044	Río Tablillas	Natural	Buen Estado	

Anexo VII. Plan Hidrológico de la DH del GUADALQUIVIR (2015-2021)

Código	Masa de agua		Objetivo medioambiental	
	Nombre	Naturaleza	Objetivo *	Prórroga
ES050MSPF011008052	Río Sardinilla y afluentes	Natural	Buen Estado	
ES050MSPF011008054	Cabecera del arroyo Torderos	Natural	Buen Estado	
ES050MSPF011008058	Río Fresneda	Natural	Buen Estado	
ES050MSPF011008076	Arroyos del Pueblo y del Venero	Natural	Buen Estado	
ES050MSPF011008077	Arroyo del Chupón Largo	Natural	Buen Estado	
ES050MSPF011008078	Río Riguelo	Natural	Buen Estado	
ES050MSPF011008079	Río Jándula aguas abajo del embalse de Fresneda hasta el río Ojailén	Natural	Buen Estado	
ES050MSPF011008080	Río Robledillo	Natural	Buen Estado	
ES050MSPF011100025	Embalse Montoro	Muy Modificada	Buen estado	
ES050MSPF011100033	Embalses de Jándula y Encinarejo	Muy Modificada	Buen estado	
ES050MSPF011100040	Embalse de Fresneda	Muy Modificada	Buen estado	
ES050MSPF011100070	Río Jándula aguas abajo de la Loma de las Buenas Hiebas	Muy Modificada	Buen estado	2021
ES050MSPF011100072	Río Jándula aguas abajo de la presa de Encinarejo hasta la Loma de las Buenas Hierbas	Muy Modificada	Buen estado	
ES050MSPF011100100	Río Montoro aguas abajo de la presa Montoro	Natural	Buen Estado	
ES050MSPF011002004	Arroyo Madre de las Marismas	Natural	Buen estado	2027
ES050MSPF011002041	Arroyo de la Rocina	Natural	Buen Estado	
ES050MSPF011002042	Caño del Guadiamar	Natural	Buen Estado	
ES050MSPF011006008	Arroyos de los Molinos, de las Torres y de la Gamacha	Natural	Buen Estado	
ES050MSPF011006043	Arroyo Galapagar	Natural	Buen estado	2027
ES050MSPF011008002	Rivera de Montemayor	Natural	Buen Estado	
ES050MSPF011008003	Rivera de Hinojales	Natural	Buen Estado	
ES050MSPF011008004	Rivera de Huelva aguas arriba del embalse de Aracena y afluentes	Natural	Buen Estado	
ES050MSPF011008005	Rivera de Hierro	Natural	Buen Estado	
ES050MSPF011008006	Rivera de Cala aguas arriba del embalse de Cala y afluentes	Natural	Buen Estado	
ES050MSPF011008009	Arroyos del Rey y Maygalanes	Natural	Buen Estado	
ES050MSPF011100001	Embalse de Aracena	Muy Modificada	Buen estado	
ES050MSPF011100002	Embalse de Zufre	Muy Modificada	Buen estado	
ES050MSPF011100004	Embalse de La Minilla	Muy Modificada	Buen estado	
ES050MSPF011100005	Embalse de Cala	Muy Modificada	Buen estado	2021
ES050MSPF011100007	Embalse de Gergal	Muy Modificada	Buen estado	
ES050MSPF011100060	Rivera de Huelva aguas abajo de la presa de Zufre hasta el embalse de La Minilla	Natural	Buen Estado	
ES050MSPF011100062	Rivera de Huelva aguas abajo de la presa de La Minilla hasta el embalse de Gergal	Muy Modificada	Buen estado	2021
ES050MSPF011100090	Rivera de Cala aguas abajo de la presa de Cala	Muy Modificada	Buen estado	2021
ES050MSPF011100091	Rivera de Huelva aguas abajo de la presa de Gergal	Muy Modificada	Buen estado	2021
ES050MSPF011100096	Rivera de Huelva aguas abajo de la presa de Aracena hasta el embalse de Zufre	Natural	Buen Estado	
ES050MSPF011006011	Arroyo del Parroso aguas abajo del arroyo de Quejigo	Natural	Buen Estado	
ES050MSPF011006044	Arroyo del Tamohoso	Natural	Buen Estado	
ES050MSPF011008001	Río Viar y afluentes aguas arriba del embalse del Pintado	Natural	Buen estado	2021
ES050MSPF011008007	Río Vendoval y afluentes	Natural	Buen Estado	
ES050MSPF011008010	Arroyo del Moro	Natural	Buen Estado	
ES050MSPF011008011	Arroyo Gargantafría y afluentes	Natural	Buen Estado	
ES050MSPF011008012	Rivera Benalija y arroyo de los Molinos	Natural	Buen Estado	
ES050MSPF011008013	Arroyo de Vado Hondo	Natural	Buen Estado	
ES050MSPF011008014	Arroyo del Valle	Natural	Buen Estado	
ES050MSPF011008015	Arroyo Tamujar	Natural	Buen Estado	
ES050MSPF011008016	Rivera de Huesna aguas arriba del embalse de Huesna y afluentes	Natural	Buen Estado	
ES050MSPF011008017	Arroyos Parroso y Qujigo aguas arriba del Quejigo	Natural	Buen Estado	

Anexo VII. Plan Hidrológico de la DH del GUADALQUIVIR (2015-2021)

Código	Masa de agua		Objetivo medioambiental	
	Nombre	Naturaleza	Objetivo *	Prórroga
ES050MSPF011008021	Arroyo de Bonagil	Natural	Buen Estado	
ES050MSPF011008022	Arroyo de la Villa	Natural	Buen estado	2021
ES050MSPF011008070	Arroyo de las Veguillas	Natural	Buen Estado	
ES050MSPF011100003	Embalse del Pintado	Muy Modificada	Buen estado	
ES050MSPF011100006	Embalse de Melonares	Muy Modificada	Buen estado	
ES050MSPF011100009	Embalse de Huesna	Muy Modificada	Buen estado	
ES050MSPF011100061	Río Viar aguas abajo de La Ganchosa hasta el embalse de Melonares	Muy Modificada	Buen estado	
ES050MSPF011100063	Río Viar aguas abajo de la presa de Melonares	Muy Modificada	Buen estado	
ES050MSPF011100092	Rivera de Huesna aguas abajo de la presa de Huesna	Muy Modificada	Buen estado	2021
ES050MSPF011100097	Río Viar aguas abajo de la presa del Pintado hasta La Ganchosa	Muy Modificada	Buen estado	
ES050MSPF011007012	Tramo bajo del arroyo del Salado de Porcuna	Natural	Buen estado	2021
ES050MSPF011009010	Tramo alto del arroyo del Salado de Porcuna y afluentes	Natural	Buen estado	2021
ES050MSPF011009017	Tramo alto del arroyo Salado de Arjona y el arroyo de Mingo López	Natural	Buen estado	2027
ES050MSPF011006035	Embalse de Arenoso	Muy Modificada	Buen estado	
ES050MSPF011006037	Arroyo Corcomé aguas abajo del Arroyo del Chaparro	Natural	Buen estado	2021
ES050MSPF011008042	Río Arenoso y afluentes	Natural	Buen Estado	
ES050MSPF011008045	Río de las Yeguas aguas arriba del embalse de las Yeguas y afluentes	Natural	Buen Estado	
ES050MSPF011008048	Arroyo de Martín Gonzalo aguas arriba del embalse de Martín Gonzalo	Natural	Buen Estado	
ES050MSPF011008049	Arroyo Carcome aguas arriba del arroyo del Chaparro	Natural	Buen Estado	
ES050MSPF011008050	Arroyo del Moral	Natural	Buen Estado	
ES050MSPF011008051	Río la Cabrera	Natural	Buen Estado	
ES050MSPF011100024	Embalse de Martín Gonzalo	Muy Modificada	Buen estado	
ES050MSPF011100026	Embalse de las Yeguas	Muy Modificada	Buen estado	
ES050MSPF011100068	Arroyo de Martín Gonzalo aguas abajo de la presa de Martín Gonzalo	Muy Modificada	Buen estado	
ES050MSPF011100069	Río de las Yeguas aguas abajo del embalse de las Yeguas	Muy Modificada	Buen estado	2021
ES050MSPF011100120	Embalse Siles	Muy Modificada	Buen estado	
ES050MSPF011009064	Río de Aguas Blancas aguas abajo de la presa de Quéntar hasta el río Genil	Muy modificada	Buen estado	
ES050MSPF011007010	Río de las Yeguas	Natural	Objetivos Menos Rigurosos	

* Buen estado de la masa implica buen estado ecológico y buen estado químico en masas de agua naturales, y buen potencial ecológico y buen estado químico en masas de agua muy modificadas.

Apéndice 10.1.2. Objetivos medioambientales en las masas de agua superficial de la categoría aguas de transición.

Código	Masa de agua		Objetivo medioambiental	
	Nombre	Calificación	Objetivo *	Prórroga
ES050MSPF013213016	Tramo bajo Rivera de Huelva	Muy Modificada	Buen estado	2021
ES050MSPF012100004	Marismas de Bonanza	Muy Modificada	Buen estado	
ES050MSPF013213015	Encauzamiento del Guadaira	Muy Modificada	Buen estado	2027
ES050MSPF013213014	Guadamar y Brazo del Oeste	Muy Modificada	Buen estado	2027
ES050MSPF013213013	Corta San Jerónimo - Presa de Alcalá del Río	Muy Modificada	Buen estado	2027
ES050MSPF013213011	Corta de la Cartuja	Muy Modificada	Buen estado	2027
ES050MSPF013213010	Dársena Alfonso XII	Muy Modificada	Buen estado	2027
ES050MSPF013213009	Cortas de la Isleta, Merlina, Punta del Verde y Vega de Triana	Muy Modificada	Buen estado	2021
ES050MSPF013213008	Brazo del Este	Muy Modificada	Buen estado	2027

Anexo VII. Plan Hidrológico de la DH del GUADALQUIVIR (2015-2021)

Masa de agua			Objetivo medioambiental	
Código	Nombre	Calificación	Objetivo *	Prórroga
ES050MSPF013213007	Cortas de los Jerónimos, los Olivillos y Fernandina	Muy Modificada	Buen estado	2021
ES050MSPF013213006	La Mata - La Horcada	Muy Modificada	Buen estado	2021
ES050MSPF013213005	La Esparraguera - Tarfia	Muy Modificada	Buen estado	2021
ES050MSPF013213004	Desembocadura Guadalquivir - Bonanza	Muy Modificada	Buen estado	

* Buen estado de la masa implica buen potencial ecológico y buen estado químico.

Apéndice 10.1.3. Objetivos medioambientales en las masas de agua superficial de la categoría lago.

Masa de agua			Objetivo medioambiental	
Código	Nombre	Calificación	Objetivo *	Prórroga
ES050MSPF012000008	Laguna de Zarracatín	Natural	Buen Estado	
ES050MSPF012000017	Laguna de Tíscar	Natural	Buen estado	2021
ES050MSPF012000010	Laguna de Santiago	Natural	Buen estado	2021
ES050MSPF012000011	Laguna del Rincón	Natural	Buen Estado	
ES050MSPF012000012	Laguna Amarga	Natural	Buen Estado	
ES050MSPF012000016	Laguna de los Jarales	Natural	Buen Estado	
ES050MSPF012000013	Laguna Dulce	Natural	Buen estado	2021
ES050MSPF012000019	Laguna del Salobral o del Conde	Natural	Buen Estado	
ES050MSPF012000018	Laguna del Chinche	Natural	Buen estado	2021
ES050MSPF012000024	Plana de Inundación del Partido	Natural	Buen estado	2021
ES050MSPF012000025	Complejo lagunar Navazos y llanos de las Marismilla	Natural	Buen Estado	
ES050MSPF012000022	Complejo Lagunar Turberas de Ribatehilos	Natural	Buen Estado	
ES050MSPF012000014	Laguna Salada de Zorrilla	Natural	Buen Estado	
ES050MSPF012000015	Laguna Hondilla	Natural	Buen Estado	
ES050MSPF012000009	Laguna de los Tollos	Natural	Buen estado	2021
ES050MSPF012000026	Complejo lagunar Lagunas del Coto del Rey	Natural	Buen estado	2021
ES050MSPF012000027	Complejo Corrales de sistema de dunas móviles	Natural	Buen Estado	
ES050MSPF012000023	Complejo lagunar Lagunas del Abalarío	Natural	Buen Estado	
ES050MSPF012000020	Laguna Honda	Natural	Buen estado	2021
ES050MSPF012000007	Laguna de Zoñar	Natural	Buen estado	2021
ES050MSPF012100003	Veta de la Palma	Muy Modificada	Buen estado	2021
ES050MSPF012000004	Comeplejo lagunar lagunas Peridunares de Doñana	Natural	Buen Estado	
ES050MSPF012000006	Laguna del arroyo Sajón	Natural	Buen Estado	
ES050MSPF012100002	Laguna del Tarelo	Artificial	Buen estado	2021
ES050MSPF012000021	Laguna del Gosque	Natural	Buen estado	2021
ES050MSPF012000029	Laguna de Ruiz Sanchez	Natural	Buen estado	2021
ES050MSPF012100001	Balsa de Lebrija	Artificial	Buen estado	
ES050MSPF012000028	Marisma de Doñana	Natural	Buen Estado	
ES050MSPF012000030	Laguna Grande	Natural	Buen estado	2021
ES050MSPF012000031	Laguna del Charroao	Natural	Buen estado	2021
ES050MSPF012000032	Laguna del Taraje	Natural	Buen Estado	
ES050MSPF012000033	Laguna del Pilón	Natural	Buen Estado	
ES050MSPF012000034	Laguna de la Peña	Natural	Buen Estado	
ES050MSPF012000035	Laguna de la Galiana	Natural	Buen estado	2021
ES050MSPF012000036	Laguna de la Cigarrera	Natural	Buen Estado	

* Buen estado de la masa implica buen estado ecológico y buen estado químico en masas de agua naturales, y buen potencial ecológico y buen estado químico en masas de agua artificiales o muy modificadas.

Anexo VII. Plan Hidrológico de la DH del GUADALQUIVIR (2015-2021)

Apéndice 10.1.4. Objetivos medioambientales en las masas de agua superficial de la categoría aguas costeras.

Masa de agua			Objetivo medioambiental	
Código	Nombre	Calificación	Objetivo *	Prorroga
ES050MSPF014114002	Pluma del Guadalquivir	Natural	Buen estado	
ES050MSPF014116000	Doñana-Matalascañas	Natural	Buen estado	
ES050MSPF014116001	Parque Nacional de Doñana	Natural	Buen estado	

* Buen estado de la masa implica buen estado ecológico y buen estado químico.

Apéndice 10.2. Objetivos medioambientales en las masas de agua superficial con exenciones al artículo 4(4). Prórrogas a 2027. Condiciones de referencia.

Valoración de Estado:		Indicadores Físicoquímicos											
INDICADORES CON INCUMPLIMIENTO		Concentración Nitrógeno (mg/L)			Concentración DBO5 (mg/L)			Concentración Fósforo (mg/L)			Concentración Amonio (mg/L)		
Masa de agua superficial		HORIZONTE			HORIZONTE			HORIZONTE			HORIZONTE		
Código	Nombre	2015	2021	2027	2015	2021	2027	2015	2021	2027	2015	2021	2027
ES050MSPF011002044	Arroyos del Salado y de Alcaudete	10,1	7,1	5,5									
ES050MSPF011002008	Río Corbones aguas abajo del arroyo Salado de Jarda hasta la desembocadura	11,9	9,7	5,5									
ES050MSPF011007016	Tramo bajo del arroyo Salado de Arjona y afluentes	10,1	9,0	5,5									
ES050MSPF011009018	Arroyo del Cerezo	11,2	10,3	5,5									
ES050MSPF011009031	Barranco de Noniles y afluentes				7,8	7,8	6,0						
ES050MSPF011009035	Río Bermejo	10,5	9,5	5,5									
ES050MSPF011009057	Acequia de Barro	20,9	17,7	5,5									
ES050MSPF011012019	Tramo alto del río Darro				10,1	10,1	6,0						
ES050MSPF011009014	Arroyo de Burriana	27,0	25,7	5,5									
ES050MSPF011100076	Río Genil aguas abajo de la presa de la Cordobilla	6,7	6,1	5,5									
ES050MSPF011007001	Arroyo Salado de Jarda y afluentes	7,2	6,0	5,5									
ES050MSPF011002019	Arroyo de los Molares y del Sarro	13,0	11,6	5,5									
ES050MSPF011002038	Desague sobre Marismas	9,8	5,8	5,5									
ES050MSPF011009019	Río Guadalbullón hasta las Infantas	8,7	8,5	5,5									
ES050MSPF011009041	Arroyo de la Vieja	7,8	7,8	5,5									
ES050MSPF011002017	Arroyos Guadalmazán y del Garabato	8,8	6,6	5,5									
ES050MSPF011002030	Arroyo del Asno	16,9	12,5	5,5									
ES050MSPF011002033	Arroyo del Cañetejo	8,8	8,8	5,5									
ES050MSPF011002002	Arroyos Cascajo y Rainojosa	9,7	6,3	5,5									

Anexo VII. Plan Hidrológico de la DH del GUADALQUIVIR (2015-2021)

Valoración de Estado:		Indicadores Físicoquímicos											
INDICADORES CON INCUMPLIMIENTO		Concentración Nitrógeno (mg/L)			Concentración DBO5 (mg/L)			Concentración Fósforo (mg/L)			Concentración Amonio (mg/L)		
Masa de agua superficial		HORIZONTE			HORIZONTE			HORIZONTE			HORIZONTE		
Código	Nombre	2015	2021	2027	2015	2021	2027	2015	2021	2027	2015	2021	2027
ES050MSPF011002003	Arroyo del Cochino	12,1	7,8	5,5									
ES050MSPF011002012	Arroyos Madre Vieja del Guadalquivir y Madre de Fuentes	8,0	7,1	5,5									
ES050MSPF011006014	Arroyo de Mudapelo	8,1	6,0	5,5									
ES050MSPF011006015	Arroyo Gabino	7,8	5,6	5,5	37,8	7,3	6,0	2,0	1,2	0,4	10,6	5,8	1
ES050MSPF011002039	Arroyos Majaberraque y cañada del Pozo	9,7	6,3	5,5									
ES050MSPF011006042	Río Guadiel y afluentes aguas abajo del Arroyo de la Muela	9,6	8,0	5,5									
ES050MSPF011008059	Río Guadiel y afluentes hasta el arroyo de la Muela	13,6	9,0	5,5	64,3	6,9	6,0				9,9	5,38	1
ES050MSPF011002004	Arroyo Madre de las Marismas	10,0	6,8	5,5									
ES050MSPF011006043	Arroyo Galapagar				44,6	6,5	6,0						
ES050MSPF011009017	Tramo alto del arroyo Salado de Arjona y el arroyo de Mingo López	18,6	12,2	5,5	110,2	8,8	6,0						

Apéndice 10.3. Objetivos menos rigurosos en las masas de agua superficial (exenciones Art. 4.5). Condiciones de referencia.

INDICADOR DE SEGUIMIENTO:		Concentración Nitrógeno (mg/L)				Concentración DBO5 (mg/L)				Concentración Fósforo (mg/L)				Concentración Amonio (mg/L)				Concentración selenio (mg/L)		Concentración Cadmio (mg/L)		Concen Endosulfan (mg/L)	
Masa	Nombre	2015	2021	2027	OMR	2015	2021	2027	OMR	2015	2021	2027	OMR	2015	2021	2027	OMR	2015	OMR	2015	OMR	2015	OMR
ES050MSPF011008047	Ríos Ojailén y Jándula aguas abajo del río Ojailén hasta el embalse de Jándula																	9,00	8,20	3,00	3,00	0,22	0,22
ES050MSPF011009058	Tramo alto del río Genil y tramos bajos de los ríos Darro y Dílar	14,53	13,89	13,28	13,28	46,15	43,75	43,75	29,12														

Anexo VII. Plan Hidrológico de la DH del GUADALQUIVIR (2015-2021)

INDICADOR DE SEGUIMIENTO:		Concentración Nitrógeno (mg/L)				Concentración DBO5 (mg/L)				Concentración Fósforo (mg/L)				Concentración Amonio (mg/L)				Concentración selenio (mg/L)		Concentración Cadmio (mg/L)		Concen Endosulfan (mg/L)	
Masa	Nombre	2015	2021	2027	OMR	2015	2021	2027	OMR	2015	2021	2027	OMR	2015	2021	2027	OMR	2015	OMR	2015	OMR	2015	OMR
ES050MSPF011016002	Río Genil aguas abajo del río Cubillas hasta el embalse de Iznájar					13,00	8,15	8,20	6,32														
ES050MSPF01102021	Arroyo del Saladillo	7,20	6,60	6,00	6,00																		
ES050MSPF01107013	Tramo bajo del río de Lucena	9,10	8,60			14,19	7,06	7,10	7,10	1,39	0,70	0,70	0,70	9,80	9,73	9,73	9,73						
ES050MSPF01109006	Tramo alto del río de Lucena	12,90	12,90			9,84	9,81	9,70	9,70														
ES050MSPF01102015	Arroyo de la Fuente Vieja y afluentes aguas arriba del Brazo del Este	27,90	14,39	13,79	13,79	42,07	10,53	10,53	8,20														
ES050MSPF01102020	Arroyos de Lebrija y de las Pajaras	28,94	19,29	18,69	18,69																		
ES050MSPF01102024	Arroyo de Santiago	7,95	7,90	7,30	7,30																		
ES050MSPF01102026	Arroyo Montero	6,74	6,70	6,10	6,10																		
ES050MSPF011100088	Arroyo salado de Morón aguas abajo de la presa Torre del Aguila	9,60	8,37	8,29	8,29																		
ES050MSPF01102011	Río Guadaira aguas arriba de su encauzamiento hasta el Arroyo del Salado	13,82	9,20	6,48	6,48																		

Anexo VII. Plan Hidrológico de la DH del GUADALQUIVIR (2015-2021)

INDICADOR DE SEGUIMIENTO:		Concentración Nitrógeno (mg/L)				Concentración DBO5 (mg/L)				Concentración Fósforo (mg/L)				Concentración Amonio (mg/L)				Concentración selenio (mg/L)		Concentración Cadmio (mg/L)		Concen Endosulfan (mg/L)	
Masa	Nombre	2015	2021	2027	OMR	2015	2021	2027	OMR	2015	2021	2027	OMR	2015	2021	2027	OMR	2015	OMR	2015	OMR	2015	OMR
ES050MSPF011007022	Río Guadalbullón desde las Infantas hasta el embalse de Mengíbar	9,60	9,22	8,26	8,26																		
ES050MSPF011009023	Arroyo del Salado	15,80	15,84	13,04	13,04																		
ES050MSPF011009028	Río Torres					42,68	42,68	42,68	42,68														
ES050MSPF011009030	Río Bedmar					65,17	65,04	65,04	65,04														
ES050MSPF011100087	Río Guadalquivir aguas abajo de la presa de Mengíbar hasta el embalse de Marmolejo					7,50	7,00	7,00	7,00														
ES050MSPF011002005	Arroyo Almonazar	18,00	11,72	7,63	7,63																		
ES050MSPF011002007	Arroyos Miraflores y Espartales	25,28	16,46	10,72	10,72																		
ES050MSPF011002009	Arroyo Azanaque	7,19	7,05	6,91	6,91																		
ES050MSPF011002010	Arroyo Guadalora y afluentes	8,88	6,84	6,24	6,24																		
ES050MSPF011012047	Río Huéscar					35,16	35,03	35,03	35,03														
ES050MSPF011007010	Río de las Yeguas	11,19	8,80	7,37	7,37	75,87	10,31	10,31	8,67					5,44	0,76	0,76	0,76						

Anexo VII. Plan Hidrológico de la DH del GUADALQUIVIR (2015-2021)

Apéndice 10.4. Objetivos medioambientales en las masas de agua subterránea.

Código MASb	Nombre MASb	Objetivo medioambiental *	Horizonte previsto buen estado	Exención aplicada (art. DMA)
ES050MSBT000050100	Sierra de Cazorla	Buen estado	2015	
ES050MSBT000050200	Quesada - Castril	Buen estado	2015	
ES050MSBT000050300	Duda - La Sagra	Buen estado	2015	
ES050MSBT000050401	La Puebla de Don Fabrique	Buen estado	2015	
ES050MSBT000050402	Fuencaliente	Buen estado	2015	
ES050MSBT000050403	Parpacén	Buen estado	2015	
ES050MSBT000050500	La Zarza	Buen estado	2015	
ES050MSBT000050600	Orce - María - Cúllar	Buen estado	2015	
ES050MSBT000050700	Ahillo - Caracolera	Buen estado	2015	
ES050MSBT000050800	Sierra de las Estancias	Buen estado	2015	
ES050MSBT000050901	Detrítico de Baza	Buen estado	2027	Artículo 4(4) - Viabilidad técnica
ES050MSBT000050902	Caniles	Buen estado	2015	
ES050MSBT000051000	Jabalcón	Buen estado	2015	
ES050MSBT000051101	Sierra de Baza Occidental	Buen estado	2015	
ES050MSBT000051102	Sierra de Baza Oriental	Buen estado	2015	
ES050MSBT000051103	Baza - Freila - Zújar	Buen estado	2027	Artículo 4(4) - Viabilidad técnica
ES050MSBT000051201	Guadix	Buen estado	2015	
ES050MSBT000051202	Corredor de la Calahorra - Huéneja	Buen estado	2015	
ES050MSBT000051300	El Mencal	Buen estado	2015	
ES050MSBT000051400	Bedmar - Jódar	Buen estado	2021	Artículo 4(4) - Viabilidad técnica
ES050MSBT000051500	Torres - Jimena	Buen estado	2015	
ES050MSBT000051600	Jabalruz	Buen estado	2015	
ES050MSBT000051700	Jaén	Buen estado	2027	Artículo 4(4) - Viabilidad técnica
ES050MSBT000051800	San Cristóbal	Buen estado	2021	Artículo 4(4) - Viabilidad técnica
ES050MSBT000051900	Mancha Real - Pegalajar	Buen estado	2015	
ES050MSBT000052000	Almadén - Carluca	Buen estado	2015	
ES050MSBT000052100	Sierra Mágina	Buen estado	2015	
ES050MSBT000052200	Mentidero - Montesinos	Buen estado	2015	
ES050MSBT000052300	Úbeda	Buen estado	2027	Artículo 4(4) - Viabilidad técnica
ES050MSBT000052400	Bailén - Guarromán - Linares	Buen estado	Después de 2027	Artículo 4(4) - Viabilidad técnica y condiciones naturales
ES050MSBT000052500	Rumblar	Buen estado	Después de 2027	Artículo 4(4) - Viabilidad técnica y condiciones naturales
ES050MSBT000052600	Aluvial del Guadalquivir - Curso Alto	Buen estado	2027	Artículo 4(4) - Viabilidad técnica
ES050MSBT000052700	Porcuna	Buen estado	2015	
ES050MSBT000052800	Montes Orientales - Sector Norte	Buen estado	2015	
ES050MSBT000052900	Sierra de Colomera	Buen estado	2015	
ES050MSBT000053000	Sierra Arana	Buen estado	2015	
ES050MSBT000053100	La Peza	Buen estado	2015	
ES050MSBT000053201	Depresión de Granada Norte	Buen estado	2015	
ES050MSBT000053202	Vega de Granada	Buen estado	2027	Artículo 4(4) - Viabilidad técnica

Anexo VII. Plan Hidrológico de la DH del GUADALQUIVIR (2015-2021)

Código MASb	Nombre MASb	Objetivo medioambiental *	Horizonte previsto buen estado	Exención aplicada (art. DMA)
ES050MSBT000053203	Depresión de Granada Sur	Buen estado	2015	
ES050MSBT000053300	Sierra Elvira	Buen estado	2015	
ES050MSBT000053400	Madrid - Parapanda	Buen estado	2015	
ES050MSBT000053500	Cabra - Gaena	Buen estado	2015	
ES050MSBT000053600	Rute - Horconera	Buen estado	2015	
ES050MSBT000053700	Albayate - Chanzas	Buen estado	2015	
ES050MSBT000053800	El Pedroso - Arcas	Buen estado	Después de 2027	Artículo 4(4) - Viabilidad técnica y condiciones naturales
ES050MSBT000053900	Hacho de Loja	Buen estado	2015	
ES050MSBT000054000	Sierra Gorda - Zafarraya	Buen estado	2015	
ES050MSBT000054101	Larva	Buen estado	2015	
ES050MSBT000054102	Cabra del Santo Cristo	Buen estado	2015	
ES050MSBT000054103	Los Nacimientos	Buen estado	2015	
ES050MSBT000054104	Gante - Santerga - Chotos	Buen estado	2015	
ES050MSBT000054105	Pliocuaternario de Guadahortuna	Buen estado	2015	
ES050MSBT000054106	Calcarenitas de Torrecardela	Buen estado	2015	
ES050MSBT000054200	Tejeda - Almijara - Las Guajaras	Buen estado	2015	
ES050MSBT000054301	Sierra y Mioceno de Estepa	Buen estado	Después de 2027	Artículo 4(4) - Viabilidad técnica y condiciones naturales
ES050MSBT000054302	Sierra de los Caballos - Algámitas	Buen estado	Después de 2027	Artículo 4(4) - Viabilidad técnica y condiciones naturales
ES050MSBT000054401	Altiplanos de Écija Occidental	Buen estado	Después de 2027	Artículo 4(4) - Viabilidad técnica y condiciones naturales
ES050MSBT000054402	Altiplanos de Écija Oriental	Buen estado	Después de 2027	Artículo 4(4) - Viabilidad técnica y condiciones naturales
ES050MSBT000054403	Aluvial de la cuenca baja del Genil	Buen estado	2027	Artículo 4(4) - Viabilidad técnica
ES050MSBT000054500	Sierra Morena	Buen estado	2015	
ES050MSBT000054600	Aluvial del Guadalquivir - Curso Medio	Buen estado	2021	Artículo 4(4) - Viabilidad técnica
ES050MSBT000054700	Sevilla - Carmona	Buen estado	Después de 2027	Artículo 4(4) - Viabilidad técnica y condiciones naturales
ES050MSBT000054800	Arahal - Coronil - Morón - Puebla de Cazalla	Buen estado	2021	Artículo 4(4) - Viabilidad técnica
ES050MSBT000054901	Campo de Tejeda	Buen estado	Después de 2027	Artículo 4(4) - Viabilidad técnica y condiciones naturales
ES050MSBT000054902	Gerena	Buen estado	2027	Artículo 4(4) - Viabilidad técnica
ES050MSBT000054903	Guillena - Cantillana	Buen estado	Después de 2027	Artículo 4(4) - Viabilidad técnica y condiciones naturales
ES050MSBT000054904	Lora del Río - Hornachuelos	Buen estado	2027	Artículo 4(4) - Viabilidad técnica
ES050MSBT000054905	Almodóvar del Río - Alcolea	Buen estado	2015	
ES050MSBT000055001	Aljarafe Norte	Buen estado	Después de 2027	Artículo 4(4) - Viabilidad

Anexo VII. Plan Hidrológico de la DH del GUADALQUIVIR (2015-2021)

Código MASb	Nombre MASb	Objetivo medioambiental *	Horizonte previsto buen estado	Exención aplicada (art. DMA)
				técnica y condiciones naturales
ES050MSBT000055002	Aljarafe Sur	Buen estado	2015	
ES050MSBT000055101	Almonte	Buen estado	2027	Artículo 4(4) - Viabilidad técnica
ES050MSBT000055102	Marismas	Buen estado	2027	Artículo 4(4) - Viabilidad técnica
ES050MSBT000055103	Marismas de Doñana	Buen estado	2015	
ES050MSBT000055104	Manto Eólico Litoral de Doñana	Buen estado	2015	
ES050MSBT000055105	La Rocina	Buen estado	2021	Artículo 4(4) - Viabilidad técnica
ES050MSBT000055200	Lebrija	Buen estado	2027	Artículo 4(4) - Viabilidad técnica
ES050MSBT000056500	Sierra de Padul	Buen estado	2015	
ES050MSBT000056600	Grajales - Pandero - Carchel	Buen estado	2015	
ES050MSBT000056800	Puente Genil - La Rambla - Montilla	Buen estado	2027	Artículo 4(4) - Viabilidad técnica
ES050MSBT000056900	Osuna - La Lantejuela	Buen estado	Después de 2027	Artículo 4(4) - Viabilidad técnica y condiciones naturales
ES050MSBT000057000	Gracia - Ventisquero	Buen estado	2015	
ES050MSBT000057100	Campo de Montiel	Buen estado	2015	
ES050MSBT000057200	Sierra de Cañete - Corbones	Buen estado	2015	
ES050MSBT000057300	Aluvial del Guadalquivir - Sevilla	Buen estado	Después de 2027	Artículo 4(4) - Viabilidad técnica y condiciones naturales
ES050MSBT000057400	Los Pedroches-Sierra de Andújar	Buen estado	2015	

* Buen estado de la masa implica buen estado cuantitativo y buen estado químico.

Apéndice 10.5. Objetivos medioambientales en las masas de agua subterránea con prórroga posterior al 2027. Valores de referencia.

Valoración de Estado:		Estado Químico			Estado Cuantitativo		
INDICADOR DE SEGUIMIENTO:		Concentración nitratos (mg/L)			Índice de Explotación		
Masa de agua subterránea		HORIZONTE			HORIZONTE		
Código	Nombre	2015	2021	2027	2015	2021	2027
ES050MSBT000054301	Sierra y Mioceno de Estepa	75	70	65	125,00%	< 80 %	
ES050MSBT000054302	Sierra de los Caballos - Algámitas	110	105	100	125,05%	< 80 %	
ES050MSBT000054401	Altiplanos de Écija Occidental	90	85	75	88,31%		< 80%
ES050MSBT000054700	Sevilla - Carmona	110	100	85	111,61%		< 80%
ES050MSBT000054903	Guillena - Cantillana	125	120	115	125,00%		< 80%
ES050MSBT000057300	Aluvial del Guadalquivir - Sevilla	100	85	65	< 80%		

Anexo VII. Plan Hidrológico de la DH del GUADALQUIVIR (2015-2021)

APÉNDICE 11. NUEVAS MODIFICACIONES FÍSICAS O ALTERACIONES CONSIGNADAS EN LA MEMORIA DEL PLAN HIDROLÓGICO DE LA DEMARCACIÓN (exenciones art. 4.7)

Nuevas modificaciones físicas en masas de aguas superficiales o alteraciones en masas de aguas subterráneas que pueden dar lugar a las exenciones previstas en el artículo 4.7 de la Directiva Marco del Agua.				
Masa de agua			Modificaciones o alteraciones consignadas en el Plan Hidrológico	
Código	Nombre	Tipo de masa	Actuación	Horizonte
ES050MSPF011008066	Cabecera de río Guadalén	Superficial, Río	Presa del Castillo de Montizón	2016-2021
ES050MSPF011008083	Río Guadalén aguas arriba del río dañador y río de la Manta	Superficial, Río		
ES050MSPF011100076	Río Genil aguas debajo de la presa de Cordobilla	Superficial, Río	Embalse de San Calixto	2016-2021
ES050MSPF011100083	Río Guadiana Menor aguas abajo del río Fardes	Superficial, Río	Presa de la Puerta de la Cerrada	2022-2027
ES050MSPF011009040	Arroyo Salado	Superficial, Río		
ES050MSPF013213009	Cortas de la Isleta, merlina, punta del Verde y Vega de Triana	Superficial, Transición	Dragado de profundización del canal de navegación del Puerto de Sevilla	2016-2021
ES050MSPF013213007	Cortas de los Jerónimos, los Olivillos y Fernandina	Superficial, Transición		
ES050MSPF013213006	La Mata-La Horcada	Superficial, Transición		
ES050MSPF013213005	La Esparraguera-Tarfia	Superficial, Transición		
ES050MSPF013213004	Desembocadura Guadalquivir- Bonanza	Superficial, Transición	Recrecimiento del Embalse del Agrio	2016-2021
ES050MSPF011100089	Río Crispinejo aguas abajo de la presa del Agrio hasta el río Guadiamar	Superficial, Río		
ES050MSPF011100008	Embalse de Agrio	Superficial, Río		
ES050MSPF011006005	Río Cañaveroso	Superficial, Río	Actuaciones necesarias para la puesta en funcionamiento de las Minas del Marquesado	2016-2021
ES050MSPF011006004	Río Crispinejo aguas arriba del embalse de Agrio	Superficial, Río		
ES050MSBT000051201	Guadix	Subterránea		
ES050MSBT000051202	Corredor de la Calahorra - Huéneja	Subterránea		

APÉNDICE 12. RESERVAS DE RECURSOS

Sistema de Explotación	Segundo ciclo de planificación (hm ³ /año)
1. Guadiamar	25,00
2. Abastecimiento Sevilla	--
3. Abastecimiento Córdoba	--
4. Abastecimiento Jaén	--
5. Hoya de Guadix	6,00
6. Alto Genil	--
7. Regulación General	54,90
8. Bembézar - Retortillo	2,00
Aguas regeneradas	20,00
Total	107,90

Anexo VII. Plan Hidrológico de la DH del GUADALQUIVIR (2015-2021)

APÉNDICE 13. MASAS DE AGUA SUBTERRÁNEA DE CARÁCTER ESTRATÉGICO

Código masa	Nombre masa de agua subterránea
ES050MSBT000050100	Sierra de Cazorla
ES050MSBT000050200	Quesada - Castril
ES050MSBT000050700	Ahillo - Caracolera
ES050MSBT000051600	Jabalruz
ES050MSBT000051900	Mancha Real - Pegalajar
ES050MSBT000052200	Mentidero - Montesinos
ES050MSBT000053000	Sierra Arana
ES050MSBT000053400	Madrid - Parapanda
ES050MSBT000053500	Cabra - Gaena
ES050MSBT000053600	Rute - Horconera
ES050MSBT000053700	Albayate - Chanzas
ES050MSBT000055101	Almonte
ES050MSBT000055102	Marismas
ES050MSBT000055103	Marismas de Doñana
ES050MSBT000055104	Manto Eólico Litoral de Doñana
ES050MSBT000055105	La Rocina
ES050MSBT000056600	Grajales - Pandero - Carchel
ES050MSBT000057000	Gracia - Ventisquero
ES050MSBT000057100	Campo de Montiel
ES050MSBT000057200	Sierra de Cañete - Corbones

APÉNDICE 14. RESERVAS NATURALES FLUVIALES

RESERVA NATURAL FLUVIAL			MASA DE AGUA SUPERFICIAL ASOCIADA		COMUNIDAD AUTÓNOMA
CÓDIGO	NOMBRE	LONGITUD (km)	CÓDIGO	NOMBRE	
ES050RNF094	Rivera de Huelva	47,95	ES050MSPF011008004	Rivera de Huelva aguas arriba del embalse de Aracena y afluentes	Andalucía
ES050RNF095	Río Guadalora	29,28	ES050MSPF011008031	Tramo alto del río Guadalora	Andalucía
			ES050MSPF011006021	Tramo bajo del río Guadalora	
ES050RNF096	Nacimiento del Genil	56,12	ES050MSPF011011004	Arroyos del nacimiento del río Genil	Andalucía
ES050RNF097	Arroyo Bejarano	10,22	ES050MSPF011008085	Arroyo Bejarano	Andalucía
ES050RNF098	Cabecera de los ríos Salobre y Arjonilla (o Angorrilla)	36,62	ES050MSPF011012034	Ríos Salobre y Angorrilla	Castilla-La Mancha
ES050RNF099	Río Montoro	31,65	ES050MSPF011008043	Río Montoro aguas arriba del embalse Montoro III	Castilla-La Mancha
ES050RNF100	Río Guadalentín	30,95	ES050MSPF011012024	Río Guadalentín aguas arriba del embalse de La Bolera	Andalucía

Anexo VII. Plan Hidrológico de la DH del GUADALQUIVIR (2015-2021)

APÉNDICE 15. PROGRAMA DE MEDIDAS

Clave de medidas	Nº de medidas	PERIODO (2016-2021)	PERIODO (2022-2027)	PERIODO (2028-2033)	Total
01. Reducción de la Contaminación Puntual	571	774,37	728,79	0,96	1.504,12
02. Reducción de la Contaminación Difusa	26	37,41	35,91	--	73,32
03. Reducción de la presión por extracción de agua	40	652,13	240,28	--	892,41
04. Morfológicas	72	115,69	131,72	--	247,41
05. Hidrológicas	2	2,10	1,70	--	3,80
06. Medidas de conservación y mejora de la estructura y funcionamiento de los ecosistemas acuáticos	5	4,65	0,15	--	4,80
07. Otras medidas: medidas ligadas a impactos	8	70,30	30,05	--	100,35
11.Otras medidas (no ligadas directamente a presiones ni impactos): Gobernanza	54	54,54	36,05	--	90,59
12. Incremento de recursos disponibles	44	433,99	316,07	26,02	776,08
13. Medidas de prevención de inundaciones	16	26,76	22,15	--	48,91
14. Medidas de protección frente a inundaciones	18	109,12	53,60	--	162,72
19. Medidas para satisfacer otros usos asociados al agua	17	111,08	112,36	--	223,44
Total	873	2.392,14	1.708,83	26,98	4.127,95

Cifras en millones de €.

APÉNDICE 16. NAVEGACIÓN, USOS RECREATIVOS Y DEPORTIVOS

Código embalse	Nombre embalse	Código MASp	Observaciones
ES050EMBA000000036	Guadalmellato	ES050MSPF011100019	No autorizada
ES050EMBA000000056	Aracena	ES050MSPF011100001	No autorizada
ES050EMBA000000078	Zufre	ES050MSPF011100002	No autorizada
ES050EMBA000000099	Minilla, la	ES050MSPF011100004	No autorizada
ES050EMBA000000107	Gergal	ES050MSPF011100007	No autorizada
ES050EMBA000000098	Cala	ES050MSPF011100005	No autorizada
ES050EMBA000000086	Melonares	ES050MSPF011100006	No autorizada
ES050EMBA000000085	Huesna	ES050MSPF011100009	No autorizada
ES050EMBA000000082	Retortillo	ES050MSPF011100014	No autorizada
ES050EMBA000000097	Retortillo (Derivación)	ES050PRES000000095	No autorizada
ES050EMBA000000124	Quebrajano	ES050MSPF011100042	No autorizada
ES050EMBA000000142	Quéntar	ES050PRES000000142	No autorizada
ES050EMBA000000008	Dañador	ES050MSPF011100051	No autorizada
ES050EMBA000000144	Canales	ES050MSPF011100052	No autorizada*
ES050EMBA000000154	Los Bermejales	ES050MSPF011100049	Confinada
ES050EMBA000000187	Hornachuelos (Bembézar Derivación)	ES050MSPF011100011	Confinada, Remo, pala, pedal, vela o motor eléctrico o motor de explosión para uso público,
ES050EMBA000000081	La Breña II	ES050MSPF011100017	Confinada
ES050EMBA000000039	El Pintado	ES050MSPF011100003	Confinada, Remo, pala, pedal, vela o motor eléctrico
ES050EMBA000000142	Quéntar	ES050PRES000000142	No autorizada
ES050EMBA000000137	Iznájar	ES050MSPF011100036	Confinada, Remo, pala, pedal, vela, motor eléctrico o motor de explosión para uso público,
ES050EMBA000000013	Sierra Boyera	ES050MSPF011100010	Remo, pala, pedal, vela o motor eléctrico
ES050EMBA000000007	Guadalmena	ES050MSPF011100053	Sin restricciones

Anexo VII. Plan Hidrológico de la DH del GUADALQUIVIR (2015-2021)

Código embalse	Nombre embalse	Código MASp	Observaciones
ES050EMBA000000010	Jándula	ES050MSPF011100033	Sin restricciones
ES050EMBA000000018	Guadalén	ES050MSPF011100045	Sin restricciones
ES050EMBA000000020	Rumblar	ES050MSPF011100037	Sin restricciones
ES050EMBA000000021	Encinarejo	ES050MSPF011100033	Sin restricciones
ES050EMBA000000022	Puente Nuevo	ES050MSPF011100015	Sin restricciones
ES050EMBA000000024	Tranco de Beas	ES050MSPF011100055	Sin restricciones
ES050EMBA000000032	El Yeguas	ES050MSPF011100026	Sin restricciones
ES050EMBA000000034	Giribaile	ES050MSPF011100044	Sin restricciones
ES050EMBA000000044	Bembézar	ES050MSPF011100011	Sin restricciones
ES050EMBA000000054	San Rafael de Navallana	ES050MSPF011100119	Sin restricciones
ES050EMBA000000083	San Clemente	ES050MSPF011100059	Sin restricciones
ES050EMBA000000090	El Portillo	ES050MSPF011100058	Remo, pala, pedal, vela, motor eléctrico o motor de explosión para uso público.
ES050EMBA000000095	La Bolera	ES050MSPF011100056	Sin restricciones
ES050EMBA000000096	José Torán	ES050MSPF011100013	Sin restricciones
ES050EMBA000000116	Vadomojón	ES050MSPF011100034	Sin restricciones
ES050EMBA000000126	Negratín	ES050MSPF011100057	Sin restricciones
ES050EMBA000000127	Agrio	ES050MSPF011100008	Sin restricciones
ES050EMBA000000135	Colomera	ES050MSPF011100046	Sin restricciones
ES050EMBA000000138	Francisco Abellán	ES050MSPF011100054	Sin restricciones
ES050EMBA000000141	Cubillas	ES050MSPF011100048	Sin restricciones
ES050EMBA000000147	Puebla de Cazalla	ES050MSPF011100022	Sin restricciones
ES050EMBA000000151	Torre del Águila	ES050MSPF011100020	Sin restricciones
ES050EMBA000000188	La Fernandina	ES050MSPF011100041	Sin restricciones
ES050EMBA000000206	Arenoso	ES050MSPF011006035	Sin restricciones

(*) Con carácter excepcional y dadas sus funciones se permite la navegación para entrenamiento de embarcaciones adscritas al Centro de Alto Rendimiento de Sierra Nevada (CAR), adscrito al Consejo Superior de Deportes, siempre que cumplan con el protocolo de desinfección previsto en la declaración responsable para navegación en la cuenca del Guadalquivir, disponible en la página web de este organismo.

Se admitirá el uso del motor de explosión para labores de mantenimiento de la infraestructura y salvamento.

APÉNDICE 17. REQUISITOS ADICIONALES DE PUBLICIDAD (ART. 26 DE LA LEY 21/2013, DE EVALUACIÓN AMBIENTAL).

I. Introducción:

El artículo 26.2 de la Ley 21/2013, de 9 de diciembre, de evaluación ambiental, establece que:

En el plazo de quince días hábiles desde la adopción o aprobación del plan o programa, el órgano sustantivo remitirá para su publicación en el "Boletín Oficial del Estado" o diario oficial correspondiente la siguiente documentación:

- a) *La resolución por la que se adopta o aprueba el plan o programa, y una referencia a la dirección electrónica en la que el órgano sustantivo pondrá a disposición del público el contenido íntegro de dicho plan o programa.*
- b) *Un extracto que incluya los siguientes aspectos:*
 - 1º. *De qué manera se han integrado en el plan o programa los aspectos ambientales.*
 - 2º. *Cómo se ha tomado en consideración en el plan o programa el estudio ambiental estratégico, los resultados de la información pública y de las consultas, incluyendo en su caso las consultas*

Anexo VII. Plan Hidrológico de la DH del GUADALQUIVIR (2015-2021)

transfronterizas y la declaración ambiental estratégica, así como, cuando proceda, las discrepancias que hayan podido surgir en el proceso.

3º. *Las razones de la elección de la alternativa seleccionada, en relación con las alternativas consideradas.*

- c) *Las medidas adoptadas para el seguimiento de los efectos en el medio ambiente de la aplicación del plan o programa.*

El apartado a) queda completado con la publicación en el Boletín Oficial del Estado del presente real decreto aprobatorio, cuya disposición adicional tercera indica las direcciones electrónicas a través de las que se puede acceder al contenido íntegro de los planes.

Las siguientes páginas incorporan el contenido señalado en los apartados b) y c) del citado artículo 26.2 de Ley de Evaluación Ambiental.

II. Resultado de la integración de los aspectos ambientales en el plan hidrológico o en el programa de medidas contenido en dicho plan.

A continuación se identifican, de forma sintética, aquellos contenidos del Plan Hidrológico (2015-2021) que han resultado merecedores de una atención específica en aras a una mayor integración de los aspectos medioambientales en el proceso de planificación hidrológica:

- a) En la **delimitación de las masas de agua** se ha tenido en cuenta la existencia de áreas protegidas, en especial, los espacios incluidos en la Red Natura 2000.
- b) Se ha realizado una descripción de las **características fisicoquímicas correspondientes a las condiciones naturales** de las aguas incluidas en el inventario de recursos. Esta determinación ha servido de base para el establecimiento de las condiciones físicoquímicas de referencia para las distintas tipologías de las masas de agua en España.
- c) Para el cálculo de los balances correspondientes al horizonte 2033, se ha tenido en cuenta el efecto a largo plazo que el **cambio climático** puede inducir sobre los recursos hídricos naturales. En este sentido, se ha considerado el "Estudio de los Impactos del Cambio Climático en los Recursos Hídricos y las Masas de Agua" (CEDEX, 2012)¹ que fija en un 6% el porcentaje de reducción de los recursos naturales para esta demarcación.
- d) La Memoria del PH incluye un apartado dedicado al **análisis de la huella hídrica**, indicador complementario de la sostenibilidad en el uso de los recursos naturales. La huella hídrica estándar para la demarcación del Guadalquivir es de 2.391,40 metros cúbicos por habitante y año y su huella hídrica adaptada es de 2.486,40 metros cúbicos por habitante y año.
- e) Si bien en la Directiva Marco del Agua (en adelante DMA) no se establece el requerimiento de fijar regímenes de **caudales ecológicos**, la determinación de los mismos y su mantenimiento supone un paso adelante en el camino hacia el logro del buen estado de las masas de agua, objetivo concreto y principio que inspira toda la DMA. El Plan Hidrológico de la Demarcación del Guadalquivir 2015/2021 revisa y actualiza el contenido del PHDG 2009/15, realizando un nuevo cálculo, para la totalidad de las masas de agua tipo río, del régimen de caudales mínimos en régimen ordinario; calculando además el régimen de caudales mínimos para todas las masas de agua tipo río en condiciones de sequía prolongada; analizando la repercusión del régimen de caudales ecológicos establecidos aguas arriba de las aguas de transición y avanzando respecto a la definición general de caudales ecológicos. En el caso de las zonas húmedas y masas de agua tipo lago, desde el Organismo de Cuenca se han llevado a cabo trabajos entre los que destacan la determinación mediante técnicas de teledetección de niveles y superficie inundada de humedales incluidos en la demarcación hidrográfica del Guadalquivir.
- f) Conforme al artículo 99 bis del TRLA, se ha actualizado el **registro de zonas protegidas**, añadiendo 291 nuevas zonas protegidas. **El programa de control de las zonas protegidas** se extiende a las siguientes zonas:
 - Zonas protegidas designadas para la conservación de las aves silvestres según la Directiva 2009/147/CE, que deroga a la Directiva 79/409/CEE.
 - Zonas protegidas designadas para el control de las aguas superficiales de uso recreativo y/o zonas de baño según las Directivas 76/160/CE y Directiva 2006/7/CE (Red de zonas de baño).

¹http://www.magrama.gob.es/es/agua/temas/planificacion-hidrologica/planificacion-hidrologica/EGest_CC_RH.aspx

Anexo VII. Plan Hidrológico de la DH del GUADALQUIVIR (2015-2021)

- Zonas protegidas designadas para la protección de la cría de moluscos según Directiva 2006/113/CE.
 - Zonas protegidas designadas para la conservación de los hábitats naturales y de la fauna y flora silvestres según Directiva 92/43/CEE.
 - Zonas protegidas designadas vulnerables en lo que respecta a nutrientes según Directiva 91/676/CEE (Red nitratos).
 - Zonas protegidas designadas sensibles en lo que respecta a nutrientes según Directiva 91/271/CEE (Red nitratos).
- g) Respecto a **la valoración del estado de las masas de agua**, el número de masas de agua en buen estado supone un 61,46% del total de masas.
- h) En el plan se han definido los **objetivos medioambientales** de las masas de agua de la demarcación y los plazos previstos para su consecución. Cada una de las exenciones al cumplimiento de los objetivos generales, se justifican en las fichas sistemáticas que se han incluido en la memoria. Para alcanzar los objetivos mencionados se han combinado las **medidas más adecuadas** considerando los aspectos económicos, sociales y ambientales de las mismas. Además en la selección del conjunto de medidas se han tenido en cuenta, en los casos donde ha sido posible realizarlo, los resultados del análisis coste-eficacia, así como los efectos sobre otros problemas medioambientales y sociales.
- i) Se ha llevado a cabo una **estimación del coste ambiental asociado a la prestación de los servicios del agua** e inclusión en el análisis de recuperación de costes. El coste ambiental se define como el coste adicional que es necesario asumir para recuperar el estado -o potencial- de las masas de agua retirando el deterioro introducido por el servicio del agua para el que se valora el grado de recuperación de costes.
- j) Entre los **planes dependientes del plan hidrológico** se encuentran los planes de gestión de las situaciones de sequías e inundaciones, de los que se incorpora un resumen en el plan hidrológico, tal y como establece la IPH.
- k) Se dispone de un Plan Especial de Sequía para la cuenca del Guadalquivir aprobado en marzo de 2007. Tanto el Plan Especial de Sequía como el Plan de Evaluación y Gestión del Riesgo de Inundación de la Demarcación se realizan coordinadamente con el Plan Hidrológico.
- l) Asimismo, se ha dado cumplimiento a otro de los grandes objetivos del proceso que consiste en la transparencia y **participación pública** a través del acceso a la información del proceso planificador. Se han realizado consultas a las Administraciones públicas afectadas y a las personas interesadas tanto en relación con el documento inicial estratégico y el estudio ambiental estratégico, como en relación a los distintos documentos del Plan Hidrológico.

III. Procedimiento seguido para la toma en consideración en el plan o programa del estudio ambiental estratégico, de los resultados de la información pública y de las consultas, incluyendo en su caso las consultas transfronterizas y la declaración ambiental estratégica, así como, en su caso, las discrepancias que se hayan producido a lo largo del proceso de planificación.

Como resultado de las consultas realizadas se han identificado diversas oportunidades de mejora de los documentos que se sometieron a información pública, durante un periodo de tiempo de seis meses, a partir del 31 de diciembre de 2014. En particular, se recibieron 89 documentos que quedaron analizados en el "Informe de propuestas, observaciones y sugerencias", al que puede accederse a través de la dirección electrónica que conduce a la documentación de este Plan Hidrológico.

La Declaración Ambiental Estratégica, aprobada por resolución del Secretario de Estado de Medio Ambiente y posteriormente publicada en el Boletín Oficial del Estado del día 18 de septiembre de 2015, incorpora una serie de determinaciones ambientales referidas a las siguientes cuestiones:

- a) Criterios generales que deben regir en la aplicación de los planes
- b) Sobre la determinación del estado de las masas de agua
- c) Sobre la definición de los objetivos ambientales
- d) Sobre el programa de medidas
- e) Sobre los efectos en Red Natura 2000 terrestre y marina y espacios protegidos
- f) Sobre la recuperación de costes de los servicios del agua
- g) Sobre el seguimiento ambiental

Parte de estas determinaciones han de aplicarse en el propio Plan Hidrológico, por lo que las tareas que conducen a su materialización se incorporan en el programa de medidas que acompaña al Plan (ver Anexo 12 a la Memoria).

En otros casos se trata de compromisos a medio plazo, que deberán evidenciarse en la futura revisión prevista para final del año 2021.

Anexo VII. Plan Hidrológico de la DH del GUADALQUIVIR (2015-2021)

IV. Motivos determinantes de la elección de la alternativa seleccionada, en relación con las alternativas consideradas

Para la elección de la alternativa más adecuada, se ha considerado una **alternativa 0**, o **tendencial**, que viene a corresponder con la evolución tendencial de los problemas si no se revisase el plan hidrológico de la demarcación ni se adoptase el plan de gestión del riesgo de inundación. Adicionalmente se considera una **alternativa 1**, de máximo cumplimiento posible de los objetivos ambientales en el horizonte de 2021; y complementariamente, una **alternativa 2**, donde para la resolución de cada uno de los problemas se integra la consideración de los aspectos socioeconómicos relevantes que también son objetivo de la planificación.

A la vista de los resultados del análisis realizado teniendo en cuenta el cumplimiento de los objetivos ambientales y socioeconómicos de la planificación hidrológica y la previsible respuesta de los indicadores ambientales estratégicos, cada una de las alternativas propuestas ofrece las siguientes ventajas e inconvenientes:

Alternativa	Ventajas	Inconvenientes
Alt. 0	<ul style="list-style-type: none"> Mejor grado de cumplimiento de los objetivos medioambientales que para la Alt. 2. 	<ul style="list-style-type: none"> Altas necesidades presupuestarias. Imposibilidad de cumplimiento del programa de medidas establecido en el primer ciclo dado el contexto socioeconómico. El grado de cumplimiento de los objetivos ambientales, tanto en masas de agua superficial como subterránea, es menor que en la Alt. 1. Se pierde la oportunidad de trabajar de forma conjunta frente al riesgo de inundación y se incumpliría la normativa europea.
Alt. 1	<ul style="list-style-type: none"> El grado de cumplimiento de los objetivos ambientales en masas de agua superficial aumenta hasta el 93,5% para el horizonte 2021. El grado de cumplimiento de los objetivos ambientales en masas de agua subterránea aumenta hasta el 72,1% para el horizonte 2021. Hay una disminución considerable de las futuras dotaciones de abastecimiento. Se intenta reducir al máximo el riesgo de inundación, con la consiguiente minimización de daños futuros. 	<ul style="list-style-type: none"> El porcentaje de unidades de demanda agraria que no cumple los criterios de garantía es mayor que en la Alt. 2. Elevadas necesidades inversoras y peor ajuste al contexto económico. Posibles problemas de coordinación con los objetivos de la Directiva Marco del Agua. Rechazo social y pérdida de valores ambientales de los ecosistemas asociados.
Alt. 2	<ul style="list-style-type: none"> El grado de cumplimiento de los objetivos ambientales en masas de agua superficial asciende hasta el 87,0% para el horizonte 2021. El grado de cumplimiento de los objetivos ambientales en masas de agua subterránea aumenta hasta el 72,1% para el horizonte 2021. Hay una disminución considerable de las futuras dotaciones de abastecimiento. El porcentaje de unidades de demanda agraria que no cumple los criterios de garantía es menor que en las Alt. 0 y 1. Menores necesidades presupuestarias y mejor ajuste al contexto económico. Reducción general del riesgo de inundación de forma sostenible y coste eficiente. El número de infraestructuras transversales eliminadas o mejoradas para favorecer la continuidad fluvial es mayor que en las Alt. 0 y 1. El número de km de eliminación de defensas longitudinales, de retranqueo de defensas, de recuperación del trazado de cauces antiguos y de lecho recuperados, es mayor que en las Alt. 0 y 1. 	<ul style="list-style-type: none"> Hay menos actuaciones de depuración de aguas residuales que para la Alt. 0, ya que las correspondientes a medidas complementarias se aplazan al horizonte 2027.

Anexo VII. Plan Hidrológico de la DH del GUADALQUIVIR (2015-2021)

La alternativa 1 muestra un mejor comportamiento frente al cumplimiento de los objetivos ambientales que las alternativas 0 y 2, sin embargo, las necesidades inversoras de la misma no permiten llevarla a cabo en el contexto económico actual.

En todo caso, la alternativa 2 propone medidas adicionales que mejoran la situación actual de las masas de agua y de atención de las demandas, tanto de abastecimiento como de regadío, pero sin estrangular la actividad económica ligada al uso del agua.

Como puede observarse, aun habiéndose reducido considerablemente la inversión del programa de medidas, el grado de cumplimiento de los objetivos medioambientales para el horizonte 2021 resulta del mismo orden que la alternativa cero, aunque ligeramente inferiores. Por todo ello, la alternativa 2 resulta ser la **alternativa seleccionada** y la que se desarrolla en la revisión del plan hidrológico.

V. Medidas adoptadas para el seguimiento de los efectos en el medio ambiente de la aplicación del plan o programa.

El título III del Reglamento de la Planificación Hidrológica, aprobado mediante el Real Decreto 907/2007, de 6 de julio, está dedicado al seguimiento y revisión de los planes hidrológicos. En particular, los artículos 87 y 88 establecen los criterios generales del seguimiento y señalan los aspectos que deben ser objeto de un seguimiento específico.

Adicionalmente, la Declaración Ambiental Estratégica también incluye algunas determinaciones referidas específicamente al seguimiento, entre ellas la utilización del cuadro de indicadores que se planteó inicialmente en el Documento de Referencia y se concretó en el Estudio Ambiental Estratégico, y que se incluye seguidamente.

Como consecuencia de todo ello, la Confederación Hidrográfica del Guadalquivir informará con periodicidad no superior al año al Consejo del Agua de la Demarcación y al Ministerio que ostente las competencias sobre el agua. Asimismo, dentro del plazo de tres años a partir de esta publicación (y en cualquier caso, antes de final de 2018), se presentará un informe intermedio que detalle el grado de aplicación del programa de medidas previsto.

Anexo VII. Plan Hidrológico de la DH del GUADALQUIVIR (2015-2021)

COMPONENTE AMBIENTAL	INDICADORES	FUENTE	VALOR ACTUAL (2013)	2015			2021			2027		
				VALOR MEDIDO	VALOR ESPERADO	GRADO DE CUMPLIMIENTO (%)	VALOR MEDIDO	VALOR ESPERADO	GRADO DE CUMPLIMIENTO (%)	VALOR MEDIDO	VALOR ESPERADO	GRADO DE CUMPLIMIENTO (%)
AIRE-CLIMA	Emissiones totales de GEI (Gg CO ₂ -equivalente)	Inventario Nacional de Emisiones	25.968 (2011)									
	Emissiones GEI en la agricultura (Gg CO ₂ -equivalente)	Inventario Nacional de Emisiones										
	Energía hidroeléctrica producida en régimen ordinario (GWh/%)	MINETUR	562 GWh/2,3% (2012)									
	Recursos hídricos naturales (hm ³)	PHG	8.260									
	Número de situaciones de emergencia por sequía en los últimos cinco años	www.chgua.gtalquivir.es	0									
VEGETACIÓN FAUNA ECOSISTEMAS BIODIVERSIDAD	Número de espacios Red Natura incluidos en el RZP de la demarcación	PHG	77 LIC y 30 ZEPA									
	Número de reservas naturales fluviales incluidas en el RZP	PHG	0									
	Número de zonas de protección especial incluidas en el RZP	PHG	0									
	Número de zonas húmedas incluidas en el RZP	PHG	12 humedales RAMSAR									

Anexo VII. Plan Hidrológico de la DH del GUADALQUIVIR (2015-2021)

COMPONENTE AMBIENTAL	INDICADORES	FUENTE	VALOR ACTUAL (2013)	2015			2021			2027		
				VALOR MEDIDO	VALOR ESPERADO	GRADO DE CUMPLIMIENTO (%)	VALOR MEDIDO	VALOR ESPERADO	GRADO DE CUMPLIMIENTO (%)	VALOR MEDIDO	VALOR ESPERADO	GRADO DE CUMPLIMIENTO (%)
	Número de puntos de control del régimen de caudales ecológicos	PHG	44 en embalses, 18 puntos de control									
	% de puntos de control de caudales ecológicos en Red Natura 2000	PHG	-									
	% de masas de agua río clasificadas como HMWB	PHG	26%									
	% de masas de agua lago clasificadas como HMWB	PHG	3%									
	Número de barreras transversales eliminadas	PHG	0									
	Número de barreras transversales identificadas en el inventario de presiones	PHG	411									
	Número de barreras transversales adaptadas para la migración piscícola	PHG	-									
	km de río conectados por la adaptación/eliminación de barreras transversales	PHG	-									

Anexo VII. Plan Hidrológico de la DH del GUADALQUIVIR (2015-2021)

COMPONENTE AMBIENTAL	INDICADORES	FUENTE	VALOR ACTUAL (2013)	2015			2021			2027		
				VALOR MEDIDO	VALOR ESPERADO	GRADO DE CUMPLIMIENTO (%)	VALOR MEDIDO	VALOR ESPERADO	GRADO DE CUMPLIMIENTO (%)	VALOR MEDIDO	VALOR ESPERADO	GRADO DE CUMPLIMIENTO (%)
PATRIMONIO GEOLÓGICO SUELO Y PAISAJE	Longitud de masas de agua, tipología ríos, donde se ha realizado restauración fluvial (km)	PHG	-									
	% de masas de agua afectadas por especies exóticas invasoras	PHG	15% (por especies piscícolas invasoras)									
	% respecto a una especie concreta explicativa	PHG	-									
	% respecto a otra especie concreta explicativa	PHG	-									
	Superficie de suelo con riesgo muy alto de desertificación (ha)	PAND	104.276 (2%)									
AGUA POBLACIÓN SALUD HUMANA	Superficie de suelo urbano (ha)	MAGRAMA	75.000									
	Número de masas de agua afectadas por presiones significativas	PHG	-									
	% de masas de agua afectadas por presiones significativas	PHG	-									
	Número de masas de agua subterránea en mal estado cuantitativo	PHG	21									
	% de masas de agua subterránea en mal estado cuantitativo	PHG	24%									

Anexo VII. Plan Hidrológico de la DH del GUADALQUIVIR (2015-2021)

COMPONENTE AMBIENTAL	INDICADORES	FUENTE	VALOR ACTUAL (2013)	2015		2021		2027					
				VALOR MEDIDO	VALOR ESPERADO	GRADO DE CUMPLIMIENTO (%)	VALOR MEDIDO	VALOR ESPERADO	GRADO DE CUMPLIMIENTO (%)	VALOR MEDIDO	VALOR ESPERADO	GRADO DE CUMPLIMIENTO (%)	
	Porcentaje de masas de agua subterránea afectadas por contaminación difusa	PHG	28%										
	Número de masas de agua superficial en buen estado o mejor	PHG	274	282				388				423	
	% de masas de agua superficial en buen estado o mejor	PHG	61%		63%			87%				95	
	Número de masas de agua subterránea en buen estado o mejor	PHG	54		55			62				80	
	% de masas de agua subterránea en buen estado o mejor	PHG	63%		64%			72%				93%	
	Número de masas de agua a las que se aplica prórroga	PHG	150		166			53				0	
	% de masas de agua a las que se aplica prórroga	PHG	34%		31%			10%				0%	
	Número de masas de agua a las que se aplican objetivos menos rigurosos	PHG	18		29			29				29	
	% de masas de agua a las que se aplican objetivos menos rigurosos	PHG	3%		5%			5%				5%	

Anexo VII. Plan Hidrológico de la DH del GUADALQUIVIR (2015-2021)

COMPONENTE AMBIENTAL	INDICADORES	FUENTE	VALOR ACTUAL (2013)	2015			2021			2027		
				VALOR MEDIDO	VALOR ESPERADO	GRADO DE CUMPLIMIENTO (%)	VALOR MEDIDO	VALOR ESPERADO	GRADO DE CUMPLIMIENTO (%)	VALOR MEDIDO	VALOR ESPERADO	GRADO DE CUMPLIMIENTO (%)
	Número de masas de agua en las que se prevé el deterioro adicional	PHG	-									
	% de masas de agua en las que se prevé el deterioro adicional	PHG	-									
	% de masas de agua superficial con control directo de su estado químico o ecológico	PHG	-									
	% de masas de agua subterránea con control directo de su estado químico	PHG	-									
	Demanda total para uso de abastecimiento (hm ³ /año)	PHG	366,70 (2012)									
	Volumen suministrado para uso de abastecimiento (hm ³ /año)	PHG	-									
	% de unidades de demanda de abastecimiento que no cumplen los criterios de garantía	PHG	-									
	Demanda total para usos agrarios (hm ³ /año)	PHG	3.411,14 (2012)									

Anexo VII. Plan Hidrológico de la DH del GUADALQUIVIR (2015-2021)

COMPONENTE AMBIENTAL	INDICADORES	FUENTE	VALOR ACTUAL (2013)	2015			2021			2027		
				VALOR MEDIDO	VALOR ESPERADO	GRADO DE CUMPLIMIENTO (%)	VALOR MEDIDO	VALOR ESPERADO	GRADO DE CUMPLIMIENTO (%)	VALOR MEDIDO	VALOR ESPERADO	GRADO DE CUMPLIMIENTO (%)
	Volumen suministrado para usos agrarios (hm ³ /año)	PHG	1.534 (2013)									
	% de unidades de demanda de regadío que no cumplen los criterios de garantía	PHG	-									
	Retorno en usos agrarios (hm ³ /año)	PHG	208									
	Capacidad total de embalse (hm ³)	PHG	7.145 (2012)									
	Capacidad máxima de desalación (hm ³ /año)	PHG	0									
	Volumen suministrado por desalación (hm ³ /año)	PHG	0									
	Volumen reutilizado (hm ³ /año)	PHG	16,73 (2012)									
	Superficie total en regadío (ha)	PHG	850.426 (2012)	854.056			881.882				886.980	
	% superficie regadío localizado	PHG	66%									
	% superficie en regadío por aspersión	PHG	12%									
	% superficie en regadío por gravedad	PHG	22%									

Anexo VII. Plan Hidrológico de la DH del GUADALQUIVIR (2015-2021)

COMPONENTE AMBIENTAL	INDICADORES	FUENTE	VALOR ACTUAL (2013)	2015			2021			2027		
				VALOR MEDIDO	VALOR ESPERADO	GRADO DE CUMPLIMIENTO (%)	VALOR MEDIDO	VALOR ESPERADO	GRADO DE CUMPLIMIENTO (%)	VALOR MEDIDO	VALOR ESPERADO	GRADO DE CUMPLIMIENTO (%)
	Excedentes de fertilización nitrogenada aplicados a los suelos y cultivos agrarios (t/año)	PHG	-									
	Descarga de fitosanitarios sobre las masas de agua (t/año)	PHG	-									
	Porcentaje de habitantes equivalentes que recibe un tratamiento conforme a la Directiva 91/271/CEE	PHG	-									

[Anexo VIII. Plan Hidrológico de la DH de CEUTA \(2015-2021\)](#)

ANEXO VIII

DISPOSICIONES NORMATIVAS DEL PLAN HIDROLÓGICO DE LA DEMARCACIÓN HIDROGRÁFICA DE CEUTA

DISPOSICIONES NORMATIVAS DEL PLAN HIDROLÓGICO DE LA DEMARCACIÓN HIDROGRÁFICA DE CEUTA

Capítulo preliminar

Artículo 1. *Ámbito territorial del Plan Hidrológico*

El artículo 40.3 del texto refundido de la Ley de Aguas (TRLA), aprobado por el Real Decreto Legislativo 1/2001, de 20 de julio, establece que el ámbito territorial del Plan Hidrológico será coincidente con el de la demarcación hidrográfica correspondiente. El ámbito territorial de la demarcación hidrográfica de Ceuta es definido por el artículo 3.7 del Real Decreto 125/2007, de 2 de febrero, por el que se fija el ámbito territorial de las demarcaciones hidrográficas.

Artículo 2. *Definición de los sistemas de explotación de recursos*

De acuerdo con el artículo 19 de Reglamento de la Planificación Hidrológica (RPH), aprobado por el Real Decreto 907/2007, de 6 de julio, se define la Demarcación como sistema de explotación único.

Artículo 3. *Delimitación de la demarcación y de las masas de agua*

El ámbito territorial de la demarcación, y los datos geométricos de las entidades geoespaciales que delimitan las masas de agua, se realiza conforme a la información alfanumérica y geoespacial digital almacenada en el sistema de información de la página web de la Confederación Hidrográfica del Guadalquivir (www.chguadalquivir.es). En defecto de lo previsto con carácter específico en otras disposiciones, el ejercicio de las funciones de administración de este sistema de información se llevará a cabo por la Oficina de Planificación Hidrológica del Organismo de cuenca.

Capítulo I: Definición de las masas de agua

Sección I. Masas de agua superficial

Artículo 4. *Identificación de masas de agua superficial*

De acuerdo con el artículo 5 del RPH, este Plan Hidrológico identifica 3 masas de agua superficial, que figuran relacionadas en el apéndice 1. Las 3 masas de agua superficial identificadas y delimitadas se asignan a la categoría costera, de las cuales, la masa de agua del Puerto de Ceuta, se califica como masa de agua muy modificada, debido a la presencia de infraestructuras y actividades portuarias.

Anexo VIII. Plan Hidrológico de la DH de CEUTA (2015-2021)

Artículo 5. *Condiciones de referencia y límites de cambio de clase*

Los indicadores que deben utilizarse para la valoración del estado o potencial en que se encuentran las masas de agua superficial son los establecidos en el Real Decreto 817/2015, de 11 de septiembre, por el que se establecen los criterios de seguimiento y evaluación del estado de las aguas superficiales y las normas de calidad ambiental. Adicionalmente, en el apéndice 2 se establecen valores de referencia y límites de cambio de clase de estado o potencial de otros indicadores específicos para esta demarcación hidrográfica, no incluidos en el citado Real Decreto, que deberán usarse complementariamente.

Sección II. Masas de agua subterránea

Artículo 6. *Identificación de las masas de agua subterránea*

Con arreglo a lo dispuesto en el artículo 9 del RPH, el presente Plan Hidrológico identifica una masa de agua subterránea, acuífero del Occidente Ceutí, en la Demarcación. Su denominación y características se detallan en el apéndice 3.

Artículo 7. *Valores umbral para masas de agua subterránea*

Los valores umbral adoptados en el Plan Hidrológico respecto a los contaminantes a utilizar para la valoración del estado químico de las masas de agua subterránea de la demarcación hidrográfica de Ceuta, han sido fijados atendiendo a los criterios establecidos en el artículo 3 del Real Decreto 1514/2009, de 2 de octubre, por el que se regula la protección de las aguas subterráneas contra la contaminación y el deterioro, y son los que se indican en el apéndice 4.

Capítulo II: Criterios de prioridad y compatibilidad de usos

Artículo 8. *Orden de preferencia entre diferentes usos y aprovechamientos*

Para el sistema de explotación único definido en este Plan Hidrológico, y con arreglo a lo dispuesto en el artículo 60 del TRLA, se establece el siguiente orden de preferencia entre los diferentes usos del agua, teniendo en cuenta las exigencias para la protección y conservación del recurso y su entorno.

- a) Abastecimiento de población, incluyendo en su dotación la necesaria para industrias de poco consumo de agua, situadas en los núcleos de población y conectadas a la red municipal.
- b) Uso Industrial para la producción de energía eléctrica.
- c) Otros usos industriales.
- d) Usos recreativos.
- e) Regadío y otros usos agropecuarios.
- f) Acuicultura.
- g) Navegación y transporte acuático.
- h) Otros usos.

Capítulo III: Regímenes de caudales ecológicos y otras demandas ambientales

Artículo 9. *Regímenes de caudales ecológicos*

1. Dado que los regímenes de agua que discurren por los cauces de Ceuta son muy similares a los naturales, al no existir infraestructuras de regulación significativas o concesiones de aguas que puedan alterarlo, y que no se han definido masas de agua de la categoría río, no cabe establecer caudales ecológicos, en el marco estipulado en la Instrucción de Planificación Hidrológica, y conforme a lo regulado en los artículos 42 y 59 del TRLA.

2. Teniendo en cuenta la interrelación que ha de existir entre las masas de agua subterránea y las masas de agua superficial de la categoría río, el presente Plan, de conformidad con lo dispuesto en el apartado anterior, no puede definir un régimen de caudales ecológicos, sin embargo, se garantizará que la alteración sobre el flujo natural de las aguas subterráneas sea mínima. Consecuentemente, las extracciones futuras de los acuíferos se han de reservar exclusivamente para el abastecimiento urbano, prohibiéndose, salvo casos excepcionales, que sean estimados por el Organismo de cuenca para otros usos.

Capítulo IV: Asignación y reserva de recursos

Artículo 10. *Asignación de recursos para usos y demandas actuales y futuras*

1. Con arreglo a lo establecido en el artículo 42.1 b) c') del TRLA sobre asignación y reserva de recursos, este Plan Hidrológico establece que todos los recursos actualmente disponibles se reservan para el abastecimiento urbano, respetando los que actualmente se utilizan en los pequeños regadíos y otras actividades de escasa relevancia en el conjunto total.

2. Cualquier otra actividad que pueda surgir en el futuro y sea consumidora del recurso, deberá generar previamente su propia fuente de suministro, fundamentalmente mediante desalación del agua del mar o reutilización de aguas regeneradas.

Artículo 11. *Dotaciones y demanda de abastecimiento*

1. Se establece una dotación bruta máxima de agua para abastecimiento urbano a la Ciudad de Ceuta de 260 litros por habitante y día, en el horizonte 2021. Se entenderá como dotación bruta el cociente entre el volumen dispuesto a la red de suministro en alta y el número de habitantes inscritos en el padrón municipal en la zona de suministro más los habitantes equivalentes de población eventual o estacional.

2. Se fija como objetivo en las redes de distribución de abastecimiento urbano, alcanzar una eficiencia mínima de 0,80, calculada como el cociente entre el recurso suministrado al usuario final y el desembalsado o captado, sin contabilizar el rechazo ni las pérdidas en la potabilización, antes del horizonte 2021.

Anexo VIII. Plan Hidrológico de la DH de CEUTA (2015-2021)

3. Se adoptan los criterios de garantía y de retornos que establece la Instrucción de Planificación Hidrológica en el apartado 3.1.2.2.

4. Se establece la obligación de suministrar, al menos anualmente, la siguiente información al Organismo de cuenca:

- I. Volumen de agua extraído en origen.
- II. Volumen de agua suministrado total.
- III. Volumen de agua suministrado y facturado.
- IV. Volumen de agua suministrado y no facturado.
- V. El volumen de agua extraído en origen debe definirse para cada uno de los puntos de captación de agua.

Artículo 12. Dotaciones y demandas agrarias

Se adoptan las dotaciones de riego y los criterios de garantía y retorno que establece la Instrucción de Planificación Hidrológica, apartado 3.1.2.3, salvo justificación técnica de lo contrario.

Artículo 13. Dotaciones y demandas para el uso industrial

En previsión de que en el futuro se asista a la implantación de instalaciones industriales en la Ciudad de Ceuta, se adoptan las dotaciones y los criterios de garantía y retorno que establece la Instrucción de Planificación Hidrológica, apartado 3.1.2.5, salvo justificación técnica en contra.

Artículo 14. Reserva de recursos

1. Se reservan para el abastecimiento urbano de Ceuta los recursos de la demarcación que proceden de las siguientes fuentes de suministro:

- a) Planta desalinizadora de agua de mar, situada en la zona de Playa Benítez, con una capacidad de producción de agua dulce de 30.000 m³/día.
- b) Aguas reguladas en los embalses de El Infierno y El Renegado, y tratadas en la Estación de Tratamiento de Aguas Potables (ETAP), con una capacidad nominal de 35.000 m³/día.

2. Se reservan para el mantenimiento de las zonas protegidas de la Red Natura 2000 las descargas naturales de la masa de agua del acuífero del Occidente Ceutí, cuya recarga media se estima, aproximadamente, entre 0,5 y 1 hm³/año.

Capítulo V: Zonas protegidas. Régimen de protección**Artículo 15. Perímetros de protección**

1. A los efectos previstos en el artículo 57 del RPH, se establecen los perímetros de protección en las áreas de captación para abastecimiento que se relacionan en el anejo 1 de la Memoria del Plan Hidrológico. La situación y los límites de estos perímetros están definidos en el sistema de información

Anexo VIII. Plan Hidrológico de la DH de CEUTA (2015-2021)

geográfica que puede consultarse en la página web de la Confederación Hidrográfica del Guadalquivir (www.chguadalquivir.es) y se actualizarán conforme evolucionen las captaciones de abastecimiento.

2. Transitoriamente, y hasta que el Organismo de cuenca apruebe la delimitación hidrogeológica de los perímetros de protección de las captaciones de aguas subterráneas, éstos coincidirán con la masa de agua en la que se sitúan.

3. La delimitación de los perímetros de protección en las masas de agua costera tendrá en cuenta la dinámica litoral, el grado de confinamiento de la masa, así como su estado químico y ecológico, los volúmenes captados y las características de la captación. Hasta que se delimiten los perímetros de protección se establece, con carácter provisional, un radio de protección de 500 m con centro en el punto de toma.

4. En los perímetros de protección de las captaciones de agua para abastecimiento, sólo se admitirán nuevas captaciones de abastecimiento sustitutivas o complementarias de las existentes.

Artículo 16. Registro de Zonas Protegidas

1. Conforme a lo dispuesto en el artículo 99 bis del TRLA y el 24 del RPH, en el Anejo 1 (Identificación y mapas de las zonas protegidas) de la Memoria del Plan Hidrológico, se recoge el inventario de zonas protegidas de la Demarcación. La situación y los límites de este registro de zonas protegidas, junto con su caracterización, están definidos en el sistema de información geográfica que puede consultarse en la página web de la Confederación Hidrográfica del Guadalquivir.

2. En las zonas protegidas en áreas de captación de aguas para abastecimiento, todas las actuaciones susceptibles de afectar el estado químico o ecológico del medio acuático, y la garantía del aprovechamiento, precisarán informe favorable del Organismo de cuenca. Se prohíben:

- a) Vertidos, líquidos o sólidos, procedentes de asentamientos urbanos, actividades industriales, agrícolas o ganaderas.
- b) La utilización de abonos, pesticidas y otros productos químicos que puedan afectar la calidad de las aguas.
- c) En las aguas costeras las maniobras de buque para aprovisionamiento, limpieza, pesca con redes de arrastre, etc.
- d) Depósito de materiales procedentes de excavaciones o dragados.

3. A los efectos del artículo 24 del RPH en las zonas de uso recreativo sólo serán contempladas como zonas protegidas los espacios de baño.

4. Se aplican los siguientes criterios para la definición de las zonas de protección:

- a) En las zonas de baño debidamente balizadas coincidirá con la zona señalizada.
- b) En los tramos de costa que no estén balizados como zona de baño se entenderá que ésta ocupa una franja de mar contigua a la costa de una anchura de 200 metros en las playas y 50 metros en el resto de la costa.

Anexo VIII. Plan Hidrológico de la DH de CEUTA (2015-2021)

Capítulo VI: Objetivos medioambientales y modificación de las masas de agua

Artículo 17. *Objetivos medioambientales de las masas de agua*

1. Se definen como objetivos medioambientales de las masas de agua de la Demarcación Hidrográfica de Ceuta y los plazos previstos para su consecución los que se relacionan en el apéndice 5.
2. Las excepciones al cumplimiento de los objetivos generales se justifican en las fichas sistemáticas que se incluyen en el anexo 2 a la Memoria.

Artículo 18. *Condiciones para admitir el deterioro temporal del estado de las masas de agua*

Conforme al artículo 38.1 del RPH, las condiciones debidas a causas naturales o de fuerza mayor que sean excepcionales o no hayan podido preverse razonablemente, en las que puede admitirse el deterioro temporal del estado de una o varias masas de agua, son las siguientes:

- a) Graves inundaciones, entendiéndose por tales las avenidas de caudal superior al de la máxima crecida ordinaria definido en el artículo 4.2 del Reglamento del Dominio Público Hidráulico (RDPH), aprobado por el Real Decreto 849/1986, de 11 de abril.
- b) Sequía prolongada, entendiéndose por tal la correspondiente al estado de alerta o el establecido, en el anejo 1, del Plan Especial de Actuación en Situaciones de Alerta y Eventual Sequía de la Cuenca del Guadalquivir, aprobado por Orden MAM/698/2007, de 21 de marzo.
- c) Accidentes no previstos razonablemente, tales como vertidos ocasionales, fallos en sistemas de almacenamiento de residuos, incendios en industrias y accidentes en el transporte, así como las circunstancias derivadas de incendios forestales.

Artículo 19. *Condiciones para las nuevas modificaciones o alteraciones*

Las masas de agua en las que hay planificadas modificaciones o alteraciones físicas que pueden impedir el logro de sus objetivos medioambientales, durante la vigencia de este Plan Hidrológico, se identifican en el apéndice 6. El cumplimiento de lo dispuesto en el artículo 39 del RPH queda documentado en el anexo 2 a la Memoria del Plan.

Capítulo VII: Medidas de protección de las masas de agua

Sección I. Medidas para la utilización del dominio público hidráulico

Artículo 20. *Medidas relativas al régimen concesional y de autorizaciones*

1. La concesión u autorización administrativa de un aprovechamiento o suministro de agua será requisito imprescindible para la contratación y prestación del suministro energético.
2. En el plazo de vigencia de este Plan Hidrológico, el Organismo de cuenca exigirá la inscripción de un título de derecho de aguas a todos los aprovechamientos del registro de captaciones destinadas al

Anexo VIII. Plan Hidrológico de la DH de CEUTA (2015-2021)

abastecimiento urbano que se relacionan en el Anejo 1 de zonas protegidas de la Memoria del Plan Hidrológico, o al menos el inicio de su tramitación.

3. De conformidad con el artículo 59.4 del TRLA, las concesiones de aprovechamiento de aguas se otorgarán por un plazo máximo de entre veinte y cuarenta años. No obstante, podrán otorgarse por plazo superior cuando quede acreditado en el expediente de concesión que las inversiones que deban realizarse para el desarrollo de la actividad económica exigen un plazo mayor para su recuperación y garantía de viabilidad, en cuyo caso se otorgarán por el tiempo necesario para ello, con el límite temporal de setenta y cinco años.

Artículo 21. *Medidas relativas a los aprovechamientos de aguas superficiales*

Las autorizaciones y concesiones para actividades consuntivas y no consuntivas en aguas costeras se registrarán por su legislación específica. De conformidad con el artículo 108 bis del texto refundido de la Ley de Aguas, con el fin de garantizar el buen estado ecológico de las masas de agua costeras, la Administración responsable deberá imponer en las concesiones o autorizaciones prescripciones que garanticen el “no deterioro” del estado ecológico o del potencial y en su caso, que no impidan o dificulten su mejora, así como requisitos de seguimiento, que permitan comprobar la evolución del mismo. Los resultados de estos seguimientos, serán remitidos al Organismo de cuenca por la Administración competente de la concesión o autorización, con una periodicidad mínima anual.

Artículo 22. *Medidas relativas a los aprovechamientos de agua subterránea*

En todas las masas de agua subterránea, definidas en el artículo 15.2, sólo se admitirán, con carácter general, nuevas concesiones destinadas al abastecimiento. Cualquier otra solicitud de concesión para uso distinto al abastecimiento, será objeto de análisis por parte del Organismo de cuenca, siendo preceptivo un informe de la Ciudad de Ceuta sobre su impacto en las necesidades proyectadas de abastecimiento; la decisión final del Organismo de cuenca estará fundamentada en base a la sostenibilidad del medio, y al interés social y económico del aprovechamiento solicitado.

Sección II. Medidas para la protección del estado de las masas de agua

Artículo 23. *Gestión de vertidos*

Anualmente, el Organismo de cuenca podrá aprobar y ejecutar un programa de inspecciones de vertidos, con una frecuencia de inspecciones en base a los siguientes criterios:

- a) Adecuación de las instalaciones de tratamiento de los vertidos.
- b) Incumplimientos detectados con anterioridad.
- c) Población atendida o volumen que vierte la industria.
- d) Peligrosidad del vertido industrial.

Anexo VIII. Plan Hidrológico de la DH de CEUTA (2015-2021)

- e) Existencia en núcleos urbanos de un número importante de industrias, o de industrias altamente contaminantes por la toxicidad potencial de sus vertidos o por el volumen de los mismos.
- f) Aprovechamientos situados sobre masas de agua subterránea, especialmente sobre las identificadas en riesgo de no alcanzar el buen estado.
- g) Aprovechamientos que afecten a abastecimiento de poblaciones.
- h) Existencia de espacios naturales protegidos o especies en peligro.

En función de los resultados de la campaña, el Organismo de cuenca procederá, en su caso, a la aplicación de las determinaciones de la sección 7ª, capítulo II del título III del RDPH, sobre suspensión y revocación de las autorizaciones de vertidos, sin perjuicio del régimen sancionador que corresponda.

Artículo 24. *Vertido de núcleos aislados de población*

Para la autorización de vertidos procedentes de aquellos núcleos aislados de población a que se refiere el artículo 253 del RDPH, el conjunto de edificaciones que lo integra deberá contar con un sistema unitario para la evacuación y tratamiento de los vertidos generados, no permitiéndose el tratamiento o eliminación individualizado.

Artículo 25. *Vertidos industriales*

1. Los vertidos industriales en redes urbanas sin depuración, deberán sujetarse a normas que no podrán ser menos estrictas que las de vertido a cauce público, a excepción de aquellos vertidos que estén sujetos a un plan de reducción de la contaminación en su autorización de vertido.
2. Cuando por el volumen o características del efluente industrial no sea posible cumplir con las ordenanzas municipales en cuanto a valores admisibles para aguas residuales urbanas sin depuración, y cuando el municipio tenga carencias en cuanto a la depuración de sus vertidos, se deberán seguir los criterios establecidos en el apartado anterior. En cualquier caso, se respetará la autonomía local y, consecuentemente, lo que a tales efectos dicten las ordenanzas de vertidos establecidas por los entes locales.

Artículo 26. *Medidas relativas a la protección de las aguas subterráneas frente a la intrusión de aguas salinas*

Para la protección de las masas de agua subterránea frente a la intrusión de aguas salinas se formulan los siguientes criterios básicos:

- a) Es necesario realizar estudios geológicos e hidrogeológicos para lograr un conocimiento adecuado del acuífero o masa de agua subterránea y una información sobre la piezometría y características fisicoquímicas de las aguas, éstas últimas a través de medidas de conductividad. Asimismo, ha de elaborarse un balance de recursos disponibles/demandas.
- b) Como consecuencia de los estudios del apartado a), cuando sea posible, se procederá a realizar una zonificación de la masa de agua, estableciendo una primera zona, generalmente

Anexo VIII. Plan Hidrológico de la DH de CEUTA (2015-2021)

- comprendida en una banda próxima al mar, en la que se podrá prohibir la ejecución de nuevos pozos. Una segunda zona definirá el área en que se deberá introducir un estricto control de niveles piezométricos y de conductividad de las aguas, elaborando mapas de isopiezas y de isoconductividad, en virtud de los cuales se adopten las medidas precisas. Una tercera zona se correspondería con áreas sin peligro inminente de intrusión, estableciéndose, no obstante, un seguimiento de la piezometría y de la conductividad de las aguas.
- c) Seguirá una fase de seguimiento en la que se aplicarán las normas de explotación definidas para cada zona.
 - d) Si como consecuencia de la evolución desfavorable de los parámetros bajo control se infiriera el riesgo futuro de intrusión salina, se podrá dar comienzo a una segunda fase de alerta en la que se estudiará la viabilidad de construir una barrera hidráulica contra la intrusión salina, mediante la inyección de agua reutilizada o agua de la red, a cuyo fin se realizarán los estudios de campo y gabinete necesarios.
 - e) Por último, se gestionará la barrera hidráulica conjuntamente con la explotación del acuífero, controlando, asimismo, la evolución de niveles y calidades fisicoquímicas de las aguas.

Sección III. Medidas para la protección contras las inundaciones y las sequías

Artículo 27. Medidas de protección contra las inundaciones

Para la gestión de inundaciones, sin perjuicio de las disposiciones reglamentarias de carácter general que estén en vigor, se tendrán en cuenta los criterios establecidos en el Plan de Gestión del Riesgo de Inundación de la demarcación hidrográfica de Ceuta para el periodo 2015-2021.

Artículo 28. Protección contra las sequías

En relación con la protección contra sequías, se estará a lo dispuesto en el Plan Especial de Actuación en Situaciones de Alerta y Eventual Sequía de la Demarcación Hidrográfica del Guadalquivir, aprobado mediante la Orden MAM/698/2007 de 21 de marzo, que incluye como anejo el Plan Especial de Ceuta. Este acomodará su ciclo de actualización o revisión al del Plan Hidrológico de Cuenca, de tal forma que se verifique que tanto el sistema de indicadores como las medidas de prevención y mitigación de las sequías son concordantes con los objetivos de la planificación hidrológica.

Sección IV. Régimen económico financiero de la utilización del dominio público hidráulico

Artículo 29. Excepciones a la aplicación del principio de recuperación de costes

1. De conformidad con el artículo 111 bis.3 del TRLA, mediante resolución del Ministro de Agricultura, Alimentación y Medio Ambiente se podrán establecer, motivadamente, excepciones al principio de recuperación de costes, en atención a los supuestos, que en virtud del artículo 42.4 del RPH, se establecen a continuación:

Anexo VIII. Plan Hidrológico de la DH de CEUTA (2015-2021)

- a) Al menos hasta la siguiente revisión del Plan, respecto a la capacidad de pago de los usuarios urbanos, se comparan los costes de las medidas con la renta de los hogares. Se consideran desproporcionadas aquellas medidas de recuperación de coste que supongan más del 1,2% de la renta media disponible de los hogares.
 - b) Se aplicarán, asimismo, excepciones al principio de recuperación de costes cuando como consecuencia de la implantación de determinadas medidas para la satisfacción de las demandas, tanto en servicios en alta, con recursos convencionales o no convencionales, como en baja, ya sea de abastecimiento, saneamiento o depuración, el incremento repercutido, en términos reales del coste al ciudadano, supere el 8% anual acumulativo.
2. Tales supuestos servirán de justificación para la emisión del informe del Organismo de cuenca, previsto en el mencionado artículo 111 bis del TRLA, siempre que se acredite que no se comprometen ni los fines ni los logros ambientales establecidos en el Plan.

Capítulo VIII. Programa de Medidas**Artículo 30. Definición del Programa de medidas**

El Programa de medidas de este Plan Hidrológico viene constituido por las medidas que se describen en el Anexo 3 de la Memoria. Las inversiones previstas a los distintos horizontes temporales son las que se indican en el cuadro que se incluye como apéndice 7, cuyo desarrollo se llevará a cabo de acuerdo con lo previsto en la disposición adicional segunda incorporada en la parte dispositiva de este real decreto. Las distintas medidas quedan agrupadas en las siguientes tipologías:

- a) Medidas de reducción de la contaminación puntual (tipo 1).
- b) Medidas de reducción de la contaminación difusa (tipo 2).
- c) Medidas de reducción de la presión por extracción de agua (tipo 3).
- d) Medidas de reducción de presiones morfológicas (tipo 4).
- e) Medidas de reducción de presiones hidrológicas (tipo 5).
- f) Medidas de conservación y mejora de la estructura y funcionamiento de los ecosistemas acuáticos (tipo 6).
- g) Medidas que no aplican sobre una presión concreta pero sí sobre un impacto identificado (tipo 7).
- h) Medidas generales a aplicar sobre los sectores que actúan como factores determinantes (tipo 8).
- i) Medidas específicas de protección de agua potable no ligadas directamente ni a presiones ni a impactos (tipo 9).
- j) Medidas específicas para sustancias prioritarias no ligadas directamente ni a presiones ni a impactos (tipo 10).
- k) Medidas relacionadas con la mejora de la gobernanza (tipo 11).
- l) Medidas relacionadas con el incremento de recursos disponibles (tipo 12).
- m) Medidas de prevención de inundaciones (tipo 13).
- n) Medidas de protección frente a inundaciones (tipo 14).
- o) Medidas de preparación frente a inundaciones (tipo 15).

Anexo VIII. Plan Hidrológico de la DH de CEUTA (2015-2021)

- p) Medidas de recuperación y revisión tras inundaciones (tipos 16 a 18).
- q) Medidas para satisfacer otros usos asociados al agua (tipo 19).

Las medidas de los tipos 1 a 10 corresponden directamente con medidas de implantación de la Directiva Marco del Agua, afrontan los problemas de logro de los objetivos ambientales; de la misma forma, las medidas de los tipos 13 a 18 corresponden con la implantación de la Directiva de Evaluación y Gestión de los Riesgos de Inundación, afrontando problemas de avenidas e inundaciones (fenómenos extremos). Adicionalmente, los problemas de gobernanza se afrontan con las medidas del tipo 11. El objetivo de satisfacción de demandas, que también asume este Plan Hidrológico, se afronta con las inversiones que se agrupan en el tipo 12. Por otra parte, se incluyen en el tipo 19 otras inversiones paralelas que, aun no siendo medidas propias del Plan, afectan a la evolución de los usos del agua y determinan la necesidad de otros tipos de medidas de entre los anteriormente señalados.

Capítulo IX: Organización y procedimiento para hacer efectiva la participación pública

Artículo 31. *Organización y procedimiento para hacer efectiva la participación pública*

1. El Organismo de cuenca establecerá el sistema organizativo y cronograma marco asociados al desarrollo de los procedimientos de información pública, consulta pública y participación activa para el seguimiento y revisión de este Plan Hidrológico.
2. El Organismo de cuenca coordinará los procesos de información pública, consulta pública y participación activa, así como el correspondiente al de evaluación ambiental estratégica para la revisión del Plan Hidrológico.
3. Los métodos y técnicas de participación a emplear en las distintas fases del proceso serán, entre otros, entrevistas, jornadas de puertas abiertas, reuniones bilaterales, talleres, participación interactiva, mesas sectoriales y multisectoriales, conferencias y mesas redondas.
4. Los puntos de contacto para la consulta y obtención de documentación e información relacionada con el Plan durante los procesos de información pública, consulta pública y participación activa del Plan Hidrológico serán, en tanto no se disponga otra cosa:
 - a) La sede del Organismo de cuenca en Sevilla.
 - b) La página Web del Organismo de cuenca.
 - c) La página Web del Ministerio de Agricultura, Alimentación y Medio Ambiente.
 - d) La Delegación del Gobierno de Ceuta.

Artículo 32. *Autoridades competentes*

La actual composición del Comité de Autoridades Competentes se detalla en el Capítulo 15 de la Memoria del Plan Hidrológico. La Confederación Hidrográfica del Guadalquivir mantendrá actualizada y

Anexo VIII. Plan Hidrológico de la DH de CEUTA (2015-2021)

pondrá a disposición del público, a través de su página web (www.chguadalquivir.es) la composición del Comité de Autoridades Competentes de la Demarcación Hidrográfica de Ceuta, a medida que, conforme a lo indicado en el Real Decreto 126/2007, de 2 de febrero, se pudieran ir produciendo cambios en la composición o designación de los miembros del citado Comité.

Capítulo X: Seguimiento del Plan Hidrológico

Artículo 33. *Seguimiento del Plan Hidrológico*

Junto a la documentación que, conforme al artículo 87.4 del RPH debe someterse a la consideración del Consejo del Agua de la Demarcación, deberá incluirse la tabla de indicadores de seguimiento que figura en el apéndice 8.

Apéndices a la Normativa:

1. Masas de agua superficial
2. Indicadores y límites de cambio de clase para los elementos de calidad de las masas de agua superficial
3. Masas de agua subterránea
4. Valores umbral para las masas de agua subterránea
5. Objetivos medioambientales en las masas de agua
6. Nuevas modificaciones físicas o alteraciones consignadas en la memoria del Plan Hidrológico de la Demarcación
7. Programa de medidas
8. Requisitos adicionales de publicidad (Artículo 26, Ley 21/2013)

Anexo VIII. Plan Hidrológico de la DH de CEUTA (2015-2021)

APÉNDICE 1. MASAS DE AGUA SUPERFICIAL

Apéndice 1.1. Tipología de las masas de agua superficial categoría costeras.

CÓDIGO TIPOLOGÍA	DESCRIPCIÓN DEL TIPO	Nº MASAS EXISTENTES
AC-T10	Aguas costeras mediterráneas influenciadas por aguas atlánticas	2
AMP-T06	Aguas costeras mediterráneas de renovación alta	1
Masas de agua superficial categoría de costeras		3

Apéndice 1.2. Tipología de las masas de agua superficial naturales categoría costeras.

CÓDIGO MASA	NOMBRE MASA DE AGUA SUPERFICIAL	CÓDIGO TIPOLOGÍA	SUPERFICIE (km ²)
ES150MSPF404900001	Bahía Norte	AC-T10	
ES150MSPF404900002	Bahía Sur	AC-T10	

Apéndice 1.3. Tipología de las masas de agua superficial muy modificadas categoría costeras.

CÓDIGO MASA	NOMBRE MASA DE AGUA SUPERFICIAL	CÓDIGO TIPOLOGÍA	SUPERFICIE (km ²)
ES150MSPF417060003	Puerto de Ceuta	AMP-T06	

APÉNDICE 2. INDICADORES Y LÍMITES DE CAMBIO DE CLASE PARA LOS ELEMENTOS DE CALIDAD DE LAS MASAS DE AGUA SUPERFICIAL

Apéndice 2.1. Indicadores para la evaluación de los elementos de calidad de aguas costeras adicionales a los previstos en el RD 817/2015.

TIPO DE ELEMENTOS DE CALIDAD	ELEMENTO DE CALIDAD	INDICADOR	ACRÓNIMO
Biológicos	Fitoplancton	Percentil 90 de Clorofila a (<i>inshore</i> y <i>nearshore</i>)	
		Recuento de células por taxones	
	Flora acuática: Angiospermas	Recubrimiento	
	Fauna bentónica de invertebrados	Índice multimétrico específico del tipo	
Hidromorfológicos	Condiciones morfológicas	Profundidad máxima y mínima	BMVE
		Pendiente media, características granulométricas	D50
		Anchura de la zona intermareal ente la pleamar viva equinoccial (PMVE) y la bajamar viva equinoccial	PMVE BMVE
	Régimen de mareas	Grado de exposición al oleaje	
		Velocidad de las corrientes dominantes	
Físico-químicos	Condiciones generales: Transparencia	Sólidos en suspensión	
		Turbidez	
		Profundidad disco de Secchi	
	Condiciones generales: Condiciones térmicas	Temperatura del agua	
	Condiciones generales: Condiciones de oxigenación	Oxígeno disuelto	
Tasa de saturación del oxígeno			
Condiciones generales:	Salinidad UPS		

Anexo VIII. Plan Hidrológico de la DH de CEUTA (2015-2021)

TIPO DE ELEMENTOS DE CALIDAD	ELEMENTO DE CALIDAD	INDICADOR	ACRÓNIMO
	Salinidad		
	Condiciones generales: Nutrientes	Nitrógeno total	
		Nitratos + nitritos	
		Fósforo total	
		Fósforo reactivo soluble	
Contaminantes específicos vertidos en cantidades significativas	Sustancias preferentes del anexo V del Real Decreto 817/2015, de 11 de septiembre		

Apéndice 2.1.1. Condiciones de referencia y valores correspondientes al buen estado para masas de agua costeras naturales, tipo AC-T10.

INDICADOR	CONDICIÓN DE REFERENCIA	VALORES CORRESPONDIENTES AL BUEN ESTADO
Fitoplancton Percentil 90 de Chl a ($\mu\text{g/L}$) inshore	4	12
Fitoplancton Percentil 90 de Chl a ($\mu\text{g/L}$) nearshore	2	6
Otra flora acuática (macroalgas) CARLIT/Benthos	1	0,6

Apéndice 2.1.2. Condiciones de referencia y valores correspondientes al buen potencial para masas de agua costeras muy modificadas, tipo AMP-T06.

INDICADOR	CONDICIÓN DE REFERENCIA	VALORES CORRESPONDIENTES AL BUEN POTENCIAL
Fitoplancton Percentil 90 de Chl a ($\mu\text{g/L}$) inshore	2,64-12,52	4,32-26,6

APÉNDICE 3. MASAS DE AGUA SUBTERRÁNEA

CÓDIGO MASA	NOMBRE MASA DE AGUA SUBTERRÁNEA	SUPERFICIE (km ²)
ES150MSBT000150100	Acuífero del occidente ceutí	11,15

APÉNDICE 4. VALORES UMBRAL PARA LAS MASAS DE AGUA SUBTERRÁNEA

INDICADOR	UMBRAL
Extracciones	80% del recurso disponible
Descenso de Niveles	No
Afección ambiental	No
Descenso de Caudales	No
Plaguicidas	0,1 $\mu\text{g/L}$
Fluoruros	1,5 $\mu\text{g/L}$
Arsénico	0,01 mg/L
Nitratos	50 mg/L

Anexo VIII. Plan Hidrológico de la DH de CEUTA (2015-2021)

APÉNDICE 5. OBJETIVOS MEDIOAMBIENTALES EN LAS MASAS DE AGUA

Apéndice 5.1. Objetivos medioambientales en las masas de agua superficiales categoría costeras.

CÓDIGO	NOMBRE MASA	NATURALEZA	OBJETIVO	PRÓRROGA
ES150MSPF404900001	Bahía Norte	Natural	Buen estado ecológico y buen estado químico	
ES150MSPF404900002	Bahía Sur	Natural	Buen estado ecológico y buen estado químico	
ES150MSPF417060003	Puerto de Ceuta	Muy Modificada	Buen potencial ecológico y buen estado químico	2021

Apéndice 5.2. Objetivos medioambientales en las masas de agua subterránea.

CÓDIGO	NOMBRE MASA	OBJETIVO MEDIOAMBIENTAL	PRÓRROGA
ES150MSBT000150100	Acuífero del occidente ceutí	Buen estado cuantitativo y buen estado químico	

APÉNDICE 6. NUEVAS MODIFICACIONES FÍSICAS O ALTERACIONES CONSIGNADAS EN LA MEMORIA DEL PLAN HIDROLÓGICO DE LA DEMARCACIÓN

MASA DE AGUA		MODIFICACIONES O ALTERACIONES CONSIGNADAS EN EL PLAN HIDROLÓGICO	
CÓDIGO	NOMBRE	ACTUACIÓN	PROGRAMACIÓN
ES150MSPF417060003	Puerto de Ceuta	Proyecto de Ampliación del Puerto de Ceuta	
ES150MSPF404900001	Bahía Norte		

APÉNDICE 7. PROGRAMA DE MEDIDAS

Clave de medidas	Nº de medidas	PERIODO (2016-2021)	PERIODO (2022-2027)	Total
01. Reducción de la Contaminación Puntual	9	54,18	44,70	98,88
02. Reducción de la Contaminación Difusa	2	0,58	0,58	1,16
03. Reducción de la presión por extracción de agua	6	13,50	8,50	22,00
04. Morfológicas	4	1,85	0,75	2,60
06. Medidas de conservación y mejora de la estructura y funcionamiento de los ecosistemas acuáticos	2	0,10	0,01	0,11
11. Otras medidas (no ligadas directamente a presiones ni impactos): Gobernanza	3	0,29	0,29	0,58
12. Incremento de recursos disponibles	13	44,25	8,75	53,00
13. Medidas de prevención de inundaciones	10	2,00	5,13	7,13
14. Medidas de protección frente a inundaciones	7	0,19	--	0,19
19. Medidas para satisfacer otros usos asociados al agua	7	6,56	5,56	12,12
Total	63	123,50	74,27	197,77

Cifras en millones de €.

APÉNDICE 8. REQUISITOS ADICIONALES DE PUBLICIDAD (ART. 26 DE LA LEY 21/2013, DE EVALUACIÓN AMBIENTAL)

I. Introducción:

El artículo 26.2 de la Ley 21/2013, de 9 de diciembre, de evaluación ambiental, establece que:

En el plazo de quince días hábiles desde la adopción o aprobación del plan o programa, el órgano sustantivo remitirá para su publicación en el “Boletín Oficial del Estado” o diario oficial correspondiente la siguiente documentación:

- a) *La resolución por la que se adopta o aprueba el plan o programa, y una referencia a la dirección electrónica en la que el órgano sustantivo pondrá a disposición del público el contenido íntegro de dicho plan o programa.*
- b) *Un extracto que incluya los siguientes aspectos:*
 - 1º. *De qué manera se han integrado en el plan o programa los aspectos ambientales.*
 - 2º. *Cómo se ha tomado en consideración en el plan o programa el estudio ambiental estratégico, los resultados de la información pública y de las consultas, incluyendo en su caso las consultas transfronterizas y la declaración ambiental estratégica, así como, cuando proceda, las discrepancias que hayan podido surgir en el proceso.*
 - 3º. *Las razones de la elección de la alternativa seleccionada, en relación con las alternativas consideradas.*
- c) *Las medidas adoptadas para el seguimiento de los efectos en el medio ambiente de la aplicación del plan o programa.*

El apartado a) queda completado con la publicación en el Boletín Oficial del Estado del presente real decreto aprobatorio, cuya disposición adicional tercera indica las direcciones electrónicas a través de las que se puede acceder al contenido íntegro de los planes.

Las siguientes páginas incorporan el contenido señalado en los apartados b) y c) del citado artículo 26.2 de Ley de Evaluación Ambiental.

II. Resultado de la integración de los aspectos ambientales en el plan hidrológico o en el programa de medidas contenido en dicho plan.

A continuación se identifican, de forma sintética, aquellos contenidos del Plan Hidrológico (2015-2021) que han resultado merecedores de una atención específica en aras a una mayor integración de los aspectos medioambientales en el proceso de planificación hidrológica:

- a) En la **delimitación de las masas de agua** se ha tenido en cuenta la existencia de áreas protegidas.
- b) Conforme al artículo 99 bis del TRLA, se ha actualizado el **registro de zonas protegidas**, añadiendo 1 nueva zona protegida. **Las redes de control de Zonas Protegidas** de abastecimiento se han revisado para confirmar que se están realizando los controles en aquellas masas de agua en las que se está extrayendo agua de forma significativa para consumo humano.
- c) Respecto a la **valoración del estado de las masas de agua**, el número de masas de agua en buen estado es de 3, lo que supone un 75% del total de masas.
- d) En el plan se han definido los **objetivos medioambientales** de las masas de agua de la demarcación y los plazos previstos para su consecución. Para alcanzar los objetivos mencionados se han combinado las **medidas más adecuadas** considerando los aspectos económicos, sociales y ambientales de las mismas. Además en la selección del conjunto de medidas se han tenido en cuenta, en los casos donde ha sido posible realizarlo, los resultados del análisis coste-eficacia, así como los efectos sobre otros problemas medioambientales y sociales.
- e) Se ha llevado a cabo una **estimación del coste ambiental asociado a la prestación de los servicios del agua** e inclusión en el análisis de recuperación de costes. El coste ambiental se define como el coste adicional que es necesario asumir para recuperar el estado -o potencial- de las masas de agua retirando el deterioro introducido por el servicio del agua para el que se valora el grado de recuperación de costes.

Anexo VIII. Plan Hidrológico de la DH de CEUTA (2015-2021)

- f) Entre los **planes dependientes del plan hidrológico** se encuentran los planes de gestión de las situaciones de sequías e inundaciones, de los que se incorpora un resumen en el plan hidrológico, tal y como establece la IPH.
- g) Se dispone de un Plan Especial de Sequía para la cuenca del Guadalquivir aprobado en marzo de 2007, que contiene un anejo referente a la demarcación hidrográfica de Ceuta. El Plan Especial de Sequía del Guadalquivir se ha revisado en paralelo al Plan Hidrológico. El Plan de Evaluación y Gestión del Riesgo de Inundación de la Demarcación de Ceuta se ha realizado coordinadamente con el Plan Hidrológico.
- h) Asimismo, se ha dado cumplimiento a otro de los grandes objetivos del proceso que consiste en la transparencia y **participación pública** a través del acceso a la información del proceso planificador. Se han realizado consultas a las Administraciones públicas afectadas y a las personas interesadas tanto en relación con el documento inicial estratégico y el estudio ambiental estratégico, como en relación a los distintos documentos del Plan Hidrológico.

III. Procedimiento seguido para la toma en consideración en el plan o programa del estudio ambiental estratégico, de los resultados de la información pública y de las consultas, incluyendo en su caso las consultas transfronterizas y la declaración ambiental estratégica, así como, en su caso, las discrepancias que se hayan producido a lo largo del proceso de planificación.

Como resultado de las consultas realizadas se han identificado diversas oportunidades de mejora de los documentos que se sometieron a información pública, durante un periodo de tiempo de seis meses, a partir del 31 de diciembre de 2014. En particular, se recibieron 3 documentos que quedaron analizados en el "Informe de las propuestas, observaciones y sugerencias", al que puede accederse a través de la dirección electrónica que conduce a la documentación de este Plan Hidrológico.

La Declaración Ambiental Estratégica, aprobada por resolución del Secretario de Estado de Medio Ambiente y posteriormente publicada en el Boletín Oficial del Estado del día 21 de septiembre de 2015, incorpora una serie de determinaciones ambientales referidas a las siguientes cuestiones:

- a) Criterios generales que deben regir en la aplicación de los planes
- b) Sobre la determinación del estado de las masas de agua
- c) Sobre la definición de los objetivos ambientales
- d) Sobre el programa de medidas
- e) Sobre los efectos en Red Natura 2000 terrestre y marina y espacios protegidos
- f) Sobre la recuperación de costes de los servicios del agua
- g) Sobre el seguimiento ambiental

Parte de estas determinaciones han de aplicarse en el propio Plan Hidrológico, por lo que las tareas que conducen a su materialización se incorporan en el programa de medidas que acompaña al Plan (ver Anexo 3 a la Memoria). En otros casos se trata de compromisos a medio plazo, que deberán evidenciarse en la futura revisión prevista para final del año 2021.

IV. Motivos determinantes de la elección de la alternativa seleccionada, en relación con las alternativas consideradas.

Para la elección de la alternativa más adecuada, se ha considerado una **alternativa 0**, o **tendencial**, que viene a corresponder con la evolución tendencial de los problemas si no se revisase el Plan Hidrológico de la demarcación. Adicionalmente se considera una **alternativa 1**, de máximo cumplimiento posible de los objetivos ambientales en el horizonte de 2021; y complementariamente, **una alternativa 2**, donde para la resolución de cada uno de los problemas se integra la consideración de los aspectos socioeconómicos relevantes que también son objetivo de la planificación.

A la vista de los resultados del análisis realizado teniendo en cuenta el cumplimiento de los objetivos ambientales y socioeconómicos de la planificación hidrológica y la previsible respuesta de los indicadores ambientales estratégicos, cada una de las alternativas propuestas ofrece las siguientes ventajas e inconvenientes:

Anexo VIII. Plan Hidrológico de la DH de CEUTA (2015-2021)

Alternativa	Ventajas	Inconvenientes
Alt. 0	<ul style="list-style-type: none"> Menores necesidades presupuestarias y mejor ajuste al contexto económico. 	<ul style="list-style-type: none"> El grado de cumplimiento de los objetivos ambientales en masas de agua superficial es menor que en la Alt. 1, para el horizonte 2015. En el 2021 se estiman los mismos resultados para las alternativas 0 y 1. Se pierde la oportunidad de trabajar de forma conjunta frente al riesgo de inundación y se incumpliría la normativa europea.
Alt. 1	<ul style="list-style-type: none"> El grado de cumplimiento de los objetivos ambientales en masas de agua superficial aumenta hasta el 100% en el horizonte 2015. Se intenta reducir al máximo el riesgo de inundación, con la consiguiente minimización de daños futuros. 	<ul style="list-style-type: none"> Elevadas necesidades inversoras y peor ajuste al contexto económico. Posibles problemas de coordinación con los objetivos de la Directiva Marco del Agua. Rechazo social y pérdida de valores ambientales de los ecosistemas asociados.
Alt. 2	<ul style="list-style-type: none"> Menores necesidades presupuestarias y mejor ajuste al contexto económico. Reducción general del riesgo de inundación de forma sostenible y coste eficiente. 	<ul style="list-style-type: none"> El grado de cumplimiento de los objetivos ambientales en masas de agua superficial disminuye para el horizonte 2021 respecto a las alternativas 0 y 1 que alcanzan el 100%.

La alternativa 1 muestra un mejor comportamiento frente al cumplimiento de los objetivos ambientales que las alternativas 0 y 2, sin embargo, las necesidades inversoras de la misma no permiten llevarla a cabo en el contexto económico actual.

En todo caso, la alternativa 2 propone medidas adicionales que mejoran la situación actual de las masas de agua y de atención de las demandas, pero sin estrangular la actividad económica ligada al uso del agua.

Por todo ello, la alternativa 2 resulta ser la **alternativa seleccionada** y la que se ha desarrollado en la revisión del Plan Hidrológico.

V. Medidas adoptadas para el seguimiento de los efectos en el medio ambiente de la aplicación del plan o programa.

El título III del Reglamento de la Planificación Hidrológica, aprobado mediante el Real Decreto 907/2007, de 6 de julio, está dedicado al seguimiento y revisión de los planes hidrológicos. En particular, los artículos 87 y 88 establecen los criterios generales del seguimiento y señalan los aspectos que deben ser objeto de un seguimiento específico.

Adicionalmente, la Declaración Ambiental Estratégica también incluye algunas determinaciones referidas específicamente al seguimiento, entre ellas la utilización del cuadro de indicadores que se planteó inicialmente en el Documento de Referencia y se concretó en el Estudio Ambiental Estratégico, y que se incluye seguidamente.

Como consecuencia de todo ello, la Confederación Hidrográfica del Guadalquivir informará con periodicidad no superior al año al Consejo del Agua de la Demarcación y al Ministerio que ostente las competencias sobre el agua. Asimismo, dentro del plazo de tres años a partir de esta publicación (y en cualquier caso, antes de final de 2018), se presentará un informe intermedio que detalle el grado de aplicación del programa de medidas previsto.

Anexo VIII. Plan Hidrológico de la DH de CEUTA (2015-2021)

COMPONENTE AMBIENTAL	INDICADORES	FUENTE	VALOR ACTUAL (2013)	2015			2021			2027		
				VALOR MEDIDO	VALOR ESPERADO	GRADO DE CUMPLIMIENTO (%)	VALOR MEDIDO	VALOR ESPERADO	GRADO DE CUMPLIMIENTO (%)	VALOR MEDIDO	VALOR ESPERADO	GRADO DE CUMPLIMIENTO (%)
AIRE-CLIMA	Emissiones totales de GEI (Gg CO ₂ -equivalente)	Inventario Nacional de Emisiones	490 (2011)									
	Emissiones GEI en la agricultura (Gg CO ₂ -equivalente)	Inventario Nacional de Emisiones	No significativa									
	Energía hidroeléctrica producida en régimen ordinario (GWh/%)	MINETUR	-									
	Recursos hídricos naturales correspondientes a la serie de aportación total natural de la serie 1940/41-2011/12 (hm ³)	PHC	-									
	Número de situaciones de emergencia por sequía en los últimos cinco años	www.chguadalgquivir.es	0									

Anexo VIII. Plan Hidrológico de la DH de CEUTA (2015-2021)

COMPONENTE AMBIENTAL	INDICADORES	FUENTE	VALOR ACTUAL (2013)	2015			2021			2027		
				VALOR MEDIDO	VALOR ESPERADO	GRADO DE CUMPLIMIENTO (%)	VALOR MEDIDO	VALOR ESPERADO	GRADO DE CUMPLIMIENTO (%)	VALOR MEDIDO	VALOR ESPERADO	GRADO DE CUMPLIMIENTO (%)
VEGETACIÓN FAUNA ECOSISTEMAS BIODIVERSIDAD	Número de espacios Red Natura incluidos en el RZP de la demarcación	PHC	2 LIC y 2 ZEPA									
	Número de reservas naturales fluviales incluidas en el RZP	PHC	0									
	Número de zonas de protección especial incluidas en el RZP	PHC	0									
	Número de zonas húmedas incluidas en el RZP	PHC	0									
	Número de puntos de control del régimen de caudales ecológicos	PHC	No procede									
	% de puntos de control de caudales ecológicos en Red Natura 2000	PHC	No procede									
	% de masas de agua río clasificadas como HMWB	PHC	33%									
	% de masas de agua lago clasificadas como HMWB	PHC	No procede									

Anexo VIII. Plan Hidrológico de la DH de CEUTA (2015-2021)

COMPONENTE AMBIENTAL	INDICADORES	FUENTE	VALOR ACTUAL (2013)	2015			2021			2027		
				VALOR MEDIDO	VALOR ESPERADO	GRADO DE CUMPLIMIENTO (%)	VALOR MEDIDO	VALOR ESPERADO	GRADO DE CUMPLIMIENTO (%)	VALOR MEDIDO	VALOR ESPERADO	GRADO DE CUMPLIMIENTO (%)
	% de masas de agua afectadas por especies exóticas invasoras	PHC	-									
	% respecto a una especie concreta explicativa	PHC	-									
	% respecto a otra especie concreta explicativa	PHC	-									
PATRIMONIO GEOLÓGICO SUELO Y PAISAJE	Superficie de suelo con riesgo muy alto de desertificación (ha)	PAND	-									
	Superficie de suelo urbano (ha)	MAGRAMA	673 ha (40% cuenta)									
AGUA POBLACIÓN SALUD HUMANA	Número de masas de agua afectadas por presiones significativas	PHC	4									
	% de masas de agua afectadas por presiones significativas	PHC	100%									
	Número de masas de agua subterránea en mal estado cuantitativo	PHC	0									
	% de masas de agua subterránea en mal estado cuantitativo	PHC	0%									

Anexo VIII. Plan Hidrológico de la DH de CEUTA (2015-2021)

COMPONENTE AMBIENTAL	INDICADORES	FUENTE	VALOR ACTUAL (2013)	2015			2021			2027				
				VALOR MEDIDO	VALOR ESPERADO	GRADO DE CUMPLIMIENTO (%)	VALOR MEDIDO	VALOR ESPERADO	GRADO DE CUMPLIMIENTO (%)	VALOR MEDIDO	VALOR ESPERADO	GRADO DE CUMPLIMIENTO (%)		
	Porcentaje de masas de agua subterránea afectadas por contaminación difusa	PHC	0%											
	Número de masas de agua superficial en buen estado o mejor	PHC	2	2		3					3			
	% de masas de agua superficial en buen estado o mejor	PHC	66,67%	66,67%		100%					100%			
	Número de masas de agua subterránea en buen estado o mejor	PHC	1	1		1					1			
	% de masas de agua subterránea en buen estado o mejor	PHC	100,00%	100%		100%					100%			
	Número de masas de agua a las que se aplica prórroga	PHC	1	1		0					0			
	% de masas de agua a las que se aplica prórroga	PHC	25%	25%		0%					0%			
	Número de masas de agua a las que se aplican objetivos menos rigurosos	PHC	0											

Anexo VIII. Plan Hidrológico de la DH de CEUTA (2015-2021)

COMPONENTE AMBIENTAL	INDICADORES	FUENTE	VALOR ACTUAL (2013)	2015			2021			2027		
				VALOR MEDIDO	VALOR ESPERADO	GRADO DE CUMPLIMIENTO (%)	VALOR MEDIDO	VALOR ESPERADO	GRADO DE CUMPLIMIENTO (%)	VALOR MEDIDO	VALOR ESPERADO	GRADO DE CUMPLIMIENTO (%)
	% de masas de agua a las que se aplican objetivos menos rigurosos	PHC	0%									
	Número de masas de agua en las que se prevé el deterioro adicional	PHC	-									
	% de masas de agua en las que se prevé el deterioro adicional	PHC	-									
	% de masas de agua superficial con control directo de su estado químico o ecológico	PHC	-									
	% de masas de agua subterránea con control directo de su estado químico	PHC	0									
	Demanda total para uso de abastecimiento (hm ³ /año)	PHC	8,561	8,561	8,561	9,786				9,050		
	Volumen suministrado para uso de abastecimiento (hm ³ /año)	PHC	8,561	8,561								

Anexo VIII. Plan Hidrológico de la DH de CEUTA (2015-2021)

COMPONENTE AMBIENTAL	INDICADORES	FUENTE	VALOR ACTUAL (2013)	2015			2021			2027		
				VALOR MEDIDO	VALOR ESPERADO	GRADO DE CUMPLIMIENTO (%)	VALOR MEDIDO	VALOR ESPERADO	GRADO DE CUMPLIMIENTO (%)	VALOR MEDIDO	VALOR ESPERADO	GRADO DE CUMPLIMIENTO (%)
				% de unidades de demanda de abastecimiento que no cumplen los criterios de garantía	PHC	0						
Demanda total para usos agrarios (hm ³ /año)	PHC	0										
Volumen suministrado para usos agrarios (hm ³ /año)	PHC	0										
% de unidades de demanda de regadío que no cumplen los criterios de garantía	PHC	0										
Retorno en usos agrarios (hm ³ /año)	PHC	0										
Capacidad total de embalse (hm ³)	PHC	2,25										
Capacidad máxima de desalación (hm ³ /año)	PHC	10,95										
Volumen suministrado por desalación (hm ³ /año)	PHC	7,3										
Volumen reutilizado (hm ³ /año)	PHC	0,2										

Anexo VIII. Plan Hidrológico de la DH de CEUTA (2015-2021)

COMPONENTE AMBIENTAL	INDICADORES	FUENTE	VALOR ACTUAL (2013)	2015			2021			2027		
				VALOR MEDIDO	VALOR ESPERADO	GRADO DE CUMPLIMIENTO (%)	VALOR MEDIDO	VALOR ESPERADO	GRADO DE CUMPLIMIENTO (%)	VALOR MEDIDO	VALOR ESPERADO	GRADO DE CUMPLIMIENTO (%)
				Superficie total en regadío (ha)	0							
% superficie regadío localizado	0											
% superficie en regadío por aspersión	0											
% superficie en regadío por gravedad	0											
Excedentes de fertilización nitrogenada aplicados a los suelos y cultivos agrarios (t/año)	0											
Descarga de fitosanitarios sobre las masas de agua (t/año)	0											
Número de personas afectadas por episodios de inundación ocurridos en el periodo	-	PGRI		No procede	No procede	No procede	No procede	No procede	No procede	No procede	No procede	

Anexo VIII. Plan Hidrológico de la DH de CEUTA (2015-2021)

COMPONENTE AMBIENTAL	INDICADORES	FUENTE	VALOR ACTUAL (2013)	2015			2021			2027		
				VALOR MEDIDO	VALOR ESPERADO	GRADO DE CUMPLIMIENTO (%)	VALOR MEDIDO	VALOR ESPERADO	GRADO DE CUMPLIMIENTO (%)	VALOR MEDIDO	VALOR ESPERADO	GRADO DE CUMPLIMIENTO (%)
	Daños producidos por episodios de inundación ocurridos en el periodo (millones de euros)	PGR1	-	No procede	No procede	No procede	No procede	No procede				
	Porcentaje de habitantes equivalentes que recibe un tratamiento conforme a la Directiva 91/271/CEE	PHD	100									

Anexo IX. Plan Hidrológico de la DH de MELILLA (2015-2021)

ANEXO IX

DISPOSICIONES NORMATIVAS DEL PLAN HIDROLÓGICO DE LA DEMARCACIÓN HIDROGRÁFICA DE MELILLA

Anexo IX. Plan Hidrológico de la DH de MELILLA (2015-2021)

DISPOSICIONES NORMATIVAS DEL PLAN HIDROLÓGICO DE LA DEMARCACIÓN HIDROGRÁFICA DE CEUTA

Capítulo preliminar

Artículo 1. *Ámbito territorial del Plan Hidrológico*

El artículo 40.3 del texto refundido de la Ley de Aguas (TRLA), aprobado por el Real Decreto Legislativo 1/2001, de 20 de julio, establece que el ámbito territorial del Plan Hidrológico será coincidente con el de la demarcación hidrográfica correspondiente. El ámbito territorial de la demarcación hidrográfica de Melilla es el definido por el artículo 3.8 del Real Decreto 125/2007, de 2 de febrero, por el que se fija el ámbito territorial de las demarcaciones hidrográficas.

Artículo 2. *Definición de los sistemas de explotación de recursos*

De acuerdo con el artículo 19 del Reglamento de la Planificación Hidrológica (RPH), aprobado por el Real Decreto 907/2007, de 6 de julio, se define la Demarcación como sistema de explotación único.

Artículo 3. *Delimitación de la demarcación y de las masas de agua*

El ámbito territorial de la demarcación, y los datos geométricos de las entidades geoespaciales que delimitan las masas de agua, se realiza conforme a la información alfanumérica y geoespacial digital almacenada en el sistema de información de la página web de la Confederación Hidrográfica del Guadalquivir (www.chguadalquivir.es). En defecto de lo previsto con carácter específico en otras disposiciones, el ejercicio de las funciones de administración de este sistema de información se llevará a cabo por la Oficina de Planificación Hidrológica del Organismo de cuenca.

Capítulo I: Definición de las masas de agua

Sección I. Masas de agua superficial

Artículo 4. *Identificación de masas de agua superficial*

De acuerdo con el artículo 5 del RPH, este Plan Hidrológico identifica cuatro masas de agua superficial, que figuran relacionadas en el apéndice 1. Las cuatro masas de agua identificadas y delimitadas, se asignan:

- a) a la categoría río, una masa de agua, Río de Oro, siendo ésta una masa de agua muy modificada.
- b) a la categoría costera, tres masas de agua, de las cuales una, el Puerto de Melilla, corresponde a masa de agua muy modificada.

Anexo IX. Plan Hidrológico de la DH de MELILLA (2015-2021)

Artículo 5. *Condiciones de referencia y límites de cambio de clase*

Los indicadores que deben utilizarse para la valoración del estado o potencial en que se encuentran las masas de agua superficial son los establecidos en el Real Decreto 817/2015, de 11 de septiembre, por el que se establecen los criterios de seguimiento y evaluación del estado de las aguas superficiales y las normas de calidad ambiental. Adicionalmente, en el apéndice 2 se establecen valores de referencia y límites de cambio de clase de estado o potencial de otros indicadores específicos para esta demarcación hidrográfica, no incluidos en el citado Real Decreto, que deberán usarse complementariamente.

Sección II. Masas de agua subterránea

Artículo 6. *Identificación de las masas de agua subterránea*

Para dar cumplimiento al artículo 9 del RPH, el presente Plan Hidrológico identifica 3 masas de agua subterránea en su cuenca, que figuran relacionadas en el apéndice 3.

Artículo 7. *Valores umbral para masas de agua subterránea*

Los valores umbral adoptados en el Plan Hidrológico respecto a los contaminantes a utilizar para la valoración del estado químico de las masas de agua subterránea de la demarcación hidrográfica de Melilla, han sido fijados atendiendo a los criterios establecidos en el artículo 3 del Real Decreto 1514/2009, de 2 de octubre, por el que se regula la protección de las aguas subterráneas contra la contaminación y el deterioro, y son los que se indican en el apéndice 4.

Capítulo II: Criterios de prioridad y compatibilidad de usos

Artículo 8. *Orden de preferencia entre diferentes usos y aprovechamientos*

Para el sistema de explotación único definido en este Plan Hidrológico, y con arreglo a lo dispuesto en el artículo 60 del TRLA, se establece el siguiente orden de preferencia entre los diferentes usos del agua, teniendo en cuenta las exigencias para la protección y conservación del recurso y su entorno.

- a) Abastecimiento de población, incluyendo en su dotación la necesaria para industrias de poco consumo de agua, situadas en los núcleos de población y conectadas a la red municipal.
- b) Uso industrial para la producción de energía eléctrica.
- c) Otros usos industriales.
- d) Usos recreativos.
- e) Regadío y otros usos agropecuarios.
- f) Acuicultura.
- g) Navegación y transporte acuático.
- h) Otros usos.

Capítulo III: Regímenes de caudales ecológicos y otras demandas ambientales

Artículo 9. *Regímenes de caudales ecológicos*

1. Dado que los regímenes de agua que discurren por los cauces son muy similares a los naturales, al no existir infraestructuras de regulación significativas o concesiones de aguas que puedan alterarlo, no cabe establecer caudales ecológicos, en el marco estipulado en la Instrucción de Planificación Hidrológica, y conforme a lo regulado en los artículos 42 y 59 del TRLA.

2. Teniendo en cuenta la interrelación que ha de existir entre las masas de agua subterránea y las masas de agua superficial de la categoría río, el presente Plan, de conformidad con lo dispuesto en el apartado anterior, no puede definir un régimen de caudales ecológicos, sin embargo, se garantizará que la alteración sobre el flujo natural de las aguas subterráneas sea mínima. Consecuentemente, las extracciones futuras de los acuíferos se han de reservar exclusivamente para el abastecimiento urbano, prohibiéndose, salvo casos excepcionales, que sean estimados por el Organismo de cuenca para otros usos.

Capítulo IV: Asignación y reserva de recursos

Artículo 10. *Asignación de recursos para usos y demandas actuales y futuras*

1. Con arreglo a lo establecido en el artículo 42.1 b) c') del TRLA sobre asignación y reserva de recursos, este Plan Hidrológico establece que todos los recursos actualmente disponibles se reservan para el abastecimiento urbano, respetando los que actualmente se utilizan en los pequeños regadíos y otras actividades de escasa relevancia en el conjunto total.

2. Cualquier otra actividad que pueda surgir en el futuro y sea consumidora del recurso, deberá generar previamente su propia fuente de suministro, fundamentalmente mediante desalación del agua del mar o reutilización de aguas regeneradas.

Artículo 11. *Dotaciones y demanda de abastecimiento*

1. Se establece una dotación bruta máxima de agua para abastecimiento urbano a la Ciudad de Melilla de 260 litros por habitante y día, en el horizonte 2021. Se entenderá como dotación bruta el cociente entre el volumen dispuesto a la red de suministro en alta y el número de habitantes inscritos en el padrón municipal en la zona de suministro más los habitantes equivalentes de población eventual.

2. Se fija como objetivo en las redes de distribución de abastecimiento urbano, alcanzar una eficiencia mínima de 0,80, calculada como el cociente entre el recurso suministrado al usuario final y el desembalsado o captado, sin contabilizar el rechazo ni las pérdidas en la potabilización, antes del horizonte 2021.

Anexo IX. Plan Hidrológico de la DH de MELILLA (2015-2021)

3. Se adoptan los criterios de garantía y de retornos que establece la Instrucción de Planificación Hidrológica en el apartado 3.1.2.2.

4. Se establece la obligación de suministrar, al menos anualmente, la siguiente información al Organismo de cuenca:

- I. Volumen de agua extraído en origen.
- II. Volumen de agua suministrado total.
- III. Volumen de agua suministrado y facturado.
- IV. Volumen de agua suministrado y no facturado.
- V. El volumen de agua extraído en origen debe definirse para cada uno de los puntos de captación de agua.

Artículo 12. *Dotaciones y demandas agrarias*

Se adoptan las dotaciones de riego y los criterios de garantía y retorno que establece la Instrucción de Planificación Hidrológica, apartado 3.1.2.3, salvo justificación técnica de lo contrario.

Artículo 13. *Dotaciones y demandas para el uso industrial*

En previsión de que en el futuro se asista a la implantación de instalaciones industriales en la Ciudad de Melilla, se adoptan las dotaciones y los criterios de garantía y retorno que establece la Instrucción de Planificación Hidrológica, apartado 3.1.2.5, salvo justificación técnica en contra.

Artículo 14. *Reserva de recursos*

Se reservan para el abastecimiento urbano los recursos de la demarcación que proceden de las siguientes fuentes de suministro:

- a) Planta desalinizadora de agua de mar.
- b) Captación del río de Oro.

Capítulo V: Zonas protegidas. Régimen de protección

Artículo 15. *Perímetros de protección*

1. A los efectos previstos en el artículo 57 de RPH, se establecen los perímetros de protección en las áreas de captación para abastecimiento que se relacionan en el anejo 1 de la Memoria del Plan Hidrológico. La situación y los límites de estos perímetros están definidos en el sistema de información geográfica que puede consultarse en la página web de la Confederación Hidrográfica del Guadalquivir (www.chguadalquivir.es) y se actualizarán conforme evolucionen las captaciones de abastecimiento.

Anexo IX. Plan Hidrológico de la DH de MELILLA (2015-2021)

2. Transitoriamente, y hasta que el Organismo de cuenca apruebe la delimitación hidrogeológica de los perímetros de protección de las captaciones de agua subterránea, éstos coincidirán con la masa de agua en la que se sitúan.

3. La delimitación de los perímetros de protección en las masas de agua costera tendrá en cuenta la dinámica litoral, el grado de confinamiento de la masa, así como su estado químico y ecológico, los volúmenes captados y las características de la captación. Hasta que se delimiten los perímetros de protección se establece, con carácter provisional, un radio de protección de 500 m con centro en el punto de toma.

4. En los perímetros de protección de las captaciones de agua para abastecimiento, sólo se admitirán nuevas captaciones de abastecimiento sustitutivas o complementarias de las existentes.

Artículo 16. Registro de Zonas Protegidas

1. Conforme a lo dispuesto en el artículo 99 bis del TRLA y el 24 del RPH, en el Anejo 1 (Identificación y mapas de las zonas protegidas) de la Memoria del Plan Hidrológico, se recoge el inventario de zonas protegidas de la Demarcación. La situación y los límites de este registro de zonas protegidas, junto con su caracterización, están definidos en el sistema de información geográfica que puede consultarse en la página web de la Confederación Hidrográfica del Guadalquivir.

2. En las zonas protegidas en áreas de captación de aguas para abastecimiento, todas las actuaciones susceptibles de afectar el estado químico o ecológico del medio acuático, y la garantía del aprovechamiento, precisarán informe favorable del Organismo de cuenca. Se prohíben:

- a) Vertidos, líquidos o sólidos, procedentes de asentamientos urbanos, actividades industriales, agrícolas o ganaderas.
- b) La utilización de abonos, pesticidas y otros productos químicos que puedan afectar la calidad de las aguas.
- c) En las aguas costeras las maniobras de buque para aprovisionamiento, limpieza, pesca con redes de arrastre, etc.
- d) Depósito de materiales procedentes de excavaciones o dragados.

3. A los efectos del artículo 24 del RPH en las zonas de uso recreativo sólo serán contempladas como zonas protegidas los espacios de baño.

4. Se aplican los siguientes criterios para la definición de las zonas de protección:

- a) En las zonas de baño debidamente balizadas coincidirá con la zona señalizada.
- b) En los tramos de costa que no estén balizados como zona de baño se entenderá que ésta ocupa una franja de mar contigua a la costa de una anchura de 200 metros en las playas y 50 metros en el resto de la costa.

Capítulo VI: Objetivos medioambientales y modificación de las masas de agua

Artículo 17. *Objetivos medioambientales de las masas de agua*

1. Se definen como objetivos medioambientales de las masas de agua de la Demarcación Hidrográfica de Melilla y los plazos previstos para su consecución los que se relacionan en el apéndice 5.
2. Cada una de las excepciones al cumplimiento de los objetivos generales se justifica en las fichas sistemáticas que se incluyen en el anexo 2 a la Memoria del Plan.

Artículo 18. *Condiciones para admitir el deterioro temporal del estado de las masas de agua*

Conforme al artículo 38.1 del RPH, las condiciones debidas a causas naturales o de fuerza mayor que sean excepcionales o no hayan podido preverse razonablemente, en las que puede admitirse el deterioro temporal del estado de una o varias masas de agua, son las siguientes:

- a) Graves inundaciones, entendiéndose por tales las avenidas de caudal superior al de la máxima crecida ordinaria definido en el artículo 4.2 del Reglamento del Dominio Público Hidráulico (RDPH), aprobado por el Real Decreto 849/1986, de 11 de abril.
- b) Sequía prolongada, entendiéndose por tal la correspondiente al estado de alerta, o el establecido en el anejo 1 del Plan Especial de Actuación en Situaciones de Alerta y Eventual Sequía de la Cuenca del Guadalquivir, aprobado por Orden MAM/698/2007, de 21 de marzo.
- c) Accidentes no previstos razonablemente, tales como vertidos ocasionales, fallos en sistemas de almacenamiento de residuos, incendios en industrias y accidentes en el transporte, así como las circunstancias derivadas de incendios forestales.

Artículo 19. *Condiciones para las nuevas modificaciones o alteraciones*

Las masas de agua en las que hay planificadas modificaciones o alteraciones físicas que pueden impedir el logro de sus objetivos medioambientales, durante la vigencia de este Plan Hidrológico, se identifican en el apéndice 6. El cumplimiento de lo dispuesto en el artículo 39 del RPH queda documentado en el anexo 2 a la Memoria del Plan.

Capítulo VII: Medidas de protección de las masas de agua

Sección I. Medidas para la utilización del dominio público hidráulico

Artículo 20. *Medidas relativas al régimen concesional y de autorizaciones*

1. La concesión u autorización administrativa de un aprovechamiento o suministro de agua será requisito imprescindible para la contratación y prestación del suministro energético.

Anexo IX. Plan Hidrológico de la DH de MELILLA (2015-2021)

2. En el plazo de vigencia de este Plan Hidrológico, el Organismo de cuenca exigirá la inscripción de un título de derecho de aguas a todos los aprovechamientos del registro de captaciones destinadas al abastecimiento urbano que se relacionan en el Anejo 1 de zonas protegidas de la Memoria del Plan Hidrológico, o al menos el inicio de su tramitación.

3. De conformidad con el artículo 59.4 del TRLA, las concesiones de aprovechamiento de aguas se otorgarán por un plazo máximo de entre veinte y cuarenta años. No obstante, podrán otorgarse por plazo superior cuando quede acreditado en el expediente de concesión que las inversiones que deban realizarse para el desarrollo de la actividad económica exigen un plazo mayor para su recuperación y garantía de viabilidad, en cuyo caso se otorgarán por el tiempo necesario para ello, con el límite temporal de setenta y cinco años.

Artículo 21. Medidas relativas a los aprovechamientos de aguas superficiales

Las autorizaciones y concesiones para actividades consuntivas y no consuntivas en aguas costeras se registrarán por su legislación específica. De conformidad con el artículo 108 bis del TRLA, con el fin de garantizar el buen estado ecológico de las masas de agua costeras, la Administración responsable deberá imponer en las concesiones o autorizaciones prescripciones que garanticen el “no deterioro” del estado ecológico o del potencial, y en su caso que no impidan o dificulten su mejora, así como requisitos de seguimiento, que permitan comprobar la evolución del mismo. Los resultados de estos seguimientos serán remitidos al Organismo de cuenca por la Administración competente de la concesión o autorización, con una periodicidad mínima anual.

Artículo 22. Medidas relativas a los aprovechamientos de agua subterránea

En todas las masas de agua subterránea, definidas en el artículo 15.2, sólo se admitirán, con carácter general, nuevas concesiones destinadas al abastecimiento. Cualquier otra solicitud de concesión para uso distinto al abastecimiento, será objeto de análisis por parte del Organismo de cuenca, siendo preceptivo un informe de la Ciudad de Melilla sobre su impacto en las necesidades proyectadas de abastecimiento; la decisión final del Organismo de cuenca estará fundamentada en base a la sostenibilidad del medio, y al interés social y económico del aprovechamiento solicitado.

Sección II. Medidas para la protección del estado de las masas de agua

Artículo 23. Control de las autorizaciones de vertido

Anualmente, el Organismo de cuenca podrá aprobar y ejecutar un programa de inspecciones de vertidos, con una frecuencia de inspecciones en base a los siguientes criterios:

- a) Adecuación de las instalaciones de tratamiento de los vertidos.
- b) Incumplimientos detectados con anterioridad.

Anexo IX. Plan Hidrológico de la DH de MELILLA (2015-2021)

- c) Población atendida o volumen que vierte la industria.
- d) Peligrosidad del vertido industrial.
- e) Existencia en núcleos urbanos de un número importante de industrias o de industrias altamente contaminantes por la toxicidad potencial de sus vertidos o por el volumen de los mismos.
- f) Aprovechamientos situados sobre masas de agua subterránea, especialmente sobre las identificadas en riesgo de no alcanzar el buen estado.
- g) Aprovechamientos que afecten a abastecimiento de poblaciones.
- h) Existencia de espacios naturales protegidos o especies en peligro.

En función de los resultados de la campaña, el Organismo de cuenca procederá, en su caso, a la aplicación de las determinaciones de la sección 7ª, capítulo II del título III del RDPH, sobre suspensión y revocación de las autorizaciones de vertidos, sin perjuicio del régimen sancionador que corresponda.

Artículo 24. *Vertido de núcleos aislados de población*

Para la autorización de vertidos procedentes de aquellos núcleos aislados de población a que se refiere el artículo 253 del RDPH, el conjunto de edificaciones que lo integra deberá contar con un sistema unitario para la evacuación y tratamiento de los vertidos generados, no permitiéndose el tratamiento o eliminación individualizado.

Artículo 25. *Vertidos industriales*

1. Los vertidos industriales en redes urbanas sin depuración, deberán sujetarse a normas que no podrán ser menos estrictas que las de vertido a cauce público, a excepción de aquellos vertidos que estén sujetos a un plan de reducción de la contaminación en su autorización de vertido.
2. Cuando por el volumen o características del efluente industrial no sea posible cumplir con las ordenanzas municipales en cuanto a valores admisibles para aguas residuales urbanas sin depuración, y cuando el municipio tenga carencias en cuanto a la depuración de sus vertidos, se deberán seguir los criterios establecidos en el apartado anterior. En cualquier caso, se respetará la autonomía local y, consecuentemente, lo que a tales efectos dicten las ordenanzas de vertidos establecidas por los entes locales.

Artículo 26. *Medidas relativas a la protección de las aguas subterráneas frente a la intrusión de aguas salinas*

Para la protección de las masas de aguas subterráneas frente a la intrusión de aguas salinas se formulan los siguientes criterios básicos:

- a) Es necesario realizar estudios geológicos e hidrogeológicos para lograr un conocimiento adecuado del acuífero o masa de agua subterránea y una información sobre la piezometría y características fisicoquímicas de las aguas, éstas últimas a través de medidas de conductividad. Asimismo, ha de elaborarse un balance de recursos disponibles/demandas.

Anexo IX. Plan Hidrológico de la DH de MELILLA (2015-2021)

- b) Como consecuencia de los estudios del apartado a), cuando sea posible, se procederá a realizar una zonificación de la masa de agua, estableciendo una primera zona, generalmente comprendida en una banda próxima al mar, en la que se podrá prohibir la ejecución de nuevos pozos. Una segunda zona definirá el área en que se deberá introducir un estricto control de niveles piezométricos y de conductividad de las aguas, elaborando mapas de isopiezas y de isoconductividad, en virtud de los cuales se adopten las medidas precisas. Una tercera zona se correspondería con áreas sin peligro inminente de intrusión, estableciéndose, no obstante, un seguimiento de la piezometría y de la conductividad de las aguas.
- c) Seguirá una fase de seguimiento en la que se aplicarán las normas de explotación definidas para cada zona.
- d) Si como consecuencia de la evolución desfavorable de los parámetros bajo control se infiriera el riesgo futuro de intrusión salina, se podrá dar comienzo a una segunda fase de alerta en la que se estudiará la viabilidad de construir una barrera hidráulica contra la intrusión salina, mediante la inyección de agua reutilizada o agua de la red, a cuyo fin se realizarán los estudios de campo y gabinete necesarios.
- e) Por último, se gestionará la barrera hidráulica conjuntamente con la explotación del acuífero, controlando, asimismo, la evolución de niveles y calidades fisicoquímicas de las aguas.

Sección III. Medidas para la protección contras las inundaciones y las sequías

Artículo 27. Medidas de protección contra las inundaciones

Para la gestión de inundaciones, sin perjuicio de las disposiciones reglamentarias de carácter general que estén en vigor, se tendrán en cuenta los criterios establecidos en el Plan de Gestión del Riesgo de Inundación de la demarcación hidrográfica de Melilla para el periodo 2015-2021.

Artículo 28. Medidas de protección contra las sequías

En relación con la protección contra sequías, se estará a lo dispuesto en el Plan Especial de Actuación en Situaciones de Alerta y Eventual Sequía de la Demarcación Hidrográfica del Guadalquivir, aprobado mediante la Orden MAM/698/2007 de 21 de marzo, que incluye como anejo el Plan Especial de Melilla. Este acomodará su ciclo de actualización o revisión al del Plan Hidrológico de Cuenca, de tal forma que se verifique que tanto el sistema de indicadores como las medidas de prevención y mitigación de las sequías son concordantes con los objetivos de la planificación hidrológica.

Sección IV. Régimen económico financiero de la utilización del dominio público hidráulico

Artículo 29. Excepciones a la aplicación del principio de recuperación de costes

1. De conformidad con el artículo 111 bis.3 del TRLA, mediante resolución del Ministro de Agricultura, Alimentación y Medio Ambiente se podrán establecer, motivadamente, excepciones al principio de

Anexo IX. Plan Hidrológico de la DH de MELILLA (2015-2021)

recuperación de costes, en atención a los supuestos, que en virtud del artículo 42.4 del RPH, se establecen a continuación:

- a) Al menos hasta la siguiente revisión del Plan, respecto a la capacidad de pago de los usuarios urbanos, se comparan los costes de las medidas con la renta de los hogares. Se consideran desproporcionadas aquellas medidas de recuperación de coste que supongan más del 1,2% de la renta media disponible de los hogares.
- b) Se aplicarán, asimismo, excepciones al principio de recuperación de costes cuando como consecuencia de la implantación de determinadas medidas para la satisfacción de las demandas, tanto en servicios en alta, con recursos convencionales o no convencionales, como en baja, ya sean de abastecimiento, saneamiento o depuración, el incremento repercutido, en términos reales del coste al ciudadano, supere el 8% anual acumulativo.

2. Tales supuestos servirán de justificación para la emisión del informe del Organismo de cuenca, previsto en el mencionado artículo 111 bis del TRLA, siempre que se acredite que no se comprometen ni los fines ni los logros ambientales establecidos en el Plan.

Capítulo VIII. Programa de Medidas

Artículo 30. *Definición del Programa de medidas.*

El Programa de medidas de este Plan Hidrológico viene constituido por las medidas que se describen en el Anexo 3 de la Memoria. Las inversiones previstas a los distintos horizontes temporales son las que se indican en el cuadro que se incluye como apéndice 7, cuyo desarrollo se llevará a cabo de acuerdo con lo previsto en la disposición adicional segunda incorporada en la parte dispositiva de este Real Decreto. Las distintas medidas quedan agrupadas en las siguientes tipologías:

- a) Medidas de reducción de la contaminación puntual (tipo 1).
- b) Medidas de reducción de la contaminación difusa (tipo 2).
- c) Medidas de reducción de la presión por extracción de agua (tipo 3).
- d) Medidas de reducción de presiones morfológicas (tipo 4).
- e) Medidas de reducción de presiones hidrológicas (tipo 5).
- f) Medidas de conservación y mejora de la estructura y funcionamiento de los ecosistemas acuáticos (tipo 6).
- g) Medidas que no aplican sobre una presión concreta pero sí sobre un impacto identificado (tipo 7).
- h) Medidas generales a aplicar sobre los sectores que actúan como factores determinantes (tipo 8).
- i) Medidas específicas de protección de agua potable no ligadas directamente ni a presiones ni a impactos (tipo 9).
- j) Medidas específicas para sustancias prioritarias no ligadas directamente ni a presiones ni a impactos (tipo 10).
- k) Medidas relacionadas con la mejora de la gobernanza (tipo 11).
- l) Medidas relacionadas con el incremento de recursos disponibles (tipo 12).
- m) Medidas de prevención de inundaciones (tipo 13).

Anexo IX. Plan Hidrológico de la DH de MELILLA (2015-2021)

- n) Medidas de protección frente a inundaciones (tipo 14).
- o) Medidas de preparación frente a inundaciones (tipo 15).
- p) Medidas de recuperación y revisión tras inundaciones (tipos 16 a 18).
- q) Medidas para satisfacer otros usos asociados al agua (tipo 19).

Las medidas de los tipos 1 a 10 corresponden directamente con medidas de implantación de la Directiva Marco del Agua, afrontan los problemas de logro de los objetivos ambientales; de la misma forma, las medidas de los tipos 13 a 18 corresponden con la implantación de la Directiva de Evaluación y Gestión de los Riesgos de Inundación, afrontando problemas de avenidas e inundaciones (fenómenos extremos). Adicionalmente, los problemas de gobernanza se afrontan con las medidas del tipo 11. El objetivo de satisfacción de demandas, que también asume este Plan Hidrológico, se afronta con las inversiones que se agrupan en el tipo 12. Por otra parte, se incluyen en el tipo 19 otras inversiones paralelas que, aun no siendo medidas propias del Plan, afectan a la evolución de los usos del agua y determinan la necesidad de otros tipos de medidas de entre los anteriormente señalados.

Capítulo IX: Organización y procedimiento para hacer efectiva la participación pública

Artículo 31. *Organización y procedimiento para hacer efectiva la participación pública*

1. El Organismo de cuenca establecerá el sistema organizativo y cronograma marco asociados al desarrollo de los procedimientos de información pública, consulta pública y participación activa para el seguimiento y revisión de este Plan Hidrológico.
2. El Organismo de cuenca coordinará los procesos de información pública, consulta pública y participación activa, así como el correspondiente al de evaluación ambiental estratégica para la revisión del Plan Hidrológico.
3. Los métodos y técnicas de participación a emplear en las distintas fases del proceso serán, entre otros, entrevistas, jornadas de puertas abiertas, reuniones bilaterales, talleres, participación interactiva, mesas sectoriales y multisectoriales, conferencias y mesas redondas.
4. Los puntos de contacto para la consulta y obtención de documentación e información relacionada con el Plan durante los procesos de información pública, consulta pública y participación activa del Plan Hidrológico serán, en tanto no se disponga otra cosa:
 - a) La sede del Organismo de cuenca en Sevilla.
 - b) La página Web del Organismo de cuenca.
 - c) La página Web del Ministerio de Agricultura, Alimentación y Medio Ambiente.
 - d) La Delegación del Gobierno de Melilla.

Anexo IX. Plan Hidrológico de la DH de MELILLA (2015-2021)

Artículo 32. Autoridades competentes

La actual composición del Comité de Autoridades Competentes se detalla en el Capítulo 15 de la Memoria del Plan Hidrológico. La Confederación Hidrográfica del Guadalquivir mantendrá actualizada y pondrá a disposición del público, a través de su página web (www.chguadalquivir.es) la composición del Comité de Autoridades Competentes de la Demarcación Hidrográfica de Melilla, a medida que, conforme a lo indicado en el Real Decreto 126/2007, de 2 de febrero, se pudieran ir produciendo cambios en la composición o designación de los miembros del citado Comité.

Capítulo X: Seguimiento del Plan Hidrológico

Artículo 33. Seguimiento del Plan Hidrológico

Junto a la documentación que, conforme al artículo 87.4 del RPH debe someterse a la consideración del Consejo del Agua de la Demarcación, deberá incluirse la tabla de indicadores de seguimiento que figura en el apéndice 8.

Apéndices a la Normativa:

1. Masas de agua superficial
2. Indicadores y límites de cambio de clase para los elementos de calidad de las masas de agua superficial
3. Masas de agua subterránea
4. Valores umbral para las masas de agua subterránea
5. Objetivos medioambientales en las masas de agua
6. Nuevas modificaciones físicas o alteraciones consignadas en la memoria del Plan Hidrológico de la Demarcación
7. Programa de medidas
8. Requisitos adicionales de publicidad (Artículo 26, Ley 21/2013)

Anexo IX. Plan Hidrológico de la DH de MELILLA (2015-2021)

APÉNDICE 1. MASAS DE AGUA SUPERFICIAL

Apéndice 1.1. Tipología de las masas de agua superficial de la categoría río.

CÓDIGO TIPOLOGÍA	DESCRIPCIÓN DEL TIPO	Nº MASAS EXISTENTES
R-T07-HM	Ríos mineralizados mediterráneos de baja altitud. Muy modificado	1
Masas de agua superficial de la categoría río		1

Apéndice 1.2. Tipología de las masas de agua superficial categoría costeras.

CÓDIGO TIPOLOGÍA	DESCRIPCIÓN DEL TIPO	Nº MASAS EXISTENTES
AMP-T05	Aguas costeras mediterráneas de renovación baja	1
AC-T08	Aguas costeras mediterráneas no influenciadas por aportes fluviales, profundas rocosas	2
Masas de agua superficial categoría costeras		3

Apéndice 1.3. Masas de agua superficial muy modificadas categoría río.

CÓDIGO MASA	NOMBRE MASA DE AGUA SUPERFICIAL	CÓDIGO TIPOLOGÍA	LONGITUD (km)
ES160MSPF111070001	Río Oro	R-T07-HM	21

Apéndice 1.4. Masas de agua superficial naturales categoría costeras.

CÓDIGO MASA	NOMBRE MASA DE AGUA SUPERFICIAL	CÓDIGO TIPOLOGÍA	SUPERFICIE (km ²)
ES160MSPF404880003	Horcas Coloradas-Cabo Trapaná	AC-T08	
ES160MSPF404880002	Aguadú-Horcas Coloradas	AC-T08	

Apéndice 1.5. Masas de agua superficial muy modificadas categoría costeras.

CÓDIGO MASA	NOMBRE MASA DE AGUA SUPERFICIAL	CÓDIGO TIPOLOGÍA	SUPERFICIE (km ²)
ES160MSPF417050004	Puerto de Melilla	AMP-T05	

APÉNDICE 2. INDICADORES Y LÍMITES DE CAMBIO DE CLASE PARA LOS ELEMENTOS DE CALIDAD DE LAS MASAS DE AGUA SUPERFICIAL

Apéndice 2.1. Indicadores para la evaluación de los elementos de calidad de ríos adicionales a los previstos en el RD 817/2015.

TIPO DE ELEMENTOS DE CALIDAD	ELEMENTO DE CALIDAD	INDICADOR	ACRÓNIMO
Hidromorfológicos	Condiciones morfológicas	Índice de hábitat fluvial	IHF
Físico-químicos	Oxigenación	DBO ₅	DBO5
	Salinidad	Conductividad eléctrica a 20°C media	CONDUCTIVIDAD
	Nutrientes	Opcional: Nitrógeno total y Fósforo total	
	Contaminantes específicos	Sustancias preferentes del Anexo V del Real Decreto 817/2015, de 11 de septiembre, sobre las normas de calidad ambiental para sustancias preferentes	

Anexo IX. Plan Hidrológico de la DH de MELILLA (2015-2021)

Apéndice 2.1.1. Valores correspondientes al buen potencial para masas de agua muy modificadas de la categoría río, tipo R-T07-HM.

INDICADOR	VALORES CORRESPONDIENTES AL BUEN POTENCIAL
DBO5	6 mg/L O ₂
NITRATO	<25 mg/L NO ₃
FÓSFORO TOTAL	< 0,4 mg/L PO ₄
pH	6-9
OXÍGENO DISUELTO	5 mg/L
TASA DE SATURACIÓN DE OXÍGENO	70-120%
AMONIO	< 1 mg NH ₄ /L

Apéndice 2.2. Indicadores para la evaluación de los elementos de calidad de aguas costeras adicionales a los previstos en el RD 817/2015.

TIPO DE ELEMENTOS DE CALIDAD	ELEMENTO DE CALIDAD	INDICADOR	ACRÓNIMO
Biológicos	Fitoplancton	Percentil 90 de Clorofila <i>a</i> (<i>inshore</i> y <i>nearshore</i>)	
		Recuento de células por taxones	
	Flora acuática: Angiospermas	Recubrimiento	
	Fauna bentónica de invertebrados	Índice multimétrico específico del tipo	
Hidromorfológicos	Condiciones morfológicas	Profundidad máxima y mínima	BMVE
		Pendiente media, características granulométricas	D50
		Anchura de la zona intermareal ente la pleamar viva equinoccial y la bajamar viva equinoccial	PMVE BMVE
	Régimen de mareas	Grado de exposición al oleaje	
		Velocidad de las corrientes dominantes	
	Dirección de las corrientes dominantes		
Físico-químicos	Condiciones generales: Transparencia	Sólidos en suspensión	
		Turbidez	
		Profundidad disco de Secchi	
	Condiciones generales: Condiciones térmicas	Temperatura del agua	
	Condiciones generales: Condiciones de oxigenación	Oxígeno disuelto	
		Tasa de saturación del oxígeno	
	Condiciones generales: Salinidad	Salinidad UPS	
	Condiciones generales: Nutrientes	Nitrógeno total	
		Nitratos + nitritos	
		Fósforo total	
	Fósforo reactivo soluble		
Contaminantes específicos vertidos en cantidades significativas	Sustancias preferentes del Anexo V del Real Decreto 817/2015, de 11 de septiembre		

Apéndice 2.2.1. Condiciones de referencia y valores correspondientes al buen estado para masas de agua costeras, tipo AC-T08.

INDICADOR	CONDICIÓN DE REFERENCIA	VALORES CORRESPONDIENTES AL BUEN ESTADO
Fitoplancton (Clorofila A) <i>inshore</i>	2,2	3,6
Fitoplancton (Clorofila A) <i>nearshore</i>	0,9	1,8

Anexo IX. Plan Hidrológico de la DH de MELILLA (2015-2021)

Apéndice 2.2.2. Condiciones de referencia y valores correspondientes al buen potencial para masas de agua costeras, tipo AMP-T05*.

INDICADOR	CONDICIÓN DE REFERENCIA	VALORES CORRESPONDIENTES AL BUEN POTENCIAL
Fitoplancton Percentil 90 de Chl a ($\mu\text{g/L}$) inshore	3-14	5-31
Contaminantes no sintéticos Carbono Orgánico Total (en agua)		10
Nitratos (en agua)		30
Fosfatos (en agua)		15

*Las muestras tomadas en la masa del Puerto en un plazo inferior a diez días después de una descarga de lluvia torrencial del río de Oro no deben considerarse representativas hasta que se normalice la situación.

APÉNDICE 3. MASAS DE AGUA SUBTERRÁNEA

CÓDIGO MASA	NOMBRE MASA DE AGUA SUBTERRÁNEA	SUPERFICIE (km^2)
ES160MSBT000160100	Acuífero calizo	6,63
ES160MSBT000160200	Acuífero aluvial	1,92
ES160MSBT000160300	Acuífero volcánico	6,55

APÉNDICE 4. VALORES UMBRAL PARA LAS MASAS DE AGUA SUBTERRÁNEA

INDICADOR	UMBRAL
Extracciones	80% del recurso disponible
Descenso de Niveles	No
Afección ambiental	No
Descenso de Caudales	No
Plaguicidas	0,1 $\mu\text{g/L}$
Fluoruros	1,5 $\mu\text{g/L}$
Arsénico	0,01 mg/L
Nitratos	50 mg/L

APÉNDICE 5. OBJETIVOS MEDIOAMBIENTALES EN LAS MASAS DE AGUA

Apéndice 5.1. Objetivos medioambientales en las masas de agua superficial de la categoría río.

MASA DE AGUA			OBJETIVO MEDIOAMBIENTAL	
CÓDIGO	NOMBRE	NATURALEZA	OBJETIVO	PRÓRROGA
ES160MSPF111070001	Río de Oro	Muy modificada	Buen potencial ecológico y buen estado químico	2021

Apéndice 5.2. Objetivos medioambientales en las masas de agua superficial de la categoría costeras.

MASA DE AGUA			OBJETIVO MEDIOAMBIENTAL	
CÓDIGO	NOMBRE	NATURALEZA	OBJETIVO	PRÓRROGA
ES160MSPF417050004	Puerto de Melilla	Muy Modificada	Buen potencial ecológico y buen estado químico	
ES160MSPF404880003	Horcas Coloradas-Cabo Trapana	Natural	Buen estado ecológico y buen estado químico	
ES160MSPF404880002	Aguadú-Horcas Coloradas	Natural	Buen estado ecológico y buen estado químico	

Anexo IX. Plan Hidrológico de la DH de MELILLA (2015-2021)

Apéndice 5.3. Objetivos medioambientales en las masas de agua subterránea.

CÓDIGO	NOMBRE MASA	OBJETIVO MEDIOAMBIENTAL	PRÓRROGA
ES160MSBT000160100	Acuífero calizo	Buen estado cuantitativo y buen estado químico	2021
ES160MSBT000160200	Acuífero aluvial	Buen estado cuantitativo y buen estado químico	2021
ES160MSBT000160300	Acuífero volcánico	Buen estado cuantitativo y buen estado químico	2021

APÉNDICE 6. NUEVAS MODIFICACIONES FÍSICAS O ALTERACIONES CONSIGNADAS EN LA MEMORIA DEL PLAN HIDROLÓGICO DE LA DEMARCACIÓN

MASA DE AGUA		MODIFICACIONES O ALTERACIONES CONSIGNADAS EN EL PLAN HIDROLÓGICO	
CÓDIGO	NOMBRE	ACTUACIÓN	MOTIVO DE LA MODIFICACIÓN
ES160MSPF417050004	Puerto de Melilla	Proyecto de Ampliación Puerto de Melilla	Modificación de las condiciones hidromorfológicas de la masa de agua producida por el desarrollo de puertos e infraestructuras portuarias: dársenas portuarias, canales de acceso a instalaciones portuarias, muelles portuarios y diques de abrigo. Afectará a un 18,24% de la masa de agua denominada "Horcas Coloradas-Cabo Trapana".
ES160MSPF404880003	Horcas Coloradas-Cabo Trapana		

APÉNDICE 7. PROGRAMA DE MEDIDAS

Clave de medidas	Nº de medidas	PERIODO (2016-2021)	PERIODO (2022-2027)	PERIODO (2028-2033)	Total
01. Reducción de la Contaminación Puntual	4	16,40	14,25	--	30,65
03. Reducción de la presión por extracción de agua	1	1,45	--	--	1,45
04. Morfológicas	2	1,60	--	--	1,60
06. Conservación y mejora de la estructura y funcionamiento de los ecosistemas acuáticos	1	0,00	--	--	--
11. Otras medidas (no ligadas directamente a presiones ni impactos): Gobernanza	10	2,27	12,43	--	14,70
12. Incremento de recursos disponibles	10	39,99	5,75	--	45,74
13. Medidas de prevención de inundaciones	9	1,38	--	--	1,38
14. Medidas de protección frente a inundaciones	12	0,07	31,33	27,43	58,83
19. Medidas para satisfacer otros usos asociados al agua	10	1,60	59,85	171,36	232,81
Total	59	64,76	123,61	198,79	387,16

Cifras en millones de €

APÉNDICE 8. REQUISITOS ADICIONALES DE PUBLICIDAD (ART. 26 DE LA LEY 21/2013, DE EVALUACIÓN AMBIENTAL)

I. Introducción:

El artículo 26.2 de la Ley 21/2013, de 9 de diciembre, de evaluación ambiental, establece que:

En el plazo de quince días hábiles desde la adopción o aprobación del plan o programa, el órgano sustantivo remitirá para su publicación en el "Boletín Oficial del Estado" o diario oficial correspondiente la siguiente documentación:

Anexo IX. Plan Hidrológico de la DH de MELILLA (2015-2021)

- a) *La resolución por la que se adopta o aprueba el plan o programa, y una referencia a la dirección electrónica en la que el órgano sustantivo pondrá a disposición del público el contenido íntegro de dicho plan o programa.*
- b) *Un extracto que incluya los siguientes aspectos:*
 - 1º. *De qué manera se han integrado en el plan o programa los aspectos ambientales.*
 - 2º. *Cómo se ha tomado en consideración en el plan o programa el estudio ambiental estratégico, los resultados de la información pública y de las consultas, incluyendo en su caso las consultas transfronterizas y la declaración ambiental estratégica, así como, cuando proceda, las discrepancias que hayan podido surgir en el proceso.*
 - 3º. *Las razones de la elección de la alternativa seleccionada, en relación con las alternativas consideradas.*
- c) *Las medidas adoptadas para el seguimiento de los efectos en el medio ambiente de la aplicación del plan o programa.*

El apartado a) queda completado con la publicación en el Boletín Oficial del Estado del presente real decreto aprobatorio, cuya disposición adicional tercera indica las direcciones electrónicas a través de las que se puede acceder al contenido íntegro de los planes.

Las siguientes páginas incorporan el contenido señalado en los apartados b) y c) del citado artículo 26.2 de Ley de Evaluación Ambiental.

II. Resultado de la integración de los aspectos ambientales en el plan hidrológico o en el programa de medidas contenido en dicho plan.

A continuación se identifican, de forma sintética, aquellos contenidos del Plan Hidrológico (2015-2021) que se han considerado merecedores de una atención específica en aras a una mayor integración de los aspectos medioambientales en el proceso de planificación hidrológica:

- a) En la **delimitación de las masas de agua** se ha tenido en cuenta la existencia de áreas protegidas.
- b) **Las redes de control de Zonas Protegidas** de abastecimiento se han revisado para confirmar que se están realizando los controles en aquellas masas de agua en las que se está extrayendo agua de forma significativa para consumo humano.
- c) En el plan se han definido los **objetivos medioambientales** de las masas de agua de la demarcación y los plazos previstos para su consecución. Para alcanzar los objetivos mencionados se han combinado las **medidas más adecuadas** considerando los aspectos económicos, sociales y ambientales de las mismas. Además en la selección del conjunto de medidas se han tenido en cuenta, en los casos donde ha sido posible realizarlo, los resultados del análisis coste-eficacia, así como los efectos sobre otros problemas medioambientales y sociales.
- d) Se ha llevado a cabo una **estimación del coste ambiental asociado a la prestación de los servicios del agua** e inclusión en el análisis de recuperación de costes. El coste ambiental se define como el coste adicional que es necesario asumir para recuperar el estado -o potencial- de las masas de agua retirando el deterioro introducido por el servicio del agua para el que se valora el grado de recuperación de costes.
- e) Entre los **planes dependientes del plan hidrológico** se encuentran los planes de gestión de las situaciones de sequías e inundaciones, de los que se incorpora un resumen en el plan hidrológico, tal y como establece la IPH.
- f) Se dispone de un Plan Especial de Sequía para la cuenca del Guadalquivir aprobado en marzo de 2007, que contiene un anejo referente a la demarcación hidrográfica de Melilla. El Plan Especial de Sequía del Guadalquivir se ha revisado en paralelo al Plan Hidrológico. El Plan de Evaluación y Gestión del Riesgo de Inundación de la Demarcación de Melilla se ha realizado coordinadamente con el Plan Hidrológico.
- g) Asimismo, se ha dado cumplimiento a otro de los grandes objetivos del proceso que consiste en la transparencia y **participación pública** a través del acceso a la información del proceso planificador. Se han realizado consultas a las Administraciones públicas afectadas y a las personas interesadas tanto en relación con el documento inicial estratégico y el estudio ambiental estratégico, como en relación a los distintos documentos del Plan Hidrológico.

Anexo IX. Plan Hidrológico de la DH de MELILLA (2015-2021)

III. Procedimiento seguido para la toma en consideración en el plan o programa del estudio ambiental estratégico, de los resultados de la información pública y de las consultas, incluyendo en su caso las consultas transfronterizas y la declaración ambiental estratégica, así como, en su caso, las discrepancias que se hayan producido a lo largo del proceso de planificación.

Como resultado de las consultas realizadas se han identificado diversas oportunidades de mejora de los documentos que se sometieron a información pública, durante un periodo de tiempo de seis meses, a partir del 31 de diciembre de 2014. En particular, se recibieron 5 documentos que quedaron analizados en el "Informe de las propuestas observaciones y sugerencias", al que puede accederse a través de la dirección electrónica que conduce a la documentación de este Plan Hidrológico.

La Declaración Ambiental Estratégica, aprobada por resolución del Secretario de Estado de Medio Ambiente y posteriormente publicada en el Boletín Oficial del Estado del día 21 de septiembre de 2015, incorpora una serie de determinaciones ambientales referidas a las siguientes cuestiones:

- a) Criterios generales que deben regir en la aplicación de los planes
- b) Sobre la determinación del estado de las masas de agua
- c) Sobre la definición de los objetivos ambientales
- d) Sobre el programa de medidas
- e) Sobre los efectos en Red Natura 2000 terrestre y marina y espacios protegidos
- f) Sobre la recuperación de costes de los servicios del agua
- g) Sobre el seguimiento ambiental

Parte de estas determinaciones han de aplicarse en el propio Plan Hidrológico, por lo que las tareas que conducen a su materialización se incorporan en el programa de medidas que acompaña al Plan (ver Anexo 3 a la Memoria). En otros casos se trata de compromisos a medio plazo, que deberán evidenciarse en la futura revisión prevista para final del año 2021.

IV. Motivos determinantes de la elección de la alternativa seleccionada, en relación con las alternativas consideradas.

Para la elección de la alternativa más adecuada, se ha considerado una **alternativa 0**, o **tendencial**, que viene a corresponder con la evolución tendencial de los problemas si no se revisase el Plan Hidrológico de la demarcación. Adicionalmente, se considera una **alternativa 1**, de máximo cumplimiento posible de los objetivos ambientales en el horizonte de 2021; y complementariamente, **una alternativa 2**, donde para la resolución de cada uno de los problemas se integra la consideración de los aspectos socioeconómicos relevantes que también son objetivo de la planificación.

A la vista de los resultados del análisis realizado teniendo en cuenta el cumplimiento de los objetivos ambientales y socioeconómicos de la planificación hidrológica y la previsible respuesta de los indicadores ambientales estratégicos, cada una de las alternativas propuestas ofrece las siguientes ventajas e inconvenientes:

Alternativa	Ventajas	Inconvenientes
Alt. 0	<ul style="list-style-type: none"> • Menores necesidades presupuestarias y mejor ajuste al contexto económico. 	<ul style="list-style-type: none"> • El grado de cumplimiento de los objetivos ambientales en la totalidad de las masas de agua superficial es menor que en la Alt. 1, para el horizonte 2015. En el 2021 se estiman los mismos resultados para la alternativa 0 y 1. • Se pierde la oportunidad de trabajar de forma conjunta frente al riesgo de inundación y se incumpliría la normativa europea.

Anexo IX. Plan Hidrológico de la DH de MELILLA (2015-2021)

Alternativa	Ventajas	Inconvenientes
Alt. 1	<ul style="list-style-type: none"> El grado de cumplimiento de los objetivos ambientales en masas de agua subterránea aumenta hasta el 100% en el horizonte 2015. Se intenta reducir al máximo el riesgo de inundación, con la consiguiente minimización de daños futuros. 	<ul style="list-style-type: none"> Elevadas necesidades inversoras y peor ajuste al contexto económico. Posibles problemas de coordinación con los objetivos de la Directiva Marco del Agua. Rechazo social y pérdida de valores ambientales de los ecosistemas asociados.
Alt. 2	<ul style="list-style-type: none"> Menores necesidades presupuestarias y mejor ajuste al contexto económico. Reducción general del riesgo de inundación de forma sostenible y coste eficiente. 	<ul style="list-style-type: none"> El grado de cumplimiento de los objetivos ambientales en masas de agua superficial disminuye para el horizonte 2021 respecto a las alternativas 0 y 1 reduciéndose al 28,6%

La alternativa 1 muestra un mejor comportamiento frente al cumplimiento de los objetivos ambientales que las alternativas 0 y 2, sin embargo, las necesidades inversoras de la misma no permiten llevarla a cabo en el contexto económico actual.

En todo caso, la alternativa 2 propone medidas adicionales que mejoran la situación actual de las masas de agua y de atención de las demandas, pero sin estrangular la actividad económica ligada al uso del agua.

Por todo ello, la alternativa 2 resulta ser la alternativa seleccionada y la que se ha desarrollado en la revisión del Plan Hidrológico.

V. Medidas adoptadas para el seguimiento de los efectos en el medio ambiente de la aplicación del plan o programa.

El título III del Reglamento de la Planificación Hidrológica, aprobado mediante el Real Decreto 907/2007, de 6 de julio, está dedicado al seguimiento y revisión de los planes hidrológicos. En particular, los artículos 87 y 88 establecen los criterios generales del seguimiento y señalan los aspectos que deben ser objeto de un seguimiento específico.

Adicionalmente, la Declaración Ambiental Estratégica también incluye algunas determinaciones referidas específicamente al seguimiento, entre ellas la utilización del cuadro de indicadores que se planteó inicialmente en el Documento de Referencia y se concretó en el Estudio Ambiental Estratégico, y que se incluye seguidamente.

Como consecuencia de todo ello, la Confederación Hidrográfica del Guadalquivir informará con periodicidad no superior al año al Consejo del Agua de la Demarcación y al Ministerio que ostente las competencias sobre el agua. Asimismo, dentro del plazo de tres años a partir de esta publicación (y en cualquier caso, antes de final de 2018), se presentará un informe intermedio que detalle el grado de aplicación del programa de medidas previsto.

Anexo IX. Plan Hidrológico de la DH de MELILLA (2015-2021)

COMPONENTE AMBIENTAL	INDICADORES	FUENTE	VALOR ACTUAL (2013)	2015			2021			2027			
				VALOR MEDIDO	VALOR ESPERADO	GRADO DE CUMPLIMIENTO (%)	VALOR MEDIDO	VALOR ESPERADO	GRADO DE CUMPLIMIENTO (%)	VALOR MEDIDO	VALOR ESPERADO	GRADO DE CUMPLIMIENTO (%)	
AIRE-CLIMA	Emissiones totales de GEI (Gg CO ₂ -equivalente)	Inventario Nacional de Emisiones	467,16 (2011)										
	Emissiones GEI en la agricultura (Gg CO ₂ -equivalente)	Inventario Nacional de Emisiones	No significativo		No significativo			No significativo			No significativo		
	Energía hidroeléctrica producida en régimen ordinario (GWh/%)	MINETUR	-										
	Recursos hídricos naturales (hm ³)	PHD	13,78										
	Número de situaciones de emergencia por sequía en los últimos cinco años	www.chguadalupe.uivir.es	0										

Anexo IX. Plan Hidrológico de la DH de MELILLA (2015-2021)

COMPONENTE AMBIENTAL	INDICADORES	FUENTE	VALOR ACTUAL (2013)	2015			2021			2027		
				VALOR MEDIDO	VALOR ESPERADO	GRADO DE CUMPLIMIENTO (%)	VALOR MEDIDO	VALOR ESPERADO	GRADO DE CUMPLIMIENTO (%)	VALOR MEDIDO	VALOR ESPERADO	GRADO DE CUMPLIMIENTO (%)
VEGETACIÓN FAUNA ECOSISTEMAS BIODIVERSIDAD	Número de espacios Red Natura incluidos en el RZP de la demarcación	PHD	2									
	Número de reservas naturales fluviales incluidas en el RZP	PHD	0									
	Número de zonas de protección especial incluidas en el RZP	PHD	0									
	Número de zonas húmedas incluidas en el RZP	PHD	0									
	Número de puntos de control del régimen de caudales ecológicos	PHD	no procede							no procede		
	% de puntos de control de caudales ecológicos en Red Natura 2000	PHD	no procede							no procede		
	% de masas de agua río clasificadas como HMWB	PHD	100%									
	% de masas de agua lago clasificadas como HMWB	PHD	0									
	% de masas de agua afectadas por especies exóticas invasoras	PHD	-									
	% respecto a una especie concreta explicativa	PHD	-									

Anexo IX. Plan Hidrológico de la DH de MELILLA (2015-2021)

COMPONENTE AMBIENTAL	INDICADORES	FUENTE	VALOR ACTUAL (2013)	2015			2021			2027		
				VALOR MEDIDO	VALOR ESPERADO	GRADO DE CUMPLIMIENTO (%)	VALOR MEDIDO	VALOR ESPERADO	GRADO DE CUMPLIMIENTO (%)	VALOR MEDIDO	VALOR ESPERADO	GRADO DE CUMPLIMIENTO (%)
PATRIMONIO GEOLÓGICO SUELO Y PAISAJE	% respecto a otra especie concreta explicativa	PHD	-									
	Superficie de suelo con riesgo muy alto de desertificación (ha)	PAND	-									
	Superficie de suelo urbano (ha)	MAGRAMA	7,1 (52% cuenca)									
AGUA POBLACIÓN SALUD HUMANA	Número de masas de agua afectadas por presiones significativas	PHD	7									
	% de masas de agua afectadas por presiones significativas	PHD	100%									
	Número de masas de agua subterránea en mal estado cuantitativo	PHD	3									
	% de masas de agua subterránea en mal estado cuantitativo	PHD	100%									
	Porcentaje de masas de agua subterránea afectadas por contaminación difusa	PHD	100%									

Anexo IX. Plan Hidrológico de la DH de MELILLA (2015-2021)

COMPONENTE AMBIENTAL	INDICADORES	FUENTE	VALOR ACTUAL (2013)	2015			2021			2027		
				VALOR MEDIDO	VALOR ESPERADO	GRADO DE CUMPLIMIENTO (%)	VALOR MEDIDO	VALOR ESPERADO	GRADO DE CUMPLIMIENTO (%)	VALOR MEDIDO	VALOR ESPERADO	GRADO DE CUMPLIMIENTO (%)
	Número de masas de agua superficial en buen estado o mejor	PHD	2		2		4			4		
	% de masas de agua superficial en buen estado o mejor	PHD	50%		50%		100%			100%		
	Número de masas de agua subterránea en buen estado o mejor	PHD	0		0		3			3		
	% de masas de agua subterránea en buen estado o mejor	PHD	0%		0%		43%			93%		
	Número de masas de agua a las que se aplica prórroga	PHD	4		4		0			0		
	% de masas de agua a las que se aplica prórroga	PHD	57%		57%		0%			0%		
	Número de masas de agua a las que se aplican objetivos menos rigurosos	PHD	0									
	% de masas de agua a las que se aplican objetivos menos rigurosos	PHD	0%									
	Número de masas de agua en las que se prevé el deterioro adicional	PHD	-									

Anexo IX. Plan Hidrológico de la DH de MELILLA (2015-2021)

COMPONENTE AMBIENTAL	INDICADORES	FUENTE	VALOR ACTUAL (2013)	2015			2021			2027		
				VALOR MEDIDO	VALOR ESPERADO	GRADO DE CUMPLIMIENTO (%)	VALOR MEDIDO	VALOR ESPERADO	GRADO DE CUMPLIMIENTO (%)	VALOR MEDIDO	VALOR ESPERADO	GRADO DE CUMPLIMIENTO (%)
	% de masas de agua en las que se prevé el deterioro adicional	PHD	-									
	% de masas de agua superficial con control directo de su estado químico o ecológico	PHD	-									
	% de masas de agua subterránea con control directo de su estado químico	PHD	-									
	Demanda total para uso de abastecimiento (hm ³ /año)	PHD	10,31 (2011)		9,91			9,33				8,78
	Volumen suministrado para uso de abastecimiento (hm ³ /año)	PHD	-									
	% de unidades de demanda de abastecimiento que no cumplen los criterios de garantía	PHD	-									
	Demanda total para usos agrarios (hm ³ /año)	PHD	No significativa		No significativa			No significativa				No significativa
	Volumen suministrado para usos agrarios (hm ³ /año)	PHD	No significativa		No significativa			No significativa				No significativa

Anexo IX. Plan Hidrológico de la DH de MELILLA (2015-2021)

COMPONENTE AMBIENTAL	INDICADORES	FUENTE	VALOR ACTUAL (2013)	2015			2021			2027		
				VALOR MEDIDO	VALOR ESPERADO	GRADO DE CUMPLIMIENTO (%)	VALOR MEDIDO	VALOR ESPERADO	GRADO DE CUMPLIMIENTO (%)	VALOR MEDIDO	VALOR ESPERADO	GRADO DE CUMPLIMIENTO (%)
				% de unidades de demanda de regadío que no cumplen los criterios de garantía	PHD	No procede	No procede					
Retorno en usos agrarios (hm ³ /año)	PHD	No significativa	No significativa						No significativa			
Capacidad total de embalse (hm ³)	PHD	0,36 (BALSA LAS ADELFA)										
Capacidad máxima de desalación (hm ³ /año)	PHD	18,98										
Volumen suministrado por desalación (hm ³ /año)	PHD	0										
Volumen reutilizado (hm ³ /año)	PHD	0,4										
Superficie total en regadío (ha)	PHD	No significativa	No significativa						No significativa			
% superficie regadío localizado	PHD	No significativa	No significativa						No significativa			
% superficie en regadío por aspersión	PHD	No significativa	No significativa						No significativa			
% superficie en regadío por gravedad	PHD	No significativa	No significativa						No significativa			
Excedentes de fertilización nitrogenada aplicados a los suelos y cultivos agrarios (t/año)	PHD	No significativa	No significativa						No significativa			

Anexo IX. Plan Hidrológico de la DH de MELILLA (2015-2021)

COMPONENTE AMBIENTAL	INDICADORES	FUENTE	VALOR ACTUAL (2013)	2015			2021			2027		
				VALOR MEDIDO	VALOR ESPERADO	GRADO DE CUMPLIMIENTO (%)	VALOR MEDIDO	VALOR ESPERADO	GRADO DE CUMPLIMIENTO (%)	VALOR MEDIDO	VALOR ESPERADO	GRADO DE CUMPLIMIENTO (%)
	Descarga de fitosanitarios sobre las masas de agua (t/año)	PHD	No significativa		No significativa			No significativa				
	Porcentaje de habitantes equivalentes que recibe un tratamiento conforme a la Directiva 91/271/CEE	PHD	-									

Anexo X. Plan Hidrológico de la DH del SEGURA (2015-2021)

ANEXO X

DISPOSICIONES NORMATIVAS DEL PLAN HIDROLÓGICO DE LA DEMARCACIÓN HIDROGRÁFICA DEL SEGURA

DISPOSICIONES NORMATIVAS DEL PLAN HIDROLÓGICO DE LA DEMARCACIÓN HIDROGRÁFICA DEL SEGURA

Capítulo preliminar

Artículo 1. *Ámbito territorial del Plan Hidrológico*

1. El artículo 40.3 del texto refundido de la Ley de Aguas (TRLA), aprobado por el Real Decreto Legislativo 1/2001, de 20 de julio, establece que el ámbito territorial del Plan Hidrológico será coincidente con el de la demarcación hidrográfica correspondiente. El ámbito territorial de la demarcación hidrográfica del Segura es el definido por el artículo 2.2 del Real Decreto 125/2007, de 2 de febrero, por el que se fija el ámbito territorial de las demarcaciones.

2. Adicionalmente, a los efectos de la evaluación y aplicación de los recursos hídricos de la Demarcación y exclusivamente en lo que afecta a éstos, se incluyen en los balances de recursos y demandas del Plan, las transferencias de aguas con destino a regadío y abastecimiento que utilizan recursos hídricos captados en la cuenca del Segura o procedentes del acueducto Tajo-Segura que se aplican en la Demarcación Hidrográfica de las Cuencas Mediterráneas Andaluzas o en la Demarcación Hidrográfica del Júcar.

Artículo 2. *Definición de los sistemas de explotación de recursos*

1. Dentro del ámbito territorial del presente Plan descrito en el artículo 1, se define un sistema de explotación único para toda la demarcación, que considera en forma agregada, esquemática y apta para ser abordada mediante técnicas de análisis de sistemas, la totalidad de sus unidades de demanda, sus fuentes de suministro y las redes básicas para la captación, almacenamiento y conducción de las aguas entre unas y otras.

2. La existencia de un sistema de explotación único es consecuencia del elevado grado de interconexión hidráulica que presentan la práctica totalidad de las zonas territoriales del ámbito del plan y la existencia de recursos complementarios o alternativos de orígenes distintos que se aplican sobre las mismas superficies o que se destinan a atender las mismas demandas.

3. La adopción de un sistema de explotación único no supone por sí misma la consideración de que cualquier recurso con el que cuenta la demarcación pueda ser adscrito a la atención de cualquier demanda. Los distintos aprovechamientos existentes en la demarcación se encuentran sometidos al régimen concesional y normativo vigente, y su garantía de suministro se halla vinculada a su título de derecho y retorno y a la procedencia del recurso para cada aprovechamiento utilizado.

Anexo X. Plan Hidrológico de la DH del SEGURA (2015-2021)

Artículo 3. *Delimitación de la demarcación, de los sistemas de explotación y de las masas de agua*

Las geometrías de las entidades geoespaciales que delimitan el ámbito territorial de la demarcación, su sistema de explotación y sus 177 masas de agua, se han identificado conforme a la información alfanumérica y geoespacial digital que se encuentra accesible al público en la web de la Confederación Hidrográfica del Segura (www.chsegura.es). El ejercicio de las funciones de administración de este sistema de información se llevará a cabo por la Oficina de Planificación Hidrológica del Organismo de cuenca.

Capítulo I: Definición de las masas de agua

Sección I. Masas de agua superficial

Artículo 4. *Identificación de masas de agua superficial*

De acuerdo con el artículo 5 del Reglamento de la Planificación Hidrológica (RPH), aprobado por el Real Decreto 907/2007, de 6 de julio, este Plan Hidrológico identifica 114 masas de agua superficial que aparecen relacionadas y caracterizadas en el apéndice 2. De las 114 masas de agua superficial identificadas y delimitadas, incluyendo las de origen artificial y muy modificadas, se asignan:

- a) a la categoría río, 90 masas de agua, de las que 69 corresponden a ríos naturales y 21 a masas de agua muy modificadas.
- b) a la categoría lago, 6 masas de agua, de las que 1 corresponde a lago natural, 2 a masas de agua muy modificadas y 3 a masas de agua artificiales.
- c) a la categoría transición, 1 masa de agua, correspondiente a una masa de agua muy modificada.
- d) a la categoría costera, 17 masas de agua, de las que 3 corresponden a masas de agua muy modificadas.

Artículo 5. *Condiciones de referencia y límites de cambio de clase.*

1. Los indicadores que deben utilizarse para la valoración del estado o potencial en que se encuentran las masas de agua superficial son los establecidos en el Real Decreto 817/2015, de 11 de septiembre, por el que se establecen los criterios de seguimiento y evaluación del estado de las aguas superficiales y las normas de calidad ambiental. Adicionalmente, en el apéndice 3 se establecen valores de referencia y límites de cambio de clase de estado o potencial de otros indicadores específicos para esta demarcación hidrográfica, no incluidos en el citado Real Decreto, que deberán usarse complementariamente.

2. Las condiciones de referencia establecidas en el referido apéndice, no serán objeto de consideración para la identificación del buen estado de una masa de agua, cuando su incumplimiento sea consecuencia exclusivamente de circunstancias naturales.

Sección II. Masas de agua subterránea

Artículo 6. *Identificación de las masas de agua subterránea*

1. Para dar cumplimiento al artículo 9 del RPH, el presente Plan Hidrológico identifica en su ámbito territorial las 63 masas de agua subterránea, que figuran relacionadas en el apéndice 4.1.
2. Los datos relativos a sus magnitudes tienen su fundamento en los estudios realizados y se corresponden con la mejor información disponible a la fecha de aprobación del Plan. La evaluación del estado de los acuíferos y masas de agua subterránea se hará en cada momento, con base en la mejor y más actualizada información de la que se disponga en la Oficina de Planificación Hidrológica.
3. De acuerdo con lo establecido en el artículo 9.2 del RPH, se propone, para su consideración por parte del Plan Hidrológico Nacional, las masas de agua compartidas con otras demarcaciones relacionadas en el apéndice 4.2. Los Organismos de cuenca implicados, impulsarán, con la colaboración de los usuarios, los mecanismos de coordinación necesarios para alcanzar los objetivos ambientales en las masas compartidas.

Artículo 7. *Valores umbral en masas de agua subterránea*

1. De acuerdo con lo establecido en el artículo 32 del RPH el estado cuantitativo de las masas de agua subterránea se ha calculado mediante el análisis de su nivel piezométrico, su evolución temporal y el estado de las aguas superficiales relacionadas y los ecosistemas terrestres dependientes.
2. Los valores umbral adoptados en el Plan Hidrológico respecto a los contaminantes a utilizar para la valoración del estado químico de las masas de agua subterránea de la Demarcación Hidrográfica del Segura, han sido calculados atendiendo a lo establecido en el artículo 3 del Real Decreto 1514/2009, de 2 de octubre, por el que se regula la protección de las aguas subterráneas contra la contaminación y el deterioro. Estos valores umbral se relacionan en el apéndice 5 y se han establecido conforme a la metodología que se expone en el Anejo 2 de la Memoria.

Capítulo II. Criterios de prioridad y compatibilidad de usos

Artículo 8. *Orden de preferencia entre diferentes usos y aprovechamientos*

1. A los efectos de lo estipulado en el artículo 12 del RPH, los usos del agua identificados en el presente plan se corresponden con los establecidos en el artículo 49 bis del Reglamento del Dominio Público Hidráulico (RDPH), aprobado por el Real Decreto 849/1986, de 11 de abril.
2. Teniendo en cuenta las exigencias para la protección y conservación del recurso y de su entorno, y respetando el carácter prioritario del abastecimiento, el orden de preferencia entre los diferentes usos del agua contemplados en el artículo 60.3 del TRLA, para el sistema de explotación único de recursos es el siguiente:

Anexo X. Plan Hidrológico de la DH del SEGURA (2015-2021)

- 1º. Uso de abastecimiento de población.
 - 2º. Usos agropecuarios y usos industriales distintos de la producción de energía eléctrica.
 - 3º. Usos industriales para producción de energía eléctrica.
 - 4º. Acuicultura.
 - 5º. Otros aprovechamientos que requieran concesión administrativa que no se encuentren dentro de ninguna de las categorías anteriores.
3. El orden de preferencia señalado se entiende entre los distintos usuarios a los efectos del otorgamiento de concesiones que supongan la asignación de nuevos volúmenes de agua, la cesión de derechos y la expropiación forzosa.
4. Para las concesiones ya existentes se seguirá lo estipulado en el artículo 61 del TRLA, que indica que toda concesión se entenderá hecha sin perjuicio de tercero, por lo que regirá con carácter general la norma de preferencia del derecho más antiguo sobre el más nuevo, independientemente de su uso. Se entiende por regadíos históricos los anteriores al año 1933. De ellos tienen la consideración de tradicionales, los que se encuentran ligados a las Vegas del Segura, conforme a la definición de los mismos hecha en el Decreto, de 25 de abril de 1953, por el que se autoriza para ordenar los aprovechamientos de riego en la cuenca del río Segura.
5. En el presente Plan Hidrológico se mantiene la prioridad establecida en planes anteriores en el suministro a los distintos aprovechamientos de regadío con toma en el río Segura o sus afluentes, correspondiendo la mayor prioridad a los tradicionales, siguiendo a éstos los regularizados por su existencia en el año 1953, después las ampliaciones de regadíos otorgadas al amparo de la Orden, de 25 de abril de 1953, por la que se reglamenta la ordenación de los aprovechamientos hidráulicos en la cuenca del río Segura, en virtud de lo dispuesto en el Decreto de 25 de abril de 1953, y finalmente, tanto a los de sobrantes como a los que pudieran haberse otorgado con posterioridad a cualquiera de los anteriores.
6. En las concesiones de abastecimiento de poblaciones se procederá a la separación contable de los consumidores netamente industriales de los estrictos de abastecimiento urbano, considerándose incluida en la demanda para abastecimiento, la de las pequeñas industrias situadas dentro de las poblaciones y conectadas a redes municipales. A este fin, las autoridades municipales y aquellos que resulten concesionarios de las aguas, estarán obligados a facilitar, a requerimiento de la Confederación Hidrográfica del Segura, las correspondientes estadísticas.
7. En las concesiones destinadas al abastecimiento de urbanizaciones de nueva implantación se exigirá que estos nuevos usos hayan sido planificados conforme al artículo 22.3.a) del texto refundido de la Ley del Suelo y Rehabilitación Urbana, aprobado por Real Decreto Legislativo 7/2015, de 30 de octubre, y al artículo 25.4 del TRLA, que exigen el informe previo del Organismo de Cuenca relativo al régimen y aprovechamiento de las aguas continentales y a los usos permitidos en terrenos de dominio público hidráulico y en sus zonas de servidumbre y policía.
8. Con carácter general, para las concesiones que supongan la atribución de nuevos volúmenes de agua, se dará preferencia a aquellas de mayor utilidad pública o que introduzcan mejores técnicas que redunden en un menor consumo de agua o en el mantenimiento o mejora de su calidad.

Anexo X. Plan Hidrológico de la DH del SEGURA (2015-2021)

9. A igualdad de las demás condiciones, serán preferentes:

- a) Las actuaciones que se orienten hacia una política de ahorro de agua, de mejora de su calidad y de recuperación de los valores ambientales.
- b) La explotación conjunta y coordinada de todos los recursos disponibles, incluyendo aguas regeneradas y aguas desalinizadas, con la restricción de no incrementar las extracciones de aguas subterráneas, y las experiencias de recarga y/o menor sobreexplotación de acuíferos.
- c) Los proyectos de carácter estratégico, comunitario y cooperativo, frente a iniciativas individuales.

En particular y conforme a estos criterios, serán prioritarios:

- I. En los abastecimientos de población, las peticiones que se refieran a mancomunidades, consorcios o sistemas integrados de municipios, así como las iniciativas que sustituyan agua subterránea afectada por sobreexplotación, por nuevos recursos externos.
- II. Para la redotación o en su caso, la creación de nuevos regadíos sociales de interés general, los que estén ubicados en zonas que hayan sacrificado previamente superficies de riego en provecho de servicios o infraestructuras de uso público.
- III. En el caso de los usos industriales, los que comporten menor consumo de agua por empleo generado y menor impacto ambiental.

10. Para la gestión de los diversos aprovechamientos se faculta a la Confederación Hidrográfica del Segura para la explotación global conjunta de todos los recursos hídricos, ejerciéndose esa facultad con respeto a los títulos de derecho de que se disponga y sin perjuicio del necesario control según sus correspondientes orígenes y regímenes jurídicos y económico-financieros, facilitándose de este modo las permutas físicas entre las aguas de distintos orígenes.

11. No se admitirán permutas de recursos que supongan un perjuicio para los usuarios actuales, debiendo garantizarse técnicamente, con carácter previo a la resolución que las acuerde, la calidad e idoneidad del agua a suministrar con esas permutas.

12. En los procedimientos administrativos en los que se tramite una autorización para la realización de una actuación que suponga permuta física entre recursos, tendrán la consideración de interesados los usuarios que en la actualidad se encuentren recibiendo los volúmenes que hayan de ser permutados, así como aquellos otros que tengan esa condición, de conformidad con la legislación vigente.

13. Salvo situaciones excepcionales, y siempre con la debida justificación técnica, en relación con la idoneidad del agua para su uso, se considera como referencia un nivel máximo admisible de concentración de boro de 0,3 mg/l en las aguas que circulen o se almacenen en el sistema general de conducción y regulación del post-trasvase Tajo-Segura. En ese mismo sentido, la incorporación de aguas desalinizadas al referido sistema general quedará condicionada al cumplimiento de este requisito.

Capítulo III. Regímenes de caudales ecológicos y otras demandas ambientales

Artículo 9. Regímenes de caudales ecológicos

1. Conforme a los estudios realizados y al proceso de concertación llevado a cabo, se fijan los regímenes de caudales ecológicos para las condiciones ordinarias de las masas de agua de la categoría río, que aparecen relacionados en el apéndice 6.
2. Los regímenes de caudales fijados en este Plan Hidrológico, de acuerdo con lo establecido en los artículos 59.7 y 98 del TRLA y en el artículo 26 del Plan Hidrológico Nacional, no tienen el carácter de uso, debiendo considerarse como una restricción que se impone con carácter general a los sistemas de explotación y que debe ser respetada por todos los aprovechamientos de agua, operando con carácter preferente sobre los usos contemplados en los sistemas de explotación, sin perjuicio del uso para abastecimiento de poblaciones cuando no exista una alternativa de suministro viable que permita su correcta atención.
3. Tanto la captación directa de agua superficial fluyente por el cauce como la captación de aguas superficiales o subterráneas a través de pozo, zanja o dispositivos semejantes que detraigan agua de las inmediaciones del cauce afectando significativamente a su caudal circulante, quedan obligadas a respetar el régimen de caudales ecológicos establecido en las masas de agua.
4. De acuerdo a lo establecido en el artículo 26 del Plan Hidrológico Nacional, la inexistencia de obligación expresa en relación con el mantenimiento de los regímenes de caudales ecológicos en las autorizaciones y concesiones otorgadas por la Administración hidráulica, entendiéndose como tal la simple cláusula que impone su mantenimiento aunque no precise cantidad alguna, no exonerará al concesionario del cumplimiento de las obligaciones generales que, respecto a tales caudales, quedan establecidas en este Plan Hidrológico.
5. A todos los efectos previstos en el presente Plan se considera que cualquier captación situada a menos de 100 m del cauce del río cuyo nivel y calidad del agua resulte sensiblemente coincidente con la de la captación, afecta significativamente al caudal ecológico circulante por el cauce.
6. En ríos no regulados, es decir, en aquellos cauces que no cuenten con reservas artificiales de agua almacenadas en el propio eje fluvial, la exigencia de los regímenes de caudales ecológicos quedará limitada a aquellos momentos en que la disponibilidad natural lo permita. Si la disponibilidad natural no permite alcanzar los regímenes de caudales ecológicos establecidos, no será posible llevar a cabo derivaciones de caudal desde los cauces afectados; con excepción del caso del abastecimiento de poblaciones que no puedan ser atendidas de otra forma.
7. Los caudales ecológicos recogidos en el apéndice 6 para situaciones ordinarias, comprenden los caudales mínimos ecológicos y los caudales máximos en las masas que resultan exigibles.

Artículo 10. *Regímenes de caudales ecológicos en condiciones de sequía prolongada*

1. En caso de sequías prolongadas podrá aplicarse un régimen de caudales menos exigente, siempre que se cumplan las condiciones que establece el artículo 38 del RPH sobre deterioro temporal del estado de las masas de agua.
2. Este nuevo régimen de caudales menos rigurosos sólo podrá aplicarse en las zonas incluidas en la Red Natura 2000 o en la Lista de Humedales de Importancia Internacional de acuerdo con el Convenio de Ramsar, de 2 de febrero de 1971, cuando los objetivos particulares de conservación de estos espacios no lo desaconsejen.
3. Conforme a los estudios realizados se fija el régimen de caudales ecológicos para estas condiciones de sequía prolongada de las masas de agua de la categoría río que aparecen relacionados en el apéndice 6. Este régimen se deberá incorporar en la correspondiente revisión del Plan Especial de Actuación en Situaciones de Alerta y Eventual Sequía.
4. La aplicación de los regímenes de caudales ecológicos para situación de sequía prolongada podrá tener lugar cuando se alcance el nivel de alerta en uno de los indicadores de los subsistemas cuenca o trasvase, de acuerdo con los índices de estado establecidos en el Plan especial de actuación en situaciones de alerta y eventual sequía.

Artículo 11. *Control y seguimiento del régimen de caudales ecológicos*

1. El régimen de caudales ecológicos se controlará por la Confederación Hidrográfica del Segura en estaciones de aforo pertenecientes a la Red Oficial de Estaciones de Aforo (ROEA) y a la Red del Sistema Automático de Información Hidrológica (SAIH) que reúnan condiciones adecuadas para la medición de caudales mínimos y máximos. Adicionalmente, se podrá valorar el cumplimiento del régimen de caudales ecológicos en campañas de aforo específicas o mediante otros procedimientos, utilizándose los emplazamientos naturales o las infraestructuras existentes, en los que mejor pueda procederse a la determinación del caudal circulante.
2. Se establecerán medidas semanales y mensuales en cada estación de control.
3. En caso de que la estación de control permita la medición en continuo de los caudales, se considerará como medida semanal la media aritmética de las medidas efectuadas en una semana natural y como medida mensual la media aritmética de las medidas efectuadas en un mes natural.
4. En las masas de agua se dispondrá de estaciones de aforo, válidas para realizar el seguimiento del régimen de caudales ecológicos.
5. Los titulares de aprovechamientos de aguas, cualquiera que sea su título habilitante, que incorporen en el mismo una presa de embalse, están obligados a instalar y mantener los sistemas de medición que garanticen la información precisa sobre el mantenimiento de los caudales ecológicos, debiendo comunicar al organismo de cuenca con la periodicidad que éste establezca, los caudales desembalsados para el cumplimiento del régimen de caudales ecológicos.

Anexo X. Plan Hidrológico de la DH del SEGURA (2015-2021)

6. Los titulares de aprovechamientos de aguas que no incluyan sistemas de regulación en su título habilitante, quedarán obligados, a requerimiento de la Confederación Hidrográfica, a instalar y mantener sistemas de medición que garanticen la información precisa sobre el mantenimiento de los caudales ecológicos en sus puntos de captación.

7. Para el control y seguimiento del régimen de caudales mínimos en el tramo embalse del Taibilla-azud de toma de la Mancomunidad de los Canales del Taibilla (MCT), se utilizará un emplazamiento ubicado inmediatamente aguas arriba del azud de toma de la Mancomunidad. En este tramo el caudal instantáneo a desembalsar en cada momento por la presa del río Taibilla será aquel necesario para asegurar en ese punto el caudal ambiental establecido, con un mínimo de 0,1 m³/s.

8. Para el control y seguimiento del régimen de caudales mínimos en la misma masa de agua en su tramo azud de toma de la MCT-Arroyo de las Herrerías, se elegirá un emplazamiento ubicado inmediatamente aguas abajo del referido azud de toma.

9. De acuerdo con la regla de supremacía del uso para abastecimiento de poblaciones, se entenderá que está garantizado el uso urbano, y por tanto resulta exigible el caudal ambiental, en este segundo tramo fluvial solamente cuando el volumen acumulado en el embalse del Taibilla resulte superior al 60% de su capacidad nominal.

10. Para la masa de agua del río Taibilla desde el Arroyo de las Herrerías hasta la confluencia con el río Segura, para el control del caudal ecológico se utilizará un emplazamiento ubicado inmediatamente aguas arriba del referido punto de confluencia.

Artículo 12. *Cumplimiento del régimen de caudales ecológicos*

1. El régimen de caudales ecológicos previsto en las masas de agua, recogido en el apéndice 6, constituye una restricción al sistema de explotación que será exigible a los usuarios de las masas de agua superficial de la Demarcación a la entrada en vigor del Plan Hidrológico.

2. En defecto de disposición normativa de carácter general aplicable durante la vigencia del presente Plan se entenderá que una medida semanal en el punto de control de la masa de agua cumple el régimen de caudales ecológicos si el caudal más bajo medido en la semana supera el 75% del valor fijado como caudal ambiental mínimo y el más alto medido no supera el 125% del valor fijado como caudal ambiental máximo. Además es necesario que el caudal medio semanal medido sea superior al 95% del caudal ambiental mínimo e inferior al 105% del máximo.

3. El cumplimiento del régimen de caudales ecológicos se establecerá para el año hidrológico y se entenderá que, dentro de un año hidrológico, se cumple con el régimen de caudales establecido en el apéndice 6 cuando:

- a) Los caudales mínimos se superan en un 90% de las medidas semanales, no incluyéndose en el cómputo aquellas medidas semanales en las que la disponibilidad natural no lo permita.
- b) Los caudales máximos no se superan por la operación y gestión ordinaria de las infraestructuras hidráulicas en un 95% de las medidas semanales.

Anexo X. Plan Hidrológico de la DH del SEGURA (2015-2021)

- c) No podrán considerarse como incumplimientos los desembalses preventivos originados en aplicación de las Normas de Explotación de las presas en situaciones de fenómenos extremos (avenidas).

Artículo 13. *Circulación preferente por cauces naturales*

1. Con el objeto de favorecer el cumplimiento de los caudales ecológicos y mejorar los ecosistemas fluviales, se establece la prioridad de circulación de las aguas por los cauces naturales frente a conducciones artificiales.
2. Así, tanto para las revisiones concesionales como para las nuevas concesiones, el punto de toma de los recursos hídricos superficiales se situará con carácter general en cauce público, eligiéndose de manera preferente aquel emplazamiento que presente una cota inferior y permita el ejercicio de la misma en condiciones compatibles con las infraestructuras de suministro existentes.
3. El suministro mediante peaje de volúmenes a los aprovechamientos que captan del río Segura a partir de las infraestructuras del postravase, no impedirá el cumplimiento del régimen de caudales ecológicos establecido, ni generará afecciones a terceros, manteniendo en cualquier caso las situaciones preexistentes a la fecha de aprobación del Plan Hidrológico del año 1998.
4. Salvo circunstancias hidrológicas extraordinarias, no se permiten derivaciones de recursos de dominio público hidráulico superiores a la demanda efectiva en cada momento, salvo que ello resulte imprescindible por condiciones del diseño de la captación, permitiéndose exclusivamente la circulación por ellas de los caudales asociados al mantenimiento y conservación de la red de acequias y azarbes, siempre que se cumpla el régimen de caudales ecológicos en las masas de agua superficial de las que se detraigan los recursos.

Capítulo IV: Asignación y reserva de recursos

Artículo 14. *Asignación de recursos para usos y demandas actuales y futuros*

1. De conformidad con el artículo 91 del RDPH, se determina la asignación de recursos que se adscriben a los aprovechamientos actuales y futuros. Se considera como asignación el uso o destino al que se adscriben determinados recursos de la cuenca de acuerdo con el volumen anual necesario, los derechos que se ostentan y las necesidades cuya satisfacción se pretende con los criterios de garantía adoptados, aun cuando los mismos pudieran, a la fecha de entrada en vigor del Plan, no encontrarse reconocidos mediante su inscripción en el Registro o el Catálogo de Aguas de la cuenca. Esta asignación no garantiza la disponibilidad del recurso, ni constituye por sí sola un título habilitador para el aprovechamiento.
2. Los recursos naturales propios de la demarcación se han cuantificado en el Plan, para la serie hidrológica 1980/81-2011/12, en la cantidad de 854 hm³/año. De ellos los vinculados a las masas superficiales y subterráneas drenantes al río Segura y sus afluentes son 740 hm³/año y 114 hm³/año los que lo hacen a las ramblas costeras o al mar.

Anexo X. Plan Hidrológico de la DH del SEGURA (2015-2021)

3. Los recursos medios procedentes del trasvase Tajo-Segura en el referido periodo se cuantifican en 305 hm³/año en destino. Los recursos procedentes del trasvase Negratín-Almanzora que alcanzan la Demarcación se estiman en la cantidad media de 17 hm³/año, sobre un máximo de 21 hm³/año.
4. De acuerdo con los balances realizados en este Plan Hidrológico y dando cumplimiento al régimen de caudales ecológicos, el déficit anual medio de la cuenca del Segura para el horizonte 2021 es de 400 hm³/año, en el supuesto de una aportación por el trasvase Tajo-Segura equivalente a la media histórica del periodo 1980/81-2011/12. El déficit se encuentra asociado a la sobreexplotación de los recursos subterráneos y a la infradotación de cultivos.
5. Para la satisfacción del déficit y la consecución de los objetivos medioambientales en las masas de agua, es necesario su reconocimiento por parte del Plan Hidrológico Nacional. El grado de cumplimiento de los objetivos del Plan de cuenca, vendrá condicionado, en gran manera, por las determinaciones que establezca el Plan Hidrológico Nacional, y la posibilidad de incorporación de nuevos recursos externos con el origen, tarifa y punto de incorporación en la Demarcación que por éste se fije.
6. La coherencia de las asignaciones, disponibilidades y regulación general de la cuenca se ha llevado a cabo mediante el estudio del sistema de explotación único de la cuenca del Segura, en el que se integran los distintos volúmenes, modulaciones y características de las demandas y retornos, las garantías de suministro, la reutilización de las aguas, y las reglas de gestión y prioridad de utilización legalmente establecidas, obteniéndose las asignaciones que se detallan en los siguientes apartados.
7. Asignaciones en el horizonte 2021 para uso urbano (abastecimiento, servicios e industrias conectadas a redes municipales):
- Para los municipios de la Mancomunidad de los Canales del Taibilla (MCT) se asignan la totalidad de los recursos propios del río Taibilla, estimados en 35 hm³/año medios interanuales hasta la presa de toma y 14 hm³/año entre la presa de toma y el río Segura.
 - Para el abastecimiento de los municipios de la Mancomunidad de los Canales del Taibilla se asigna un volumen máximo de desalación para atender las demandas de los municipios vinculados a la misma de: 45 hm³/año procedentes de la desalinizadora de Alicante I y II; 48 hm³/año procedentes de la desalinizadora de San Pedro del Pinatar I y II. Adicionalmente se le asignan los volúmenes convenidos con la Mancomunidad que sean generados para el abastecimiento de dichos municipios en las desalinizadoras de Valdelentisco, Torrevieja y Águilas-Acuamed.
 - Para el abastecimiento de los municipios de la Mancomunidad de los Canales del Taibilla se asigna un volumen máximo en destino de 110 hm³/año procedentes del trasvase Tajo-Segura.
 - Para el abastecimiento de municipios de la Región de Murcia se asigna un volumen máximo de 14 hm³/año procedentes de la desalinizadora de Escombreras.
 - Para el abastecimiento del municipio de Hellín se asigna un volumen máximo de 3,3 hm³/año procedentes del Canal de Hellín, garantizado con 1 hm³/año de las aguas subterráneas procedentes de la masa de agua de Boquerón.
 - Para el abastecimiento de los municipios de la cuenca del Segura ubicados en el suroeste de la provincia de Albacete, no mancomunados actualmente en la MCT, se asigna un volumen máximo de 2,5 hm³/año procedentes de recursos propios generados aguas arriba de los embalses del Cenajo y Talave.

Anexo X. Plan Hidrológico de la DH del SEGURA (2015-2021)

- g) Para el abastecimiento de los municipios de la cuenca del Segura ubicados en la provincia de Jaén, no mancomunados actualmente en la MCT, se asigna un volumen máximo de 0,4 hm³/año procedentes de recursos propios generados aguas arriba del embalse del Cenajo.
- h) Para el abastecimiento de los municipios de la cuenca del Segura ubicados en el sureste de Albacete, no mancomunados actualmente en la MCT, se asigna un volumen máximo de 1,6 hm³/año procedentes de recursos subterráneos de las masas de agua de Boquerón, Conejeros-Albatana, Corral Rubio, El Molar, Sinclinal de la Higuera y Tobarra-Tedera-Pinilla.
- i) Para el abastecimiento de los municipios de Chirivel, María, Vélez-Blanco y Vélez-Rubio, se asigna un volumen máximo de 1,4 hm³/año procedentes de recursos subterráneos de las masas de agua Detrítico de Chirivel-Málaga y Vélez Blanco-María.
- j) Para el abastecimiento de los municipios de La Algueña y Pinoso, se asigna un volumen máximo de 1 hm³/año de recursos subterráneos renovables de la masa de agua subterránea de Serral-Salinas.
- k) Para el abastecimiento del municipio de Pulpí se asigna un volumen máximo de 1 hm³/año procedente de la desalinizadora de Águilas-Acuamed.
- l) Para el abastecimiento de los municipios de la cuenca del valle del Almanzora, en Almería, se asigna un volumen máximo de 1 hm³/año procedente de la desalinizadora de Águilas-Acuamed, así como la fracción correspondiente de los recursos del trasvase Tajo-Segura que se deriven de las menores pérdidas que se produzcan, en la proporción que corresponda al abastecimiento conforme a la normativa vigente.
- m) Para el abastecimiento de las poblaciones de los términos municipales de Murcia, Abarán y Alcantarilla, se asigna un volumen máximo de 10 hm³/año procedentes del río Segura.

Todo incremento de demanda urbana que exceda el correspondiente al normal crecimiento de la población existente, conforme a las previsiones del INE, o que no pueda ser respaldado por las asignaciones anteriores, deberá ser abastecido mediante nuevos recursos externos o desalinizados. Sólo se admitirá la utilización de nuevos recursos, o la reasignación de recursos procedentes de la modificación de características de aprovechamientos preexistentes de la cuenca del Segura, en aquellos casos en los que no se tenga acceso a recursos externos o desalinizados sin incurrir en costes desproporcionados.

Con independencia de la procedencia final del recurso, para estas nuevas demandas de abastecimiento deberá quedar garantizada a largo plazo la sostenibilidad de la explotación, tanto desde un punto de vista cualitativo como cuantitativo, denegándose cualquier solicitud que incumpla este requisito.

8. Asignaciones en el horizonte 2021 para regadío:

- a) Hasta un volumen máximo de 9 hm³/año procedentes de los recursos de la cuenca, entre las entidades a las que se refiere el artículo 2.c) del Decreto de 25 de abril de 1953, por el que se autoriza la ordenación de los aprovechamientos de riego en la cuenca del río Segura, asignándose, en consecuencia, un volumen máximo individual de 4,2 hm³/año, 4,2 hm³/año y 0,6 hm³/año a las zonas de riego del Campo de Cartagena, Lorca y Mula, respectivamente. Su tratamiento será idéntico al del resto de las ampliaciones del referido apartado c).
- b) Para las áreas de regadío de las Vegas del Segura, el volumen anual total de demanda atendida con recursos superficiales propios, incluyendo riegos tradicionales anteriores al año 1933 y los incluidos en el mencionado Decreto de 25 de abril de 1953, pero excluyendo los que quedan fuera de la regulación y los atendidos con aguas subterráneas, hasta una cantidad estimada de 334 hm³/año, con la siguiente distribución mensual media:

Anexo X. Plan Hidrológico de la DH del SEGURA (2015-2021)

Distribución mensual media del regadío de las Vegas del Segura

Mes	Oct	Nov	Dic	Ene	Feb	Mar	Abr	May	Jun	Jul	Ago	Sep
%	4	4	3	3	6	8	10	11	12	14	14	11

La demanda de las Vegas se desagrega en regadíos tradicionales, en regadíos posteriores a 1933 y en regadíos de ampliación del Decreto de 25 de abril de 1953.

- c) Para el conjunto de regadíos de la demarcación del Segura, incluyendo los mencionados en los apartados a) y b) anteriores y los regadíos de cabecera y afluentes, hasta 362 hm³/año de recursos superficiales del río Segura y sus afluentes, efectivos en sus distintas tomas.
- d) Para los recursos procedentes del trasvase Tajo-Segura (ATS), con destino a uso de regadío, se establece la asignación de un volumen máximo anual de hasta 400 hm³/año. Del anterior volumen aproximadamente el 10,9% se aplica en zonas pertenecientes al ámbito geográfico del Vinalopó/L'Alacantí y un 3,6% en la zona del Valle del Almanzora de la Demarcación Hidrográfica de las Cuencas Mediterráneas Andaluzas. La distribución de ese volumen máximo anual entre las superficies de riego, en las distintas zonas de aplicación, es la siguiente:

Distribución de los volúmenes máximos del ATS entre las distintas entidades de riego

ZONAS	AGRUPACIONES Y CORPORACIONES DE REGANTES	VOLUMEN (m ³ /año)
ZONA DE ALICANTE		125.000.000
Riegos de Levante Margen Izquierda (77,51 hm ³ /año)	CR Riegos de Levante Margen Izquierda (incluye Murada-Orihuela)	77.512.272
Albatera (7,81 hm ³ /año)	CR Albatera	7.815.324
San Isidro y Realengo (Los Saladares) (7,50 hm ³ /año)	CR San Isidro y Realengo	7.500.000
Tomas delegadas (12,17 hm ³ /año)	CR El Mojón	1.156.641
	CR Lo Marqués	485.366
	TOMA Lo Belmonte.	666.925
	CR Las Cuevas 1-2	1.491.100
	CR Las Majadas	767.010
	CR Sagrado Corazón de Jesús La Baronesa	1.115.254
	TOMA 3 Hnos. Martínez	555.777
	CR El Carmen.	571.739
	CR Lo Reche.	1.473.892
	TOMA 11 José Soto	66.600
	CR Toma 12 km 35	111.000
	CR Nuestra Señora del Perpetuo Socorro	1.709.400
CR La Murada Norte	2.001.700	
TOTAL MARGEN IZQUIERDA		105.000.000
Riegos de Levante Margen Derecha (5,50 hm ³ /año)	CR Riegos de Levante Margen Derecha	5.500.000
La Pedrera (14,50 hm ³ /año)	CR Las Dehesas	961.350
	CR El Barranco de Hurchillo	239.250
	CR San Onofre y Torremendo	1.715.350
	CR San Joaquín	479.950
	CR La Fuensanta	1.007.750
	CR La Estafeta	55.100
	CR Santo Domingo	2.276.500
CR Campo Salinas	2.122.800	

Anexo X. Plan Hidrológico de la DH del SEGURA (2015-2021)

ZONAS	AGRUPACIONES Y CORPORACIONES DE REGANTES	VOLUMEN (m ³ /año)	
	CR San Miguel	1.922.700	
	CR Las Cañadas	150.800	
	CR Agrícolas Villamartín	110.200	
	CR Río Nacimiento	627.850	
	CR Pilar de la Horadada	2.621.600	
	CR Mengoloma	208.800	
TOTAL MARGEN DERECHA		20.000.000	
ZONA DE MURCIA		260.000.000	
Vegas alta y media (65,00 hm ³ /año)	Zona I	CR Calasparra	13.488.800
	Zona II	C.R. Abarán	2.272.000
		C.R. Zona II Blanca	5.728.000
	Zona III	CR Campotéjar	9.040.200
	Zona IV	CR los Ángeles	1.464.000
		CR El Azarbe del Merancho	2.836.000
		CR San Víctor	2.780.000
		CR Rambla Salada	2.488.000
		CR La Santa Cruz	6.000.000
		CR La Isla	2.285.312
	Zona V	CR El Porvenir	7.182.860
CR Zona V Sectores I y II		7.224.828	
Campo de Cartagena (122,0 hm ³ /año)	CR Campo de Cartagena	2.210.000	
Mula y Comarca (8,00 hm ³ /año)	CR Pantano de la Cierva	122.000.000	
	CR La Puebla de Mula	2.717.000	
	CR La Purísima de Yéchar	143.000	
	CR Pliego	4.000.000	
Lorca y valle del Guadalentín (65,00 hm ³ /año)	CR Pliego	1.140.000	
	CR Lorca	29.060.000	
	CR Sangonera la Seca	6.161.000	
	CR Librilla	6.854.000	
	CR Alhama de Murcia	10.372.000	
	CR Totana	12.553.000	
ZONA DE ALMERÍA		15.000.000	
Almería (15,00 hm ³ /año)	CR Pulpí	400.000	
	CR Saltador	7.000.000	
	CR Bajo Almanzora	400.000	
	CR Los Guiraos	100.000	
	CR Cuevas de Almanzora	5.320.000	
	CR Sierra de Enmedio	100.000	
	C.R. Vera	1.680.000	
TOTAL		400.000.000	

- e) Para el regadío del Campo de Cartagena, un volumen máximo anual de 2,2 hm³/año procedentes de la desalobrador de la Mojón.
- Para el regadío de la CR de Lorca, los recursos procedentes de la desalinizadora de Águilas-Acuamed, sobre un volumen máximo anual de 23 hm³/año.
- Para el regadío de la CR de Puerto Lumbreras, un volumen máximo anual de 5 hm³/año procedentes de la desalinizadora de Águilas-Acuamed.

Anexo X. Plan Hidrológico de la DH del SEGURA (2015-2021)

- Para el regadío de la CR de Águilas, un volumen máximo anual de 15 hm³/año procedentes de la desalinizadora de Águilas-Acuamed, más los recursos procedentes de las desalinizadoras propias de la CR de Águilas y CR Marina de Cope.
- Para el regadío de la CR de Mazarrón, la totalidad de los recursos procedentes de la desalinizadora propia Virgen de los Milagros.
- Para el regadío de la CR de Pulpí, un volumen máximo anual de 5 hm³/año procedentes de la desalinizadora de Águilas-Acuamed.
- Para el regadío de la comarca del Campo de Cartagena, Mazarrón y el valle del Guadalentín, hasta 37 hm³/año procedentes de la desalinizadora de Valdelentisco.
- Para el regadío de las zonas regables de La Pedrera y el río Segura, hasta 11 hm³/año procedentes de la desalinizadora de Torrevieja.
- Para el regadío de la comarca del Campo de Cartagena, hasta 7 hm³/año procedentes de la desalinizadora de Escombreras.
- f) Para los recursos procedentes del trasvase Negratín-Almanzora, con destino a uso de regadío en la zona del Valle del Almanzora, se estima una asignación de recursos de 21 hm³/año para el regadío ubicado dentro de la cuenca del Segura, con carácter de máximo anual en destino. Esta estimación está supeditada a la legislación vigente y a los acuerdos de la Comisión de Gestión Técnica de la citada transferencia. De este valor máximo se considera que son aplicados en la Demarcación del Segura unos recursos medios del orden de 17 hm³/año.
- g) Para los regadíos de la provincia de Albacete, los recursos subterráneos alumbrados por infiltración en el túnel del Talave que resulten adscritos a la cuenca hidrográfica del Segura conforme a los términos de su concesión. Excepcionalmente para estos regadíos, podrá admitirse el uso de recursos subterráneos alternativos, en tanto que se ejecuten con anterioridad al año 2021, las obras de captación declaradas de interés general por el Plan Hidrológico Nacional, y previstas en la concesión que las otorgue.
- h) Además de los recursos anteriores, se emplean en la satisfacción de la demanda de regadío, los siguientes recursos: subterráneos, procedentes de la reutilización de aguas urbanas e industriales depuradas y de drenaje de azarbes, que están reflejados en el Anejo 6 de la Memoria del Plan y con concesiones recogidas en el Registro de Aguas de la Confederación Hidrográfica del Segura.
9. Asignaciones en el horizonte 2021 para usos ambientales.
- a) Se establece una asignación de 32 hm³/año como demanda ambiental consuntiva para satisfacer las necesidades asociadas a los distintos humedales de la cuenca del Segura.
- b) De los volúmenes que llegan al azud de San Antonio, se asigna una cantidad como mínimo de 4 hm³/año a derivar desde el azud para complementar la demanda ambiental consuntiva en El Hondo, ámbito protegido, lo que ocasiona una carga adicional al normal funcionamiento del regadío. La Administración competente será quien deba evitar o saldar, teniendo en cuenta los costes que ocasione y los precios de mercado, el perjuicio económico que dicha carga genere a los regantes; en cuanto a la posible contraprestación económica, la Administración competente no será el Organismo de cuenca. Estos 4 hm³/año forman parte del total de 32 hm³/año anteriormente referido.
- c) La distribución de esta asignación por humedal y zona se establece en el apéndice 6.2.

Artículo 15. Reservas de recursos

Se establece una asignación específica de recursos cuantificada en un máximo de 10 hm³/año en Albacete para redotación y creación de nuevos regadíos sociales en las cuencas vertientes de los ríos Segura y Mundo aguas arriba de su punto de confluencia. Esta disponibilidad de recursos deberá reconocerse mediante la previa concesión administrativa que permita una aplicación de recursos propios subterráneos, procedentes de acuíferos que no se encuentren en situación de sobreexplotación, o de superficiales en la medida en que el regadío vinculado a esos cauces no se vea perjudicado. Para hacerla efectiva, de conformidad con los artículos 108 y 184 del RDPH, se requerirá el informe previo favorable sobre la compatibilidad con la aplicación del Plan Hidrológico.

A los efectos de este artículo se entenderá únicamente como regadío social aquel que cumpla todas y cada una de las siguientes condiciones:

- a) Con superficie inferior a 1.000 ha.
- b) Que permita la fijación de la población.
- c) Que hayan sido declarados regadíos de interés general estatal o autonómico por la legislación vigente.

Artículo 16. Reserva de terrenos

Con carácter general se establecen a favor del Organismo de cuenca, o en su defecto de la Autoridad competente correspondiente, las reservas de terrenos necesarias para el desarrollo de las infraestructuras y actuaciones contenidas en el programa de medidas.

Artículo 17. Dotaciones y demanda de abastecimiento

1. La demanda urbana en los distintos municipios de la Demarcación se ha calculado a partir de la demanda actual real y de las previsiones de crecimiento de población recogidas en el Anejo 3 a la Memoria. Adicionalmente, se establecen las dotaciones de referencia de agua para abastecimiento de población permanente y estacional que figuran relacionadas en el apéndice 8.

2. En los expedientes de concesión, la determinación de la demanda de agua para abastecimiento se realizará, salvo mejor prueba en contrario, con base en las dotaciones que figuran en el apéndice 8 y en los siguientes criterios:

- a) Incluirá entre otras, la correspondiente a las actividades industriales, de servicios y ganaderas conectadas a las redes municipales, así como la de los jardines situados dentro de la población. Su justificación se realizará en función de los correspondientes censos de actividades. En el caso de que el abastecimiento a las nuevas demandas, se prevea con cargo a recursos desalinizados gestionados por una mancomunidad de municipios, se exigirá para certificar su disponibilidad por la Confederación Hidrográfica del Segura, que puedan ser suministrados con cargo a la capacidad de producción existente, o en su caso, con su inclusión en un programa de actuaciones que presente un horizonte temporal inferior al que se estime necesario para el desarrollo de las nuevas urbanizaciones.

Anexo X. Plan Hidrológico de la DH del SEGURA (2015-2021)

- b) Los parámetros de dotaciones y poblaciones, adoptados para la determinación de las demandas futuras para usos urbanos e industriales, considerarán la evolución previsible de la población servida, ordinaria y estacional, al horizonte 2021, y las actuaciones de mejora de las redes y disminución de pérdidas previsibles a medio y largo plazo.
- c) En la revisión de los volúmenes concesionales que demanden los núcleos urbanos existentes, se establecerá la dotación por habitante y día necesaria y se preverá el normal crecimiento de la población. Esa revisión no podrá incluir la atención de nuevos desarrollos previstos por las comunidades autónomas o las entidades locales, los cuales deberán contar con los recursos suficientes para satisfacer las nuevas demandas.
- d) No se aceptarán con carácter general, salvo justificación técnica contraria, en los expedientes de otorgamiento de concesiones para nuevos abastecimientos, valores de pérdidas en las redes superiores al 20%, ni dotaciones brutas unitarias, en litros por habitante y día, mayores que las del rango admisible del apéndice 8, entendiéndose como dotación bruta el cociente entre el volumen dispuesto a la red de suministro en alta y el número de habitantes inscritos en el padrón municipal en la zona de suministro.
- e) Para los expedientes de modificación o revisión de derechos para abastecimiento de poblaciones existentes y consolidadas, los valores anteriores se considerarán como un objetivo de planificación.

Artículo 18. *Dotaciones y demanda de regadío*

1. Las dotaciones netas y brutas de referencia por unidad de demanda agraria (UDA) y tipo de cultivo se recogen en el apéndice 8.
2. Las dotaciones netas se corresponden con las necesidades de los cultivos y las dotaciones brutas en cauces y acuíferos se calcularán para que, una vez aplicados los coeficientes de eficiencia de la conducción, distribución y aplicación, se consigan esas dotaciones netas.
3. En los expedientes de concesión, para el cálculo de la demanda de cada aprovechamiento, se emplearán las referidas dotaciones netas, salvo mejor justificación agronómica en contrario. Tal justificación será realizada por técnico competente y se llevará a cabo teniendo en cuenta las mejores técnicas disponibles para el uso solicitado.
4. El cálculo de la demanda bruta se determinará como el producto de la superficie neta, o superficie con derecho a riego, y la dotación bruta. La superficie neta será aquella en la que finalmente se apliquen las dotaciones consideradas por tipo de cultivo y, por tanto, permitan establecer la demanda de recurso hídrico necesario para satisfacer las garantías de riego en la demarcación, por ser la superficie regada en un año hidrológico en circunstancias ordinarias, con carácter de máximo, en virtud del título habilitante.
5. La modernización y mejora de los regadíos inscritos en el Registro de Aguas es uno de los objetivos prioritarios del Plan, encaminado al uso sostenible y eficiente de los escasos recursos disponibles. Toda modernización de regadíos podrá suponer una disminución de los volúmenes anuales concedidos si se puede cumplir su objeto con una menor dotación.

Anexo X. Plan Hidrológico de la DH del SEGURA (2015-2021)

6. Con carácter general se considerará que las concesiones existentes para uso agrícola cuentan con dotación suficiente para el uso autorizado, no estimándose como déficit por infradotación la pérdida de garantía en alguno de los orígenes de los recursos que el titular tenga concedido.

Artículo 19. *Dotaciones y demanda de agua para riego de campos de golf y zonas verdes asociadas a las urbanizaciones*

1. Los valores de superficie de riego, dotación y distribución temporal de las demandas de servicios no conectadas a las redes de abastecimiento consideradas en este Plan Hidrológico son los descritos en la Memoria y el Anejo 3 de la misma.

2. Puesto que en general se trata de usos de reciente implantación y muy tecnificados, los coeficientes mínimos de eficacia a aplicar, salvo justificación contraria, son los siguientes:

Eficiencia a aplicar en los usos de riego de campo de golf

Eficiencia	Características	Valor
Eficiencia de conducción	A presión	0,95
Eficiencia de distribución	A presión	0,95
Eficiencia de aplicación	Aspersión	0,85

3. Para el uso de riego de campos de golf y las zonas verdes asociadas a las urbanizaciones se establece una dotación máxima neta de 8.000 m³/ha/año. Los recursos que permitan su desarrollo se encontrarán en cualquier caso en consonancia con lo acordado en su declaración de impacto ambiental y procederán de la reutilización de aguas depuradas o desalinización de agua de mar.

4. De acuerdo con el contenido de estas declaraciones se permitirá para su implantación el uso transitorio y provisional de aguas superficiales o subterráneas propias de la cuenca, como modificación de derechos preexistentes a los que tenga derecho el titular, inscritos en el Registro o anotados en el Catálogo de Aguas. La utilización de estos recursos se realizará exclusivamente hasta tanto se generen los recursos definitivos que permitan su atención, quedando a partir de dicho momento liberados los provisionales, que revertirán al sistema de explotación único.

5. Se encuentra prohibido el uso de volúmenes procedentes de los trasvases Negratín-Almanzora y Tajo-Segura, con destino a riego temporal o definitivo de campos de golf y sus zonas verdes asociadas.

Artículo 20. *Dotaciones y demanda industrial*

1. Para el caso de instalaciones industriales individuales se tendrán en cuenta, con carácter orientativo las dotaciones que se indican en la tabla 55 del Anexo IV de la Instrucción de Planificación Hidrológica.

2. Las industrias individuales deberán justificar que el caudal y el volumen anual solicitados, en cada caso, se ajustan al principio de la eficiencia en el uso del agua mediante el correspondiente estudio de

Anexo X. Plan Hidrológico de la DH del SEGURA (2015-2021)

necesidades hídricas, incorporando, cuando ello sea posible, los mecanismos de recirculación oportunos. El valor global se podrá calcular, en función de la distinta actividad industrial de que se trate, según la cantidad de producción prevista. Esta dotación incluirá las necesidades complementarias de la instalación, en particular el riego de las zonas ajardinadas periféricas que puedan existir, los servicios de limpieza y otros; todo ello sin menoscabo de que puedan existir redes separadas para cada propósito.

Capítulo V: Zonas protegidas. Régimen de protección

Artículo 21. Reservas naturales fluviales

En el apéndice 9.1 se incluye un listado con las reservas naturales fluviales declaradas en este ámbito de planificación mediante el Acuerdo de Consejo de Ministros, de 20 de noviembre de 2015, por el que se declaran determinadas reservas naturales fluviales en las demarcaciones hidrográficas intercomunitarias. Además, en el apéndice 9.2 se incluye otro listado con tramos fluviales que podrían merecer la misma consideración en futuras declaraciones.

Artículo 22. Protección de las aguas subterráneas frente a la intrusión de aguas salinas

Para la protección de las masas de agua subterránea frente a la intrusión de aguas salinas como consecuencia bien de la incorporación de sales por lavado de los estratos geológicos vinculados a ellas en fenómenos de lixiviación, bien de la intrusión de agua de mar por desplazamiento de la interfaz agua dulce-agua salada en masas costeras, se definen los siguientes criterios básicos:

- a) En los casos en los que la intrusión salina sea consecuencia de un proceso de sobreexplotación, se procederá a la declaración de masa de agua subterránea en riesgo de no alcanzar el buen estado cuantitativo, conforme al procedimiento y con los efectos previstos en el artículo 244 del RDPH, y las previsiones de este Plan referidas a los aprovechamientos de las aguas subterráneas.
- b) Para el caso específico de la intrusión marina se procederá a la limitación de la explotación y en su caso a la redistribución espacial de las captaciones existentes, hasta garantizar la existencia de un remanente de recursos suficientes no aprovechados en los acuíferos costeros, que impidan el avance espacial de la cuña salina. Estos recursos irán destinados a satisfacer la demanda ambiental para el mantenimiento de la interfaz agua dulce-agua salada en su posición natural.
- c) El seguimiento del programa de actuación se basará en indicadores que tengan en cuenta la concentración de cloruros o sulfatos o conductividad en los puntos de control de la calidad del agua de la masa subterránea y su comparación con los valores umbral establecidos en el apéndice 5.

Anexo X. Plan Hidrológico de la DH del SEGURA (2015-2021)

Artículo 23. *Protección de zonas húmedas*

1. Se establecen en el apéndice 6 los requerimientos hídricos o demandas de los distintos humedales de la demarcación. Estas demandas se constituyen como los recursos a preservar en las distintas masas de agua subterránea o superficial para la conservación de estas zonas húmedas.

2. Las demandas medioambientales de los humedales presentan idéntica consideración en cuanto a prioridad de usos que los caudales ecológicos, de acuerdo con lo establecido en el artículo 59.7 del TRLA, sin perjuicio de la supremacía del uso para abastecimiento de poblaciones prevista en el artículo 60.3 del citado texto legal.

Artículo 24. *Protección de zonas de uso recreativo*

1. De acuerdo con el Programa de Medidas, se procederá por la Administración competente a la elaboración de planes rectores de uso y gestión de embalses, lagos, lagunas o tramos de río, que asumirán en su caso las medidas de protección que se hayan establecido para las zonas húmedas declaradas en la cuenca. Si no existe tal declaración, la Confederación Hidrográfica del Segura podrá proponer de oficio las medidas que estime necesarias en orden a preservar la cantidad y calidad de las aguas que fluyen a la zona, sin perjuicio de las prohibiciones y medidas generales establecidas reglamentariamente y del respeto a los usos a los que se destina el embalse o que existen en el tramo de río.

2. Las restricciones de usos secundarios y recreativos de los embalses se determinarán en función del destino de sus aguas, y se concretarán en los Planes de uso y Normas de Explotación de los mismos.

3. La Confederación colaborará con las comunidades autónomas en la elaboración de estos Planes rectores de uso y gestión, que podrán imponer limitaciones al uso del suelo o medioambientales que excedan del ámbito físico del dominio público hidráulico, o que concurran con regulaciones de ordenación territorial o medioambiental, en los supuestos establecidos en el TRLA y RDPH.

Artículo 25. *Perímetros de protección*

1. Las captaciones destinadas a abastecimiento para consumo humano identificadas en el presente Plan Hidrológico deberán disponer de su correspondiente perímetro de protección. Entre estas captaciones se encuentran las de agua de mar, cuyos caudales, una vez desalinizados, sean utilizados para abastecimiento.

2. La delimitación de estos perímetros deberá ser realizada de conformidad con lo establecido en el artículo 173.3 del RDPH.

3. En las solicitudes de concesión de aprovechamientos de agua subterránea destinada al consumo humano, que suministran un promedio diario superior a 10 m³ o sirven a más de 50 personas, se deberá

Anexo X. Plan Hidrológico de la DH del SEGURA (2015-2021)

incluir una propuesta de perímetro de protección justificada con informe técnico, de acuerdo con el artículo 173.8 del RDPH.

Artículo 26. *Registro de zonas protegidas*

1. Con arreglo a lo establecido en el artículo 99 bis del TRLA y el artículo 24 del RPH, se recoge en el anejo 4 de la Memoria el inventario de zonas protegidas en la Demarcación, que deberá figurar en el correspondiente Registro de Zonas Protegidas, junto con su caracterización y representación cartográfica.

2 Las zonas protegidas que durante el plazo de vigencia del Plan designen las correspondientes Autoridades Competentes se incorporarán al Registro de Zonas Protegidas. A estos efectos y sin perjuicio de las revisiones regulares del Registro de Zonas Protegidas de la Demarcación Hidrográfica del Segura, prevista en el artículo 25 del RPH, se actualizará, bajo la supervisión del Comité de Autoridades Competentes, cada vez que la administración competente por razón de la materia le facilite a la Confederación Hidrográfica del Segura la información precisa sobre altas, bajas y modificaciones en las referidas zonas. La información mínima requerida podrá ser precisada por el Comité de Autoridades Competentes.

3. Si una masa de agua se encuentra protegida por alguna figura de las establecidas en la Ley 42/2007, de 13 de diciembre, de Patrimonio Natural y Biodiversidad, o por la legislación específica de las comunidades autónomas, o cuenta con un Plan de Ordenación redactado por la autoridad medioambiental competente, las restricciones de actividades que se hayan establecido en el Plan de Ordenación quedan incorporadas al Plan Hidrológico de la cuenca, y deberán ser consideradas en el conjunto de sus determinaciones y desarrollo posterior.

Capítulo VI: Objetivos medioambientales y modificación de las masas de agua

Artículo 27. *Objetivos medioambientales de las masas de agua*

1. Se definen como objetivos medioambientales de las masas de agua de la Demarcación Hidrográfica del Segura y plazos previstos para su consecución, los que se relacionan en el apéndice 10.

2. En el citado apéndice 10 se recogen entre otras, aquellas masas de agua subterránea en las que sus condiciones actuales y el elevado impacto que presentan por actividades antrópicas hacen inviable, incluso eliminando totalmente la presión, reducir las concentraciones de nitratos por debajo de 50 mg/l en 2039. Se establecen para ellas objetivos menos rigurosos.

3. Los objetivos medioambientales específicos para las zonas del Registro de Zonas Protegidas constituyen objetivos adicionales a los generales para las masas de agua con las que se encuentran relacionadas. Estos objetivos específicos son aquellos previstos en la legislación a través de la cual

Anexo X. Plan Hidrológico de la DH del SEGURA (2015-2021)

fueron declaradas dichas zonas y los que establecen los instrumentos para su protección, ordenación y gestión.

4. Este es el caso entre otras, de las zonas protegidas que hayan sido designadas por realizarse o estar prevista en el futuro una captación de agua destinada a la producción de agua para consumo humano. Los objetivos de calidad adicionales establecidos para estas zonas protegidas para el consumo humano, se relacionan también en el apéndice 7.

5. A las masas de agua superficial y subterránea de la demarcación del Segura les será de aplicación con carácter general, el principio de no deterioro.

Artículo 28. *Condiciones para admitir el deterioro temporal del estado de las masas de agua*

1. Conforme al artículo 38.1 del RPH, las condiciones debidas a causas naturales o de fuerza mayor que sean excepcionales o no hayan podido razonablemente preverse en las que puede admitirse el deterioro temporal del estado de una o varias masas de agua son las siguientes:

- a) Sequía prolongada o por las actuaciones que se precise realizar para su superación. A estos efectos se entenderá como sequía prolongada aquella situación que provoca que se alcance el nivel de alerta en, al menos, uno de los dos indicadores de los subsistemas cuenca o trasvase, de acuerdo con los índices de estado establecidos en el Plan Especial de Actuación en Situaciones de Alerta y Eventual Sequía.
- b) Graves inundaciones, entendiéndose como tales para este propósito exclusivo aquellas que superen la zona de flujo preferente, de acuerdo con la definición que para la misma establece el artículo 3 del Real Decreto 903/2010, de 9 de julio, de evaluación y gestión de riesgos de inundación.
- c) Accidentes u otros sucesos que no hayan podido preverse razonablemente, tales como vertidos accidentales ocasionales, fallos en los sistemas de almacenamiento de residuos, incendios en industrias o accidentes en el transporte. Asimismo, se considerarán como accidentes las circunstancias derivadas de los incendios forestales. No se considerará accidente el vertido de depuradoras que carezcan de tanques de tormenta adecuadamente dimensionados, atendiendo a lo previsto en el artículo 259 ter del RDPH.

2. Los causantes del deterioro temporal o entidad responsable de la gestión de las masas de agua afectadas, estarán obligados a cumplimentar la ficha recogida en el apéndice 10.4.

3. La Confederación Hidrográfica del Segura llevará un registro de los deterioros temporales que tengan lugar durante el periodo de vigencia del Plan Hidrológico. Dicho registro estará formado por las fichas cumplimentadas que describan y justifiquen cada uno de los supuestos de deterioro temporal, indicando las medidas tomadas tanto para su reparación como para prevenir que dicho deterioro pueda volver a producirse en el futuro.

4. En caso de que se detecte cualquier circunstancia o hecho que pueda dar lugar a un deterioro temporal, se procederá a aplicar el Protocolo aprobado por los órganos de gobierno de la Confederación Hidrográfica del Segura u órgano superior.

Anexo X. Plan Hidrológico de la DH del SEGURA (2015-2021)

Artículo 29. Condiciones para las nuevas modificaciones

1. Los casos en que el Plan Hidrológico prevé la ejecución de actuaciones que supongan la materialización de nuevas modificaciones o alteraciones que conlleven el deterioro del estado de una o varias masas de agua como consecuencia de una nueva modificación o alteración de sus características físicas, que resultan justificables, cumpliendo las condiciones establecidas en el art 39.2 del RPH, aunque impiden el logro de los objetivos ambientales conforme a lo previsto en el artículo 92 bis del TRLA, son los que se identifican en el apéndice 12 y quedan documentados en el anejo 8 de la Memoria del Plan.
2. El resto de casos, esto es, para las nuevas modificaciones o alteraciones no previstas en el Plan Hidrológico, se observará lo previsto en el artículo 2 del real decreto aprobatorio, de manera que se acredite el cumplimiento de las condiciones establecidas en el artículo 39.2 del RPH mediante la documentación del modelo de ficha que se incluye en el mencionado anejo 8 de la Memoria. La Confederación Hidrográfica del Segura llevará un registro de las nuevas modificaciones o alteraciones del estado de las masas de agua.

Capítulo VII: Medidas de protección de las masas de agua

Sección I. Medidas relativas a la alteración de las condiciones morfológicas de las masas de agua

Artículo 30. Protección del dominio público hidráulico

1. En los deslindes que se realicen sobre las masas de agua superficial continentales de la Demarcación del Segura, sometidas a presiones urbanas o agrícolas, se observará el procedimiento establecido en los artículos 240 y siguientes del RDPH. A estos efectos y salvo justificación en contrario, se emplearán los criterios hidrológicos e hidráulicos establecidos en el proyecto LINDE.
2. En tanto no se haya procedido por la Confederación Hidrográfica del Segura al deslinde, definitivo o provisional, del Dominio Público Hidráulico, de conformidad con el artículo 214.1 del RDPH, el solicitante de cualquier autorización que lo precise podrá instar su delimitación corriendo con los gastos derivados de su determinación.
3. Se establece como objetivo del Plan Hidrológico el deslinde de la totalidad de las masas de agua superficial continentales de la Demarcación del Segura que estén sometidas a presiones urbanas o agrícolas, con anterioridad al año 2027.
4. A los efectos de garantizar la compatibilidad ambiental de los proyectos o actuaciones que pudieran afectar al Dominio Público Hidráulico, en los supuestos en los que la Confederación sea el órgano sustantivo se observará lo previsto en el artículo 98 del TRLA. En el resto de casos, emitirá el informe requerido por el artículo 37 de la Ley 21/2013, de 9 de diciembre, de Evaluación ambiental. En particular se deberán examinar las potenciales afecciones a los acuíferos para los permisos de investigación y potenciales concesiones posteriores con utilización de la tecnología de "fracking".

Anexo X. Plan Hidrológico de la DH del SEGURA (2015-2021)

Artículo 31. Protección de riberas

1. Como una de las medidas del presente Plan Hidrológico se incorpora la Estrategia Nacional de Restauración de Ríos. Esta Estrategia no se centra exclusivamente en el cauce de los ríos, sino también en la recuperación de los ecosistemas de ribera degradados, puesto que la vegetación ribereña ayuda a reducir las inundaciones, los daños por erosión de las márgenes, y contribuye a la depuración y mejora de la calidad del agua, sin olvidar su contribución al mantenimiento del equilibrio biológico de la zona. Su objetivo principal es la mejora del estado ecológico de los ríos y es un elemento fundamental dentro del Programa de Medidas.
2. Se establece como objetivo del Plan Hidrológico la recuperación del bosque de ribera en la totalidad de las masas de agua superficial continentales de la Demarcación del Segura para el horizonte 2027.
3. Se promoverá el desarrollo de convenios de coordinación y cooperación con las autoridades autonómicas y locales para el mejor mantenimiento y conservación de los cauces y riberas fluviales.

Artículo 32. Mejora de la morfología y calidad ambiental de los cauces

1. En la zona de dominio público hidráulico no se autorizarán obras ni edificaciones permanentes que obstruyan el normal flujo de las aguas o incrementen el tiempo de permanencia de las inundaciones. La realización de dichas actividades en el dominio público hidráulico estará en todo caso sujeta a la previa concesión o autorización por la Confederación Hidrográfica del Segura, en los términos previstos en el artículo 126 del RDPH, que podrá ordenar un deslinde específico a cargo del solicitante de conformidad con el artículo 242.1 del mencionado Reglamento.
2. La extracción de áridos en zona de dominio público hidráulico, así como la instalación de elementos fijos o móviles destinados a su aprovechamiento, además de ser sometida en su caso, al proceso de evaluación de impacto ambiental que fuera aplicable, requerirá su análisis a efectos de su posible designación como masa de agua muy modificada, según lo establecido en el artículo 39 del RPH. En las extracciones en el interior de embalses ya calificados como masas muy modificadas, no será necesaria esta última determinación.
3. Los aprovechamientos de áridos ubicados en zona de policía no afectarán al cauce ni supondrán una modificación o alteración sustantiva de la morfología del río y de su hidrodinámica. A los efectos anteriores, además de someterse a la correspondiente evaluación de impacto ambiental, se cumplirán las siguientes condiciones:
 - a) Las extracciones deberán alejarse de las márgenes de las masas de agua principales en 50 m a cada margen, reduciéndose a 25 m en masas de menor importancia.
 - b) Finalizada la explotación, se regularizará la morfología de la llanura de inundación afectada por la extracción.
 - c) No se autorizarán vertidos al cauce y se exigirá el establecimiento de medidas para que no se produzcan de forma accidental, incluso de aguas pluviales.
4. El transporte de material sólido, mediante suspensión, saltación o rodamiento, se reconoce como parte integrante del caudal natural de los ríos, esencial para su evolución y desarrollo morfológico. A

Anexo X. Plan Hidrológico de la DH del SEGURA (2015-2021)

tales efectos, se aplicarán las condiciones para garantizar la continuidad fluvial regulada en el artículo 126 bis del RDPH. En este sentido:

- a) Aquellos obstáculos que se construyan en el cauce, aun sin requerir una previa evaluación de su impacto ambiental, deberán facilitar el paso del caudal sólido en situaciones de normalidad o prealerta, definida de acuerdo con el sistema de indicadores de estado adoptado con el Plan Especial de actuación ante situaciones de alerta y eventual Sequía.
- b) En los tramos de río designados como masa de agua, las presas de menos de 17 metros de altura sobre el cauce, así como los azudes de aguas fluyentes, deberán disponer de remonte para la fauna piscícola. Este remonte deberá ser diseñado para permitir el paso de fauna autóctona y dificultar el paso de especies exóticas invasoras.

Sección II. Medidas para la utilización del dominio público hidráulico

Artículo 33. Criterios generales para la utilización de las aguas superficiales y subterráneas

1. En los procedimientos de otorgamiento, modificación o revisión de concesiones se considerará incompatible con el Plan Hidrológico toda aquella actuación que impida el cumplimiento de los objetivos de la planificación hidrológica.
2. Como norma general, a los efectos del presente Plan, y salvo las excepciones expresamente contempladas en esta Normativa, no se otorgarán concesiones o autorizaciones de aguas que impliquen la asignación de nuevos volúmenes o el incremento en la demanda real de las explotaciones existentes como consecuencia de un cambio en sus características esenciales, ni tampoco aquellas orientadas a la generación de nuevos regadíos o áreas de demanda, hasta que se garantice que no producen incidencia negativa alguna sobre los objetivos medioambientales planteados y siempre que no se prevea que produzcan afecciones a terceros.
3. Los nuevos recursos externos generados, sin perjuicio de lo que se establezca en la planificación nacional, sólo podrán asignarse a los siguientes usos:
 - a) Garantizar los usos de abastecimiento e industrial, tanto presente como futuro, junto con medidas de gestión eficaz del recurso y una adecuada política tarifaria.
 - b) Mejorar las condiciones ambientales de aquellos ecosistemas, masas de agua, o elementos del medio hídrico natural, que se encuentren actualmente sometidos a intensa degradación.
 - c) Eliminar situaciones de insostenibilidad actual debida a la sobreexplotación existente en los acuíferos, y restablecer el equilibrio del medio intentando, en la medida de lo posible, la subsistencia de los aprovechamientos vinculados a estos acuíferos.
 - d) Regularizar los aprovechamientos para los que se carezca de título y que estén consolidados, de acuerdo con la definición del artículo 36.1.
 - e) Redotar o ampliar regadíos sociales declarados de interés general.
 - f) Mejorar la situación de los regadíos legalizados existentes que se encuentren en situación de infradotación o de falta de garantía.

En la presente normativa se considera como nuevo recurso externo, a todo aquel recurso procedente de cuencas hidrográficas distintas a la del Segura, adicional a los que actualmente se encuentran asignados, así como los recursos desalinizados procedentes de agua de mar.

Anexo X. Plan Hidrológico de la DH del SEGURA (2015-2021)

4. Los regadíos caracterizados en los estudios del Plan Hidrológico 2009-2015, aprobado por Real Decreto 594/2014 de 11 de julio, que no se encuentren comprendidos en ninguno de los supuestos anteriores, podrán ser atendidos mediante recursos procedentes de desalinización de agua de mar, que únicamente podrán ser suministrados a través de conducciones directas desde las plantas desalinizadoras hasta sus zonas de aplicación. En ningún caso podrán destinarse los recursos desalinizados a generar regadíos nuevos o a ampliar los actuales.

5. Cualquier incremento o mejora del régimen de caudales en un tramo fluvial producido como consecuencia de obras de regulación o circulación de nuevos caudales externos a los naturales de la cuenca, no deberá necesariamente adscribirse a la mejora de concesiones no satisfechas plenamente por falta de recursos.

Si el incremento de los recursos procede de obras de defensa contra avenidas, tales recursos no habrán de ser necesariamente objeto de concesión. Dado su carácter ocasional, quedarán a disposición de la Confederación Hidrográfica del Segura que, previa autorización, podrá destinarlos con carácter provisional a aliviar déficits puntuales, mejorar el sistema general único de explotación de la cuenca, e incluso, recargar artificialmente determinados acuíferos.

De otorgarse estos volúmenes en concesión se destinarán con carácter preferente a la satisfacción de los usos prioritarios de los aprovechamientos vinculados a aquellas masas de agua que presenten una mayor problemática para el cumplimiento de los objetivos medioambientales y su otorgamiento vendrá supeditado en todos los casos a la modificación de las reglas de explotación del embalse y al abono del canon o tarifa que corresponda.

6. En aprovechamientos distintos, en la medida en que sus zonas de riego se superpongan, las autorizaciones o concesiones que se otorguen para las permutas totales o parciales de la superficie de alguno de ellos, no podrá implicar un incremento de la superficie de riego real conjunta.

7. No se otorgarán concesiones o autorizaciones que tengan como finalidad la sustitución de tomas de agua superficial por captaciones de agua subterránea, salvo en aquellas circunstancias en que por la elevada vinculación y grado de conexión entre ambas masas de agua, no pueda deducirse una afección negativa sobre aquella subterránea en la que se ubica la nueva captación, ni una detracción de caudales en la superficial aguas arriba del punto original.

8. No se otorgarán concesiones o autorizaciones que tengan como finalidad la sustitución de captaciones de agua subterránea por tomas de agua superficial, salvo en aquellas circunstancias en que por la elevada vinculación y grado de conexión entre ambas masas de agua, no pueda deducirse una afección negativa sobre la masa superficial.

9. Cuando una concesión suponga la modificación de características de un aprovechamiento de aguas subterráneas que implique la transformación de un título de derecho inscrito en la sección C del Registro de Aguas públicas o anotado en el Catálogo de Aguas privadas, su volumen máximo anual no podrá superar el volumen anual inscrito para dicho aprovechamiento.

10. El otorgamiento de la concesión referida en el apartado anterior o la autorización para la modificación de una preexistente supondrá en todos los casos la revisión de las características de la explotación.

Anexo X. Plan Hidrológico de la DH del SEGURA (2015-2021)

Artículo 34. Criterios para la revisión y modificación de las concesiones

1. En la revisión de las concesiones que se efectúen conforme al supuesto establecido en el artículo 65.2 del TRLA, se adecuará el volumen máximo anual a las necesidades reales, sin que pueda superarse en ningún caso el volumen máximo anual inscrito, y con las restantes limitaciones prescritas en la normativa vigente. Dichas necesidades reales serán evaluadas de acuerdo con el artículo 156 bis del RDPH.
2. Los volúmenes que con motivo de estas revisiones resulten liberados quedarán a disposición del Organismo de cuenca que podrá destinarlos al cumplimiento de los fines de la planificación hidrológica.
3. La Confederación Hidrográfica del Segura podrá revisar en cualquier momento una concesión adecuando los caudales concesionales a las necesidades reales. En especial serán objeto de revisión los aprovechamientos que se hayan visto afectados por un proyecto de modernización de riegos que cuente con financiación pública, la cual podrá realizarse a partir del año de la fecha en la que se ultimen las obras. A la vista de la situación de déficit global, la Confederación Hidrográfica del Segura podrá destinar el volumen liberado a la consecución de los objetivos de la planificación hidrológica.
4. Cuando la Confederación Hidrográfica del Segura así lo exija, los concesionarios de aprovechamientos existentes que utilicen azudes o estructuras análogas en los ríos de la cuenca, estarán obligados a ejecutar a su coste la infraestructura necesaria que permita la movilidad de la fauna piscícola.
5. En las revisiones o modificaciones de concesiones de aguas superficiales que consistan en cambios del punto de toma, deberá comprobarse que, en aquellos casos en que el nuevo punto de toma se sitúe aguas arriba del punto de toma original, no hay terceros afectados en el tramo comprendido entre el nuevo punto de toma y el antiguo, y que además no impida el cumplimiento de los requisitos de caudales medioambientales ni se producen afecciones ambientales en el tramo afectado, manteniendo en cualquier caso las situaciones preexistentes a la fecha de aprobación del Plan Hidrológico del año 1998.
Cuando el cambio de punto de toma afecte a recursos regenerados, se considerará como punto de toma equivalente el punto de vertido de la Estación de Depuración de Aguas Residuales (EDAR).
6. Además de los supuestos enumerados en la disposición transitoria tercera bis del TRLA y en el artículo 144.2 del RDPH, tendrán la consideración de modificación de las condiciones o del régimen de aprovechamiento las actuaciones que supongan la sustitución de una captación de manantial por otra obra de extracción de agua subterránea, el incremento en el número de captaciones y la variación del área de demanda concreta o el destino de las aguas aun cuando no se produzca cambio de uso o incremento en el volumen máximo anual con respecto al que consta inscrito.
7. La simple concreción de las características que constan en el Registro de Aguas o el Catálogo de Aguas de los distintos derechos al aprovechamiento de las aguas, a los efectos de incorporar la información actualizada de los acuíferos o masas de aguas implicadas, las coordenadas UTM-ETRS89 de las captaciones o la medición de las superficies regables adscritas, no se entenderá como una modificación de las características o condiciones de la explotación, sino como su actualización.
8. Su actualización se realizará mediante resolución motivada, y el procedimiento para tal fin podrá incoarse de oficio por la Confederación Hidrográfica del Segura o a instancia de parte. La resolución

Anexo X. Plan Hidrológico de la DH del SEGURA (2015-2021)

acordará la variación del contenido del asiento registral correspondiente, sin modificación según proceda de su hoja y tomo o de su código de identificación de inscripción.

Artículo 35. Normas específicas sobre concesiones y autorizaciones de agua subterránea

1. Los criterios y normas establecidos en el presente Plan para el otorgamiento de autorizaciones y concesiones para el aprovechamiento de aguas subterráneas y procedentes de manantiales se aplicarán en todo el ámbito geográfico de la cuenca, aun cuando las captaciones o sus explotaciones no se ubiquen dentro del ámbito geográfico definido para las distintas masas y acuíferos catalogados en el Plan Hidrológico.

2. A los aprovechamientos con pozos, sondeos, galerías o manantiales, situados en zona sin acuífero catalogado, les serán de aplicación las normas y criterios para el otorgamiento de concesiones y autorizaciones correspondientes al acuífero o a la masa de agua subterránea que, en su caso, se considere afectada. A estos efectos, la Confederación Hidrográfica del Segura tendrá en cuenta la mejor información disponible para determinar la afección de una captación a un acuífero determinado, pudiendo potestativamente solicitar informe al Instituto Geológico y Minero de España sobre esta vinculación.

3. Con carácter general, no se otorgarán concesiones ni autorizaciones que impliquen la asignación de nuevos volúmenes de agua subterránea o el incremento en la demanda real de las explotaciones existentes como consecuencia de un cambio en sus características esenciales.

4. Excepcionalmente, podrán otorgarse estos nuevos volúmenes para:

- a) La satisfacción de demandas existentes y consolidadas de abastecimiento que no puedan ser satisfechas mediante otros recursos.
- b) Los aprovechamientos de menos de 7.000 m³/año a los que se refiere el artículo 54.2 del TRLA, conforme a lo establecido en el artículo 40.
- c) La regularización de aprovechamientos consolidados, conforme a lo dispuesto en el artículo 36.
- d) Las previsiones de los apartados 11 y 12 respecto a acuíferos costeros con balance positivo que drenen al mar.
- e) La creación de regadíos sociales, conforme a lo establecido en el artículo 15.

5. Adicionalmente no se otorgará la concesión de nuevos volúmenes de aguas subterráneas con destino a abastecimiento cuando exista la posibilidad de suministro de recursos de la Mancomunidad de los Canales del Taibilla, tal y como se establece en el artículo 14.7 (río Taibilla, trasvase Tajo-Segura y desalación de agua de mar).

6. En masas de agua subterránea declaradas en riesgo de no alcanzar el buen estado cuantitativo o en acuíferos declarados sobreexplotados, sin programa de actuación o medidas cautelares aprobadas:

- a) No se otorgarán concesiones y autorizaciones que impliquen la asignación de nuevos volúmenes de agua subterránea, incluidas aquellas a las que se refiere el artículo 54.2 del TRLA.
- b) No se autorizará la modificación de características de aprovechamientos, distintas a aquellas que tengan como finalidad el mantenimiento de volúmenes y caudales adscritos a aprovechamientos inscritos en el Registro de Aguas, mediante profundización, sustitución o

Anexo X. Plan Hidrológico de la DH del SEGURA (2015-2021)

- incremento del número de sus captaciones, o de la potencia de los grupos de elevación en ellas instalados.
- c) De manera excepcional podrán autorizarse, sólo para aprovechamientos inscritos en el Registro de Aguas, las modificaciones que aun variando las características de los aprovechamientos afectados, supongan una reducción sustancial de los volúmenes concedidos y que de sus nuevas condiciones de explotación, por destino o plazo, sea posible deducir una actuación encaminada a la mejora cuantitativa del estado de la masa de agua implicada que no compromete el desarrollo del futuro programa de actuación o el plan de ordenación.
- d) Podrán constituirse en excepciones a lo dispuesto en los anteriores apartados a) y b) las concesiones que tengan como finalidad la atención de demandas existentes y consolidadas de abastecimiento de población, que no puedan ser satisfechas con recursos alternativos, y aquellas destinadas a la regularización de los usos consolidados definidos en el artículo 36.1, conforme a lo establecido en el citado artículo 36.
7. En masas de agua subterránea en riesgo de no alcanzar el buen estado cuantitativo o en acuíferos o sectores de acuíferos sobreexplotados, en los que no haya recaído declaración de encontrarse en riesgo de no alcanzar el buen estado cuantitativo:
- a) No se otorgarán concesiones y autorizaciones que impliquen la asignación de nuevos volúmenes de agua subterránea, excepto aquellas a las que se refiere el artículo 54.2 del TRLA, en los términos expresados en el artículo 41.
- b) Se podrán otorgar concesiones destinadas a la modificación de características de aprovechamientos, tanto de aquellos inscritos en el Registro de Aguas en la sección C como de los anotados en el Catálogo de Aguas privadas, siempre que de sus nuevas condiciones de explotación, por destino o plazo, sea posible deducir que no comprometen el desarrollo del futuro programa de actuación.
- c) Podrán constituirse en excepciones a lo dispuesto en los apartados a) y b) las concesiones que tengan como finalidad la atención de demandas existentes y consolidadas de abastecimiento de población que no puedan ser satisfechas con recursos alternativos, y aquellas destinadas a la regularización de los usos consolidados definidos en el artículo 36.1, conforme a lo establecido en el citado artículo 36.
8. Para posibilitar el cumplimiento de los objetivos de la planificación, en una masa de agua subterránea en riesgo de no alcanzar el buen estado cuantitativo, podrán otorgarse concesiones o autorizaciones para la modificación de características de aprovechamientos preexistentes que supongan una transferencia de recursos entre los distintos acuíferos que la conforman. Esta modificación se encontrará condicionada en todos los casos a una reducción global permanente no inferior al 20% de los derechos al aprovechamiento de las aguas que se ostenten.
9. De manera general, no se permitirán aquellas sustituciones o profundizaciones de captaciones que supongan un cambio de acuífero o que supongan la captación de un sector distinto y desconectado del original.
10. En el otorgamiento, la revisión y novación de concesiones de aprovechamientos que tengan captaciones en más de un acuífero o masa de agua subterránea o superficial, se establecerá expresamente el volumen máximo concedido para cada una o grupo de ellas.

Anexo X. Plan Hidrológico de la DH del SEGURA (2015-2021)

11. Cuando en un acuífero costero que drene al mar haya quedado establecido su balance positivo y no exista riesgo de intrusión marina, podrán otorgarse concesiones de aprovechamiento que se tramitarán de la forma prevista en el RDPH, bajo los criterios y condiciones determinadas en este Plan.

12. El volumen conjunto de las explotaciones legalmente establecidas en cada acuífero no podrá superar los recursos anuales disponibles del mismo ni suponer un riesgo de intrusión marina. En todo caso, en acuíferos costeros que drenen al mar y que tengan balance positivo podrán otorgarse sustituciones de captaciones ubicadas en masas en riesgo de no alcanzar el buen estado cuantitativo que, en supuestos de incompatibilidad, gozarán de preferencia frente a posibles nuevos aprovechamientos.

13. La autorización para la captación subterránea de aguas marinas, con destino a desalación mediante sondeos verticales, se encontrará condicionada a la acreditación de que con la actuación no se detrae agua dulce del acuífero costero. En caso de que ésta exista, su otorgamiento se encontrará condicionado a la obtención de la correspondiente concesión administrativa sobre la fracción de agua dulce, pudiéndose optar sustitutivamente por su reposición mediante recarga. En todo caso, en la autorización correspondiente se establecerán las medidas de seguimiento y control cuantitativo y cualitativo a realizar sobre la masa de agua, que resulten necesarias para la verificación de que con la extracción no se generen fenómenos de intrusión marina.

14. Para contribuir al seguimiento del estado de la masa o acuífero en la zona de captación, todas las concesiones y autorizaciones que precisen de la ejecución de un nuevo punto de captación, con independencia de la obligación de instalar el correspondiente contador volumétrico del agua extraída, deberán disponer también de un tubo piezométrico y una salida para la toma de muestras de agua, que posibiliten la obtención de registros de piezometría y calidad. A estos efectos, el titular de la captación estará obligado a facilitar el acceso al personal vinculado a la Confederación, para la realización de las labores de toma de medidas piezométricas y muestras de la calidad del agua.

15. En la confrontación inicial de las características de la concesión se verificará el registro del nivel en el tubo piezométrico instalado en cada captación, en régimen estático o una vez alcanzado el máximo grado de recuperación posible tras el último período de bombeo. Este valor servirá de referencia para el seguimiento de la evolución del acuífero en su entorno próximo, pudiendo en las concesiones ya otorgadas que carezcan de tubería piezométrica, utilizar los datos proporcionados por el piezómetro de la red oficial del acuífero en cuyos límites se ubiquen las captaciones.

Artículo 36. *Concesiones destinadas a la regularización de aprovechamientos*

1. Son usos consolidados aquellos que puedan acreditar su existencia con anterioridad al 21 de agosto de 1998, al ser la fecha en la que entró en vigor el Real Decreto 1664/1998, de 24 de julio, por el que se aprobaron los primeros planes hidrológicos de cuenca. Los regadíos que puedan acreditar su existencia en dicha fecha no tendrán la consideración de nuevos regadíos.

2. Se promoverá la regularización concesional de estos aprovechamientos con base en los nuevos recursos externos, o en su defecto y en el caso de los regadíos históricos y de los vinculados a las Vegas del Segura, a los propios de la cuenca que en dicha fecha se venían utilizando.

Anexo X. Plan Hidrológico de la DH del SEGURA (2015-2021)

3. Para aquellos aprovechamientos distintos de los históricos y vinculados a las Vegas del Segura, actualmente en explotación, de manera transitoria y provisional, y para permitir el desarrollo de las medidas necesarias en los plazos previstos en el vigente Plan Hidrológico hasta que pueda procederse a la aportación de los distintos recursos externos que permitan dicha legalización con carácter definitivo, podrán otorgarse concesiones con cargo a los recursos de la cuenca en dicha fecha utilizados. Su otorgamiento vendrá condicionado al cumplimiento de:

- a) Los objetivos medioambientales en las distintas masas de agua de la cuenca en el horizonte temporal que se establece en este Plan Hidrológico 2015-2021.
- b) Las medidas adoptadas como consecuencia de las declaraciones de masas de agua subterránea en riesgo de no alcanzar el buen estado cuantitativo o químico, o en su caso de sobreexplotación.

4. La fecha de finalización de estas concesiones para el uso privativo de las aguas será en todo caso anterior al año 2027, y su prórroga solamente se podrá realizar si en dicha fecha se han cumplido los objetivos medioambientales previstos para su masa de captación.

5. La supervivencia futura de las explotaciones vinculadas a estas concesiones temporales vendrá condicionada a que se aporten los recursos externos, con la procedencia que establezca el Plan Hidrológico Nacional, a la reasignación de recursos y a la realización de las modificaciones en las condiciones de los puntos de captación que resulten precisas para el suministro de estos nuevos recursos. En todo caso, su continuidad no comportará la exigencia de una determinada forma de suministro o coste del agua, pudiendo la Confederación Hidrográfica del Segura, sin menoscabo de las condiciones concesionales, programar el empleo de la totalidad de las infraestructuras y los recursos disponibles o que se le asignen, para la mejor satisfacción de las demandas.

6. La regularización de estas explotaciones no podrá realizarse en ningún caso con los recursos procedentes de los trasvases Tajo-Segura y Negratín-Almanzora. El otorgamiento de cada concesión vendrá condicionado a que con la prórroga de la explotación actual no se ponga en riesgo el cumplimiento de los objetivos medioambientales que, para las distintas masas de agua de la cuenca y en el horizonte temporal establecido para cada una, se han previsto en este Plan.

7. Las explotaciones que por los motivos anteriormente referidos no puedan ser regularizadas, serán clausuradas.

Artículo 37. *Derechos de naturaleza privada sobre regadíos públicos de interés nacional previstos con anterioridad al año 1986*

En relación con los aprovechamientos para regadíos declarados de interés nacional y previstos en Planes de Reforma y Transformación Agraria anteriores a la entrada en vigor de la Ley de Aguas de 1985, se considerarán como derechos preexistentes a fecha 1 de enero de 1986, a los efectos de su reconocimiento como derechos de naturaleza privada, los necesarios para el desarrollo de las previsiones contenidas en dichos planes, siempre y cuando se acredite que se inició su explotación antes de la entrada en vigor de la referida Ley y se solicitó su inscripción o anotación en los plazos legalmente establecidos.

Anexo X. Plan Hidrológico de la DH del SEGURA (2015-2021)

Artículo 38. *Evaluación de necesidades y sometimiento al régimen de caudales ecológicos*

1. Con arreglo a lo dispuesto en los artículos 59 del TRLA y 93 y siguientes del RDPH, para el otorgamiento de cualquier concesión destinada a la generación de nuevos usos, el proyecto o anteproyecto que acompañe a la solicitud de concesión, deberá venir suscrito por técnico competente y justificará adecuadamente la evaluación de las necesidades hídricas de la explotación, que en todo caso no serán mayores que los valores establecidos en este Plan Hidrológico sobre dotaciones y cálculo de demandas, y especificará no sólo el volumen anual derivado y el caudal máximo, sino también la previsión del régimen mensual de derivación.
2. En la justificación de estas necesidades hídricas el técnico competente tendrá en cuenta las mejores técnicas disponibles existentes en el mercado, que permitan cumplir el objeto de la concesión con la mínima cantidad de recursos, salvo que para usos industriales la Ley 16/2002, de 1 de julio, de prevención y control integrados de la contaminación, u otra norma vinculante, impida dotar de abastecimiento de agua a una industria que no tenga determinada tecnología.
3. En dicha evaluación no podrán aducirse, a excepción de los abastecimientos, previsiones de crecimiento a largo plazo. Al otorgarse, se ordenará la instalación, a cargo del beneficiario, de los dispositivos de medida que permitan controlar el caudal y volumen efectivamente utilizados, que deberán quedar precintados por personal de la Confederación Hidrográfica del Segura.
4. En el condicionado de las concesiones que obtengan los recursos de una masa de agua superficial se incluirá la obligación de respetar el régimen de caudales ecológicos.

Artículo 39. *Limitaciones a los plazos concesionales.*

Debido a la situación deficitaria de la cuenca del Segura y los previsibles efectos negativos del cambio climático en la aportación de recursos hídricos, de conformidad con el artículo 59.4 del TRLA, se establecen, sin perjuicio del artículo 36.4, los siguientes plazos máximos concesionales:

- a) Abastecimiento de población, uso agrario e industrial: 25 años
- b) Otros usos: 15 años

No obstante lo anterior, dichos plazos podrán ampliarse previa autorización de la Confederación Hidrográfica del Segura y sin superar el límite máximo legal de 75 años, cuando se justifique que es necesario para la amortización de las inversiones en que se hubiera incurrido, todo ello de conformidad con el artículo 59.6 del TRLA.

Artículo 40. *Aprovechamientos por disposición legal*

1. Los aprovechamientos cuyo volumen anual no sobrepase los 7.000 m³, a los que se refiere el artículo 54.2 del TRLA, requerirán en todo caso autorización previa de la Confederación Hidrográfica del Segura, conforme al Real Decreto Ley 3/1986 de 30 de diciembre, sobre medidas urgentes para la ordenación de aprovechamientos hidráulicos en la cuenca del Segura.

Anexo X. Plan Hidrológico de la DH del SEGURA (2015-2021)

2. En todo caso, la captación deberá situarse en el predio registral en el que se ubique íntegramente su aprovechamiento, extremo que se acreditará con base en la correspondiente documentación catastral, destinándose los recursos en dicho predio.

3. Para los usos de abastecimiento, ganadero e industrial definidos en el artículo 8, podrá autorizarse el uso privativo de hasta 7.000 m³/año conforme al procedimiento establecido de los artículos 85 y siguientes del RDPH, una vez justificado adecuadamente el volumen necesario, y una vez que se acredite que no puede ser suministrado a partir una infraestructura municipal, o que aun existiendo ésta en sus proximidades, no resulta viable su conducción hasta el lugar de aplicación.

4. Con independencia del estado de la masa de agua, acuífero o sector de acuífero, a la vista del criterio general de no generación de nuevos regadíos o áreas de demanda en el conjunto del ámbito geográfico de la cuenca, no se procederá a la autorización de estos aprovechamientos, previstos en el artículo 54.2 del TRLA, que tengan como destino el uso de regadío. No se consideran incluidos dentro de esta prohibición las autorizaciones para el riego de jardines privados o municipales, pequeños huertos de autoconsumo de hasta 500 m² o similares.

5. La Comisaría de Aguas, para la estimación de las demandas de los distintos usos, utilizará las dotaciones de referencia fijadas en este Plan o, en su defecto, las establecidas por las administraciones competentes en cada sector de actividad (ganadería, jardines, industria, etc.).

Artículo 41. Concesiones para aprovechamientos hidroeléctricos

1. A los efectos del presente Plan y para las nuevas concesiones o la modificación o revisión de las existentes, se deberá comprobar qué volúmenes de agua resultan susceptibles de aprovechamiento para la obtención de energía eléctrica manteniendo los objetivos ambientales, así como el régimen de caudales ecológicos, cuyo cumplimiento se prevé en el actual Plan Hidrológico y sin causar perjuicio al medio hídrico ni a las demandas preexistentes.

2. Para su otorgamiento el solicitante deberá aportar un estudio justificativo en el que se acredite tanto la no afección al régimen de caudales ecológicos del apéndice 6, como que la alteración hidrológica que se produzca no suponga un empeoramiento del estado de las masas de agua afectadas. En particular, se analizará el efecto de la máxima tasa de cambio que permite la consecución del buen estado de las aguas y las medidas a implementar para que esta tasa de cambio no sea superada en la gestión ordinaria del aprovechamiento. Tan sólo en el caso de que la Confederación Hidrográfica del Segura considere suficientes las medidas previstas, y suficientemente justificada ambientalmente la tasa de cambio máxima admisible, el aprovechamiento hidroeléctrico podrá ser considerado viable y estos condicionantes serán recogidos en la concesión administrativa.

3. Los aprovechamientos hidroeléctricos quedarán, en general, supeditados al régimen de explotación del tramo en el que se ubiquen y al mantenimiento del caudal ecológico establecido para el mismo.

4. De conformidad con el artículo 126 bis del RDPH, las nuevas concesiones se encontrarán condicionadas al establecimiento de los dispositivos de paso que establezca la Confederación Hidrográfica del Segura, con base en estudios específicos desarrollados por el mismo o en función de la

presencia y riesgo de expansión de especies exóticas invasoras, así como al impacto de las mismas sobre el régimen de transporte de sedimentos del cauce.

Sección III. Medidas para la protección del estado de las masas de agua

Artículo 42. Medidas para la protección del estado de las masas de agua superficial

1. Se encuentra expresamente prohibida la utilización de recursos hídricos específicamente destinados a la dilución de vertidos. Sólo se exceptúan de esta prohibición los desembalses que se programen en situaciones excepcionales, por razones de salud pública, y sin carácter permanente.

2. Los límites establecidos en las autorizaciones de vertido deberán posibilitar el cumplimiento de los objetivos establecidos en el apéndice 10 para cada masa de agua superficial, de acuerdo con los plazos que se prevén en el citado apéndice. Así, podrán admitirse vertidos con salinidad (conductividad) superior al valor límite de buen estado establecido para la masa de agua destinataria, cuando se justifique:

- a) Que en la masa de agua el impacto del vertido no supone riesgo de incumplir los valores límite de buen estado de la misma, por la propia capacidad de dilución del medio receptor o por la de autodepuración.
- b) Que el valor de conductividad del vertido resulta inferior o igual al de la conductividad que en condiciones naturales ha presentado la masa. Para la estimación de los valores naturales de conductividad se podrán emplear registros históricos o en su defecto, los registros actuales de estaciones de control ubicadas aguas arriba de la masa, representativas de la misma y sin presiones significativas que varíen la conductividad.

3. No obstante, los límites indicados para los parámetros empleados en la evaluación del estado podrán revisarse, en caso de que los valores umbrales para la consideración del buen estado sean revisados frente a los expuestos en la presente normativa, de acuerdo a la disposición transitoria primera del Real Decreto aprobatorio. La revisión de los valores umbral podrá suponer la revisión de los límites de vertido necesarios para su cumplimiento.

Artículo 43. Vertidos a dominio público hidráulico de aguas residuales urbanas o asimilables a urbanas procedentes de viviendas y núcleos urbanos de hasta 250 habitantes equivalentes

1. Sin perjuicio de lo establecido en el artículo 253 del RDPH, los vertidos de naturaleza urbana o asimilable a urbana procedentes de viviendas o edificaciones aisladas de población inferior a 50 habitantes equivalentes y sin posibilidad de formar parte de una aglomeración urbana, deberán ajustarse a los siguientes requisitos:

- a) Si el vertido se realiza con un sistema depurador no prefabricado, éste deberá alcanzar, al menos, el rendimiento exigido a los sistemas prefabricados. Este rendimiento se justificará con el correspondiente proyecto o memoria técnica, suscrito por técnico competente, de las obras e instalaciones de depuración.
- b) Los vertidos que sean tratados con un sistema prefabricado deberán justificar que dicho sistema dispone del preceptivo marcado CE conforme a lo establecido en el Real Decreto 1630/1992, de

Anexo X. Plan Hidrológico de la DH del SEGURA (2015-2021)

- 29 de diciembre, por el que se dictan disposiciones para la libre circulación de productos de construcción y en la normativa que lo desarrolla.
- c) Se establecerán los criterios técnicos exigibles a dichos sistemas prefabricados en función de la vulnerabilidad del medio receptor, especificando la norma UNE que deberán cumplir los equipos prefabricados en cada caso, así como los rendimientos de eliminación de contaminantes y las capacidades mínimas.
2. Por acuerdo de la Junta de Gobierno, se podrán establecer los requisitos exigibles para las depuradoras de vertidos de naturaleza urbana o asimilable a urbana procedentes de viviendas o núcleos urbanos de población entre 51 a 250 habitantes equivalentes y sin posibilidad de formar parte de una aglomeración urbana.
3. Los requisitos anteriores se entenderán en todos los casos complementarios y subordinados al cumplimiento de lo establecido en el artículo 100 del TRLA y en el artículo 245 del RDPH.

Artículo 44. *Directrices de las actuaciones de depuración, tratamiento y vertido*

1. Durante la vigencia del Plan se fomentará la reutilización directa de las aguas regeneradas procedentes de la depuración de aguas residuales urbanas e industriales, evitando siempre que resulte posible su vertido a cauce natural. Podrán exceptuarse aquellas situaciones en que el vertido urbano no suponga riesgo alguno para el cumplimiento de los objetivos medioambientales en las masas afectadas.
2. De acuerdo con lo establecido en el Programa de Medidas del Plan Hidrológico, se establecen los siguientes objetivos principales en relación con el tratamiento y vertido de aguas depuradas a cauces naturales:
- a) Alcanzar el vertido cero de aguas sin adecuado tratamiento al Mar Menor.
- b) Asegurar un tratamiento de desnitrificación-nitrificación en aquellas estaciones depuradoras de aguas residuales (EDAR) de la demarcación con vertido a cauce público que traten más de 250.000 m³/año, que haga que el nivel de amonio en la masa de agua superficial a la que viertan no supere 1 mg/l y el nivel de nitratos los 25 mg/l, para el 31 de diciembre de 2027.
- c) Asegurar un tratamiento de depuración con eliminación de fósforo en aquellas EDAR de la demarcación con vertido a cauce público que traten más de 250.000 m³/año, que haga que el nivel de fósforo total en las siguientes masas de agua superficial no supere 0,13 mg/l (0,40 mg/l de fosfatos) antes del 31 de diciembre de 2027, y que viertan a los cauces siguientes:
- I. Río Segura aguas abajo de Contraparada.
 - II. Río Guadalentín aguas abajo de Puentes.
 - III. Rambla del Albuñón.
 - IV. Río Mula aguas abajo de la presa de La Cierva.
 - V. Arroyo Tobarra.
 - VI. Río Alhárabe, Benamor y Moratalla.

Artículo 45. *Vertidos en aguas costeras y de transición*

1. Los vertidos en aguas costeras y de transición deberán ser autorizados por parte de la respectiva autoridad competente de acuerdo con su legislación específica.
2. En todo caso, los vertidos de tierra a mar deben ser compatibles con los objetivos medioambientales previstos en el presente Plan Hidrológico para las masas de agua costera.

Artículo 46. *Reutilización de aguas regeneradas*

1. De acuerdo con lo dispuesto en los artículos 59.1 y 109 del TRLA, la reutilización de aguas regeneradas procedentes de un aprovechamiento requiere concesión administrativa como norma general. Sin embargo, en el caso de que la reutilización fuese solicitada por el titular de una autorización de vertido de aguas ya depuradas, se requerirá solamente una autorización administrativa, en la cual se establecerán las condiciones necesarias complementarias a las recogidas en la previa autorización de vertido. Toda reutilización de aguas regeneradas se ajustará a lo dispuesto en el Real Decreto 1620/2007, de 7 de diciembre, por el que se establece el régimen jurídico de la reutilización de las aguas depuradas.

En todo caso, al titular de la concesión o autorización le será exigible que sufrague los costes de ejecución de las obras y de explotación y mantenimiento necesarios para adecuar la reutilización de las aguas a las exigencias de calidad obligadas por la normativa vigente.

2. Conforme a lo dispuesto en el artículo 10 del Real Decreto 1620/2007, de 7 de diciembre, en el caso de que quien formula la solicitud de concesión no ostente la condición de concesionario para la primera utilización, ni la de titular de autorización de vertido de aguas residuales, solo podrá asignarse para aquellos usos que no estando prohibidos en el artículo 4.4 del citado Real Decreto, se determinan en el artículo 33.3, en el orden de preferencia en el que se relacionan.

3. Asimismo, se tramitarán por simple autorización, sin competencia de proyectos, las peticiones de reutilización que formulen los municipios, para usos municipales, de aguas procedentes de las EDAR de sus núcleos urbanos.

4. Las concesiones de aguas regeneradas se tramitarán sin competencia de proyectos en aquellos casos que la normativa sectorial aplicable exija, para el uso en cuestión, el empleo exclusivo de aguas regeneradas.

Artículo 47. *Retornos de riego*

1. El uso de los retornos de riego requerirá la correspondiente concesión, debiendo en este caso instalarse con cargo a los titulares en la nueva zona regable los equipos de medida adecuados a tenor de lo dispuesto en la Orden ARM/1312/2009 de 20 de mayo. No existirá responsabilidad por la merma de caudales disponibles derivada de una gestión más eficiente del riego.

Anexo X. Plan Hidrológico de la DH del SEGURA (2015-2021)

2. Las administraciones promoverán el uso de los retornos como medida para aumentar la eficiencia y disminuir la contaminación generada, con objeto de conseguir un mejor estado ecológico en los cauces receptores.

3. Con el objeto de mejorar la calidad de los retornos de riego, las Autoridades Competentes aplicarán las medidas de buenas prácticas agrarias incorporadas en el Programa de Medidas y, en particular, aquellas medidas derivadas de la implantación del Real Decreto 261/1996, de 16 de febrero, sobre protección de las aguas contra la contaminación producida por los nitratos procedentes de fuentes agrarias.

Artículo 48. *Características de las masas de agua subterránea. Valoración de su estado cuantitativo*

1. Los datos sobre delimitación geográfica, entradas, salidas y balances de las masas de agua subterránea y acuíferos incluidos en el Plan Hidrológico se constituyen como la mejor información disponible al respecto en el momento de su aprobación. Dicha información será actualizada periódicamente de acuerdo con la información de seguimiento que aporten las diferentes redes de control y los nuevos estudios que se aborden en el futuro y, en todo caso, en las sucesivas revisiones que se realicen del Plan Hidrológico.

2. La puesta en conocimiento de esta nueva información se realizará con carácter general y entre otros a través de la página Web de la Confederación Hidrográfica del Segura.

3. La identificación del estado de sobreexplotación o de presentar riesgo de no alcanzar el buen estado cuantitativo de cada masa de agua, a los efectos de la aplicación de las correspondientes medidas, se hará con base en la mejor información disponible en cada momento.

4. A efectos de la valoración del estado de las masas de agua subterránea y acuíferos, tendrán la consideración de *“en riesgo de no alcanzar el buen estado cuantitativo”*, y se le aplicarán las normas relativas a la gestión de este tipo de masas de agua para el otorgamiento de concesiones y autorizaciones, aquellos que se encuentren en las siguientes situaciones:

- a) Si el índice de explotación (la relación entre las extracciones reales y los recursos disponibles) es superior a 1 y se da alguna de las siguientes situaciones: existen descensos piezométricos, reducciones de caudales aportados por manantiales, balance global desequilibrado, afecciones a otras masas de agua subterránea, afecciones al sistema superficial o a ecosistemas terrestres relacionados.
- b) Si el índice de explotación es superior a 0,8 e inferior a 1 y no se ha podido comprobar que no existen descensos piezométricos.
- c) Si se ha podido comprobar la existencia de descensos piezométricos o reducciones significativas de caudales drenados por manantiales que no puedan atribuirse a condiciones de sequía o estiaje.
- d) Si se vienen realizando extracciones que generen un deterioro significativo de la calidad del agua.

Anexo X. Plan Hidrológico de la DH del SEGURA (2015-2021)

- e) Si el régimen y concentración de las extracciones es tal que, aun no existiendo un balance global desequilibrado ni descensos piezométricos, se esté poniendo en peligro la sostenibilidad a largo plazo de los ecosistemas asociados o de los aprovechamientos.

5. En masas de agua subterránea, acuíferos o sectores de acuíferos que estén en riesgo de no alcanzar el buen estado cuantitativo, independientemente de que se haya producido o no una declaración oficial de encontrarse en riesgo de no alcanzar el buen estado, las normas de explotación de la masa de agua subterránea, acuífero o sector presentarán como finalidad la reducción progresiva de su nivel de sobreexplotación, para alcanzar los objetivos medioambientales de las correspondientes masas de agua subterránea y, como mínimo, un equilibrio hiperanual entre valores medios de extracciones reales y recursos disponibles. Estos objetivos serán exigibles en los plazos previstos en el artículo 50.

6. Se entenderá como recurso disponible de una masa de agua subterránea o acuífero la suma de los recursos disponibles de cada uno de los acuíferos o sectores acuíferos que la componen. Para cada uno de ellos, el recurso disponible es la suma de sus recursos renovables menos las demandas medioambientales para el mantenimiento de un régimen de caudales ecológicos, de los humedales relacionados y del mantenimiento de la interfaz agua dulce-salada. Se considerarán para cada masa de agua subterránea o acuífero como recursos renovables las infiltraciones medias de agua de lluvia y de retornos de riego, más o menos las entradas/salidas subterráneas o laterales producidas desde o hacia otras demarcaciones hidrográficas.

7. Las declaraciones de sobreexplotación o de riesgo de no alcanzar el buen estado cuantitativo de las masas de agua subterránea, unidades hidrogeológicas, acuíferos y sectores de acuíferos producidas hasta el momento, y las que se realicen en el futuro, se entenderán referidas a la totalidad de su extensión, según la mejor información disponible, siendo su ámbito continuado en profundidad, salvo indicación expresa en otro sentido hecha en la propia declaración o en el subsiguiente programa de actuación.

8. Las disposiciones de los programas de actuación en masas subterráneas en riesgo de no alcanzar el buen estado, así como las medidas cautelares que, en su caso, apruebe la Junta de Gobierno para su aplicación hasta que se aprueben dichos programas de actuación, no podrán ser contradictorias con el presente Plan Hidrológico y podrán contemplar el otorgamiento de concesiones conforme a los artículos 35 y 36 si se supeditan al cumplimiento de los objetivos y plazos del artículo 50.

9. De acuerdo con el artículo 171.9 del RDPH se incorporarán a la siguiente revisión completa del presente Plan Hidrológico las determinaciones y efectos de los programas de actuación de masas de agua subterránea en riesgo de no alcanzar el buen estado que sean aprobados por la Confederación Hidrográfica del Segura mediante la preceptiva tramitación administrativa, sin perjuicio de su entrada en vigor desde su aprobación.

Artículo 49. Normas para la protección de la calidad frente a la contaminación difusa

1. Para el control de la contaminación difusa procedente del exceso del uso de sustancias o compuestos ligados a actividades agrícolas y ganaderas (nutrientes, plaguicidas y componentes de degradación de los anteriores), a través de los retornos de riegos que se infiltran en acuíferos y degradan su calidad, se

Anexo X. Plan Hidrológico de la DH del SEGURA (2015-2021)

analizará la extensión de la red de control de la calidad de las aguas subterráneas, ampliando la densidad del muestreo en las zonas más conflictivas, y la realización de determinaciones analíticas especiales, fundamentalmente en los acuíferos superficiales de las Vegas del Segura y Guadalentín y del Campo de Cartagena, muy vulnerables a esta contaminación.

2. En referencia a los nutrientes de tipo nitrogenado, fosforado y sales metálicas, o sus componentes de degradación, la Confederación Hidrográfica del Segura y las Administraciones competentes fijarán los oportunos mecanismos de conformidad con el Real Decreto 261/1996, de 16 de febrero, sobre protección de las aguas contra la contaminación producida por los nitratos procedentes de fuentes agrarias, cuyo objetivo es adecuar las prácticas agrarias a las exigencias sanitarias y ambientales, incorporándose, a tal efecto, en el Programa de Medidas.

3. En ningún caso serán admisibles los encharcamientos producidos por purines líquidos vertidos como abono sobre el terreno, que pudieran provocar escorrentías hacia los cauces públicos o infiltraciones hacia las aguas subterráneas.

Artículo 50. *Actuaciones en masas de agua subterránea en riesgo de no alcanzar el buen estado cuantitativo*

1. Se considerará que una masa de agua subterránea, acuífero o sector acuífero se encuentra en situación de sobreexplotación, con independencia de su declaración formal, y por tanto en riesgo de no alcanzar el buen estado cuantitativo, cuando se dé alguna de las situaciones descritas en el artículo 48.

2. Las masas de agua que no alcanzan el buen estado cuantitativo, de acuerdo con el artículo 171.2 a) del RDPH, son las siguientes:

Código	Nombre	Índice de explotación (IE) (extracciones/recursos disponibles)
070.025	ASCOY-SOPALMO	30,44
070.001	CORRAL RUBIO	23,73
070.051	CRESTA DEL GALLO	6,36
070.021	EL MOLAR	5,31
070.027	SERRAL-SALINAS	5,11
070.058	MAZARRÓN	4,97
070.005	TOBARRA-TEDERA-PINILLA	4,49
070.050	BAJO GUADALENTÍN	4,46
070.042	TERCIARIO DE TORREVIEJA	3,85
070.053	CABO ROIG	3,65
070.049	ALEDO	3,2
070.002	SINCLINAL DE LA HIGUERA	3
070.057	ALTO GUADALENTÍN	2,97
070.007	CONEJEROS-ALBATANA	2,87
070.023	JUMILLA-YECLA	2,65

Anexo X. Plan Hidrológico de la DH del SEGURA (2015-2021)

Código	Nombre	Índice de explotación (IE) (extracciones/recursos disponibles)
070.048	SANTA-YÉCHAR	2,42
070.012	CINGLA	2,32
070.054	TRIÁSICO DE LAS VICTORIAS	2,27
070.047	TRIÁSICO MALÁGUIDE DE SIERRA ESPUÑA	2,25
070.059	ENMEDIO-CABEZO DE JARA	1,8
070.040	SIERRA ESPUÑA	1,61
070.011	CUCHILLOS-CABRAS	1,56
070.004	BOQUERÓN	1,39
070.026	EL CANTAL-VIÑA PI	1,25
070.055	TRIÁSICO DE CARRASCOY	1,23
070.013	MORATILLA	1,2
070.061	ÁGUILAS	1,11
070.008	ONTUR	1,06
070.052	CAMPO DE CARTAGENA	1
070.062	SIERRA DE ALMAGRO	1
070.006	PINO	>1
070.029	QUIBAS	>1
070.035	CUATERNARIO DE FORTUNA	>1
070.060	LAS NORIAS	>1

Por otra parte, las masas de agua subterránea sobreexplotadas, y por tanto en riesgo de no alcanzar el buen estado cuantitativo, de acuerdo con el artículo 171.2 b) del RDPH, son las siguientes:

Código	Nombre	Problema calidad asociado
070.012	CINGLA	Movilización aguas salobres
070.028	BAÑOS DE FORTUNA	Movilización aguas salobres
070.054	TRIÁSICO DE LAS VICTORIAS	Movilización aguas salobres
070.057	ALTO GUADALENTÍN	Movilización aguas salobres
070.058	MAZARRÓN	Intrusión marina
070.060	LAS NORIAS	Movilización aguas salobres
070.061	ÁGUILAS	Intrusión marina

Así mismo, las masas de agua subterránea sobreexplotadas, y por tanto en riesgo de no alcanzar el buen estado cuantitativo, de acuerdo con artículo 171.2 c) del RDPH, son las siguientes:

Código	Nombre	Indicador presiones (IE) (extr./rec disponibles)	Identificación del impacto (descenso piezométrico)	Identificación del impacto (descenso caudales manantiales)
070.009	SIERRA DE LA OLIVA	0,9	Comprobado	No hay manantiales surgentes en el Segura

Anexo X. Plan Hidrológico de la DH del SEGURA (2015-2021)

Código	Nombre	Indicador presiones (IE) (extr./rec disponibles)	Identificación del impacto (descenso piezométrico)	Identificación del impacto (descenso caudales manantiales)
070.024	LÁCERA	0,0	Comprobado en demarcación Júcar	No hay manantiales surgentes en el Segura
070.030	SIERRA DEL ARGALLET	0,0	Comprobado en demarcación Júcar	No hay manantiales surgentes
070.031	SIERRA DE CREVILLENTE	0,0	Comprobado en demarcación Júcar	No hay manantiales surgentes
070.039	BULLAS	0,94	Comprobado	Comprobado
070.045	DETRÍTICO DE CHIRIVEL-MALÁGUIDE	0,98	Sin impacto	En riesgo la sostenibilidad de los aprovechamientos
070.052	CAMPO DE CARTAGENA	1,0	Comprobado, por descensos piezométricos en el acuífero Andaluciense	No hay manantiales surgentes
070.056	SIERRA DE LAS ESTANCIAS	0,8	Comprobado en Cuencas Mediterráneas Andaluzas	No hay manantiales surgentes en el Segura

3. Por otro lado, en las masas de agua subterránea en las que su índice de extracciones se encuentra entre 0,8 y 1 y no presentan descensos piezométricos en algún sector del mismo o en su totalidad, deberán considerarse como masas en las que es necesaria la inversión de tendencias. Estas masas son las siguientes:

Código Masa	Nombre Masa	Índice de explotación (E/R)
070.022	SINCLINAL DE CALASPARRA	0,9

4. El objetivo principal al que estarán encaminadas las propuestas y actuaciones sobre acuíferos sobreexplotados, y por tanto en riesgo de no alcanzar el buen estado cuantitativo, es la consecución del buen estado, tanto cuantitativo como cualitativo, de los mismos y de las masas de agua subterránea y ecosistemas asociados, minimizando el impacto de la sobreexplotación y tendiendo a conseguir que desaparezcan los efectos no deseables que motivaron la declaración oficial de sobreexplotación o de encontrarse en riesgo de no alcanzar el buen estado cuantitativo o químico.

5. Para cada masa de agua con problemas de sobreexplotación o en riesgo de no alcanzar el buen estado cuantitativo o químico, de conformidad con el artículo 56 del TRLA, se procederá a su declaración formal por parte de la Junta de Gobierno de la Confederación Hidrográfica del Segura, previa al establecimiento de un Programa de Actuación, cuyas determinaciones normativas se incorporarán al contenido normativo del Plan Hidrológico.

Si en desarrollo de este Programa de Actuación para la recuperación del acuífero, se precisase la sustitución parcial de las extracciones de agua subterránea del acuífero que correspondan a algunos de los usuarios por otros recursos alternativos con tarifa superior, podrán establecerse mecanismos de carácter económico para la repercusión de la parte de los costes adicionales que correspondan, entre el conjunto de usuarios beneficiados, en los términos previstos en el TRLA.

Anexo X. Plan Hidrológico de la DH del SEGURA (2015-2021)

6. El Programa de Medidas del Plan Hidrológico pretende eliminar la sobreexplotación de acuíferos con un calendario en el período 2015-2027, para lo que será necesario prorrogar los plazos de cumplimiento de los objetivos medioambientales, desde 2015 a 2021 e incluso 2027, por los costes desproporcionados que supondría alcanzar el buen estado en todas las masas con anterioridad a esa fecha. Estas prórrogas se recogen expresamente en este Plan Hidrológico. El calendario previsto de consecución del buen estado cuantitativo planteado se recoge en el apéndice 10 de esta Normativa.

7. Las masas de agua para las que se establecen prórrogas hasta el 2021 para la consecución de su buen estado cuantitativo, son las siguientes:

- a) El Cantal-Viña Pi.
- b) Masa de agua procedente de la antigua unidad hidrogeológica, compartida con las Cuencas Mediterráneas Andaluzas, cuyo estado inferior a bueno se debe posiblemente a extracciones ubicadas fuera de la demarcación del Segura: Sierra de las Estancias.

8. Las masas de agua para las que se establecen prórrogas hasta el 2027 para la consecución de su buen estado cuantitativo, son las siguientes:

- a) Valle del Guadalentín: Triásico Maláguide de Sierra Espuña, Santa-Yéchar, Aledo, Bajo Guadalentín, Alto Guadalentín y Enmedio-Cabezo de Jara.
- b) Altiplano: Cingla, Moratilla, Jumilla-Yecla y Serral Salinas.
- c) Sureste de Albacete: Corral Rubio, Sinclinal de la Higuera, Boquerón, Tobarra-Tedera-Pinilla, Pino, Conejeros-Albatana, Ontur, Cuchillos-Cabras y el Molar.
- d) Águilas y Mazarrón.
- e) Campo de Cartagena: Campo de Cartagena, Cabo Roig, Triásico de las Victorias y Triásico de Carrascoy.
- f) Terciario de Torre Vieja.
- g) Quíbas.
- h) Cresta del Gallo.
- i) Ascoy-Sopalmo.
- j) Bullas.
- k) Sierra Espuña.
- l) Detrítico de Chirivel-Maláguide.
- m) Cuaternario de Fortuna.
- n) Masas de agua procedentes de antiguas unidades hidrogeológicas compartidas con la demarcación hidrográfica del Júcar (sistema Vinalopó-Alacantí) cuyo estado, inferior a bueno, se debe a extracciones ubicadas fuera de la demarcación del Segura: Lácera, Sierra de la Oliva, Sierra del Argallet y Sierra de Crevillente.
- o) Masa de agua procedente de antiguas unidades hidrogeológicas compartidas con las Cuencas Mediterráneas Andaluzas, cuyo estado, inferior a bueno, se debe posiblemente a extracciones ubicadas fuera de la demarcación del Segura: Las Norias.

9. La consecución del buen estado cuantitativo de las masas de agua subterránea en el 2027 está supeditada, además de a las medidas de gestión descritas en esta normativa, a las determinaciones que resulten de la planificación hidrológica nacional para la satisfacción del déficit estructural de la cuenca del Segura.

Anexo X. Plan Hidrológico de la DH del SEGURA (2015-2021)

Artículo 51. *Criterios para la calificación de un acuífero como en proceso de salinización*

1. Los criterios básicos para la consideración de que un acuífero o zona se encuentra en proceso de salinización, así como para su protección, son los indicados en los artículos 99 del TRLA y 244 del RDPH.
2. La valoración del grado de intrusión salina en dichos acuíferos o zonas se hará utilizando como indicadores, entre otros posibles, las concentraciones de cloruros y sulfatos o conductividad en comparación con los correspondientes valores umbral establecidos en el apéndice 5.
3. El objetivo básico de los programas de actuación de acuíferos afectados por intrusión salina de agua de mar que, en su caso, se establezcan, será invertir dicha intrusión y regenerar la calidad físico-química del agua subterránea. Los programas de actuación o planes de ordenación deberán garantizar en cualquier caso la satisfacción de la demanda ambiental para el mantenimiento de la interfaz agua dulce-agua salada en una posición que permita una adecuada satisfacción de las demandas asociadas al régimen concesional y a los Planes de Ordenación redactados.

Artículo 52. *Condiciones para la realización de captaciones de agua subterránea*

1. Con carácter general y para el presente plan, se establece como distancia mínima entre pozos o entre éstos y manantiales, la de 100 m. Tal distancia no prejuzga su posible denegación en el supuesto de que se produzcan afecciones a terceros.
2. Independientemente de la evolución piezométrica del acuífero o masa subterránea y, por consiguiente de su estado cuantitativo o situación de sobreexplotación, con el fin de recuperar el rendimiento de una captación deteriorada, con caudal mermado e inscrita en el Registro de Aguas o Catalogo de Aguas privadas, se podrá sustituir por otra nueva en un radio de 20 metros de idénticas características que la original y que capte recursos del mismo acuífero, de manera que no se considera una modificación de las condiciones ni del régimen de explotación, con sujeción a las condiciones que en cada supuesto deban establecerse y, en todo caso, a la del sellado y cierre de la primera captación de conformidad con el artículo 188 bis del RDPH.
Estas sustituciones se tramitarán mediante simple autorización, y la instalación elevadora que en la nueva quede instalada será aquella que existía en el sondeo sustituido, o una nueva de similar potencia y caudal instantáneo.
3. La ejecución de cualquier captación destinada a la extracción de aguas subterráneas se realizará bajo dirección y supervisión de técnico competente, que deberá certificar la terminación de las obras y sus características constructivas finales. A los efectos del control y seguimiento de las condiciones del punto de captación de la concesión, y con el objeto de mejorar la información hidrológica básica, el concesionario estará obligado a aportar a la Confederación Hidrográfica del Segura la columna litológica atravesada, el resultado de los ensayos de bombeo, el registro de la evolución de niveles piezométricos, el análisis químico del agua bombeada y cualquier incidencia acaecida durante la perforación.
4. Los sondeos que resulten negativos se clausurarán y sellarán en los términos previstos en el artículo 188 bis del RDPH.

Anexo X. Plan Hidrológico de la DH del SEGURA (2015-2021)

5. En función de los condicionantes hidrogeológicos y administrativos que concurren en cada caso, podrán establecerse prescripciones en relación con características técnicas de las captaciones tales como la profundidad o el aislamiento de determinadas formaciones geológicas, con el objetivo de evitar efectos indeseados como la sobreexplotación local o la contaminación de niveles. En cualquier caso, se impondrá la condición de cementar los 5 metros superiores del espacio anular entre la entubación y la pared de la perforación de las captaciones.

Esta exigencia de aislar formaciones geológicas atravesadas por una captación, podrá ser adoptada con carácter general para el conjunto de los usuarios de una misma masa de agua subterránea, de detectarse que como consecuencia de esa situación se está procediendo a la conexión hidráulica de niveles acuíferos de distinta calidad química, cuya persistencia dificultaría el cumplimiento de los objetivos medioambientales previstos en el presente Plan, para cualquiera de los acuíferos afectados.

6. La clausura y sellado de las captaciones de agua subterránea abandonadas o en desuso se realizará en los términos previstos en el artículo 188 bis del RDPH.

7. No se autorizará la ejecución de nuevas captaciones de agua subterránea para volúmenes de aprovechamiento superiores a 15.000 m³/año, a una distancia inferior a 500 metros de los puntos de la red oficial de control piezométrico, excepto aquellas destinadas a sustituir una ya existente, que se clausure, o que capten un acuífero diferente al controlado.

Artículo 53. *Actuaciones en acuíferos costeros en proceso de salinización*

1. Podrán otorgarse las correspondientes concesiones administrativas destinadas a la explotación de recursos renovables de acuíferos costeros salobres, cuyas aguas previamente a su utilización sean desaladas, como apoyo y complemento a una dotación escasa de una zona regable establecida; o bien como seguridad adicional a la disponibilidad de recursos frente a periodos de escasez.

2. La explotación de los acuíferos costeros salobres cuando precise de una planta desalobradoradora, estará condicionada a la correcta recogida y evacuación de las salmueras al mar, así como a cuantas otras condiciones pudieran imponer las administraciones competentes.

3. Para la asignación de los volúmenes máximos susceptibles de ser extraídos, se tendrá en cuenta el resto de recursos asignados a cada zona regable, debiendo permanecer las captaciones sin ningún tipo de explotación los años en que éstos resulten por sí solos suficientes para la atención de la demanda prevista en este Plan.

4. A la vista del carácter de aumento de garantía frente a periodos de escasez y de regulación hiperanual que presentan estas extracciones, podrá admitirse una explotación anual temporal por un valor superior a la de los recursos disponibles de los acuíferos implicados, siempre y cuando su cómputo en un plazo superior de 10 años no arroje un valor medio superior al estimado como recurso disponible.

5. Los titulares de estas concesiones, en su caso, deberán serlo también de las tierras a las que el agua vaya destinada.

Sección IV. Medidas para la protección contra las inundaciones y las sequías**Artículo 54. Protección contra las inundaciones**

1. Para la gestión de inundaciones, sin perjuicio de las disposiciones reglamentarias de carácter general que estén en vigor, se tendrán en cuenta los criterios establecidos en el Plan de Gestión del Riesgo de Inundación para el periodo 2015-2021, así como los previstos en los siguientes apartados.
2. Dentro de la llanura de inundación se diferencia la zona inundable y la zona de flujo preferente, definidas en el artículo 3 del Real Decreto 903/2010, sin perjuicio de lo que en su día establezcan los planes de gestión de inundación.
3. A efectos de la definición de vía de intenso desagüe se atenderá a lo establecido en el artículo 9.2 del RDPH. No obstante la sobreelevación referida en esta disposición se reducirá hasta 0,1 m cuando el incremento de la inundación produzca graves perjuicios y además sean factibles, técnica y económicamente, otros emplazamientos para nuevas construcciones fuera de esa zona, y se podrá aumentar hasta 0,5 m en suelo rural, en aquellos casos donde el incremento de la inundación produzca daños reducidos y exista dificultad para acondicionar otras áreas alternativas de desarrollo.
4. De conformidad con el artículo 9.2 del RDPH, en las zonas o vías de flujo preferente sólo podrán ser autorizadas por la Confederación Hidrográfica del Segura aquellas actividades no vulnerables frente a las avenidas y que no supongan una reducción significativa de la capacidad de desagüe de dicha vía que, salvo comprobación en contra, serán entre otras las siguientes:
 - a) Usos agrícolas: tierras de labranza, pastos, horticultura, viticultura, césped, silvicultura, viveros al aire libre y cultivos silvestres.
 - b) Uso ganadero no estabulado.
 - c) Usos recreativos, públicos y privados: parques y jardines, campos de golf, pistas deportivas, zonas de descanso, de natación, reservas naturales de caza, cotos de caza o pesca, circuitos de excursionismo o equitación. Dentro de estos usos no se incluyen los campings.
 - d) Aprovechamientos hidroeléctricos.
5. Sin perjuicio de lo dispuesto en el artículo 14.4 del RDPH, en la zona de flujo preferente quedan prohibidos, con carácter general, los siguientes usos:
 - a) Nuevos usos habitacionales.
 - b) Nuevas edificaciones, cualquiera que sea su uso, con excepción de las obras públicas que cumplan los requisitos establecidos en el artículo 9.2 del RDPH.
 - c) Obras de reparación de edificaciones existentes que supongan una alteración de su ocupación en planta o de su volumen, o el cambio de uso de las mismas que incremente su vulnerabilidad frente a las avenidas.
 - d) Cerramientos y vallados que no sean diáfanos, tales como los cierres de muro de fábrica de cualquier clase.
6. Se permitirán, con carácter general, las actuaciones destinadas a la conservación y restauración de construcciones singulares del patrimonio histórico asociadas a usos tradicionales del agua como molinos o norias, entre otros, construcciones de gran valor etnográfico y testigos de la tradición, siempre que se

Anexo X. Plan Hidrológico de la DH del SEGURA (2015-2021)

mantenga su uso tradicional y no permitiendo, en ningún caso, un cambio de uso salvo el acondicionamiento museístico.

7. Cuando los nuevos actos o planes de las comunidades autónomas o de las entidades locales comporten afecciones a cauces públicos, a sus zonas de servidumbre o policía o al régimen de corrientes, con especial referencia a la inundabilidad, deberán contemplar y justificar, de acuerdo con el principio de desarrollo sostenible, y teniendo en cuenta los mapas y planes de gestión de peligrosidad y riesgo de inundación existentes, la no incidencia en el régimen de corrientes, así como la inexistencia de riesgo a las personas o de otros riesgos significativos, para lo que tendrán en cuenta las prohibiciones y limitaciones de usos en el dominio público hidráulico, en su zona de servidumbre, en la zona de flujo preferente y en general en la zona inundable a las que afectan.

8. A falta de estudios específicos, la cartografía de referencia sobre los distintos tipos de zonas inundables será la ofrecida por el Sistema Nacional de Cartografía de Zonas Inundables conforme a lo establecido en el artículo 10 del Real Decreto 903/2010, de 9 de julio.

9. En la gestión de inundaciones se tendrá en cuenta el Plan Estatal de Protección Civil ante el Riesgo de Inundaciones, así como la Directriz Básica de Planificación de Protección Civil ante el Riesgo de Inundaciones, que establece el contenido y funciones básicas de los planes de las Comunidades Autónomas. A tal efecto, serán aplicables en sus respectivos ámbitos territoriales los Planes de Protección Civil ante el Riesgo de Inundaciones de las Comunidades Autónomas de: la Región de Murcia (homologado por la Comisión Nacional de Protección Civil el 10 de julio del 2007), Castilla-La Mancha (el 24 de marzo de 2010), Andalucía (el 1 de diciembre del 2004) y la Comunidad Valenciana (el 23 de marzo de 1999 y actualizado el 17 de noviembre de 2010).

Artículo 55. Riesgo de inundación y planificación territorial y urbanística.

1. Los nuevos planes de ordenación territorial de las comunidades autónomas y los nuevos planes urbanísticos municipales, así como sus instrumentos de desarrollo o modificativos tendrán en cuenta las condiciones de inundabilidad de sus respectivos ámbitos, tanto la procedente de los cauces públicos como la originada por desbordamiento de cauces privados o por las escorrentías de carácter local, que determinarán los usos compatibles en la zona inundable. Para ello, como mínimo reflejarán en su parte informativa:

- a) El dominio público hidráulico y sus zonas de servidumbre y policía.
- b) Las zonas de riesgo de inundación.

2. En la zona de dominio público hidráulico no se admitirá ningún uso, salvo aquellos previstos en la legislación aplicable en materia de aguas, prohibiéndose cualquier tipo de edificación, así como la realización de obras de infraestructuras que sean vulnerables o puedan modificar negativamente el proceso de inundación.

3. Será objetivo en las autorizaciones que otorgue la Confederación Hidrográfica del Segura en relación con la ordenación del territorio y el planeamiento urbanístico, que no se ubique en las zonas de flujo preferente ninguna instalación o construcción, ni obstáculos que alteren el régimen de corrientes. Solo podrán ser autorizadas aquellas actividades no vulnerables frente a las avenidas y que no supongan una reducción significativa de la capacidad de las vías de intenso desagüe.

Anexo X. Plan Hidrológico de la DH del SEGURA (2015-2021)

4. En las zonas inundables, el régimen de usos establecido deja de ser de aplicación cuando el planeamiento urbanístico, con el informe favorable de la Administración Hidráulica, prevé la ejecución de las obras necesarias a fin de que las cotas definitivas, resultantes de la urbanización, cumplan las condiciones de grado de riesgo de inundación adecuadas para la implantación de la ordenación y usos establecidos en el indicado planeamiento. En cualquier caso, dichas obras deberán ser autorizadas expresamente por la Confederación Hidrográfica del Segura, y hasta el momento en que estas no estén terminadas no se podrán llevar a cabo obras de urbanización que resulten vulnerables frente a las avenidas o que supongan una reducción significativa de la capacidad de las vías de intenso desagüe.

5. Las limitaciones de los usos y prohibiciones que establecen los apartados 3 y 4 no serán de aplicación a aquellas edificaciones, conjuntos de edificaciones o construcciones que sean objeto de protección por su valor histórico, artístico, arquitectónico o industrial. En cualquier caso, el planeamiento urbanístico general, de acuerdo con lo que determine la Administración Hidráulica, tiene que prever las actuaciones necesarias para la adopción de las medidas de protección frente a los riesgos de inundación en los referidos ámbitos, así como la programación y ejecución de las obras correspondientes, en particular, para estas construcciones. El planeamiento urbanístico general podrá condicionar las actuaciones de transformación de los usos o de reimplantación de usos preexistentes a la ejecución, a cargo de la actuación, de las infraestructuras necesarias que adecuen el riesgo de inundación a la ordenación urbanística.

6. El planeamiento urbanístico general sujetará al régimen de “fuera de ordenación” las edificaciones y las actividades preexistentes en terrenos incluidos en el dominio público hidráulico y en la zona de servidumbre de cauces que no se ajusten a lo que establece el apartado 2 de este artículo, siempre que no estén incluidas en alguno de los supuestos previstos en el apartado 5.

7. Aquellos planes e instrumentos de planeamiento, así como las clasificaciones y usos previstos en los mismos que prevean la posibilidad de urbanizar y estén afectados por la zona inundable, y no cuenten con un plan de encauzamiento aprobado definitivamente, deberán ser objeto de un estudio de inundabilidad específico con carácter previo a su aprobación o programación. Dicho estudio concluirá sobre la procedencia de:

- a) Desclasificar todo o parte del citado suelo.
- b) Establecer condiciones a la ordenación pormenorizada para evitar la localización de los usos más vulnerables en las zonas de mayor peligrosidad del sector.
- c) Realizar obras de defensa y las complementarias que vengan exigidas para garantizar la seguridad de las personas, las cuales en todo caso deberán incluirse en las obras de urbanización de la actuación.
- d) Imponer condiciones a la forma y disposición de las edificaciones a materializar dentro del sector.

8. Los planes e instrumentos urbanísticos afectados por la zona inundable deberán respetar y ajustarse a las determinaciones de la presente planificación y precisarán ser informados por la Confederación Hidrográfica del Segura, a efectos de imponer condiciones de adecuación a las futuras edificaciones y la realización de actuaciones de defensa que se consideren necesarias.

Anexo X. Plan Hidrológico de la DH del SEGURA (2015-2021)

9. En ningún caso los planes o instrumentos de planeamiento urbanístico podrán dar lugar a un incremento significativo del riesgo de inundación en el área, término municipal donde se desarrollen o en los municipios colindantes.

Artículo 56. *Actuaciones para la superación de situaciones de sequía*

La autorización de actuaciones para superar situaciones extraordinarias de sequía, de acuerdo con lo establecido en el artículo 58 del TRLA, requerirá con carácter general el oportuno Real Decreto adoptando en Consejo de Ministros.

Sección V. Régimen económico financiero de la utilización del dominio público hidráulico

Artículo 57. *La recuperación de los costes de los servicios del agua*

1. La recuperación del coste financiero de los servicios públicos del agua y de los costes ambientales no internalizados, tendrá como finalidad el fomento de un uso cada vez más eficiente del agua y del resto de bienes de dominio público hidráulico, contribuyendo con ello al logro de los objetivos de buen estado y de mejora de la atención de las necesidades de agua. Con tal fin, las Autoridades con competencias en el suministro, establecerán estructuras tarifarias por tramos de consumo, con la finalidad de poder atender las necesidades básicas a un precio asequible y desincentivar los consumos excesivos.

La utilización del dominio público hidráulico se realizará con sometimiento al principio general de recuperación de costes de los servicios relacionados con el agua, incluyendo tanto los costes medioambientales como los del recurso.

2. De acuerdo con el artículo 111 bis.3 del TRLA y el artículo 42.4 del RPH, tras analizar las consecuencias sociales, ambientales y económicas, así como las condiciones geográficas y climáticas de cada territorio, se proponen excepciones a la aplicación del principio de recuperación de los costes en los ámbitos descritos en el apéndice 13. Las mencionadas propuestas de excepción deberán reunir los siguientes requisitos:

- a) No comprometer los fines ni el logro de los objetivos medioambientales fijados en el presente Plan Hidrológico.
- b) Su aplicación está supeditada a su aprobación por el Ministro de Agricultura, Alimentación y Medio Ambiente.

Artículo 58. *Centro de intercambio de derechos al uso del agua*

1. De acuerdo con lo establecido en el artículo 71 del TRLA y en las situaciones reguladas en los artículos 55, 56 y 58 del mismo texto refundido, se fomentará durante la vigencia del Plan la actividad en la cuenca del Segura de un Centro de Intercambio de Derechos al uso de agua, constituido por acuerdo del Consejo de Ministros de 15 de octubre de 2004, en el que podrán participar para ceder sus derechos, los concesionarios y los titulares de aprovechamientos al uso privativo de las aguas que tengan reconocidos

Anexo X. Plan Hidrológico de la DH del SEGURA (2015-2021)

sus derechos mediante su inscripción en el Registro de Aguas o anotación en el Catálogo de Aguas privadas de la cuenca del Segura.

2. Así, y tras identificar situaciones y usuarios que puedan constituirse como destinatarios de los mismos, la Confederación Hidrográfica del Segura, en las condiciones establecidas en el artículo 355 del RDPH, podrá realizar ofertas públicas de adquisición de derechos, en el ámbito geográfico de la Demarcación Hidrográfica del Segura.

3. Las adquisiciones podrán tener como objetivo general el de permitir la obtención de recursos con los que, mediante la utilización de la red de infraestructuras existente en el interior de la Demarcación Hidrográfica del Segura y de acuerdo con lo establecido en los artículos 70 y 72 del TRLA, se fomente un intercambio y reasignación de derechos, que posibiliten el cumplimiento de los objetivos medioambientales establecidos para las distintas masas de agua, en los plazos que se establecen en el presente Plan, eliminando situaciones de sobreexplotación de acuíferos y de falta de garantía de los aprovechamientos existentes.

4. El ejercicio de las funciones de adquisición e intercambio de derechos por parte de la Confederación Hidrográfica del Segura, no podrá suponer a final de cada año natural un incremento del gasto neto de la Confederación.

Capítulo VIII. Programa de Medidas

Artículo 59. Definición del Programa de medidas

El Programa de medidas de este Plan Hidrológico viene constituido por las medidas que se describen en el Anejo 10 de la Memoria. Las inversiones previstas a los distintos horizontes temporales son las que se indican en el cuadro que se incluye como apéndice 11, cuyo desarrollo se llevará a cabo de acuerdo con lo previsto en la disposición adicional segunda incorporada en la parte dispositiva de este Real Decreto. Las distintas medidas quedan agrupadas en las siguientes tipologías:

- a) Medidas de reducción de la contaminación puntual (tipo 1).
- b) Medidas de reducción de la contaminación difusa (tipo 2).
- c) Medidas de reducción de la presión por extracción de agua (tipo 3).
- d) Medidas de reducción de presiones morfológicas (tipo 4).
- e) Medidas de reducción de presiones hidrológicas (tipo 5).
- f) Medidas de conservación y mejora de la estructura y funcionamiento de los ecosistemas acuáticos (tipo 6).
- g) Medidas que no aplican sobre una presión concreta pero sí sobre un impacto identificado (tipo 7).
- h) Medidas generales a aplicar sobre los sectores que actúan como factores determinantes (tipo 8).
- i) Medidas específicas de protección de agua potable no ligadas directamente ni a presiones ni a impactos (tipo 9).
- j) Medidas específicas para sustancias prioritarias no ligadas directamente ni a presiones ni a impactos (tipo 10).

Anexo X. Plan Hidrológico de la DH del SEGURA (2015-2021)

- k) Medidas relacionadas con la mejora de la gobernanza (tipo 11).
- l) Medidas relacionadas con el incremento de recursos disponibles (tipo 12).
- m) Medidas de prevención de inundaciones (tipo 13).
- n) Medidas de protección frente a inundaciones (tipo 14).
- o) Medidas de preparación frente a inundaciones (tipo 15).
- p) Medidas de recuperación y revisión tras inundaciones (tipos 16 a 18).
- q) Medidas para satisfacer otros usos asociados al agua (tipo 19).

Las medidas de los tipos 1 a 10 corresponden directamente con medidas de implantación de la Directiva Marco del Agua, afrontan los problemas de logro de los objetivos ambientales; de la misma forma, las medidas de los tipos 13 a 18 corresponden con la implantación de la Directiva de Evaluación y Gestión de los Riesgos de Inundación, afrontando problemas de avenidas e inundaciones (fenómenos extremos). Adicionalmente, los problemas de gobernanza se afrontan con las medidas del tipo 11. El objetivo de satisfacción de demandas, que también asume este Plan Hidrológico, se afronta con las inversiones que se agrupan en el tipo 12. Por otra parte, se incluyen en el tipo 19 otras inversiones paralelas que, aun no siendo medidas propias del Plan, afectan a la evolución de los usos del agua y determinan la necesidad de otros tipos de medidas de entre los anteriormente señalados.

Capítulo IX: Organización y procedimiento para hacer efectiva la participación pública

Artículo 60. *Organización y procedimiento para hacer efectiva la participación pública*

1. El Organismo de cuenca establecerá el sistema organizativo y cronograma marco asociados al desarrollo de los procedimientos de información pública, consulta pública y participación activa para el seguimiento y revisión de este Plan Hidrológico.
2. El Organismo de cuenca coordinará los procesos de información pública, consulta pública y participación activa, así como el correspondiente al de evaluación ambiental estratégica para la revisión del Plan Hidrológico.
3. Los métodos y técnicas de participación a emplear en las distintas fases del proceso serán, entre otros, entrevistas, jornadas de puertas abiertas, reuniones bilaterales, talleres, participación interactiva, mesas sectoriales y multisectoriales, conferencias y mesas redondas.
4. Los puntos de contacto para la consulta y obtención de documentación e información relacionada con el Plan durante los procesos de información pública, consulta pública y participación activa del Plan Hidrológico serán, en tanto no se disponga otra cosa:
 - a) La sede del Organismo de cuenca en Murcia.
 - b) La página Web del Organismo de cuenca.
 - c) La página Web del Ministerio de Agricultura, Alimentación y Medio Ambiente.
5. El Proyecto de Participación Pública del Plan Hidrológico se encuentra disponible en la página Web de la Confederación Hidrográfica del Segura. Se recoge un resumen del mismo en el Anejo 11 de la Memoria del Plan Hidrológico, debiendo ser revisado con carácter previo a la revisión del Plan Hidrológico al que se refiera, cada seis años.

Anexo X. Plan Hidrológico de la DH del SEGURA (2015-2021)

Artículo 61. Autoridades competentes

Las autoridades competentes identificadas en el Plan Hidrológico de la Demarcación Hidrográfica del Segura se recogen en el Anexo II del Anejo 11 de su Memoria. Por otro lado, la estructura del Comité de Autoridades Competentes se incluye en el capítulo 15 de la Memoria. La Confederación Hidrográfica del Segura mantendrá actualizada y pondrá a disposición del público, a través de su página Web: www.chsegura.es, la composición del Comité de Autoridades Competentes de la Demarcación Hidrográfica del Segura, a medida que, conforme a lo indicado en el Real Decreto 126/2007, de 2 de febrero, por el que se regulan la composición, funcionamiento y atribuciones de los Comités de Autoridades Competentes de las demarcaciones hidrográficas con cuencas intercomunitarias, se pudieran ir produciendo cambios en la composición o designación de los miembros del Comité.

Artículo 62. Registro de partes interesadas

La Confederación Hidrográfica del Segura ha creado un Registro de Partes Interesadas en el que se integran todas las instituciones, empresas y particulares que han solicitado su inclusión y que participan de forma activa en el proceso de planificación. Este Registro de Partes Interesadas se encuentra disponible en la página Web de la Confederación Hidrográfica del Segura para su consulta.

Artículo 63. Partes interesadas

1. A los efectos de fomentar la participación activa prevista en el artículo 75 del RPH tendrán la condición de partes interesadas en el proceso de planificación hidrológica de la demarcación hidrográfica del Segura, aquellos agentes incorporados al Registro de Partes Interesadas.

La incorporación al Registro de Partes Interesadas se realizará por solicitud expresa del agente dirigida a la Confederación Hidrográfica del Segura con este propósito, y aceptada por la Confederación Hidrográfica del Segura. Igualmente mediante dicho procedimiento podrán ejercitar las partes interesadas sus derechos de acceso, rectificación, cancelación y oposición a los datos consignados en el Registro de Partes Interesadas, ante la Oficina de Planificación Hidrológica de la Confederación Hidrográfica del Segura.

2. La condición de parte interesada en el proceso de planificación hidrológica se adquiere automáticamente por ser miembro de la Junta de Gobierno, del Comité de Autoridades Competentes o del Consejo del Agua de la Demarcación Hidrográfica del Segura. En sentido inverso, la condición de parte interesada se pierde automáticamente cuando se deja de formar parte de los citados órganos de gobierno, cooperación, planificación y participación de la Demarcación del Segura.

3. Igualmente, adquieren la condición de parte interesada, y se incorporan como tales en el Registro de Partes Interesadas, quienes sean identificados con tal condición por la autoridad ambiental en el Documento de Alcance del proceso de evaluación ambiental estratégica del Plan Hidrológico.

4. Lo dispuesto en este artículo debe entenderse sin perjuicio de la consideración de interesado a los efectos prevenidos en el artículo 31 de la Ley 30/1992, de 26 de noviembre, y de lo dispuesto en la Ley

Anexo X. Plan Hidrológico de la DH del SEGURA (2015-2021)

27/2006, de 18 de julio, por la que se regulan los derechos de acceso a la información, de participación pública y de acceso a la justicia en materia de medio ambiente.

Artículo 64. *Acciones de información pública*

La información pública respecto a los documentos del proceso de planificación señalados en el apartado 1 de la disposición adicional duodécima del TRLA, queda garantizada por la Confederación Hidrográfica del Segura, atendiendo a lo previsto en el artículo 73.2 del RPH, mediante el mantenimiento de una sección específica dentro de su portal Web donde se publican los citados documentos, lo que posibilita su consulta y descarga y, adicionalmente, depositando los documentos impresos en la biblioteca de la Confederación Hidrográfica del Segura.

Artículo 65. *Acciones de consulta pública*

1. La consulta pública de los documentos del proceso de planificación señalados en los artículos 77 a 80 del RPH así como del proyecto de participación pública requerido por el artículo 72 del citado Reglamento, será desarrollada por la Confederación Hidrográfica del Segura en la forma y plazos establecidos reglamentariamente, mediante envío de notificaciones sobre la disponibilidad de la consulta de los documentos a las partes interesadas solicitando la presentación de alegaciones sobre los mismos.

2. Las alegaciones presentadas por escrito a los documentos del proceso de planificación serán públicas.

Artículo 66. *Acciones de participación activa*

La Confederación Hidrográfica del Segura fomentará la participación activa en el proceso de planificación mediante la celebración de jornadas públicas de libre acceso y mesas sectoriales o territoriales.

Artículo 67. *Consideración de datos más actualizados en los informes de compatibilidad*

Los datos incluidos en el Plan Hidrológico constituyen la mejor información disponible en el momento de su publicación, y no podrán fundamentar ninguna actuación relacionada con la planificación hidrológica si, como consecuencia de estudios posteriores al Plan, dichos datos quedasen desfasados. Cualquier actuación en materia de planificación hidrológica, incluidos los informes de compatibilidad con el Plan Hidrológico de Autorizaciones y Concesiones, deberá fundamentarse en la mejor información disponible validada por la Oficina de Planificación Hidrológica en cada momento. Consecuentemente, si estudios posteriores evidenciaran cambios o desviaciones en los datos e información del Plan, se utilizaran aquellos, sin perjuicio de instar su revisión en los términos previstos en el artículo 89 del RPH.

Capítulo X: Seguimiento del Plan Hidrológico

Artículo 68. *Seguimiento del Plan Hidrológico*

1. En consonancia con lo indicado en el artículo 88 del RPH, serán objeto de seguimiento específico las siguientes cuestiones:

- a) Grado de cumplimiento del régimen de los caudales ecológicos.
- b) Estado de las masas de agua superficial y subterránea y un análisis de su evolución hacia los objetivos medioambientales fijados en el Plan Hidrológico, con un diagnóstico acerca del riesgo potencial de incumplimiento.
- c) Evolución de los recursos hídricos naturales y disponibles y su calidad.
- d) Evolución de las demandas de agua.
- e) Evolución del grado de satisfacción de la demanda y, específicamente, evolución de las «brechas en el suministro», con un diagnóstico sobre el riesgo de incumplimiento de los objetivos del Plan Hidrológico en esta materia.
- f) Aplicación del programa de medidas y sus efectos en la consecución de los objetivos del Plan Hidrológico. A la luz de los diagnósticos sobre los riesgos de incumplimiento de los objetivos – medioambientales, satisfacción de demandas, etc. –, se revisará el Programa de Medidas con la introducción, en su caso, de las modificaciones pertinentes, tanto en la tipología de las medidas, como en la intensidad de su aplicación, con una evaluación de la repercusión económica de tales modificaciones.

2. Junto a la documentación que, conforme al artículo 87.4 del RPH debe someterse a la consideración del Consejo del Agua de la Demarcación, deberá incluirse la tabla de indicadores de seguimiento que figura en el apéndice 14.

3. Para el desarrollo de las actividades del seguimiento del Plan Hidrológico, de las que se derivarán los informes de carácter anual, trienal o cuatrienal que menciona el artículo 87 del RPH, el Organismo de cuenca deberá disponer de toda la información pertinente y, muy especialmente, la que resulta de las mediciones en las redes de control. Por ello, con independencia de que la información sea canalizada a través del Comité de Autoridades Competentes, las instituciones que gestionan la diversa información, deberán facilitar al Organismo de cuenca el acceso a la misma.

Artículo 69. *Seguimiento del Programa de Medidas*

1. La inclusión de medidas dentro del Plan Hidrológico no excluye la ejecución en el futuro de otras actuaciones relacionadas con el medio hídrico que no estén contempladas en esta relación de medidas del Plan Hidrológico. En tal caso podrá procederse a la revisión del Plan de conformidad con el artículo 89 del RPH. Como fruto de esta labor se preparará un informe anual que se integrará en el que debe ser presentado al Consejo del Agua de la Demarcación y remitido al Ministerio de Agricultura, Alimentación y Medio Ambiente.

2. El Programa de Medidas de este Plan Hidrológico, recogido en el apéndice 11, deberá ser objeto de seguimiento específico. Como fruto de esta labor se preparará un informe anual que se integrará en el

Anexo X. Plan Hidrológico de la DH del SEGURA (2015-2021)

que debe ser presentado al Consejo del Agua de la Demarcación y remitido al Ministerio de Agricultura, Alimentación y Medio Ambiente.

3. El desarrollo efectivo de las actuaciones se ajustará, en caso de que proceda, a las correspondientes planificaciones sectoriales y a las disponibilidades presupuestarias en los términos previstos en la disposición adicional segunda.

Apéndices a la Normativa:

1. Sistemas de explotación de recursos
2. Masas de agua superficial
3. Indicadores y límites de cambio de clase para los elementos de calidad de las masas de agua superficial
4. Masas de agua subterránea
5. Valores umbral para masas de agua subterránea con riesgo químico
6. Caudales ecológicos y otros requerimientos ambientales
7. Objetivos de calidad adicionales de las zonas protegidas para consumo humano
8. Dotaciones de recursos según uso
9. Reservas Naturales Fluviales
10. Objetivos medioambientales
11. Programa de Medidas
12. Relación de masas de agua con previsión de modificaciones o alteraciones. Artículo 39 del Reglamento de la Planificación Hidrológica.
13. Propuesta de excepciones a la aplicación del principio de recuperación de costes.
14. Requisitos adicionales de publicidad (Artículo 26, Ley 21/2013).

APÉNDICE 1. SISTEMAS DE EXPLOTACIÓN DE RECURSOS

En la demarcación del Segura se define un sistema de explotación único para toda la demarcación, que considera en forma agregada, esquemática y apta para ser abordada mediante técnicas de análisis de sistemas, la totalidad de sus unidades de demanda, sus fuentes de suministro y las redes básicas para la captación, almacenamiento y conducción de las aguas entre unas y otras.

APÉNDICE 2. MASAS DE AGUA SUPERFICIAL**Apéndice 2.1. Tipologías de masas de agua superficial.**

El tipo que se incorpora en las siguientes tablas para las masas de agua naturales, las asimilables a embalses (ríos muy modificados o lagos artificiales) y las costeras muy modificadas por la presencia de puertos, es el recogido en el Real Decreto 817/2015, de 11 de septiembre, por el que se establecen los criterios de seguimiento y evaluación del estado de las aguas superficiales y las normas de calidad ambiental.

Para el resto de masas designadas como HMWB (muy modificadas), se ha considerado el tipo de la masa natural más parecida (recogido en el citado Real Decreto) y se ha añadido la identificación como HM, ya que en el presente Plan Hidrológico se han establecido límites de estado/potencial para estas masas.

Apéndice 2.1.1. Tipologías de masas de agua superficial naturales categoría río.

CÓDIGO TIPO	NOMBRE TIPO	Nº MASAS EXISTENTES
R-T09	Ríos mineralizados de baja montaña mediterránea	31
R-T12	Ríos de montaña mediterránea calcárea	14
R-T13	Ríos mediterráneos muy mineralizados	18
R-T14	Ejes mediterráneos de baja altitud	3
R-T16	Ejes mediterráneo-continentales mineralizados	3

Apéndice 2.1.2. Tipologías de masas de agua superficial naturales categoría lago.

CÓDIGO TIPO	NOMBRE TIPO	Nº MASAS EXISTENTES
L-T23	Interior en cuenca de sedimentación, hipersalino y temporal	1

Apéndice 2.1.3. Tipologías de masas de agua superficial naturales categoría costeras.

CÓDIGO TIPO	NOMBRE TIPO	Nº MASAS EXISTENTES
AC-T05	Aguas costeras mediterráneas no influenciadas por aportes fluviales, someras arenosas	5
AC-T06	Aguas costeras mediterráneas no influenciadas por aportes fluviales, someras mixtas	4
AC-T07	Aguas costeras mediterráneas no influenciadas por aportes fluviales, profundas arenosas	3
AC-T11	Laguna Costera del Mar Menor	1
AC-T21	Aguas costeras mediterráneas no influenciadas por aportes fluviales, someras rocosas	1

Anexo X. Plan Hidrológico de la DH del SEGURA (2015-2021)

Apéndice 2.1.4. Tipologías de masas de agua superficial muy modificadas categoría aguas de transición.

CÓDIGO TIPO	NOMBRE TIPO	Nº MASAS EXISTENTES
AT-T07-HM	Salinas. Muy modificadas	1

Apéndice 2.1.5. Tipologías de masas de agua superficial muy modificadas y artificiales asimilables a lagos.

CÓDIGO TIPO	NOMBRE TIPO	Nº MASAS EXISTENTES
E-T07	Monomítico, calcáreo de zonas húmedas, con temperatura media anual menor de 15°C, pertenecientes a ríos de cabecera y tramos altos	1
E-T10	Monomítico, calcáreo de zonas no húmedas, pertenecientes a ríos de cabecera y tramos altos	10
E-T11	Monomítico, calcáreo de zonas no húmedas, pertenecientes a ríos de la red principal	5

Apéndice 2.1.6. Tipologías de masas de agua superficial muy modificadas por la presencia de puertos.

CÓDIGO TIPO	NOMBRE TIPO	Nº MASAS EXISTENTES
AMP-T05	Aguas costeras mediterráneas de renovación baja	1

Apéndice 2.1.7. Tipologías de masas de agua superficial muy modificadas por encauzamientos y por infraestructuras de laminación sin regulación de recursos.

CÓDIGO TIPO	NOMBRE TIPO	Nº MASAS EXISTENTES
R-T09-HM	Ríos mineralizados de baja montaña mediterránea. Muy modificados por alteraciones hidromorfológicas	2
R-T13-HM	Ríos mediterráneos muy mineralizados. Muy modificados por alteraciones hidromorfológicas	4
R-T14-HM	Ejes mediterráneos de baja altitud. Muy modificados por alteraciones hidromorfológicas	1
R-T17-HM	Grandes ejes en ambiente mediterráneo. Muy modificados por alteraciones hidromorfológicas	1

Apéndice 2.1.8. Tipologías de masas de agua superficial muy modificadas categoría costeras.

CÓDIGO TIPO	NOMBRE TIPO	Nº MASAS EXISTENTES
AC-T05-HM	Aguas costeras mediterráneas no influenciadas por aportes fluviales, someras arenosas. Muy modificadas por extracción de productos naturales	1
AC-T07-HM	Aguas costeras mediterráneas no influenciadas por aportes fluviales, profundas arenosas. Muy modificadas por extracción de productos naturales	1

Apéndice 2.1.9. Tipologías de masas de agua superficial muy modificadas categoría lago.

CÓDIGO TIPO	NOMBRE TIPO	Nº MASAS EXISTENTES
L-T23-HM	Interior en cuenca de sedimentación, hipersalino y temporal. Muy modificado por extracciones de productos naturales	1
L-T28-HM	Lagunas litorales sin influencia marina. Muy modificadas por fluctuaciones artificiales de nivel	1

Anexo X. Plan Hidrológico de la DH del SEGURA (2015-2021)

Apéndice 2.2. Identificación de masas de agua superficial.

Apéndice 2.2.1. Masas de agua superficial naturales categoría río.

CÓDIGO MASA UE	CÓDIGO MASA DHS	NOMBRE MASA DE AGUA	CÓDIGO TIPO	LONG. (km)	LATITUD GCS ETRS 1989	LONGITUD GCS ETRS 1989
ES070MSPF001010101	ES0701010101	Río Segura desde cabecera hasta embalse de Anchuricas	R-T12	47,84	38,16102	-02,61970
ES070MSPF001010103	ES0701010103	Río Segura desde embalse de Anchuricas hasta confluencia con río Zumeta	R-T12	11,34	38,22794	-02,49426
ES070MSPF001010104	ES0701010104	Río Segura después de confluencia con río Zumeta hasta embalse de la Fuensanta	R-T09	33,44	38,29803	-02,38545
ES070MSPF001010106	ES0701010106	Río Segura desde el embalse de la Fuensanta a confluencia con río Taibilla	R-T09	7,61	38,39831	-02,18426
ES070MSPF001010107	ES0701010107	Río Segura desde confluencia con río Taibilla a embalse del Cenajo	R-T16	28,70	38,40712	-02,04995
ES070MSPF001010109	ES0701010109	Río Segura desde Cenajo hasta CH de Cañaverosa	R-T16	39,86	38,29315	-01,70944
ES070MSPF001010110	ES0701010110	Río Segura desde CH Cañaverosa a Quípar	R-T16	18,63	38,24812	-01,65880
ES070MSPF001010111	ES0701010111	Río Segura desde confluencia con río Quípar a Azud de Ojós	R-T14	32,75	38,23306	-01,49495
ES070MSPF001010113	ES0701010113	Río Segura desde el Azud de Ojós a depuradora aguas abajo de Archena	R-T14	12,71	38,13512	-01,31721
ES070MSPF001010114	ES0701010114	Río Segura desde depuradora de Archena hasta Contraparada	R-T14	23,28	38,06773	-01,24948
ES070MSPF001010201	ES0701010201	Río Caramel	R-T09	16,94	37,80838	-02,04354
ES070MSPF001010203	ES0701010203	Río Luchena hasta embalse de Puentes	R-T09	16,76	37,77827	-01,91102
ES070MSPF001010205	ES0701010205	Río Guadalentín antes de Lorca desde embalse de Puentes	R-T09	12,83	37,69960	-01,76620
ES070MSPF001010206	ES0701010206	Río Guadalentín desde Lorca hasta surgencia de agua	R-T09	39,87	37,70205	-01,54928
ES070MSPF001010207	ES0701010207	Río Guadalentín después de surgencia de agua hasta embalse del Romeral	R-T13	8,38	37,80774	-01,38148
ES070MSPF001010209	ES0701010209	Río Guadalentín desde el embalse del Romeral hasta el Reguerón	R-T13	11,69	37,91141	-01,27086
ES070MSPF001010301	ES0701010301	Río Mundo desde cabecera hasta confluencia con el río Bogarra	R-T12	46,89	38,49334	-02,32298
ES070MSPF001010302	ES0701010302	Río Mundo desde confluencia con el río Bogarra hasta embalse del Talave	R-T09	37,47	38,54688	-02,05593
ES070MSPF001010304	ES0701010304	Río Mundo desde embalse del Talave hasta confluencia con el embalse de Camarillas	R-T09	30,10	38,45386	-01,75891
ES070MSPF001010306	ES0701010306	Río Mundo desde embalse de Camarillas hasta confluencia con río Segura	R-T09	4,05	38,32812	-01,66013
ES070MSPF001010401	ES0701010401	Río Zumeta desde su cabecera hasta confluencia con río Segura	R-T12	68,12	38,09208	-02,55172
ES070MSPF001010501	ES0701010501	Arroyo Benizar	R-T09	12,64	38,33783	-01,92166
ES070MSPF001010601	ES0701010601	Arroyo de la Espinea	R-T12	6,58	38,27973	-02,46608
ES070MSPF001010701	ES0701010701	Río Tus aguas arriba del Balneario de Tus	R-T12	23,34	38,35874	-02,49290

Anexo X. Plan Hidrológico de la DH del SEGURA (2015-2021)

CÓDIGO MASA UE	CÓDIGO MASA DHS	NOMBRE MASA DE AGUA	CÓDIGO TIPO	LONG. (km)	LATITUD GCS ETRS 1989	LONGITUD GCS ETRS 1989
ES070MSPF001010702	ES0701010702	Río Tus desde Balneario de Tus hasta embalse de la Fuensanta	R-T09	18,16	38,38709	-02,35939
ES070MSPF001010801	ES0701010801	Arroyo Collados	R-T09	3,99	38,43503	-02,28516
ES070MSPF001010901	ES0701010901	Arroyo Morote	R-T09	6,71	38,43743	-02,24783
ES070MSPF001011001	ES0701011001	Arroyo de Elche	R-T09	31,88	38,45012	-02,08460
ES070MSPF001011101	ES0701011101	Río Taibilla hasta confluencia con embalse del Taibilla	R-T12	26,25	38,14143	-02,36945
ES070MSPF001011103	ES0701011103	Río Taibilla desde embalse del Taibilla hasta arroyo de las Herrerías	R-T12	24,90	38,22429	-02,28639
ES070MSPF001011104	ES0701011104	Río Taibilla desde arroyo de Herrerías hasta confluencia con río Segura	R-T09	23,59	38,32922	-02,21327
ES070MSPF001011201	ES0701011201	Arroyo Blanco hasta confluencia con embalse del Taibilla	R-T12	10,14	38,14960	-02,22698
ES070MSPF001011301	ES0701011301	Rambla de Letur	R-T09	17,87	38,36510	-02,09866
ES070MSPF001011401	ES0701011401	Río Bogarra hasta confluencia con el río Mundo	R-T12	46,82	38,60209	-02,28345
ES070MSPF001011501	ES0701011501	Rambla Honda	R-T12	6,81	38,57709	-02,08809
ES070MSPF001011701	ES0701011701	Rambla de Mullidar	R-T12	23,27	38,64013	-01,95598
ES070MSPF001011702	ES0701011702	Arroyo Tobarra hasta confluencia con rambla Ortigosa	R-T09	32,35	38,58680	-01,72794
ES070MSPF001011801	ES0701011801	Río Alhárabe hasta camping La Puerta	R-T09	21,56	38,19353	-02,05113
ES070MSPF001011802	ES0701011802	Río Alhárabe aguas abajo de camping La Puerta	R-T09	18,59	38,21130	-01,86943
ES070MSPF001011803	ES0701011803	Moratalla en embalse	R-T09	5,38	38,22627	-01,76645
ES070MSPF001011804	ES0701011804	Río Moratalla aguas abajo del embalse	R-T09	4,80	38,25192	-01,73180
ES070MSPF001011901	ES0701011901	Río Argos antes del embalse	R-T09	32,59	38,09064	-01,86989
ES070MSPF001011903	ES0701011903	Río Argos después del embalse	R-T09	15,07	38,20923	-01,70819
ES070MSPF001012001	ES0701012001	Rambla Tarragoya y Barranco Junquera	R-T12	29,40	37,97720	-02,11090
ES070MSPF001012002	ES0701012002	Río Quípar antes del embalse	R-T09	55,48	38,06610	-01,79210
ES070MSPF001012004	ES0701012004	Río Quípar después del embalse	R-T13	1,79	38,22877	-01,59743
ES070MSPF001012101	ES0701012101	Rambla del Judío antes del embalse	R-T13	28,78	38,40854	-01,38868
ES070MSPF001012102	ES0701012102	Rambla del Judío en embalse	R-T13	2,72	38,29389	-01,43234
ES070MSPF001012103	ES0701012103	Rambla del Judío desde embalse hasta confluencia con río Segura	R-T13	5,06	38,26329	-01,45018
ES070MSPF001012201	ES0701012201	Rambla del Moro antes de embalse	R-T13	8,50	38,28314	-01,33428
ES070MSPF001012202	ES0701012202	Rambla del Moro en embalse	R-T13	2,82	38,24056	-01,35859
ES070MSPF001012203	ES0701012203	Rambla del Moro desde embalse hasta confluencia con río Segura	R-T13	5,09	38,22293	-01,38704
ES070MSPF001012301	ES0701012301	Río Mula hasta el embalse de La Cierva	R-T09	22,32	38,04022	-01,62086
ES070MSPF001012303	ES0701012303	Río Mula desde el embalse de La Cierva a río Pliego	R-T09	5,59	38,04863	-01,46958
ES070MSPF001012304	ES0701012304	Río Mula desde el río Pliego hasta embalse de Los Rodeos	R-T13	17,78	38,03113	-01,39536
ES070MSPF001012306	ES0701012306	Río Mula desde embalse de Los Rodeos hasta el Azud de la Acequia de Torres de Cotillas	R-T13	2,87	38,04200	-01,28253
ES070MSPF001012307	ES0701012307	Río Mula desde el Azud de la Acequia de Torres de Cotillas hasta confluencia con río Segura	R-T13	6,54	38,04559	-01,24788
ES070MSPF001012401	ES0701012401	Río Pliego	R-T09	12,84	38,01891	-01,48993

Anexo X. Plan Hidrológico de la DH del SEGURA (2015-2021)

CÓDIGO MASA UE	CÓDIGO MASA DHS	NOMBRE MASA DE AGUA	CÓDIGO TIPO	LONG. (km)	LATITUD GCS ETRS 1989	LONGITUD GCS ETRS 1989
ES070MSPF001012501	ES0701012501	Rambla Salada aguas arriba del embalse de Santomera	R-T13	5,30	38,14155	-01,09733
ES070MSPF001012601	ES0701012601	Río Chícamo aguas arriba del partidor	R-T13	6,53	38,24256	-01,01860
ES070MSPF001012602	ES0701012602	Río Chícamo aguas abajo del partidor	R-T13	20,11	38,15692	-01,01302
ES070MSPF001012701	ES0701012701	Río Turrilla hasta confluencia con el río Luchena	R-T09	9,04	37,80693	-01,87350
ES070MSPF001012801	ES0701012801	Rambla del Albujón	R-T13	29,91	37,72331	-01,01065
ES070MSPF001012901	ES0701012901	Rambla de Chirivel	R-T12	11,36	37,60642	-02,20398
ES070MSPF001012902	ES0701012902	Río Corneros	R-T09	37,12	37,67433	-01,99782
ES070MSPF001013001	ES0701013001	Rambla del Algarrobo	R-T09	3,54	38,41990	-01,87547
ES070MSPF001013101	ES0701013101	Arroyo Chopillo	R-T09	1,41	38,27339	-01,73769
ES070MSPF001013201	ES0701013201	Río en embalse de Bayco	R-T13	2,36	38,64971	-01,49963
ES070MSPF001013202	ES0701013202	Rambla de Ortigosa desde embalse de Bayco hasta confluencia con arroyo de Tobarra	R-T13	23,26	38,54254	-01,54775

Apéndice 2.2.2. Masas de agua superficial naturales categoría lago.

CÓDIGO MASA UE	CÓDIGO MASA DHS	NOMBRE MASA DE AGUA	CÓDIGO TIPOLOGÍA	SUP. (km ²)	LATITUD GCS ETRS 1989	LONGITUD GCS ETRS 1989
ES070MSPF001020001	ES0701020001	Hoya Grande de Corral-Rubio	L-T23	0,84	38,82642	-01,47866

Apéndice 2.2.3. Masas de agua superficial naturales categoría costeras.

CÓDIGO MASA UE	CÓDIGO MASA DHS	NOMBRE MASA DE AGUA	CÓDIGO TIPOLOGÍA	SUP. (km ²)	LATITUD GCS ETRS 1989	LONGITUD GCS ETRS 1989
ES070MSPF010300010	ES0701030001	Guardamar del Segura-Cabo Cervera	AC-T05	108,79	38,06463	-00,61451
ES070MSPF010300020	ES0701030002	Cabo Cervera-Límite CV	AC-T06	138,47	37,91470	-00,66057
ES070MSPF010300030	ES0701030003	Mojón-Cabo Palos	AC-T05	91,28	37,74205	-00,71672
ES070MSPF010300040	ES0701030004	Cabo de Palos-Punta de la Espada	AC-T06	5,75	37,61054	-00,70924
ES070MSPF010300050	ES0701030005	Mar Menor	AC-T11	135,15	37,71917	-00,78535
ES070MSPF010300060	ES0701030006	La Podadera-Cabo Tiñoso	AC-T06	7,16	37,57168	-01,02243
ES070MSPF010300070	ES0701030007	Puntas de Calnegre-Punta Parda	AC-T06	21,51	37,48205	-01,45511
ES070MSPF010300080	ES0701030008	Mojón-Cabo Negrete	AC-T07	149,61	37,73887	-00,65149
ES070MSPF010300090	ES0701030009	Punta Espada-Cabo Negrete	AC-T05	17,31	37,58668	-00,76696
ES070MSPF010300100	ES0701030010	La Manceba-Punta Parda	AC-T07	390,67	37,51569	-01,24502
ES070MSPF010300110	ES0701030011	Punta de la Azohía-Punta de Calnegre	AC-T05	29,20	37,54920	-01,34374
ES070MSPF010300120	ES0701030012	Cabo Tiñoso-Punta de la Azohía	AC-T21	0,79	37,53696	-01,12268
ES070MSPF010300130	ES0701030013	La Manceba-Punta Aguilones	AC-T05	1,84	37,56321	-00,89965
ES070MSPF010300140	ES0701030014	Límite cuenca mediterránea/Comunidad Autónoma de Murcia	AC-T07	94,58	37,31453	-01,66424

Anexo X. Plan Hidrológico de la DH del SEGURA (2015-2021)

Apéndice 2.2.4. Masas de agua superficial muy modificadas categoría río (embalses).

CÓDIGO MASA UE	CÓDIGO MASA DHS	NOMBRE MASA DE AGUA	CÓDIGO TIPOLOGÍA	SUP. (km ²)	LATITUD GCS ETRS 1989	LONGITUD GCS ETRS 1989
ES070MSPF002050102	ES0702050102	Embalse de Anchuricas	E-T07	0,54	38,19863	-02,53906
ES070MSPF002050105	ES0702050105	Embalse de la Fuensanta	E-T11	8,55	38,35820	-02,25771
ES070MSPF002050108	ES0702050108	Embalse del Cenajo	E-T11	16,95	38,37981	-01,86216
ES070MSPF002050112	ES0702050112	Azud de Ojós	E-T11	0,59	38,17064	-01,36099
ES070MSPF002050202	ES0702050202	Embalse de Valdeinferno	E-T10	2,09	37,80993	-01,97168
ES070MSPF002050204	ES0702050204	Embalse de Puentes	E-T11	3,17	37,74170	-01,83696
ES070MSPF002050305	ES0702050305	Embalse de Camarillas	E-T11	2,58	38,35045	-01,63820
ES070MSPF002051102	ES0702051102	Embalse del Taibilla	E-T10	0,70	38,18537	-02,25768
ES070MSPF002051603	ES0702051603	Embalse de Talave	E-T10	2,48	38,50915	-01,87901
ES070MSPF002051902	ES0702051902	Embalse de Argos	E-T10	0,93	38,16660	-01,73932
ES070MSPF002052003	ES0702052003	Embalse de Alfonso XIII	E-T10	2,74	38,21412	-01,60521
ES070MSPF002052302	ES0702052302	Embalse de la Cierva	E-T10	1,60	38,06447	-01,49427
ES070MSPF002052502	ES0702052502	Embalse de Santomera	E-T10	1,28	38,11420	-01,08317

Apéndice 2.2.5. Masas de agua superficial muy modificadas categoría río (encauzamientos e infraestructuras de laminación sin regulación de recursos).

CÓDIGO MASA UE	CÓDIGO MASA DHS	NOMBRE MASA DE AGUA	CÓDIGO TIPOLOGÍA	LONG. (km)	LATITUD GCS ETRS 1989	LONGITUD GCS ETRS 1989
ES070MSPF002050208	ES0702050208	Río Guadalentín en embalse del Romeral	R-T13-HM	7,72	37,86174	-01,34696
ES070MSPF002052305	ES0702052305	Río Mula en embalse de Los Rodeos	R-T13-HM	4,62	38,04235	-01,31098
ES070MSPF002080115	ES0702080115	Encauzamiento río Segura, entre Contraparada y Reguerón	R-T14-HM	18,08	37,98182	-01,14455
ES070MSPF002080116	ES0702080116	Encauzamiento río Segura, desde Reguerón a desembocadura	R-T17-HM	49,04	38,07082	-00,86275
ES070MSPF002080210	ES0702080210	Reguerón	R-T13-HM	15,43	37,94808	-01,14315
ES070MSPF002081601	ES0702081601	Rambla de Talave	R-T09-HM	9,34	38,54824	-01,91246
ES070MSPF002081703	ES0702081703	Arroyo de Tobarra desde confluencia con rambla de Ortigosa hasta río Mundo	R-T09-HM	10,67	38,43516	-01,61424
ES070MSPF002082503	ES0702082503	Rambla Salada	R-T13-HM	12,62	38,07432	-01,04313

Apéndice 2.2.6. Masas de agua superficial muy modificadas categoría lago.

CÓDIGO MASA UE	CÓDIGO MASA DHS	NOMBRE MASA DE AGUA	CÓDIGO TIPOLOGÍA	SUP. (km ²)	LATITUD GCS ETRS 1989	LONGITUD GCS ETRS 1989
ES070MSPF002100001	ES0702100001	Laguna del Hondo	L-T28-HM	20,11	38,18262	-00,75012
ES070MSPF002120002	ES0702120002	Laguna Salada de Pétrola	L-T23-HM	1,50	38,84124	-01,56612

Apéndice 2.2.7. Masas de agua superficial muy modificadas categoría aguas de transición.

CÓDIGO MASA UE	CÓDIGO MASA DHS	NOMBRE MASA DE AGUA	CÓDIGO TIPOLOGÍA	SUP. (km ²)	LATITUD GCS ETRS 1989	LONGITUD GCS ETRS 1989
ES070MSPF002120001	ES0702120001	Lagunas de La Mata-Torrevieja	AT-T07-HM	25,17	37,99664	-00,72495

Anexo X. Plan Hidrológico de la DH del SEGURA (2015-2021)

Apéndice 2.2.8. Masas de agua superficial muy modificadas categoría costeras.

CÓDIGO MASA UE	CÓDIGO MASA DHS	NOMBRE MASA DE AGUA	CÓDIGO TIPOLOGÍA	SUP. (km ²)	LATITUD GCS ETRS 1989	LONGITUD GCS ETRS 1989
ES070MSPF002120005	ES0702120005	Punta Aguilones-La Podadera	AMP-T05	4,22	37,58763	-00,98368
ES070MSPF002150006	ES0702150006	Cabo Negrete-La Manceba (profundidad menor a -30 msnm)	AC-T05-HM	2,51	37,57897	-00,84859
ES070MSPF002150007	ES0702150007	Cabo Negrete-La Manceba (profundidad mayor a -30 msnm)	AC-T07-HM	10,47	37,56559	-00,84652

Apéndice 2.2.9. Masas de agua superficial artificiales categoría lago.

CÓDIGO MASA UE	CÓDIGO MASA DHS	NOMBRE MASA DE AGUA	CÓDIGO TIPOLOGÍA	SUP. (km ²)	LATITUD GCS ETRS 1989	LONGITUD GCS ETRS 1989
ES070MSPF003190001	ES0703190001	Embalse de Crevillente	E-T10	0,87	38,25892	-00,79402
ES070MSPF003190002	ES0703190002	Embalse de la Pedrera	E-T10	12,73	38,02076	-00,87448
ES070MSPF003190003	ES0703190003	Rambla de Algeciras	E-T10	2,29	37,89137	-01,39409

APÉNDICE 3. INDICADORES Y LÍMITES DE CAMBIO DE CLASE PARA LOS ELEMENTOS DE CALIDAD DE LAS MASAS DE AGUA SUPERFICIAL

Apéndice 3.1. Indicadores para la evaluación de los elementos de calidad.

Apéndice 3.1.1. Indicadores para la evaluación de los elementos de calidad de ríos (excepto embalses) adicionales a los previstos en el RD 817/2015.

TIPO DE ELEMENTOS DE CALIDAD	ELEMENTO DE CALIDAD	INDICADOR	UNIDADES
Físico-químicos	Condiciones de oxigenación	DBO ₅	mg/L O ₂
	Contaminantes específicos	Sustancias preferentes del Anexo V del Real Decreto 817/2015, de 11 de septiembre, sobre las normas de calidad ambiental para sustancias preferentes.	

Apéndice 3.1.2. Indicadores para la evaluación de los elementos de calidad de lagos adicionales a los previstos en el RD 817/2015.

TIPO DE ELEMENTOS DE CALIDAD	ELEMENTO DE CALIDAD	INDICADOR	UNIDADES
Hidromorfológicos	Régimen hidrológico	Alteraciones en el hidroperiodo y régimen de fluctuación el nivel del agua	-
	Condiciones morfológicas	Alteraciones en el estado y estructura de la cubeta	-
		Alteraciones en el estado y estructura de la zona ribereña	-
Físico-químicos	Salinidad	Conductividad eléctrica µs/cm	µs/cm
	Estado de acidificación	Alcalinidad	meq/L
	Contaminantes específicos	Sustancias preferentes del Anexo V del Real Decreto 817/2015, de 11 de septiembre, sobre las normas de calidad ambiental para sustancias preferentes.	

Anexo X. Plan Hidrológico de la DH del SEGURA (2015-2021)

Apéndice 3.1.3. Indicadores para la evaluación de los elementos de calidad de aguas costeras (excepto muy modificadas por la presencia de puertos) adicionales a los previstos en el RD 817/2015.

TIPO DE ELEMENTOS DE CALIDAD	ELEMENTO DE CALIDAD	INDICADOR	UNIDADES
Físico-químicos	Nutrientes *	Amonio no ionizado en campo medio	μmol/L
		Amonio no ionizado en campo próximo	μmol/L
		Nitrato en campo medio	μmol/L
		Nitrato en campo próximo	μmol/L
		Nitrito en campo medio	μmol/L
		Nitrito en campo próximo	μmol/L
		Fosfato en campo medio	μmol/L
Fosfato en campo próximo	μmol/L		

* Campo próximo: de 0 a 200 m de la costa. Campo medio: a más de 200 m de la costa.

Apéndice 3.2. Condiciones de referencia y límites de cambio de clase de estado/potencial.

Apéndice 3.2.1. Condiciones de referencia y límites de cambio de clases para los indicadores de estado ecológico de los ríos naturales.

CÓDIGO TIPOS	TIPO DE ELEMENTO DE CALIDAD	INDICADOR DE CALIDAD	LÍMITES ENTRE CLASES	
			MB-B	B-Mod
			Valor (mg/L)	
R-T09, R-T12, R-T13, R-T14, R-T16	Físico-químicos	DBO ₅	3	6

Apéndice 3.2.2. Límites de cambio de clase para las masas de agua de la categoría río natural, identificadas como ramblas semiáridas.

Las masas con características ambientales de rambla semiárida, identificadas en la tabla inferior, se evalúan, a diferencia del resto, conforme al Índice de Alteración de Ramblas (IAR) (Suárez y Vidal-Abarca, 2008), debido a su carácter efímero, que hace que no sean adecuados los indicadores establecidos por el Real Decreto 817/2015. Este Índice de Alteración es adimensional, situándose los valores entre 0 (mínima alteración) y 2 (máxima alteración).

CÓDIGO MASA	NOMBRE MASA (RAMBLAS SEMIÁRIDAS)	INDICADOR DE ESTADO	LÍMITE ENTRE CLASES	
			MB-BUE	BUE-MOD
ES0701011001	Arroyo de Elche	Índice de Alteración de Ramblas (IAR) (Suárez y Vidal-Abarca, 2008)	0,4	0,8
ES0701011501	Rambla Honda			
ES0701011701	Rambla de Mullidar			
ES0701012101	Rambla del Judío antes del embalse			
ES0701012201	Rambla del Moro antes de embalse			
ES0701012202	Rambla del Moro en embalse			
ES0701012901	Rambla de Chirivel			
ES0701013001	Rambla del Algarrobo			

Apéndice 3.2.3. Condiciones de referencia y límites de cambio de clase para los indicadores de potencial ecológico de las masas de agua de la categoría río, muy modificadas por encauzamientos e infraestructuras de laminación de avenidas.

CÓDIGO TIPOS	TIPO DE ELEMENTO DE CALIDAD	INDICADOR DE CALIDAD	COND. REF.	LÍMITES ENTRE CLASES			
				MAX-BUE		BUE-Inferior a BUE	
				Valor	EQR	Valor	EQR
R-T09-HM R-T13-HM R-T14-HM	Biológicos	IBMWP	63	63	1	47	0,75
R-T17-HM		IPS	13,3	13,3	1	10	0,75
	Hidromorfológicos	QBR	30	30	1	22	0,73

Anexo X. Plan Hidrológico de la DH del SEGURA (2015-2021)

CÓDIGO TIPO	TIPO DE ELEMENTO DE CALIDAD	INDICADOR DE CALIDAD	LÍMITES ENTRE CLASES	
			MÁXIMO-BUENO	BUENO-Inferior a BUENO
			Valor	Valor
R-T09-HM	Físico-químicos	pH	6,5-8,7	6-9
		O ₂ Disuelto	-	5
		Tasa Sat. O ₂	70-100	60-120
		DBO ₅	3	6
		Nitrato	10	25
		Amonio	0,2	0,6
		Fosfatos	0,2	0,4
R-T13-HM	Físico-químicos	pH	6,5-8,7	6-9
		O ₂ Disuelto	-	5
		Tasa Sat. O ₂	70-100	60-120
		DBO ₅	3	6
		Nitrato	10	25
		Amonio	0,2	0,6
		Fosfatos	0,2	0,5
R-T14-HM	Físico-químicos	pH	6,5-8,7	6-9
		O ₂ Disuelto	-	5
		Tasa Sat. O ₂	70-100	60-120
		DBO ₅	3	6
		Nitrato	10	25
		Amonio	0,2	0,6
		Fosfatos	0,2	0,5
R-T17-HM	Físico-químicos	pH	6,5-8,7	6-9
		O ₂ Disuelto	-	5
		Tasa Sat. O ₂	70-100	60-120
		DBO ₅	3	6
		Nitrato	10	25
		Amonio	0,3	1,0
		Fosfatos	0,2	0,4

Apéndice 3.2.4. Condiciones de referencia y límites de cambio de clase para los indicadores de potencial ecológico de lagos muy modificados.

CÓDIGO TIPO	INDICADOR DE CALIDAD	CONDICIÓN REFERENCIA	LÍMITES ENTRE CLASES				
			MAX/BUE	BUE/MOD	MOD/DEF	DEF/MAL	
L-T23-HM	Fitoplancton (Clorofila-a (mg/m ³))	4,7	7,5 (0,62)	10,8 (0,43)	19,0 (0,25)	37,0 (0,12)	
	Otra flora acuática	Cobertura de hidrófitos (%)	65	60 (0,92)	40 (0,61)	20 (0,30)	1 (0,01)
		Cobertura de helófitos (%)	70	60 (0,86)	35 (0,50)	20 (0,28)	1 (0,01)
		Cobertura de especies de macrófitos indicadoras de condiciones de eutrofia (%)	Ausencia	1 (0,99)	10 (0,90)	50 (0,50)	70 (0,30)
		Cobertura de especies exóticas de macrófitos (%)	Ausencia	0 (1,00)	5 (0,95)	25 (0,75)	50 (0,50)
L-T28-HM	Fitoplancton (Clorofila-a (mg/m ³))	5,3	7,0 (0,76)	10,0 (0,53)	14,0 (0,39)	24,0 (0,22)	
	flora acuática	Riqueza de especies de macrófitos (nº)	15	8 (0,53)		5 (0,28)	3 (0,14)
		Cobertura de hidrófitos (%)	80	75	50	25	1

Anexo X. Plan Hidrológico de la DH del SEGURA (2015-2021)

CÓDIGO TIPO	INDICADOR DE CALIDAD	CONDICIÓN REFERENCIA	LÍMITES ENTRE CLASES			
			MAX/BUE	BUE/MOD	MOD/DEF	DEF/MAL
			(0,94)	(0,62)	(0,31)	(0,01)
	Cobertura de helófitos (%)	100	90 (0,90)	75 (0,75)	30 (0,30)	10 (0,10)
	Cobertura de especies de macrófitos indicadoras de condiciones de eutrofia (%)	Ausencia	1 (0,99)	10 (0,90)	50 (0,50)	70 (0,30)
	Cobertura de especies exóticas de macrófitos (%)	Ausencia	0 (1,00)	5 (0,95)	25 (0,75)	50 (0,50)

APÉNDICE 4. MASAS DE AGUA SUBTERRÁNEA

Apéndice 4.1. Listado de masas de agua subterránea.

CÓDIGO UE MASA	CÓDIGO MASA DHS	NOMBRE MASA DE AGUA	SUPERFICIE (km ²)	HORIZONTE	LATITUD GCS ETRS 1989	LONGITUD GCS ETRS 1989
ES070MSBT000000001	070.001	Corral Rubio	187,59	Superior	38,83606	-01,53200
ES070MSBT000000002	070.002	Sinclinal de la Higuera	209,06	Superior	38,78082	-01,44788
ES070MSBT000000003	070.003	Alcadozo	454,72	Superior	38,60621	-02,10694
ES070MSBT000000004	070.004	Boquerón	356,54	Superior	38,67936	-01,70731
ES070MSBT000000005	070.005	Tobarra-Tedera-Pinilla	144,56	Superior	38,74532	-01,57812
ES070MSBT000000006	070.006	Pino	47,61	Superior	38,53500	-01,64397
ES070MSBT000000007	070.007	Conejeros-Albatana	156,89	Superior	38,56499	-01,56104
ES070MSBT000000008	070.008	Ontur	248,19	Superior	38,70543	-01,36726
ES070MSBT000000009	070.009	Sierra de la Oliva	86,18	Superior	38,75871	-01,21524
ES070MSBT000000010	070.010	Pliegues Jurásicos del Mundo	965,12	Superior	38,41717	-01,83375
ES070MSBT000000011	070.011	Cuchillos-Cabras	206,80	Superior	38,47950	-01,54797
ES070MSBT000000012	070.012	Cingla	378,21	Superior	38,56676	-01,28472
ES070MSBT000000013	070.013	Moratilla	26,96	Superior	38,67785	-01,16778
ES070MSBT000000014	070.014	Calar del Mundo	98,81	Superior	38,42742	-02,39973
ES070MSBT000000015	070.015	Segura-Madera-Tus	295,13	Superior	38,27570	-02,52798
ES070MSBT000000016	070.016	Fuente Segura-Fuentsanta	804,36	Superior	38,08810	-02,57611
ES070MSBT000000017	070.017	Acuíferos inferiores de la Sierra del Segura	1.585,62	Inferior	38,25154	-02,42891
ES070MSBT000000018	070.018	Machada	48,74	Superior	37,99545	-02,67893
ES070MSBT000000019	070.019	Taibilla	68,35	Superior	38,11689	-02,28397
ES070MSBT000000020	070.020	Anticlinal de Socovos	750,55	Superior	38,25118	-02,01368
ES070MSBT000000021	070.021	El Molar	286,91	Superior	38,36577	-01,57538
ES070MSBT000000022	070.022	Sinclinal de Calasparra	331,95	Superior	38,37581	-01,43697
ES070MSBT000000023	070.023	Jumilla-Yecla	259,47	Superior	38,49286	-01,23949
ES070MSBT000000024	070.024	Lácera	7,28	Superior	38,62563	-01,08631
ES070MSBT000000025	070.025	Ascoy-Sopalmo	369,16	Superior	38,35046	-01,28555
ES070MSBT000000026	070.026	El Cantal-Viña Pi	40,04	Superior	38,39356	-01,13566
ES070MSBT000000027	070.027	Serral-Salinas	97,03	Superior	38,47569	-01,07079
ES070MSBT000000028	070.028	Baños de Fortuna	84,73	Superior	38,36346	-01,10665
ES070MSBT000000029	070.029	Quíbas	135,05	Superior	38,32428	-01,05257
ES070MSBT000000030	070.030	Sierra del Argallet	7,31	Superior	38,32647	-00,97952
ES070MSBT000000031	070.031	Sierra de Crevillente	22,68	Superior	38,27081	-00,86671
ES070MSBT000000032	070.032	Caravaca	676,42	Superior	38,07021	-02,00573
ES070MSBT000000033	070.033	Bajo Quípar	60,62	Superior	38,08465	-01,68862
ES070MSBT000000034	070.034	Oro-Ricote	66,31	Superior	38,16112	-01,44095
ES070MSBT000000035	070.035	Cuatenario de Fortuna	15,22	Superior	38,19462	-01,14958

Anexo X. Plan Hidrológico de la DH del SEGURA (2015-2021)

CÓDIGO UE MASA	CÓDIGO MASA DHS	NOMBRE MASA DE AGUA	SUPERFICIE (km ²)	HORIZONTE	LATITUD GCS ETRS 1989	LONGITUD GCS ETRS 1989
ES070MSBT000000036	070.036	Vega Media y Baja del Segura	752,34	Superior	38,17118	-00,78534
ES070MSBT000000037	070.037	Sierra de la Zarza	16,81	Superior	37,90006	-02,20561
ES070MSBT000000038	070.038	Alto Quípar	181,03	Superior	37,84342	-02,07490
ES070MSBT000000039	070.039	Bullas	278,56	Superior	37,93561	-01,75555
ES070MSBT000000040	070.040	Sierra Espuña	628,98	Superior	38,03455	-01,33379
ES070MSBT000000041	070.041	Vega Alta del Segura	27,50	Superior	38,04253	-01,23281
ES070MSBT000000042	070.042	Terciario de Torreveja	168,71	Superior	38,02052	-00,74676
ES070MSBT000000043	070.043	Valdeinfierno	167,62	Superior	37,76079	-02,00683
ES070MSBT000000044	070.044	Vélez Blanco-María	72,31	Superior	37,67692	-02,16747
ES070MSBT000000045	070.045	Detrítico de Chirivel-Maláguide	93,53	Superior	37,62948	-02,11174
ES070MSBT000000046	070.046	Puentes	121,29	Superior	37,74324	-01,65598
ES070MSBT000000047	070.047	Triásico Maláguide de Sierra Espuña	49,87	Superior	37,85775	-01,50093
ES070MSBT000000048	070.048	Santa-Yéchar	59,03	Superior	37,83060	-01,48017
ES070MSBT000000049	070.049	Aledo	70,19	Superior	37,78658	-01,60665
ES070MSBT000000050	070.050	Bajo Guadalentín	321,63	Superior	37,70872	-01,52826
ES070MSBT000000051	070.051	Cresta del Gallo	24,68	Superior	37,93631	-01,10401
ES070MSBT000000052	070.052	Campo de Cartagena	1.238,72	Superior	37,75634	-01,00298
ES070MSBT000000053	070.053	Cabo Roig	61,52	Superior	37,92938	-00,76390
ES070MSBT000000054	070.054	Triásico de las Victorias	109,72	Superior	37,70178	-01,07328
ES070MSBT000000055	070.055	Triásico de Carrascoy	107,68	Superior	37,79752	-01,22881
ES070MSBT000000056	070.056	Sierra de las Estancias	6,71	Superior	37,59272	-02,07441
ES070MSBT000000057	070.057	Alto Guadalentín	275,43	Superior	37,59299	-01,69371
ES070MSBT000000058	070.058	Mazarrón	277,21	Superior	37,58480	-01,42839
ES070MSBT000000059	070.059	Enmedio-Cabezo de Jara	50,02	Superior	37,51115	-01,84590
ES070MSBT000000060	070.060	Las Norias	17,83	Superior	37,46173	-01,86626
ES070MSBT000000061	070.061	Águilas	377,95	Superior	37,46241	-01,62232
ES070MSBT000000062	070.062	Sierra de Almagro	20,32	Superior	37,37725	-01,83326
ES070MSBT000000063	070.063	Sierra de Cartagena	66,13	Superior	37,57949	-00,95045

En el presente Plan Hidrológico se proponen como masas de agua subterránea para su consideración como compartidas por la planificación nacional a aquellas que, aunque ubicadas íntegramente dentro de la demarcación del Segura, están comprendidas en acuíferos que intersectan la divisoria topográfica que separa la demarcación del Segura de las del Júcar, Guadalquivir o Cuencas Mediterráneas Andaluzas. Estas masas se identifican en el Apéndice 4.2.

Los acuíferos en los que se integran presentan una fracción significativa de su superficie o de sus recursos en cada una de las demarcaciones hidrográficas a las que pertenecen. Para los acuíferos en los que se ubican las masas de agua subterránea propuestas como compartidas, el Apéndice 4.2 muestra también la fracción de su superficie correspondiente a la demarcación del Segura.

Anexo X. Plan Hidrológico de la DH del SEGURA (2015-2021)

Apéndice 4.2. Relación de masas de agua subterránea que se proponen como compartidas con otras demarcaciones para su consideración por la planificación nacional. Vinculación de estas masas de agua subterránea con los acuíferos y UH en los que se integran. Porcentaje de superficie del acuífero dentro de la demarcación del Segura frente al total del acuífero.

MASA DE AGUA		UH COMPARTIDAS		ACUÍFEROS COMPARTIDOS			DEMARCACIÓN CON LA QUE SE COMPARTE	UH COMPARTIDA EN PHN
CÓDIGO MASA DHS	NOMBRE MASA	CÓDIGO UH	NOMBRE UH	CÓDIGO ACUÍFERO	NOMBRE ACUÍFERO	% SUPERFICIE DENTRO DHS		
070.009	Sierra de La Oliva	07.01	Sierra de La Oliva	001	Sierra de La Oliva	26 %	Júcar	Sí
070.014	Calar del Mundo	07.36	Calar del Mundo	040	Calar del Mundo	70 %	Guadalquivir	No
070.018	Machada	07.39	Castril	210	Castril	11 %	Guadalquivir	No
070.023	Jumilla-Yecla	07.05	Jumilla-Villena	031	Jumilla-Villena	75 %	Júcar	Sí
070.027	Serral-Salinas	07.10	Serral-Salinas	044	Serral-Salinas	38 %	Júcar	Sí
070.029	Quíbas	07.11	Quíbas	045	Quíbas	50 %	Júcar	Sí
070.031	Sierra de Crevillente	07.12	Sierra de Crevillente	046	Sierra de Crevillente	27 %	Júcar	Sí
070.036	Vega Media y Baja del Segura	07.24	Vegas Media y Baja del Segura	084	Vegas Media y Baja del Segura	74 %	Júcar	No
070.037	Sierra de La Zarza	07.54	Sierra de La Zarza	069	Gato	32 %	Guadalquivir	No
				231	La Zarza-Bujejar	25 %	Guadalquivir	No
070.044	Vélez Blanco-María	07.27	Orce-María	088	María	52 %	Guadalquivir	No
				089	Orce-Maimón	19 %	Guadalquivir	No
070.056	Sierra de Las Estancias	07.45	Saliente	167	Las Estancias	65 %	Cuencas Mediterráneas Andaluzas	No
070.060	Las Norias	07.44	Saltador	168	Saliente	35 %	Cuencas Mediterráneas Andaluzas	No
070.062	Sierra de Almagro	07.43	Sierra de Almagro	166	Cubeta detrítica del Saltador	26 %	Cuencas Mediterráneas Andaluzas	No
				174	Almagro	38 %	Cuencas Mediterráneas Andaluzas	No

Anexo X. Plan Hidrológico de la DH del SEGURA (2015-2021)

Además de los considerados anteriormente, se han identificado otros acuíferos cuya delimitación intersecta la divisoria topográfica que separa la demarcación del Segura de la del Júcar, Guadalquivir o Cuencas Mediterráneas Andaluzas, pero con una escasa fracción de su superficie o de sus recursos fuera de la demarcación del Segura, lo que no justifica la gestión coordinada de los mismos y su posible consideración como masas compartidas por la planificación hidrológica nacional.

Así, varios de estos acuíferos presentan tan sólo una mínima fracción de superficie fuera de la cuenca del Segura (caso del acuífero Tobarra-Tedera-Pinilla o del Cingla-Cuchillo) o forman parte de unidades hidrogeológicas que integran más acuíferos y la fracción compartida no es significativa frente al conjunto de la unidad hidrogeológica (Segura-Madera-Tus, Fuente Segura-Fuensanta o Boquerón).

Por otro lado, no se plantea que la planificación nacional recoja como masas compartidas aquellas derivadas de acuíferos con escasa importancia y sin extracciones ni recursos significativos en la demarcación del Segura (caso de la masa de Lácerca, Moratilla o Sierra de Argallet) o en la demarcación vecina (caso de las masas de Taibilla o Sinclinal de la Higuera).

Estos acuíferos se han empleado en la delimitación de las masas de agua subterránea del Apéndice 4.3. La tabla muestra también la superficie de acuífero que corresponde a la demarcación del Segura frente al total del acuífero.

Apéndice 4.3. Relación de masas de agua subterránea que están incluidas en acuíferos que intersectan la divisoria geográfica de la demarcación, pero que no se proponen a la planificación nacional para su consideración como masas compartidas con otras demarcaciones. Vinculación de estas masas con los acuíferos y UH en los que se integran. Porcentaje de superficie del acuífero dentro de la demarcación del Segura frente al total del acuífero.

MASA DE AGUA		UH COMPARTIDAS		ACUÍFEROS COMPARTIDOS			DEMARCACIÓN CON LA QUE SE COMPARTE
CÓDIGO MASA DHS	NOMBRE MASA	CÓDIGO UH	NOMBRE UH	CÓDIGO ACUÍFERO	NOMBRE ACUÍFERO	% SUPERFICIE DENTRO DHS	
070.002	Sinclinal de La Higuera	07.02	Sinclinal de La Higuera	006	Sinclinal de La Higuera	78 %	Júcar
070.004	Boquerón	07.03	Boquerón	003	Búhos	84 %	Júcar
				005	Umbría	88 %	Júcar
070.005	Tobarra-Tedera-Pinilla	07.16	Tobarra-Tedera-Pinilla	004	Tobarra-Tedera-Pinilla	96 %	Júcar
070.012	Cingla	07.35	Cingla	136	Cingla-Cuchillo	95 %	Júcar
070.013	Moratilla	07.50	Moratilla	139	Moratilla	66 %	Júcar
070.015	Segura-Madera-Tus	07.14	Segura-Madera-Tus	036	Navalperal	32 %	Guadalquivir
070.016	Fuente Segura-Fuensanta	07.07	Fuente Segura-Fuensanta	197	Fuente Segura-Río Frio	78 %	Guadalquivir
				198	Puerto Alto	11 %	Guadalquivir
070.019	Taibilla	07.19	Taibilla	066	Taibilla	76 %	Guadalquivir
070.024	Lácerca	07.56	Lácerca	149	Lácerca	26 %	Júcar
070.030	Sierra de Argallet	07.42	Sierra de Argallet	175	Argallet	19 %	Júcar

Anexo X. Plan Hidrológico de la DH del SEGURA (2015-2021)

APÉNDICE 5. VALORES UMBRAL PARA MASAS DE AGUA SUBTERRÁNEA CON RIESGO QUÍMICO

Los valores umbral detallados en las tablas siguientes se han estimado conforme a la metodología expuesta en el Anejo 8 de la Memoria del Plan Hidrológico de la Demarcación Hidrográfica del Segura.

Apéndice 5.1. Umbrales para sustancias del anexo II, parte B, de la Directiva de Aguas Subterráneas, en masas de agua subterránea con uso urbano significativo.

CÓDIGO MASA DHS	NOMBRE MASA	UMBRAL PARÁMETROS								
		ARSÉNICO (mg/L)	CADMIO (mg/L)	PLOMO (mg/L)	MERCURIO (mg/L)	AMONIO (mg/L)	CLORUROS (mg/L)	SULFATOS (mg/L)	CONDUCTIVIDAD 20°C (µS/cm)	TRICLOROETILENO+ TETRACLOROETILENO (mg/L)
070.004	Boquerón	0,01	0,005	0,010	0,001	0,5	605	832,64	4.319	10
070.011	Cuchillos-Cabras	0,01	0,005	0,010	0,001	0,5	738	1.457	4.526,7	10
070.012	Cingla	0,01	0,005	0,010	0,001	0,5	283	338	2.500	10
070.045	Detrítico Chirivel-Maláguide	0,01	0,005	0,010	0,001	0,5	170	219	1.418,6	10

Apéndice 5.2. Umbrales para cloruros, sulfatos y conductividad en masas de agua afectadas por riesgo químico asociado a procesos de intrusión salina.

CÓDIGO MASA DHS	NOMBRE MASA	UMBRAL PARÁMETROS		
		CLORUROS (mg/L)	SULFATOS (mg/L)	CONDUCTIVIDAD 20 °C (µS/cm)
070.005	Tobarra-Tedera-Pinilla	525	1.516	4.497
070.012	Cingla	283	338	1.537
070.028	Baños de Fortuna	1.688	731	5.871
070.029	Quíbas	3.053	867	10.480
070.053	Cabo Roig	3.566	498	10.244
070.054	Triásico de las Victorias	1.065	1.590	4.928
070.057	Alto Guadalentín	794	1.520	4.385
070.058	Mazarrón	650	1.267	5.500
070.061	Águilas	1.752	1.301	4.576

APÉNDICE 6. CAUDALES ECOLÓGICOS Y OTROS REQUERIMIENTOS AMBIENTALES

Apéndice 6.1. Caudales ecológicos en ríos.

Apéndice 6.1.1. Regímenes de caudales ecológicos en situación ordinaria en masas de agua estratégicas.

CÓDIGO MASA DHS	NOMBRE DE LA MASA	RÉGIMEN DE CAUDALES MÍNIMOS (m ³ /s)						Media
		Oct-Dic	Ene-Mar	Abr-Jun	Jul-Sep	Media		
ES0701010101	Río Segura desde cabecera hasta embalse de Anchuricas	0,19	0,20	0,20	0,15	0,19	0,19	
ES0701010103	Río Segura desde embalse de Anchuricas hasta confluencia con río Zumeta	0,34	0,37	0,37	0,26	0,34	0,34	
ES0701010109	Río Segura desde Cenajo hasta CH Cañaverosa	2,01	2,18	2,20	1,68	2,02	2,02	
ES0701010111	Río Segura desde confluencia con río Quipar a azud de Ojós	2,32	2,77	2,31	1,43	2,21	2,21	
ES0701010113	Río Segura desde azud de Ojós a depuradora aguas abajo de Archena	2,20	2,35	2,20	1,87	2,15	2,15	
ES0701010203	Río Luchena hasta embalse de Puentes	0,11	0,14	0,12	0,10	0,12	0,12	
ES0701010301	Río Mundo desde cabecera hasta confluencia con el río Bogarra	0,27	0,30	0,24	0,15	0,24	0,24	
ES0701010304	Río Mundo desde del embalse del Talave hasta confluencia con el embalse de Camarillas	0,67	0,70	0,72	0,58	0,67	0,67	
ES0701010401	Río Zumeta desde su cabecera hasta confluencia con el río Segura	0,24	0,32	0,28	0,17	0,25	0,25	
ES0701011103	Río Taibilla desde embalse de Taibilla hasta arroyo de Las Herrerías. Tramo embalse del Taibilla hasta azud de toma de la MCT	0,36	0,39	0,38	0,34	0,37	0,37	
ES0701011103	Río Taibilla desde embalse de Taibilla hasta arroyo de Las Herrerías. Tramo azud de toma de la MCT hasta arroyo de Las Herrerías	0,03	0,03	0,03	0,025	0,029	0,029	
ES0701011801	Río Alhárabe hasta Camping La Puerta	0,18	0,18	0,18	0,16	0,17	0,17	
ES0701011802	Río Alhárabe aguas abajo de Camping La Puerta	0,13	0,14	0,14	0,12	0,14	0,14	
ES0701011901	Río Argos antes del embalse	0,11	0,12	0,12	0,10	0,11	0,11	
ES0701011903	Río Argos después del embalse	0,06	0,06	0,06	0,05	0,06	0,06	
ES0701012002	Río Quipar antes del embalse	0,15	0,15	0,15	0,13	0,14	0,14	
ES0701012304	Río Mula desde el río Pilego hasta el embalse de Los Rodeos	2,13	2,49	2,10	1,27	2,00	2,00	
ES0702080115	Encauzamiento río Segura, entre Contraparada y Reguerón	2,13	2,49	2,10	1,27	2,00	2,00	
ES0702080116	Encauzamiento río Segura, desde Reguerón a desembocadura. Tramo Reguerón – Beniel	1,07	1,25	1,05	0,64	1,00	1,00	
ES0702080116	Encauzamiento río Segura, desde Reguerón a desembocadura. Tramo Beniel – San Antonio	-	-	-	-	-	-	
ES0702080116	Encauzamiento río Segura, desde Reguerón a desembocadura. Tramo San Antonio – Desembocadura (*)	-	-	-	-	-	-	

(*) Caudal medioambiental a suministrar mediante las aportaciones de cola de azarbe al antiguo cauce del Segura.

Anexo X. Plan Hidrológico de la DH del SEGURA (2015-2021)

Apéndice 6.1.2. Regímenes de caudales ecológicos en situación ordinaria en masas de agua no estratégicas.

CÓDIGO MASA DHS	NOMBRE DE LA MASA	RÉGIMEN DE CAUDALES MÍNIMOS (m ³ /s)						
		Oct-Dic	Ene-Mar	Abr-Jun	Jul-Sep	Media		
ES0701010104	Río Segura después de confluencia con río Zumeta hasta embalse de la Fuensanta	0,58	0,68	0,65	0,43	0,59		
ES0701010106	Río Segura desde el embalse de la Fuensanta a confluencia con río Taibilla	1,52	1,65	1,68	1,22	1,51		
ES0701010107	Río Segura desde confluencia con río Taibilla a embalse del Cenajo	1,96	2,12	2,14	1,63	1,96		
ES0701010110	Río Segura desde CH Cañaverosa a Quípar	2,49	2,62	2,16	1,35	2,16		
ES0701010114	Río Segura desde depuradora de Archena hasta Contraparada	2,20	2,35	2,20	1,87	2,15		
ES0701010201	Río Caramel	0,07	0,07	0,06	0,05	0,06		
ES0701010205	Río Guadalentín antes de Lorca desde embalse de Puentes	0	0	0	0	0		
ES0701010206	Río Guadalentín desde Lorca hasta surgencia de agua	0	0	0	0	0		
ES0701010207	Río Guadalentín después de surgencia de agua hasta embalse del Romeral	0,05	0,05	0,05	0,05	0,05		
ES0701010209	Río Guadalentín desde el embalse del Romeral hasta el Reguerón	0,05	0,05	0,05	0,05	0,05		
ES0701010302	Río Mundo desde confluencia con el río Bogarra hasta embalse del Talave	0,63	0,66	0,67	0,53	0,62		
ES0701010306	Río Mundo desde embalse de Camarillas hasta confluencia con río Segura	0,83	0,86	0,82	0,72	0,81		
ES0701010501	Arroyo Benizar	0,02	0,02	0,02	0,02	0,02		
ES0701010601	Arroyo de la Espinea	0,03	0,03	0,03	0,02	0,03		
ES0701010701	Río Tus aguas arriba del Bañeario de Tus	0,19	0,22	0,19	0,12	0,18		
ES0701010702	Río Tus desde Bañeario de Tus hasta embalse de la Fuensanta	0,29	0,32	0,27	0,18	0,26		
ES0701010801	Arroyo Collados	0,04	0,05	0,04	0,03	0,04		
ES0701010901	Arroyo Morote	0,06	0,07	0,07	0,05	0,06		
ES0701011001	Arroyo de Elche	0	0	0	0	0		
ES0701011101	Río Taibilla hasta confluencia con embalse del Taibilla	0,16	0,17	0,17	0,15	0,16		
ES0701011104	Río Taibilla desde arroyo de Herrerías hasta confluencia con río Segura	0,47	0,50	0,32	0,21	0,37		
ES0701011201	Arroyo Blanco hasta confluencia con embalse del Taibilla	0,05	0,05	0,05	0,04	0,05		
ES0701011301	Rambla de Letur	0,03	0,03	0,03	0,03	0,03		
ES0701011401	Río Bogarra hasta confluencia con el río Mundo	0,13	0,13	0,12	0,11	0,12		
ES0701011501	Rambla Honda	0	0	0	0	0		
ES0701011701	Rambla de Mullidár	0	0	0	0	0		
ES0701011702	Arroyo Tobarra hasta confluencia con rambla Ortigosa	0	0	0	0	0		
ES0701011803	Moratalla en embalse	0,18	0,18	0,18	0,16	0,17		
ES0701011804	Río Moratalla aguas abajo del embalse	0,18	0,18	0,18	0,16	0,17		
ES0701012001	Rambla Tarragoya y Barranco Junquera	0,06	0,06	0,06	0,05	0,06		
ES0701012004	Río Quípar después del embalse	0,15	0,15	0,15	0,12	0,14		
ES0701012101	Rambla del Judío antes del embalse	0	0	0	0	0		
ES0701012102	Rambla del Judío en embalse	0,05	0,05	0,05	0,05	0,05		
ES0701012103	Rambla del Judío desde embalse hasta confluencia con río Segura	0,05	0,05	0,05	0,05	0,05		

Anexo X. Plan Hidrológico de la DH del SEGURA (2015-2021)

CÓDIGO MASA DHS	NOMBRE DE LA MASA	RÉGIMEN DE CAUDALES MÍNIMOS (m ³ /s)						
		Oct-Dic	Ene-Mar	Abr-Jun	Jul-Sep	Media		
ES0701012201	Rambal del Moro antes de embalse	0	0	0	0	0		
ES0701012202	Rambal del Moro en embalse	0	0	0	0	0		
ES0701012203	Rambal del Moro desde embalse hasta confluencia con río Segura	0	0	0	0	0		
ES0701012301	Río Mula hasta el embalse de La Cierva	0,04	0,03	0,03	0,03	0,03		
ES0701012303	Río Mula desde el embalse de La Cierva a río Pliego	0,04	0,03	0,03	0,03	0,03		
ES0701012306	Río Mula desde embalse de Los Rodeos hasta el Azud de la Acequia de Torres de Cotillas	0,15	0,15	0,15	0,13	0,14		
ES0701012307	Río Mula desde el Azud de la Acequia de Torres de Cotillas hasta confluencia con Segura	0,15	0,15	0,15	0,13	0,14		
ES0701012401	Río Pliego	0,02	0,03	0,02	0,02	0,02		
ES0701012501	Rambal Salada aguas arriba del embalse de Santomera	0,01	0	0	0	0		
ES0701012601	Río Chácamo aguas arriba del partidor. Tramo reserva natural fluvial.	0,02	0,02	0,02	0,01	0,02		
ES0701012602	Río Chácamo aguas arriba del partidor. Tramo no reserva.	0,01	0,01	0,01	0,01	0,01		
ES0701012602	Río Chácamo aguas abajo del partidor	0,01	0,01	0,01	0,01	0,01		
ES0701012701	Río Turrilla hasta confluencia con Luchena	0,08	0,1	0,08	0,07	0,08		
ES0701012801	Rambal del Albuñón	0	0	0	0	0		
ES0701012901	Rambal de Chirivel	0	0	0	0	0		
ES0701012902	Río Corneros	0,13	0,12	0,11	0,09	0,11		
ES0701013001	Rambal del Algarrobo	0	0	0	0	0		
ES0701013101	Arroyo Chopillo	0,04	0,06	0,06	0	0,04		
ES0701013201	Río en embalse de Bayco	0	0	0	0	0		
ES0701013202	Rambal de Ortigosa desde embalse de Bayco hasta confluencia con arroyo de Tobarra	0	0	0	0	0		
ES0702080210	Reguerón	0,05	0,05	0,05	0,05	0,05		
ES0702081601	Rambal de Talave	0,05	0,05	0,05	0,05	0,05		
ES0702081703	Arroyo de Tobarra desde confluencia con rambal de Ortigosa hasta río Mundo	0,05	0,05	0,05	0,05	0,05		
ES0702082503	Rambal Salada	0	0	0	0	0		

Apéndice 6.1.3. Régimen de caudales mínimos en sequías prolongadas en masas de agua estratégicas.

CÓDIGO MASA DHS	NOMBRE DE LA MASA	RÉGIMEN DE CAUDALES MÍNIMOS (m ³ /s)						
		Oct-Dic	Ene-Mar	Abr-Jun	Jul-Sep	Media		
ES0701010113	Río Segura desde azud de Ojós a depuradora aguas abajo de Archena	1,36	1,47	1,37	1,14	1,34		
ES0701011901	Río Argos antes del embalse	0,13	0,14	0,14	0,12	0,13		
ES0702080115	Encauzamiento río Segura, entre Contraparada y Reguerón	0,50	0,50	0,50	0,50	0,50		
ES0702080116	Encauzamiento río Segura, desde Reguerón a desembocadura. Tramo Reguerón – Beniel	0,50	0,50	0,50	0,50	0,50		
ES0702080116	Encauzamiento río Segura, desde Reguerón a desembocadura. Tramo Beniel – San Antonio	0,50	0,50	0,50	0,50	0,50		
ES0702080116	Encauzamiento río Segura, desde Reguerón a desembocadura. Tramo San Antonio – Desembocadura	-	-	-	-	-		

(*) Caudal medioambiental a suministrar mediante las aportaciones de las colas de azarbes al antiguo cauce del Segura.

Anexo X. Plan Hidrológico de la DH del SEGURA (2015-2021)

Apéndice 6.1.4. Régimen de caudales mínimos en sequías prolongadas en masas de agua no estratégicas.

CÓDIGO MASA DHS	NOMBRE DE LA MASA	RÉGIMEN DE CAUDALES MÍNIMOS (m ³ /s)				
		Oct-Dic	Ene-Mar	Abr-Jun	Jul-Sep	Media
ES0701010114	Río Segura desde depuradora de Archena hasta Contraparada	1,36	1,47	1,37	1,14	1,34
ES0701010209	Río Guadalentín desde el embalse del Romeral hasta el Reguerón	0,03	0,03	0,03	0,03	0,03
ES0701012102	Rambal del Judío en embalse	0,03	0,03	0,03	0,03	0,03
ES0701012103	Rambal del Judío desde embalse hasta confluencia con río Segura	0,03	0,03	0,03	0,03	0,03
ES0702080210	Reguerón	0,03	0,03	0,03	0,03	0,03

Para el resto de masas, no cabe reducción de caudales en episodios de sequía.

Apéndice 6.1.5. Régimen de caudales máximos en masas de agua estratégicas aguas abajo de presas de regulación.

CÓDIGO MASA DHS	NOMBRE DE LA MASA	RÉGIMEN DE CAUDALES MÁXIMOS (m ³ /s)	
		Septiembre-Febrero	Marzo-Agosto
ES0701010103	Río Segura desde embalse de Anchuricas hasta confluencia con río Zumeta	(n.l.)	(n.l.)
ES0701010109	Río Segura desde Cenajo hasta CH Cañaverosa	(n.l.)	(n.l.)
ES0701010113	Río Segura desde azud de Ojós a depuradora aguas abajo de Archena	(n.l.)	(n.l.)
ES0701010304	Río Mundo desde del embalse del Talave hasta confluencia con el embalse de Camarillas ⁽¹⁾	(n.l.)	60
ES0701011103	Río Taibilla desde embalse del Taibilla hasta arroyo de Las Herreñas	3,3	3,0
ES0701011903	Río Argos después del embalse	1,7	1,6

(n.l.): No se establece limitación por caudales máximos, ya que el caudal que generaría afección al hábitat es muy superior a los caudales medios diarios circulantes habitualmente.

⁽¹⁾: No se establece limitación por caudales máximos en el periodo de noviembre a abril inclusive, mientras que se limita a 60 m³/s en el periodo de mayo a octubre.

Apéndice 6.1.6. Régimen de caudales máximos en masas de agua no estratégicas aguas abajo de presas de regulación.

CÓDIGO MASA DHS	NOMBRE DE LA MASA	RÉGIMEN DE CAUDALES MÁXIMOS (m ³ /s)	
		Septiembre-Febrero	Marzo - Agosto
ES0701010106	Río Segura desde el embalse de la Fuensanta a confluencia con río Taibilla	(n.l.)	(n.l.)
ES0701010205	Río Guadalentín antes de Lorca desde embalse de Puentes	(n.l.)	(n.l.)
ES0701010306	Río Mundo desde embalse de Camarillas hasta confluencia con río Segura de Camarillas ⁽¹⁾	(n.l.)	60
ES0701012004	Río Quijpar después del embalse ⁽²⁾	(n.l.)	5
ES0701012303	Río Miula desde el embalse de La Cierva a río Pliengo ⁽³⁾	(n.l.)	1,8

Notas:

(n.l.) No se establece limitación por caudales máximos, ya que el caudal que generaría afección al hábitat es muy superior a los caudales medios diarios circulantes habitualmente.

⁽¹⁾: No se establece limitación por caudales máximos en el periodo de noviembre a abril inclusive, mientras que se limita a 60 m³/s en el periodo de mayo a octubre.

⁽²⁾: No se establece limitación por caudales máximos en el periodo de noviembre a abril inclusive, mientras que se limita a 5 m³/s en el periodo de mayo a octubre.

⁽³⁾: No se establece limitación por caudales máximos en el periodo de noviembre a abril inclusive, mientras que se limita a 1,8 m³/s en el periodo de mayo a octubre.

Anexo X. Plan Hidrológico de la DH del SEGURA (2015-2021)

Apéndice 6.2. Demanda ambiental de zonas húmedas.

Apéndice 6.2.1. Demanda bruta ambiental consuntiva (m³/año) estimada para las zonas húmedas.

		Nombre Zona Húmeda	DA consuntiva (m ³ /año)
CRIPTOHUMEDALES	1	Saladar del Chícamo	226.556
	2	Saladar de la Marina de Cope	138.721
	3	Saladar de Cañada Brusca	345.884
	4	Saladar de Matalentisco	125.705
	5	La Alcanara	582.144
	6	Saladares del margen izquierdo del Guadalentín	571.018
	7	Saladares del margen derecho del Guadalentín	463.157
	8	Marina del Carmolí	2.834.295
	9	Saladar de Punta de las Lomas	30.979
	10	Humedales de La Manga	633.679
	11	Saladar de Lo Poyo	1.129.691
	12	Humedal de Ajauque	1.028.583
	13	Saladar de Derramadores de Fortuna	367.489
	14	El Salar Gordo	140.466
	15	Altobordo	77.959
	16	Saladar de las Salinas de Mazarrón	129.708
	17	Saladar de la Boquera de Tabala	550.516
	18	Marina de Punta Galera	415.763
	19	Saladar de la Playa del Sombrero	36.020
	20	Playa de la Hita	319.811
	21	Saladar de Agramón	1.469.081
	22	Saladar de Cordovilla	999.988
	23	Meandros abandonados del Río Segura - Algorfa	21.492
LAGUNAS O SALINAS COSTERAS	24	Humedal de las Salinas del Rasall	164.722
	25	Humedal de las Salinas de Marchamalo	39.704
	26	Humedal de las Salinas de San Pedro	849.962
	27	Laguna de La Mata	2.326.512
	28	Lagunas de Torrevieja	2.252.518
SALINAS CONTINENTALES	29	Salinas de Santa Pola (*)	2.100.201
	30	Salinas de Sangonera	3.458
	31	Salinas de la Casa del Salero	469
LAGUNAS	32	Complejo Lagunar del Recreo	150.837
	33	Hoya Grande de Corral-Rubio	72.670
	34	Laguna de Corral-Rubio	236.115
	35	Laguna de Alboraj	66.927
	36	Laguna de Casa Nueva I	5.338
	37	Laguna de Casa Nueva II	6.493
	38	Laguna de Hoya Rasa	14.260
	39	Laguna de La Atalaya de Los Ojicos	69.097
	40	Laguna de La Higuera	3.128
	41	Laguna de Los Patos	103.239
	42	Laguna de Mojón Blanco I	18.412
	43	Laguna de Mojón Blanco II	3.391
	44	Laguna de Mojón Blanco III	61.688
	45	Laguna del Saladar De La Higuera	71.704
	46	Laguna Salada de Pétrola	1.956.535
	47	El Fondo d'Elx	7.162.018
	48	Lagunas de las Moreras	1.293.560
		Total	31.671.662

(*) La demanda del humedal de las Salinas de Santa Pola se ha estimado en 4,9 hm³/año, de los que 2,8 hm³/año son de origen subterráneo de la masa 080.190 Bajo-Vinalopó, recogido en el Plan Hidrológico del Júcar, y 2,1 hm³/año de origen superficial asociada a la demarcación hidrográfica del Segura y se debe a recursos superficiales del río Segura que llegan a través de las colas de las redes de acequias y azarbes.

APÉNDICE 7. OBJETIVOS DE CALIDAD ADICIONALES DE LAS ZONAS PROTEGIDAS PARA CONSUMO HUMANO

Conforme al Anexo I del Reglamento de la Administración Pública del Agua y de la Planificación Hidrológica, modificado por el Real Decreto 1541/1994 de 8 de junio, las aguas superficiales susceptibles de ser destinadas al consumo humano quedan clasificadas en los tres grupos siguientes, según el grado de tratamiento que deben recibir para su potabilización:

- Tipo A1. Tratamiento físico simple y desinfección.
- Tipo A2. Tratamiento físico normal, tratamiento químico y desinfección.
- Tipo A3. Tratamientos físico y químico intensivos, afino y desinfección.

Es decir, las aguas prepotables se subdividen en tres niveles de calidad: A1, A2 y A3, atendiendo a valores límite para determinados parámetros. En este sentido, se diferencia entre:

- Valores imperativos (I), valores de obligado cumplimiento que no deben superarse a fin de que la calidad de las aguas sea admisible; y
- Valores guía (G), que se corresponden a los límites que se deben intentar cumplir, es decir, objetivos de calidad deseables que corresponderían a un estado perfecto de calidad del agua.

Las concentraciones límite para cada parámetro y nivel de calidad figuran en el Anexo II de la Directiva 75/440/CEE, y son las que se recogen en la tabla que se adjunta.

Los niveles de calidad de las aguas superficiales destinadas a la producción de agua no podrán ser menos estrictos que los que figuran en la tabla siguiente para los distintos tipos de calidad que figuran en el apartado anterior, salvo que se prevea un tratamiento especial que las haga potables.

Los citados límites que figuran en dicha tabla pueden superarse en los supuestos siguientes:

- a) Inundaciones u otras catástrofes naturales.
- b) Condiciones meteorológicas o geográficas excepcionales, por lo que concierne a los parámetros o límites que están señalados con la letra "O" en la tabla siguiente.
- c) Enriquecimiento natural de las aguas superficiales en ciertas sustancias cuyo resultado sea la superación de los límites establecidos en la tabla para los grupos A1, A2 y A3.

De forma específica, gran parte de las zonas protegidas presenta concentraciones de sulfatos superiores a los límites indicados por causas naturales. Por otro lado, la temperatura estival en un número significativo de las zonas protegidas es superior a los valores límite por condiciones meteorológicas.

Anexo X. Plan Hidrológico de la DH del SEGURA (2015-2021)

Apéndice 7.1. Objetivos de calidad adicionales de las zonas protegidas para consumo humano.

Parámetro	Unidad	Tipo A1		Tipo A2		Tipo A3	
		I	G	I	G	I	G
pH	-	-	6,5-8,5	-	5,5-9	-	5,5-9
Color	mg/Escala Pt	20 (O)	10	100 (O)	50	200 (O)	50
Sólidos en suspensión	mg/L	-	25	-	-	-	-
Temperatura	°C	25 (O)	22	25 (O)	22	25 (O)	22
Conductividad a 20 °C	µS/cm	-	1.000	-	1.000	-	1000
Nitratos (*)	mg/L NO ₃	50 (O)	25	50 (O)	-	50 (O)	-
Fluoruros (1)	mg/L F	1,5	0,7/1	-	0,7/1,7	-	0,7/1,7
Hierro disuelto	mg/L Fe	0,3	0,1	2	1	-	1
Manganeso	mg/L Mn	-	0,05	-	0,1	-	1
Cobre	mg/L Cu	0,05 (O)	0,02	-	0,05	-	1
Zinc	mg/L Zn	3	0,5	5	1	5	1
Boro	mg/L B	-	1	-	1	-	1
Arsénico	mg/L As	0,05	0,01	0,05	-	0,1	0,05
Cadmio	mg/L Cd	0,005	0,001	0,005	0,001	0,005	0,001
Cromo total	mg/L Cr	0,05	-	0,05	-	0,05	-
Plomo	mg/L Pb	0,05	-	0,05	-	0,05	-
Selenio	mg/L Se	0,01	-	0,01	-	0,01	-
Mercurio	mg/L Hg	0,001	0,0005	0,001	0,0005	0,001	0,0005
Bario	mg/L Ba	0,1	-	1	-	1	-
Cianuros	mg/L CN	0,05	-	0,05	-	0,05	-
Sulfatos (**)	mg/L SO ₄	250	150	250 (O)	150	250 (O)	150
Cloruros (**)	mg/L Cl	-	200	-	200	-	200
Detergentes	mg/L (lauril-sulfato)	-	0,2	-	0,2	-	0,5
Fosfatos (*) (2)	mg/L P ₂ O ₅	-	0,4	-	0,7	-	0,7
Fenoles	mg/L C ₆ H ₅ OH	0,001	-	0,005	0,001	0,1	0,01
Hidrocarburos disueltos o emulsionados (tras extracción en éter de petróleo)	mg/L	0,05	-	0,2	-	1	-
Carburos aromáticos policíclicos	mg/L	0,0002	-	0,0002	-	0,001	-
Plaguicidas totales	mg/L	0,001	-	0,0025	-	0,005	-
DQO (*)	mg/L O ₂	-	-	-	-	-	30
Oxígeno disuelto (*)	% satur	-	70	-	50	-	30
DBO ₅ (*)	mg/L O ₂	-	3	-	5	-	7
Nitrógeno Kjeldahl	mg/L N	-	1	-	2	-	3
Amoniac	mg/L NH ₄	-	0,05	1,5	1	4 (O)	2
Sustancias extraíbles con cloroformo	mg/L SEC	-	0,1	-	0,2	-	0,5
Coliformes totales a 37 °C	UFC/100 mL	-	50	-	5.000	-	50.000
Coliformes fecales	UFC/100 mL	-	20	-	2.000	-	20.000
Estreptococos fecales	UFC/100 mL	-	20	-	1.000	-	10.000
Salmonellas	-	Ausente en 5.000 mL	-	Ausente en 1.000 mL	-	-	-

(O): Excepción por circunstancias meteorológicas o geográficas excepcionales.

(1): Los valores indicados constituyen los límites superiores determinados en función de la temperatura media anual (temperatura elevada y temperatura baja).

(2): Se incluye este parámetro para cumplir los requisitos ecológicos de determinados medios.

(*): Excepción: en el caso de aguas superficiales de lagos de escasa profundidad y aguas casi estancadas, para los parámetros señalados. Esta excepción sólo será aplicable a los lagos en los que la profundidad no supere los 20 m, cuyo agua necesite más de un año para su renovación en los que no existan vertidos de aguas residuales en la capa de agua.

(**): Salvo que no existan aguas más aptas para el consumo.

Anexo X. Plan Hidrológico de la DH del SEGURA (2015-2021)

APÉNDICE 8. DOTACIONES DE RECURSOS SEGÚN USO

Apéndice 8.1. Dotaciones para abastecimiento.

Apéndice 8.1.1. Dotaciones de agua suministrada. Población permanente.

Población abastecida por el sistema	Valor de referencia (L/hab/día)	Rango admisible (L/hab/día)
Menos de 10.000	300	220-500
De 10.000 a 50.000	280	220-350
De 50.000 a 100.000	250	220-300
Más de 100.000	230	200-300

Apéndice 8.1.2. Dotaciones de agua suministrada. Población estacional.

Tipología	Dotación (L/día/vivienda)	Ocupación media
Vivienda unifamiliar de menos de 100 m ² *	1.330	120 días/año
Vivienda unifamiliar de más de 100 m ² *	1.670	
Apartamento	500	
Camping	120	

*Incluye parte proporcional de llenado de piscinas, riego de jardines y todos los usos domésticos.

Anexo X. Plan Hidrológico de la DH del SEGURO (2015-2021)

Apéndice 8.2. Dotaciones para regadío. Dotación Bruta por UDA y tipo de cultivo (valores en m³/ha/año).

UDA	DENOMINACIÓN UDA	CEREALES INVIERNO	ARROZ	CEREALES PRIMAVERA (MAÍZ)	TUBERCULOS (PATATA)	ALGODÓN	OLEAGINOSAS (GIRASOL)	FLORES Y PL. ORNAMENTALES	FORRAJES	ALFALFA	HORTICOLAS PROTEGIDOS	HORTICOLAS AIRE LIBRE	CITRICOS	FRUTALES NO CITRICOS FRUTO CARNOSO	ALMENDRO	VINEDO VINO	VINEDO UVA MESA	OLIVAR	Dotación bruta media
1	Yecla	-	-	-	-	-	-	-	-	-	6.321	-	-	6.058	2.765	1.659	-	1.317	2.422
2	Jumilla	2.868	-	-	-	-	-	-	-	-	5.598	-	-	5.365	2.449	1.470	3.266	1.166	3.265
3	Regadíos sobre Ascoy-Sopalmo	-	-	-	-	-	-	-	-	-	5.832	-	-	5.762	2.566	-	4.199	1.166	5.167
4	Regadíos del Ascoy-Sopalmo sobre Sinclinal de Calasparra	-	-	6.272	-	-	-	-	-	-	5.957	-	-	5.886	-	-	-	1.191	5.848
5	Acuífero de Serral-Salinas	-	-	-	-	-	-	-	-	-	5.598	-	-	5.365	2.449	1.470	3.266	1.166	1.932
6	Regadíos superficiales del Chicamo y acuífero de Quibas	-	-	-	-	-	-	-	-	-	-	-	6.024	5.598	2.556	1.533	3.408	1.217	2.538
7	Subterráneas de Hellín-Tobarra	2.868	-	7.561	-	-	5.684	-	-	-	5.829	-	-	5.437	2.482	1.489	-	1.182	3.582
8	Regadíos aguas arriba de Talave	5.306	-	10.877	8.535	-	-	-	-	19.516	-	10.150	-	10.150	4.729	-	-	2.307	6.237
9	Vega del Mundo, entre Talave y Camarillas	4.898	18.312	-	-	-	-	-	-	-	10.765	9.369	-	9.369	4.365	-	-	2.129	9.308
10	Canal de Hellín	-	-	9.695	4.422	-	-	-	-	-	-	7.755	-	7.432	3.393	2.036	-	1.616	6.320
11	Corral Rubio	-	-	8.424	-	-	6.333	-	-	-	-	6.238	-	5.978	-	1.637	-	-	3.826
12	Mixtos Tobarra-Albatana-Agramón	-	-	9.078	4.008	-	-	-	-	-	-	7.125	-	6.828	3.117	1.870	-	1.484	4.378
13	Regadíos aguas arriba de Fuensanta	-	-	-	8.535	-	-	-	-	19.516	-	10.150	-	10.150	4.729	-	-	2.307	7.051
14	Regadíos aguas arriba de Taibilla	-	-	10.877	8.535	-	-	-	-	-	-	10.150	-	10.150	4.729	-	-	-	6.975
15	Regadíos aguas arriba de Cenajo	5.306	-	-	8.535	-	-	-	-	-	-	10.150	-	10.150	3.941	-	-	2.307	4.040
16	Moratalla	-	-	-	5.343	-	-	-	-	-	-	5.602	-	6.074	3.037	1.739	-	1.381	4.125
17	Tradicional Vega Alta, Calasparra	-	15.168	-	-	-	-	-	4.181	-	-	8.641	-	7.863	-	-	-	1.728	11.927
18	Tradicional Vega Alta, Abarán-Blanca	-	-	7.651	-	8.642	7.083	-	-	-	-	-	8.333	7.022	-	-	-	1.543	6.259
20	Tradicional Vega Alta, Ojós-Contraparada	-	-	-	7.257	8.702	7.090	-	-	-	-	7.490	8.009	6.749	-	-	-	1.483	6.460
21	Tradicional Vega Alta, Cieza	-	-	-	8.324	-	-	-	-	-	-	6.856	-	6.177	-	-	-	1.339	5.428
22	Vega Alta, post. al 33 y ampl. del 53	3.543	15.303	-	7.629	-	-	-	-	-	-	8.250	8.821	6.975	-	-	5.786	1.607	7.247
25	Regadíos de acuíferos en la Vega Alta	-	-	-	-	-	-	-	-	-	10.199	8.223	-	7.409	3.582	2.052	-	1.628	6.682
26	Regadíos redotados del TTS de la ZRT I Vega Alta-Media	-	-	-	-	-	-	-	-	-	6.602	-	-	6.368	2.859	-	4.678	1.300	5.924

Anexo X. Plan Hidrológico de la DH del SEGURO (2015-2021)

UDA	DENOMINACIÓN UDA	CEREALES INVIERNO	ARROZ	CEREALES PRIMAVERA (MAÍZ)	TUBERCULOS (PATATA)	ALGODÓN	OLEAGINOSAS (GIRASOL)	FLORES Y PL. ORNAMENTALES	FORRAJES	ALFALFA	HORTICOLAS PROTEGIDOS	HORTICOLAS AIRE LIBRE	CITRICOS	FRUTALES NO CARNOSOS	ALMENDRO	VINEDO VINO	VINEDO UVA MESA	OLIVAR	Dotación bruta media
27	Cabecera del Argos, pozos	3.125	-	7.188	-	-	-	-	-	-	-	5.977	-	6.116	3.058	-	-	1.390	4.622
28	Cabecera del Argos, mixto	3.416	-	6.057	-	-	-	-	-	-	9.515	6.533	-	6.684	3.342	-	-	1.519	6.413
29	Embalse del Argos	-	-	5.367	-	-	-	-	-	-	-	5.788	-	5.923	-	1.696	-	1.346	5.010
30	Cabecera del Quipar, pozos	3.058	-	7.034	-	-	-	-	-	-	-	5.739	-	5.873	2.936	1.682	3.737	1.335	4.792
31	Cabecera del Quipar, mixto	-	-	6.943	-	-	-	-	-	-	-	7.715	-	7.894	3.947	-	-	1.794	7.278
32	Tradicional Vega Media	3.995	-	7.717	-	-	-	-	-	-	9.366	5.901	9.079	7.989	-	-	-	1.816	7.902
34	Vega Media, post. al 33 y ampl. del 53	3.636	-	6.648	-	-	-	-	-	-	-	-	7.895	6.907	3.535	-	-	1.614	7.022
36	Regadíos de acuíferos en la Vega Media	3.716	-	-	-	-	-	-	-	-	-	5.246	8.070	7.102	3.535	-	-	1.614	6.942
37	Regadíos redotados del TTS de la ZRT II Vega Alta-Media	-	-	-	-	-	-	-	-	-	8.664	6.637	6.467	6.401	-	-	4.703	1.306	6.125
38	Regadíos redotados del TTS de la ZRT III Vega Alta-Media	-	-	-	-	-	-	-	-	-	-	7.067	6.607	6.368	-	-	4.678	1.300	5.927
39	Regadíos redotados del TTS de la ZRT IV Vega Alta-Media	-	-	4.902	-	-	-	-	-	-	-	6.695	6.523	6.457	-	-	-	1.318	6.144
40	Regadíos redotados del TTS de la ZRT V Vega Alta-Media	-	-	-	-	-	-	-	-	-	-	8.083	7.994	7.797	3.501	-	-	1.591	7.166
41	Regadíos redotados del TTS de la ZRT Yéchar	3.123	-	-	-	-	-	-	-	-	-	6.602	6.810	6.368	2.859	-	-	1.300	5.675
42	Cabecera del Mula, mixto	-	-	4.735	-	-	-	-	-	-	-	6.457	6.661	6.229	2.797	1.602	-	1.271	3.664
43	Mula, manantial de los Baños	-	-	5.825	-	-	-	-	-	-	-	7.944	8.194	7.663	-	-	-	1.564	7.363
44	Cabecera del Pilego, mixto	3.123	-	-	-	-	-	-	-	-	-	6.602	7.436	6.953	3.122	-	-	1.419	3.804
45	Reg. Ascoy-Sopalimo, Fortuna-Abanilla-Molina	2.851	-	-	6.644	5.781	-	3.182	-	-	8.305	5.932	6.288	5.861	2.610	-	4.271	1.186	5.869
46	Tradicional Vega Baja	3.850	-	7.335	-	14.804	-	-	-	-	9.219	5.609	8.629	7.465	-	-	-	1.708	6.813
48	Vega Baja, post. al 33 y ampl. del 53	-	-	-	8.529	-	-	-	-	-	-	4.884	7.514	6.613	3.291	-	-	-	6.902
51	Regadíos mixtos de acuíferos y depuradas Sur de Alicante	3.371	-	-	-	-	-	-	-	-	8.899	6.724	6.856	4.348	2.912	-	-	-	6.348
52	Riegos de Levante Margen Derecha	2.107	-	5.013	-	-	-	-	-	-	8.618	4.283	6.550	-	-	-	-	1.337	5.810
53	Riegos redotados del TTS de RLMI-Segura	3.835	-	-	-	-	-	-	-	-	8.948	7.477	7.395	4.643	3.143	1.800	5.143	1.429	6.267
55	Acuífero de Crevillente	3.129	-	4.257	-	-	-	-	-	-	8.164	5.925	5.948	3.791	2.566	1.470	4.199	1.166	4.748

Anexo X. Plan Hidrológico de la DH del SEGURA (2015-2021)

UDA	DENOMINACIÓN UDA	CEREALES INVIERNO	ARROZ	CEREALES PRIMAVERA (MAIZ)	TUBERCULOS (PATATA)	ALGODÓN	OLEAGINOSAS (GIRASOL)	FLORES Y PL. ORNAMENTALES	FORRAJES	ALFALFA	HORTICOLAS PROTEGIDOS	HORTICOLAS AIRE LIBRE	CITRICOS	FRUTALES NO CARNOSOS	ALMENDRO	VINEDO VINO	VINEDO UVA MESA	OLIVAR	Dotación bruta media
56	Regadíos redotados del TTS de la ZRT La Pedrera	3.228	-	-	-	-	-	-	-	-	8.519	6.437	6.335	-	2.788	-	-	-	5.943
57	Resto Campo de Cartagena, regadío mixto de acuíferos, depuradas y desalinizadas	-	-	-	-	-	-	-	-	11.326	8.385	5.001	5.989	-	2.635	-	-	1.198	5.262
58	Regadíos redotados del TTS de la ZRT Campo de Cartagena	-	-	-	-	-	-	-	-	-	8.618	7.325	6.156	-	2.709	-	-	1.231	6.843
60	Regadíos aguas arriba de Puentes	3.153	-	-	5.654	-	-	-	-	-	-	3.506	7.597	6.428	3.214	-	-	1.461	2.943
61	Regadíos redotados del TTS de Lorca	3.320	-	7.040	4.609	7.681	-	-	-	-	-	7.031	-	6.102	-	-	-	1.356	6.373
63	Regadíos mixtos sub., residuales y desalinizados del Alto Guadalentín	2.993	-	-	-	-	-	-	-	-	8.519	4.995	6.329	5.477	2.679	-	-	1.217	4.737
64	Regadíos mixtos sub., residuales y desalinizados del Bajo Guadalentín	3.170	-	-	-	-	6.283	-	-	-	-	6.807	6.827	5.908	2.888	-	4.726	1.313	6.059
65	Regadíos redotados del TTS de Totana, Alhama y Librilla	3.199	-	-	-	-	-	-	-	-	-	6.903	6.923	-	2.929	-	4.793	1.331	6.621
66	Regadíos redotados del TTS de Sangonera La Seca	3.160	-	6.765	-	-	-	-	-	-	-	6.785	6.805	5.889	2.879	-	4.711	1.309	6.092
67	Mazarrón	3.024	-	6.140	-	-	-	-	3.396	-	8.164	5.832	6.100	5.365	2.735	-	6.648	1.166	6.832
68	Águilas	2.871	-	-	-	-	-	-	-	-	7.751	5.537	5.791	5.094	2.597	-	6.312	-	6.104
69	Almería-Segura	3.024	-	-	-	-	-	-	-	-	8.164	6.765	6.100	5.365	2.735	-	-	1.166	6.135
71	Regadíos redotados del TTS en Almería-Segura	-	-	-	-	-	-	-	-	11.028	8.164	6.823	6.100	5.365	2.735	-	-	-	6.488
72	Regadíos redotados del TTS de la Vega Baja, margen izquierda	3.669	-	-	-	-	-	-	-	-	-	7.218	7.141	4.551	3.081	1.764	5.041	1.400	6.065
73	Regadíos redotados del TTS de la ZRT Mula y Pliego	2.803	-	-	4.345	-	-	-	-	-	-	5.925	6.112	5.715	2.566	1.470	-	1.166	5.264
75	Cota 120 Campo de Cartagena	3.079	-	-	-	-	-	-	-	-	8.313	4.958	5.938	-	2.613	-	-	1.188	5.456

Anexo X. Plan Hidrológico de la DH del SEGURA (2015-2021)

Apéndice 8.3. Dotaciones para regadío. Dotación Neta por UDA y tipo de cultivo (valores en m³/ha/año).

UDA	DENOMINACIÓN UDA	CEREALES INVIERNO	ARROZ	CEREALES PRIMAVERA (MAIZ)	TUBERCULOS (PATATA)	ALGODÓN	OLEAGINOSAS (GIRASOL)	FLORES Y PL. ORNAMENTALES	FORRAJES	ALFALFA	HORTICOLAS PROTEGIDOS	HORTICOLAS AIRE LIBRE	CITRICOS	FRUTALES NO CITRICOS FRUTO CARNOSO	ALMENDRO	VINEDO VINO	VINEDO UVA MESA	OLIVAR	Dotación neta media
1	Yecla	2.200		5.800	2.700		4.360			8.460		4.800		4.600	2.100	1.260	2.800	1.000	1.839
2	Jumilla	2.200		5.800	2.700	5.600	4.360			8.460		4.800		4.600	2.100	1.260	2.800	1.000	2.792
3	Regadíos sobre Ascoy-Sopalimo	2.150		4.710	4.400	5.600	4.360			8.460	7.000	5.000	5.300	4.940	2.200	1.260	3.600	1.000	4.430
4	Regadíos del Ascoy-Sopalimo sobre Sinclinal de Calasparra			4.710	4.400							5.000		4.940	2.200	1.260	3.600	1.000	4.903
5	Acuífero de Serral-Salinas	2.200		5.800	2.700		4.360		2.400	8.460		4.800		4.600	2.100	1.260	2.800	1.000	1.656
6	Regadíos superficiales del Chicamo y acuífero de Quibas	2.150			3.720							5.080	4.950	4.600	2.100	1.260	2.800	1.000	2.085
7	Subterráneas de Hellín-Tobarra	2.200		5.800	2.700		4.360		2.400	8.460		4.800		4.600	2.100	1.260	2.800	1.000	2.951
8	Regadíos aguas arriba de Talave	2.300		4.715	3.700		4.360			8.460	7.000	4.400		4.400	2.050			1.000	2.704
9	Vega del Mundo, entre Talave y Camarillas	2.300	8.600	4.715	3.700		4.360			8.460	7.000	4.400		4.400	2.050	1.260		1.000	4.461
10	Canal de Hellín	2.200		5.800	2.700		4.360			8.460		4.800		4.600	2.100	1.260	2.800	1.000	3.909
11	Corral Rubio	2.200		5.800	2.700		4.360		2.400	8.460		4.800		4.600	2.100	1.260	2.800	1.000	2.836
12	Mixtos Tobarra-Albatana-Agramón	2.200		5.800	2.700		4.360		2.400	8.460		4.800		4.600	2.100	1.260	2.800	1.000	2.934
13	Regadíos aguas arriba de Fuensanta	2.300		4.715	3.700		4.360			8.460		4.400		4.400	2.050			1.000	3.057
14	Regadíos aguas arriba de Taibilla	2.300		4.715	3.700		4.360					4.400		4.400	2.050			1.000	3.024
15	Regadíos aguas arriba de Cenajo	2.300		4.715	3.700		4.360			8.460		4.400		4.400	2.050	1.260	2.800	1.000	1.796
16	Moratalla	2.050		4.715	3.870		4.360		2.400	8.460		4.300		4.400	2.200	1.260		1.000	3.027
17	Tradicional Vega Alta, Calasparra	2.170	8.600	4.710	4.670		4.360		2.400	8.460		5.000		4.550	2.200			1.000	6.801
18	Tradicional Vega Alta, Abarán-Blanca	2.170		4.710	4.670	5.600	4.360			8.460		5.050	5.400	4.550	2.200			1.000	4.056
20	Tradicional Vega Alta, Ojós-Contraparada	2.170		4.710	4.670	5.600	4.360		2.400	8.460		5.050	5.400	4.550	2.200			1.000	4.342
21	Tradicional Vega Alta, Cieza	2.170		4.710	4.670	5.600	4.360			8.460	7.000	5.050	5.400	4.550	2.200			1.000	3.972
22	Vega Alta, post. al 33 y ampl. del 53	2.170	8.600	4.710	4.670	5.600	4.360		2.400	8.460	7.000	5.050	5.400	4.550	2.200	1.260	3.600	1.000	4.572
25	Regadíos de acuíferos en la Vega Alta	2.170		4.710	4.350	5.600	4.360		2.400	8.460	7.000	5.050	5.400	4.550	2.200	1.260	3.600	1.000	4.133

Anexo X. Plan Hidrológico de la DH del SEGURO (2015-2021)

UDA	DENOMINACIÓN UDA	CEREALES INVIERNO	ARROZ	CEREALES PRIMAVERA (MAIZ)	TUBERCULOS (PATATA)	ALGODÓN	OLEAGINOSAS (GIRASOL)	ORNAMENTALES	FORAJES	ALFALFA	HORTICOLAS PROTEGIDOS	HORTICOLAS LIBRE	CITRICOS	FRUTALES NO CITRICOS FRUTO CARNOSO	ALMENDRO	VINEDO VINO	VINEDO UVA	MESA	OLIVAR	Dotación neta media
26	Regadíos redotados del TTS de la ZRT I Vega Alta-Media	2.150		4.710	3.720	5.600	4.360		2.400	8.460		5.080	4.950	4.900	2.200	1.260	3.600		1.000	4.559
27	Cabecera del Argos, pozos	2.050		4.715	3.870		4.360		2.340	8.460		4.300		4.400	2.200				1.000	3.319
28	Cabecera del Argos, mixto	2.050		4.715	3.870		4.360		2.340	8.460	7.000	4.300		4.400	2.200	1.260	2.800		1.000	4.239
29	Embalse del Argos	2.050			3.870							4.300		4.400	2.200	1.260	2.800		1.000	3.715
30	Cabecera del Quípar, pozos	2.050		4.715	3.870		4.360		2.340	8.460		4.300		4.400	2.200	1.260	2.800		1.000	3.577
31	Cabecera del Quípar, mixto	2.050		4.715	3.870		4.360		2.340	8.460	7.000	4.300		4.400	2.200	1.260	2.800		1.000	4.057
32	Tradicional Vega Media	2.200		4.750	4.250	5.660	4.360		2.440	8.460	7.000	3.250	5.000	4.400	2.190				1.000	4.359
34	Vega Media, post. al 33 y ampl. del 53	2.200		4.750	4.250	5.660	4.360		2.440	8.460	7.000	3.250	5.000	4.400	2.190		2.800		1.000	4.450
36	Regadíos de acuíferos en la Vega Media	2.200		4.750	4.250	5.600	4.360		2.440	8.460		3.250	5.000	4.400	2.190	1.260	2.800		1.000	4.300
37	Regadíos redotados del TTS de la ZRT II Vega Alta-Media	2.150			3.720					8.460	7.000	5.080	4.950	4.900	2.200	1.260	3.600		1.000	4.692
38	Regadíos redotados del TTS de la ZRT III Vega Alta-Media	2.150		4.710	3.720					8.460		5.080	4.950	4.900	2.200	1.260	3.600		1.000	4.525
39	Regadíos redotados del TTS de la ZRT IV Vega Alta-Media	2.150		4.710	3.720		4.360		2.400	8.460		5.080	4.950	4.900	2.200	1.260	3.600		1.000	4.662
40	Regadíos redotados del TTS de la ZRT V Vega Alta-Media	2.150		4.710	3.720				2.400	8.460		5.080	4.950	4.900	2.200				1.000	4.479
41	Regadíos redotados del TTS de la ZRT Yéchar	2.150			3.725		4.360			8.460	7.600	5.080	5.240	4.900	2.200				1.000	4.352
42	Cabecera del Mula, mixto	2.150		4.710	3.725		4.360			8.460	7.600	5.080	5.240	4.900	2.200	1.260	3.600		1.000	2.882
43	Mula, manantial de los Baños	2.150			3.725		4.360		2.400	8.460		5.080	5.240	4.900	2.200				1.000	4.708
44	Cabecera del Pliego, mixto	2.150		4.710	3.725		4.360			8.460		5.080	5.240	4.900	2.200	1.260			1.000	2.717
45	Reg. Ascovy-Sopalimo, Fortuna-Abanilla-Molina	2.150		4.710	4.400	5.600	4.360		2.400	8.460	7.000	5.000	5.300	4.940	2.200	1.260	3.600		1.000	4.946
46	Tradicional Vega Baja	2.200		4.710	4.250		4.360		2.440	8.460	7.000	3.250	5.000	4.400	2.190	2.850	2.800		1.000	3.950
48	Vega Baja, post. al 33 y ampl. del 53	2.200		4.710	4.250	5.675	4.360		2.440	8.460	7.000	3.250	5.000	4.400	2.190	2.850	2.800		1.000	4.592
51	Regadíos mixtos de acuíferos y depuradas Sur de Alicante	2.310		4.710	3.620		4.360		2.550	8.460	7.000	5.080	5.180	3.285	2.200	1.260	2.800		1.000	4.777
52	Riegos de Levante Margen Derecha	1.450		4.710	3.750		4.360		2.500	8.460	7.000	3.250	4.900	3.250	2.200	1.260	2.800		1.000	4.353

Anexo X. Plan Hidrológico de la DH del SEGURA (2015-2021)

UDA	DENOMINACIÓN UDA	CEREALES INVIERNO	ARROZ	CEREALES PRIMAVERA (MAIZ)	TUBERCULOS (PATATA)	ALGODÓN	OLEAGINOSAS (GIRASOL)	ORNAMENTALES	FORRAJES	ALFALFA	HORTICOLAS PROTEGIDOS	HORTICOLAS AIRE LIBRE	CITRICOS	FRUTALES NO CITRICOS FRUTO CARNOSO	ALMENDRO	VINEDO VINO	VINEDO UVA MESA	OLIVAR	Dotación neta media
53	Riegos redotados del TTS de RLMI-Segura	2.400		4.710	3.650		4.360		2.540	8.460	7.000	5.080	5.100	3.250	2.200	1.260	3.600	1.000	4.321
55	Acuifero de Crevillente	2.400		4.710	3.650		4.360		2.540	8.460	7.000	5.080	5.100	3.250	2.200	1.260	3.600	1.000	4.063
56	Regadíos redotados del TTS de la ZRT La Pedrera	2.310		4.710	3.620	5.675	4.360		2.550	8.460	7.000	5.080	5.000	3.285	2.200			1.000	4.692
57	Resto Campo de Cartagena, regadío mixto de acuiferos, depuradas y desalinizadas	2.320		4.710	3.440	5.675	4.360		2.500	8.460	7.000	4.175	5.000	4.300	2.200	1.260	5.700	1.000	4.388
58	Regadíos redotados del TTS de la ZRT Campo de Cartagena	2.320		4.710	3.440	5.675	4.360		2.500	8.460	7.000	5.950	5.000	4.300	2.200	1.260	5.700	1.000	5.559
60	Regadíos aguas arriba de Puentes	2.050		4.715	3.870		4.360		2.340	8.460	7.000	2.400	5.200	4.400	2.200	1.260	2.800	1.000	2.009
61	Regadíos redotados del TTS de Lorca	2.200		4.710	3.300	5.500	4.360		2.520	8.460	7.000	5.185	5.200	4.500	2.200	1.260	3.600	1.000	4.670
63	Regadíos mixtos subrt., residuales y desalinizados del Alto Guadalentín	2.200		4.710	3.300	5.500	4.360		2.520	8.460	7.000	4.050	5.200	4.500	2.200	1.260	3.600	1.000	3.845
64	Regadíos mixtos subrt., residuales y desalinizados del Bajo Guadalentín	2.200		4.710	3.300	5.500	4.360		2.520	8.460	7.000	5.185	5.200	4.500	2.200	1.260	3.600	1.000	4.586
65	Regadíos redotados del TTS de Totana, Alhama y Librilla	2.200		4.710	3.300	5.500	4.360		2.520	8.460	7.000	5.185	5.200	4.500	2.200	1.260	3.600	1.000	4.968
66	Regadíos redotados del TTS de Sangonera La Seca	2.200		4.710	3.300	5.500	4.360		2.520	8.460	7.000	5.185	5.200	4.500	2.200	1.260	3.600	1.000	4.638
67	Mazarrón	2.320		4.710	2.960		4.360		2.605	8.460	7.000	5.000	5.230	4.600	2.345		5.700	1.000	5.850
68	Águilas	2.320		4.710	2.960		4.360		2.605	8.460	7.000	5.000	5.230	4.600	2.345		5.700	1.000	5.499
69	Almería-Segura	2.320		4.710	2.960		4.360		2.605	8.460	7.000	5.800	5.230	4.600	2.345			1.000	5.244
71	Regadíos redotados del TTS en Almería-Segura	2.320		4.710	2.960		4.360		2.605	8.460	7.000	5.850	5.230	4.600	2.345			1.000	5.553
72	Regadíos redotados del TTS de la Vega Baja, margen izquierda	2.400		4.710	3.650		4.360		2.540	8.460	7.000	5.080	5.100	3.250	2.200	1.260	3.600	1.000	4.324
73	Regadíos redotados del TTS de la ZRT Muja y Pliego	2.150		4.710	3.725		4.360			8.460	7.600	5.080	5.240	4.900	2.200	1.260	3.600	1.000	4.507
75	Cota 120 Campo de Cartagena	2.320			3.440	5.675	4.360		2.500	8.460	7.000	4.175	5.000	4.300	2.200	1.260		1.000	4.593

APÉNDICE 9. RESERVAS NATURALES FLUVIALES

Apéndice 9.1. Reservas Naturales Fluviales.

RESERVA NATURAL FLUVIAL			MASA DE AGUA SUPERFICIAL ASOCIADA		COMUNIDAD AUTÓNOMA
CÓDIGO	NOMBRE	LONGITUD (km)	CÓDIGO	NOMBRE	
ES070RNF101	Río Segura desde cabecera hasta Embalse de Anchuricas	47,84	ES0701010101	Río Segura desde cabecera hasta Embalse de Anchuricas	Andalucía
ES070RNF143	Río Tus desde su cabecera hasta el balneario de Tus	38,20	ES0701010701	Río Tus aguas arriba del Balneario de Tus	Andalucía / Castilla-La Mancha
ES070RNF144	Arroyo de Los Collados y arroyo Escudero	9,50	ES0701010801	Arroyo Collados	Castilla-La Mancha
ES070RNF145	Río Zumeta (desde su nacimiento hasta la cola del Embalse de La Novia)	38,19	ES0701010401	Río Zumeta desde su cabecera hasta confluencia con río Segura	Andalucía / Castilla-La Mancha
ES070RNF146	Arroyo de Los Endrinales y de Las Hoyas	22,61	ES0701011401	Río Bogarra hasta confluencia con el río Mundo	Castilla-La Mancha
ES070RNF147	Arroyo de La Espinea	10,15	ES0701010601	Arroyo de la Espinea	Andalucía / Castilla-La Mancha
ES070RNF148	Arroyo del Puerto (tributario por la izquierda del río Tus)	8,75	ES0701010702	Río Tus desde Balneario de Tus hasta embalse de la Fuensanta	Castilla-La Mancha

Apéndice 9.2. Otros tramos propuestos para su futura declaración como Reserva Natural Fluvial.

RESERVA NATURAL FLUVIAL PROPUESTA			MASA DE AGUA SUPERFICIAL ASOCIADA	
CÓDIGO	NOMBRE	LONGITUD (km)	CÓDIGO	NOMBRE
0709100008	Río Chícamo (hasta la extracción de recursos hacia El Partidor)	9,37	ES0701012601	Río Chícamo aguas arriba del Partidor

APÉNDICE 10. OBJETIVOS MEDIOAMBIENTALES

Apéndice 10.1. Objetivos medioambientales para las masas de agua superficial.

Apéndice 10.1.1. Objetivos medioambientales para masas de agua superficial naturales categoría río.

CÓDIGO MASA DHS	NOMBRE MASA DE AGUA	HORIZONTE DE PLANIFICACIÓN PREVISTO PARA SU CONSECUCCIÓN			ARTÍCULO DMA EXENCIÓN
		Estado ecológico*	Estado químico*	Estado global*	
ES0701010101	Río Segura desde cabecera hasta embalse de Anchuricas	2015 (MB)	2015 (B)	2015 (MB)	-
ES0701010103	Río Segura desde embalse de Anchuricas hasta confluencia con río Zumeta	2015 (B)	2015 (B)	2015 (B)	-
ES0701010104	Río Segura después de confluencia con río Zumeta hasta embalse de la Fuensanta	2015 (MB)	2015 (B)	2015 (MB)	-
ES0701010106	Río Segura desde el embalse de la Fuensanta a confluencia con río Taibilla	2015 (B)	2015 (B)	2015 (B)	-
ES0701010107	Río Segura desde confluencia con río Taibilla a embalse del Cenajo	2015 (B)	2015 (B)	2015 (B)	-
ES0701010109	Río Segura desde Cenajo hasta CH de Cañaverosa	2015 (B)	2015 (B)	2015 (B)	-
ES0701010110	Río Segura desde CH Cañaverosa a Quipar	2015 (B)	2015 (B)	2015 (B)	-

Anexo X. Plan Hidrológico de la DH del SEGURA (2015-2021)

CÓDIGO MASA DHS	NOMBRE MASA DE AGUA	HORIZONTE DE PLANIFICACIÓN PREVISTO PARA SU CONSECUCCIÓN			ARTÍCULO DMA EXENCIÓN
		Estado ecológico*	Estado químico*	Estado global*	
ES0701010111	Río Segura desde confluencia con río Quípar a Azud de Ojós	2015 (B)	2015 (B)	2015 (B)	-
ES0701010113	Río Segura desde el Azud de Ojós a depuradora aguas abajo de Archena	2015 (B)	2015 (B)	2015 (B)	-
ES0701010114	Río Segura desde depuradora de Archena hasta Contraparada	2021 (B)	2015 (B)	2021 (B)	4(4)
ES0701010201	Río Caramel	2015 (B) (RBE 2021)	2015 (B)	2015 (B) (RBE 2021)	-
ES0701010203	Río Luchena hasta embalse de Puentes	2015 (B)	2015 (B)	2015 (B)	-
ES0701010205	Río Guadalentín antes de Lorca desde embalse de Puentes	2027 (B)	2015 (B)	2027 (B)	4(4)
ES0701010206	Río Guadalentín desde Lorca hasta surgencia de agua	2027 (B)	2027 (B)	2027 (B)	4(4)
ES0701010207	Río Guadalentín después de surgencia de agua hasta embalse del Romeral	2027 (B)	2027 (B)	2027 (B)	4(4)
ES0701010209	Río Guadalentín desde el embalse del Romeral hasta el Reguerón	2027 (B)	2015 (B)	2027 (B)	4(4)
ES0701010301	Río Mundo desde cabecera hasta confluencia con el río Bogarra	2015 (B)	2015 (B)	2015 (B)	-
ES0701010302	Río Mundo desde confluencia con el río Bogarra hasta embalse del Talave	2015 (B)	2015 (B)	2015 (B)	-
ES0701010304	Río Mundo desde embalse del Talave hasta confluencia con el embalse de Camarillas	2015 (B)	2015 (B)	2015 (B)	-
ES0701010306	Río Mundo desde embalse de Camarillas hasta confluencia con río Segura	2021 (B)	2015 (B)	2021 (B)	4(4)
ES0701010401	Río Zumeta desde su cabecera hasta confluencia con río Segura	2015 (MB)	2015 (B)	2015 (MB)	-
ES0701010501	Arroyo Benizar	2021 (B)	2015 (B)	2021 (B)	4(4)
ES0701010601	Arroyo de la Espinea	2015 (MB)	2015 (B)	2015 (MB)	-
ES0701010701	Río Tus aguas arriba del Balneario de Tus	2015 (MB)	2015 (B)	2015 (MB)	-
ES0701010702	Río Tus desde Balneario de Tus hasta embalse de la Fuensanta	2015 (MB)	2015 (B)	2015 (MB)	-
ES0701010801	Arroyo Collados	2015 (MB)	2015 (B)	2015 (MB)	-
ES0701010901	Arroyo Morote	2015 (B)	2015 (B)	2015 (B)	-
ES0701011001	Arroyo de Elche	2015 (B)	2015 (B)	2015 (B)	-
ES0701011101	Río Taibilla hasta confluencia con embalse del Taibilla	2015 (B)	2015 (B)	2015 (B)	-
ES0701011103	Río Taibilla desde embalse del Taibilla hasta arroyo de las Herrerías	2015 (B)	2015 (B)	2015 (B)	-
ES0701011104	Río Taibilla desde arroyo de Herrerías hasta confluencia con río Segura	2015 (B)	2015 (B)	2015 (B)	-
ES0701011201	Arroyo Blanco hasta confluencia con embalse del Taibilla	2015 (MB)	2015 (B)	2015 (MB)	-
ES0701011301	Rambla de Letur	2015 (B)	2015 (B)	2015 (B)	-
ES0701011401	Río Bogarra hasta confluencia con el río Mundo	2015 (MB)	2015 (B)	2015 (MB)	-
ES0701011501	Rambla Honda	2015 (MB)	2015 (B)	2015 (MB)	-
ES0701011701	Rambla de Mullidar	2015 (MB)	2015 (B)	2015 (MB)	-
ES0701011702	Arroyo Tobarra hasta confluencia con rambla Ortigosa	2027 (B)	2015 (B)	2027 (B)	4(4)
ES0701011801	Río Alhárabe hasta camping La Puerta	2015 (MB)	2015 (B)	2015 (MB)	-
ES0701011802	Río Alhárabe aguas abajo de camping La Puerta	2015 (B)	2015 (B)	2015 (B)	-
ES0701011803	Moratalla en embalse	2021 (B)	2015 (B)	2021 (B)	4(4)
ES0701011804	Río Moratalla aguas abajo del embalse	2021 (B)	2015 (B)	2021 (B)	4(4)
ES0701011901	Río Argos antes del embalse	2021 (B)	2015 (B)	2021 (B)	4(4)
ES0701011903	Río Argos después del embalse	2021 (B)	2015 (B)	2021 (B)	4(4)
ES0701012001	Rambla Tarragoya y Barranco Junquera	2021 (B)	2015 (B)	2021 (B)	4(4)
ES0701012002	Río Quípar antes del embalse	2021 (B)	2015 (B)	2021 (B)	4(4)
ES0701012004	Río Quípar después del embalse	2021 (B)	2015 (B)	2021 (B)	4(4)
ES0701012101	Rambla del Judío antes del embalse	2021 (B)	2021 (B)	2021 (B)	4(4)

Anexo X. Plan Hidrológico de la DH del SEGURA (2015-2021)

CÓDIGO MASA DHS	NOMBRE MASA DE AGUA	HORIZONTE DE PLANIFICACIÓN PREVISTO PARA SU CONSECUCCIÓN			ARTÍCULO DMA EXENCIÓN
		Estado ecológico*	Estado químico*	Estado global*	
ES0701012102	Rambla del Judío en embalse	2021 (B)	2015 (B)	2021 (B)	4(4)
ES0701012103	Rambla del Judío desde embalse hasta confluencia con río Segura	2021 (B)	2015 (B) (RBE 2021)	2021 (B)	4(4)
ES0701012201	Rambla del Moro antes de embalse	2021 (B)	2015 (B)	2021 (B)	4(4)
ES0701012202	Rambla del Moro en embalse	2021 (B)	2015 (B)	2021 (B)	4(4)
ES0701012203	Rambla del Moro desde embalse hasta confluencia con río Segura	2021 (B)	2015 (B)	2021 (B)	4(4)
ES0701012301	Río Mula hasta el embalse de La Cierva	2015 (B)	2015 (B)	2015 (B)	-
ES0701012303	Río Mula desde el embalse de La Cierva a río Pliego	2021 (B)	2015 (B)	2021 (B)	4(4)
ES0701012304	Río Mula desde el río Pliego hasta embalse de Los Rodeos	2021 (B)	2015 (B)	2021 (B)	4(4)
ES0701012306	Río Mula desde embalse de Los Rodeos hasta el Azud de la Acequia de Torres de Cotillas	2021 (B)	2015 (B)	2021 (B)	4(4)
ES0701012307	Río Mula desde el Azud de la Acequia de Torres de Cotillas hasta confluencia con río Segura	2021 (B)	2015 (B)	2021 (B)	4(4)
ES0701012401	Río Pliego	2021 (B)	2015 (B)	2021 (B)	4(4)
ES0701012501	Rambla Salada aguas arriba del embalse de Santomera	2021 (B)	2015 (B)	2021 (B)	4(4)
ES0701012601	Río Chícamo aguas arriba del Partidor	2015 (B)	2015 (B)	2015 (B)	-
ES0701012602	Río Chícamo aguas abajo del Partidor	2021 (B)	2015 (B)	2021 (B)	4(4)
ES0701012701	Río Turrilla hasta confluencia con el río Luchena	2015 (B)	2015 (B)	2015 (B)	-
ES0701012801	Rambla del Albujón	2027 (B)	2015 (B)	2027 (B)	4(4)
ES0701012901	Rambla de Chirivel	2021 (B)	2021 (B)	2021 (B)	4(4)
ES0701012902	Río Corneros	2015 (B)	2015 (B)	2015 (B)	-
ES0701013001	Rambla del Algarrobo	2015 (MB)	2015 (B)	2015 (MB)	-
ES0701013101	Arroyo Chopillo	2021 (B)	2021 (B)	2021 (B)	4(4)
ES0701013201	Río en embalse de Bayco	2021 (B)	2015 (B)	2021 (B)	4(4)
ES0701013202	Rambla de Ortigosa desde embalse de Bayco hasta confluencia con arroyo de Tobarra	2021 (B)	2015 (B)	2021 (B)	4(4)

* MB: Muy bueno; B: Bueno; RBE: Recuperar buen estado

Apéndice 10.1.2. Objetivos medioambientales para masas de agua superficial naturales categoría lago.

CÓDIGO DHS MASA	NOMBRE MASA DE AGUA	HORIZONTE DE PLANIFICACIÓN PREVISTO PARA SU CONSECUCCIÓN			ARTÍCULO DMA EXENCIÓN
		Estado ecológico	Estado químico	Estado global	
ES0701020001	Hoya Grande de Corral-Rubio	2027 (B)	2015 (B)	2027 (B)	4(4)

Apéndice 10.1.3. Objetivos medioambientales para masas de agua superficial naturales categoría costera.

CÓDIGO DHS MASA	NOMBRE MASA DE AGUA	HORIZONTE DE PLANIFICACIÓN PREVISTO PARA SU CONSECUCCIÓN			ARTÍCULO DMA EXENCIÓN
		Estado ecológico*	Estado químico	Estado global*	
ES0701030001	Guardamar del Segura-Cabo Cervera	2015 (B)	2015 (B)	2015 (B)	-
ES0701030002	Cabo Cervera-Límite CV	2015 (B)	2015 (B)	2015 (B)	-
ES0701030003	Mojón-Cabo Palos	2015 (B)	2015 (B)	2015 (B)	-
ES0701030004	Cabo de Palos-Punta de la Espada	2015 (B)	2015 (B)	2015 (B)	-
ES0701030005	Mar Menor	2027 (B)	2027 (B)	2027 (B)	4(4)
ES0701030006	La Podadera-Cabo Tiñoso	2015 (B)	2015 (B)	2015 (B)	-
ES0701030007	Puntas de Calnegre-Punta Parda	2015 (B)	2015 (B)	2015 (B)	-
ES0701030008	Mojón-Cabo Negrete	2015 (MB) (RMBE 2021)	2015 (B)	2015 (MB) (RMBE 2021)	-
ES0701030009	Punta Espada-Cabo Negrete	2015 (MB)	2015 (B)	2015 (MB)	-
ES0701030010	La Manceba-Punta Parda	2015 (B)	2015 (B)	2015 (B)	-
ES0701030011	Punta de la Azohía-Punta de Calnegre	2015 (B)	2015 (B)	2015 (B)	-
ES0701030012	Cabo Tiñoso-Punta de la Azohía	2015 (B)	2015 (B)	2015 (B)	-

Anexo X. Plan Hidrológico de la DH del SEGURA (2015-2021)

CÓDIGO DHS MASA	NOMBRE MASA DE AGUA	HORIZONTE DE PLANIFICACIÓN PREVISTO PARA SU CONSECUCCIÓN			ARTÍCULO DMA EXENCIÓN
		Estado ecológico*	Estado químico	Estado global*	
ES0701030013	La Manceba-Punta Aguilones	2015 (B)	2015 (B)	2015 (B)	-
ES0701030014	Límite cuenca mediterránea/ Comunidad Autónoma de Murcia	2015 (B)	2015 (B)	2015 (B)	-

* MB: Muy bueno; B: Bueno; RMBE: Recuperar muy buen estado

Apéndice 10.1.4. Objetivos medioambientales para masas de agua superficial muy modificadas categoría río (embalses).

CÓDIGO MASA DHS	NOMBRE MASA DE AGUA	HORIZONTE DE PLANIFICACIÓN PREVISTO PARA SU CONSECUCCIÓN			ARTÍCULO DMA EXENCIÓN
		Potencial ecológico*	Estado químico	Estado global*	
ES0702050102	Embalse de Anchuricas	2015 (B)	2015 (B)	2015 (B)	-
ES0702050105	Embalse de la Fuensanta	2015 (B)	2015 (B)	2015 (B)	-
ES0702050108	Embalse del Cenajo	2015 (B)	2015 (B)	2015 (B)	-
ES0702050112	Azud de Ojós	2015 (B) (RBP 2021)	2015 (B)	2015 (B) (RBE 2021)	-
ES0702050202	Embalse de Valdeinfierno	2015 (B)	2015 (B)	2015 (B)	-
ES0702050204	Embalse de Puentes	2015 (B)	2015 (B)	2015 (B)	-
ES0702050305	Embalse de Camarillas	2015 (B)	2015 (B)	2015 (B)	-
ES0702051102	Embalse del Taibilla	2015 (B)	2015 (B)	2015 (B)	-
ES0702051603	Embalse de Talave	2015 (B)	2015 (B)	2015 (B)	-
ES0702051902	Embalse de Argos	2021 (B)	2015 (B)	2021 (B)	4(4)
ES0702052003	Embalse de Alfonso XIII	2015 (B) (RBP 2021)	2015 (B)	2015 (B) (RBE 2021)	-
ES0702052302	Embalse de la Cierva	2015 (B) (RBP 2021)	2015 (B)	2015 (B) (RBE 2021)	-
ES0702052502	Embalse de Santomera	2015 (B) (RBP 2021)	2027 (B)	2027 (B)	4(4)

* B: Bueno; RBP: Recuperar buen potencial; RBE: Recuperar buen estado

Apéndice 10.1.5. Objetivos medioambientales para masas de agua superficial muy modificadas categoría río (encauzamientos e infraestructuras de laminación sin regulación de recursos).

CÓDIGO DHS MASA	NOMBRE MASA DE AGUA	HORIZONTE DE PLANIFICACIÓN PREVISTO PARA SU CONSECUCCIÓN			ARTÍCULO DMA EXENCIÓN
		Potencial ecológico	Estado químico	Estado global	
ES0702050208	Río Guadalentín en embalse del Romeral	2027 (B)	2027 (B)	2027 (B)	4(4)
ES0702052305	Río Mula en embalse de Los Rodeos	2021 (B)	2015 (B)	2021 (B)	4(4)
ES0702080115	Encauzamiento río Segura, entre Contraparada y Reguerón	2027 (B)	2015 (B)	2027 (B)	4(4)
ES0702080116	Encauzamiento río Segura, desde Reguerón a desembocadura	2027 (B)	2027 (B)	2027 (B)	4(4)
ES0702080210	Reguerón	2027 (B)	2027 (B)	2027 (B)	4(4)
ES0702081601	Rambla de Talave	2027 (B)	2015 (B)	2027 (B)	4(4)
ES0702081703	Arroyo de Tobarra desde confluencia con rambla de Ortigosa hasta río Mundo	2027 (B)	2015 (B)	2027 (B)	4(4)
ES0702082503	Rambla Salada	2027 (B)	2015 (B)	2027 (B)	4(4)

Apéndice 10.1.6. Objetivos medioambientales para masas de agua superficial muy modificadas categoría lago.

CÓDIGO DHS MASA	NOMBRE MASA DE AGUA	HORIZONTE DE PLANIFICACIÓN PREVISTO PARA SU CONSECUCCIÓN			ARTÍCULO DMA EXENCIÓN
		Potencial ecológico	Estado químico	Estado global	
ES0702100001	Laguna del Hondo	2027 (B)	2015 (B)	2027 (B)	4(4)
ES0702120002	Laguna Salada de Pétrola	2021 (B)	2015 (B)	2021 (B)	4(4)

Anexo X. Plan Hidrológico de la DH del SEGURA (2015-2021)

Apéndice 10.1.7. Objetivos medioambientales para masas de agua superficial muy modificadas categoría aguas de transición.

CÓDIGO DHS MASA	NOMBRE MASA DE AGUA	HORIZONTE DE PLANIFICACIÓN PREVISTO PARA SU CONSECUCCIÓN			ARTÍCULO DMA EXENCIÓN
		Potencial ecológico	Estado químico	Estado global	
ES0702120001	Lagunas de La Mata-Torrevieja	2015 (B)	2015 (B)	2015 (B)	-

Apéndice 10.1.8. Objetivos medioambientales para MASp muy modificadas categoría costeras.

CÓDIGO DHS MASA	NOMBRE MASA DE AGUA	HORIZONTE DE PLANIFICACIÓN PREVISTO PARA SU CONSECUCCIÓN			ARTÍCULO DMA EXENCIÓN
		Potencial ecológico	Estado químico	Estado global	
ES0702120005	Punta Aguilones-La Podadera	2027 (B)	2027 (B)	2027 (B)	4(4)
ES0702150006	Cabo Negrete-La Manceba (profundidad menor a -30 msnm)	2027 (B)	2027 (B)	2027 (B)	4(4)
ES0702150007	Cabo Negrete-La Manceba (profundidad mayor a de -30 msnm)	2015 (B)	2027 (B)	2027 (B)	4(4)

Apéndice 10.1.9. Objetivos medioambientales para MASp artificiales categoría lago.

CÓDIGO DHS MASA	NOMBRE MASA DE AGUA	HORIZONTE DE PLANIFICACIÓN PREVISTO PARA SU CONSECUCCIÓN			ARTÍCULO DMA EXENCIÓN
		Potencial ecológico	Estado químico	Estado global	
ES0703190001	Embalse de Crevillente	2015 (B)	2015 (B)	2015 (B)	-
ES0703190002	Embalse de la Pedrera	2015 (B)	2015 (B)	2015 (B)	-
ES0703190003	Rambra de Algeciras	2015 (B)	2015 (B)	2015 (B)	-

Apéndice 10.2. Objetivos medioambientales para las masas de agua subterránea.

CÓDIGO DHS MASA	NOMBRE MASA DE AGUA	HORIZONTE DE PLANIFICACIÓN PREVISTO PARA SU CONSECUCCIÓN			ARTÍCULO DMA EXENCIÓN
		Estado cuantitativo*	Estado químico*	Estado Global*	
070.001	Corral Rubio	2027 (B)	2027 (B)	2027 (B)	4(4)
070.002	Sinclinal de la Higuera	2027 (B)	2027 (B)	2027 (B)	4(4)
070.003	Alcadozo	2015 (B)	2015 (B)	2015 (B)	-
070.004	Boquerón	2027 (B)	2027 (B)	2027 (B)	4(4)
070.005	Tobarra-Tedera-Pinilla	2027 (B)	2027 (B)	2027 (B)	4(4)
070.006	Pino	2027 (B)	2015 (B)	2027 (B)	4(4)
070.007	Conejeros-Albatana	2027 (B)	2027 (B)	2027 (B)	4(4)
070.008	Ontur	2027 (B)	2015 (B)	2027 (B)	4(4)
070.009	Sierra de la Oliva	2027 (B)	2015 (B)	2027 (B)	4(4)
070.010	Pliegues Jurásicos del Mundo	2015 (B)	2015 (B)	2015 (B)	-
070.011	Cuchillos-Cabras	2027 (B)	2027 (B)	2027 (B)	4(4)
070.012	Cingla	2027 (B)	2027 (B)	2027 (B)	4(4)
070.013	Moratilla	2027 (B)	2015 (B)	2027 (B)	4(4)
070.014	Calar del Mundo	2015 (B)	2015 (B)	2015 (B)	-
070.015	Segura-Madera-Tus	2015 (B)	2015 (B)	2015 (B)	-
070.016	Fuente Segura-Fuensanta	2015 (B)	2015 (B)	2015 (B)	-
070.017	Acuíferos inferiores de la Sierra del Segura	2015 (B)	2015 (B)	2015 (B)	-
070.018	Machada	2015 (B)	2015 (B)	2015 (B)	-
070.019	Taibilla	2015 (B)	2015 (B)	2015 (B)	-
070.020	Anticlinal de Socovos	2015 (B)	2015 (B)	2015 (B)	-
070.021	El Molar	2027 (B)	2015 (B)	2027 (B)	4(4)
070.022	Sinclinal de Calasparra	2015 (B)	2015 (B)	2015 (B)	-
070.023	Jumilla-Yecla	2027 (B)	2015 (B)	2027 (B)	4(4)
070.024	Lácerca	2027 (B)	2015 (B)	2027 (B)	4(4)

Anexo X. Plan Hidrológico de la DH del SEGURA (2015-2021)

CÓDIGO DHS MASA	NOMBRE MASA DE AGUA	HORIZONTE DE PLANIFICACIÓN PREVISTO PARA SU CONSECUCCIÓN			ARTÍCULO DMA EXENCIÓN
		Estado cuantitativo*	Estado químico*	Estado Global*	
070.025	Ascoy-Sopalmo	2027 (B)	2015 (B)	2027 (B)	4(4)
070.026	El Cantal-Viña Pi	2021 (B)	2015 (B)	2021 (B)	4(4)
070.027	Serral-Salinas	2027 (B)	2015 (B)	2027 (B)	4(4)
070.028	Baños de Fortuna	2015 (B)	2027 (B)	2027 (B)	4(4)
070.029	Quibas	2027 (B)	2027 (B)	2027 (B)	4(4)
070.030	Sierra del Argallet	2027 (B)	2015 (B)	2027 (B)	4(4)
070.031	Sierra de Crevillente	2027 (B)	2015 (B)	2027 (B)	4(4)
070.032	Caravaca	2015 (B)	2015 (B)	2015 (B)	-
070.033	Bajo Quípar	2015 (B)	2033 (B)	2033 (B)	4(4)
070.034	Oro-Ricote	2015 (B)	2015 (B)	2015 (B)	-
070.035	Cuaternario de Fortuna	2027 (B)	OMR 2027	OMR 2027	4(5)
070.036	Vega Media y Baja del Segura	2015 (B)	2027 (B)	2027 (B)	4(4)
070.037	Sierra de la Zarza	2015 (B)	2027 (B)	2027 (B)	4(4)
070.038	Alto Quípar	2015 (B)	2015 (B)	2015 (B)	-
070.039	Bullas	2027 (B)	2027 (B)	2027 (B)	4(4)
070.040	Sierra Espuña	2027 (B)	2015 (B)	2027 (B)	4(4)
070.041	Vega Alta del Segura	2015 (B)	2027 (B)	2027 (B)	4(4)
070.042	Terciario de Torrevieja	2027 (B)	OMR 2027	OMR 2027	4(5)
070.043	Valdeinfierno	2015 (B)	2015 (B)	2015 (B)	-
070.044	Vélez Blanco-María	2015 (B)	2015 (B)	2015 (B)	-
070.045	Detrítico de Chirivel-Maláguide	2027 (B)	2015 (B)	2027 (B)	4(4)
070.046	Puentes	2015 (B)	2015 (B)	2015 (B)	-
070.047	Triásico Maláguide de Sierra Espuña	2027 (B)	2015 (B)	2027 (B)	4(4)
070.048	Santa-Yéchar	2027 (B)	2015 (B)	2027 (B)	4(4)
070.049	Aledo	2027 (B)	2015 (B)	2027 (B)	4(4)
070.050	Bajo Guadalentín	2027 (B)	OMR 2027	OMR 2027	4(5)
070.051	Cresta del Gallo	2027 (B)	2015 (B)	2027 (B)	4(4)
070.052	Campo de Cartagena	2027 (B)	OMR 2027	OMR 2027	4(5)
070.053	Cabo Roig	2027 (B)	OMR 2027	OMR 2027	4(5)
070.054	Triásico de las Victorias	2027 (B)	2027 (B)	2027 (B)	4(4)
070.055	Triásico de Carrascoy	2027 (B)	2015 (B)	2027 (B)	4(4)
070.056	Sierra de las Estancias	2021 (B)	2015 (B)	2021 (B)	4(4)
070.057	Alto Guadalentín	2027 (B)	OMR 2027	OMR 2027	4(5)
070.058	Mazarrón	2027 (B)	OMR 2027	OMR 2027	4(5)
070.059	Enmedio-Cabezo de Jara	2027 (B)	2015 (B)	2027 (B)	4(4)
070.060	Las Norias	2027 (B)	2027 (B)	2027 (B)	4(4)
070.061	Águilas	2027 (B)	OMR 2027	OMR 2027	4(5)
070.062	Sierra de Almagro	2015 (B)	2015 (B)	2015 (B)	-
070.063	Sierra de Cartagena	2015 (B)	2039 (B)	2039 (B)	4(4)

* B: Bueno; OMR: Objetivos menos rigurosos

Apéndice 10.3. Lista de las masas de agua subterránea de la DHS cuyos objetivos medioambientales son menos rigurosos.

CÓDIGO DHS MASA	NOMBRE MASA DE AGUA	OBJETIVO MENOS RIGUROSO
070.035	Cuaternario de Fortuna	Alcanzar para el 2027 una concentración de nitratos de 80 mg/L
070.042	Terciario de Torrevieja	Alcanzar para el 2027 una concentración de nitratos de 160 mg/L
070.050	Bajo Guadalentín	Alcanzar para el 2027 una concentración de nitratos de 150 mg/L
070.052	Campo de Cartagena	Alcanzar para el 2027 una concentración de nitratos de 200 mg/L
070.053	Cabo Roig	Alcanzar para el 2027 una concentración de nitratos de 90 mg/L
070.057	Alto Guadalentín	Alcanzar para el 2027 una concentración de nitratos de 105 mg/L
070.058	Mazarrón	Alcanzar para el 2027 una concentración de nitratos de 140 mg/L
070.061	Águilas	Alcanzar para el 2027 una concentración de nitratos de 120 mg/L

Anexo X. Plan Hidrológico de la DH del SEGURA (2015-2021)

Apéndice 10.4. Ficha para la justificación del deterioro temporal del estado de una masa de agua.

JUSTIFICACIÓN DEL DETERIORO TEMPORAL DEL ESTADO DE UNA MASA DE AGUA	
Código masa de agua:	
Nombre masa de agua:	
Categoría: Categoría de la masa de agua.	
Tipo: Ecotipo de la masa de agua.	
Localización: Descripción de la ubicación de la masa de agua.	
Justificación del ámbito o agrupación adoptada: El análisis se realiza, por lo general, a escala de masa de agua. En aquellos casos en los que la justificación se refiere a un conjunto de masas de agua, éstas se agrupan, explicándose la agrupación y el ámbito del análisis en la ficha.	
Periodo: Tiempo durante el que se ha prolongado la situación de deterioro.	
Descripción de las circunstancias causantes del deterioro temporal: Motivos del deterioro y descripción de la situación hidrológica durante el episodio.	
Objetivos e indicadores: Valor de los indicadores que han determinado el deterioro y objetivo ambiental de dichos indicadores.	
Brecha: Desviación entre el estado de la masa de agua actual y el estado durante el escenario de deterioro con respecto a los objetivos de referencia.	
Medidas adoptadas: Medidas llevadas a cabo para controlar y paliar los efectos del deterioro.	

APÉNDICE 11. PROGRAMA DE MEDIDAS

Apéndice 11.1. Medidas incorporadas al Programa de Medidas.

Grupo de Medidas		Nº medidas	Coste de inversión (cifras en millones de euros)			
			2016-2021	2022-2027	2028-2033	TOTAL
01	Medidas de reducción de la contaminación puntual	270	325,07	314,19	206,77	846,03
02	Medidas de reducción de la contaminación difusa	112	40,89	30,04	9,50	80,43
03	Medidas de reducción de la presión por extracción de agua	16	110,94	33,87	--	144,81
04	Medidas de reducción de presiones morfológicas	114	73,47	110,45	1,80	185,72
05	Medidas de reducción de presiones hidrológicas	23	0,15	--	45,29	45,44
06	Medidas de conservación y mejora de la estructura y funcionamiento de los sistemas acuáticos	8	0,78	0,96	--	1,74
07	Medidas que no aplican sobre una presión concreta pero sí sobre un impacto identificado	11	1,46	--	--	1,46
09	Medidas específicas de protección de agua potable no ligadas directamente ni a presiones ni a impactos	1	0,00	0,97	--	0,97
10	Medidas específicas para sustancias prioritarias no ligadas directamente ni a presiones ni a impactos	1	0,25	--	--	0,25
11	Medidas relacionadas con la mejora de la gobernanza	239	74,81	134,43	0,01	209,25
12	Medidas relacionadas con el incremento de recursos disponibles	81	195,86	52,38	0,90	249,14
13	Medidas de prevención de inundaciones	8	14,68	0,99	--	15,67
14	Medidas de protección frente a inundaciones	74	86,00	149,49	250,98	486,47
15	Medidas de preparación frente a inundaciones	17	7,77	--	--	7,77
16	Medidas de recuperación y revisión tras inundaciones	4	1,29	--	--	1,29
19	Medidas para satisfacer otros usos asociados al agua	54	59,77	74,48	56,86	191,11
TOTAL:		1.033	993,19	902,25	572,11	2.467,55

Se hace constar que la previsión de inversiones a cargo de las distintas Administraciones Públicas recogidas en el Programa de Medidas corresponde a una estimación actual que, a pesar de las cautelas que se han adoptado en la definición del mismo, estará sujeta a modificaciones durante el período de vigencia del presente Plan Hidrológico. Los posibles cambios en la inversión prevista en el Programa de Medidas podrán derivarse, bien del hecho de que se decida la no realización de alguna de las actuaciones previstas ante la inviabilidad técnica, económica o ambiental de las mismas, bien de la necesidad de aplazamiento de la ejecución de algunas de las medidas motivado por las disponibilidades presupuestarias de las distintas Administraciones Públicas implicadas.

Anexo X. Plan Hidrológico de la DH del SEGURA (2015-2021)

APÉNDICE 12. RELACIÓN DE MASAS DE AGUA CON PREVISIÓN DE MODIFICACIONES O ALTERACIONES. ARTÍCULO 39 REGLAMENTO DE LA PLANIFICACIÓN HIDROLÓGICA

Apéndice 12.1. Aguas costeras con previsión de modificaciones y/o alteración por infraestructuras portuarias. Artículo 39 Reglamento de la Planificación Hidrológica.

CÓDIGO MASA DHS	NOMBRE	NATURALEZA	TIPO	SUPERFICIE (ha)
ES0702150006	Cabo Negrete-La Manceba (profundidad menor a -30 msnm)	Muy modificada por extracción de productos naturales	AC-T05-HM	251,01
ES0702150007	Cabo Negrete-La Manceba (profundidad mayor de -30 msnm)	Muy modificada por extracción de productos naturales	AC-T07-HM	1.046,75

Apéndice 12.2. Aguas continentales con previsión de modificaciones y/o alteración por infraestructuras de defensa contra avenidas. Artículo 39 Reglamento de la Planificación Hidrológica.

CÓDIGO MASA DHS	NOMBRE	NATURALEZA	TIPO	LONGITUD (km)
ES0701010304	Río Mundo desde embalse del Talave hasta confluencia con el embalse de Camarillas	Río natural	R-T09	30,10

APÉNDICE 13. PROPUESTA DE EXCEPCIONES A LA APLICACIÓN DEL PRINCIPIO DE RECUPERACIÓN DE COSTES

CÓDIGO	NOMBRE / ÁMBITO	DESCRIPCIÓN (*)
01	Regadíos sociales	El organismo que presta el servicio o que interviene en su financiación no pretende una recuperación completa de los costes financieros por motivos sociales.
02	Obras de defensa contra avenidas	Son actuaciones que benefician a un colectivo no claramente identificable o a la sociedad en general
03	Corrección de situaciones de sobreexplotación de acuíferos o de infradotación y falta de garantía con nuevos recursos externos o desalinizados.	Para que se alcancen los objetivos medioambientales en las masas de agua subterránea es necesaria la sustitución de bombeos no renovables por nuevos recursos externos con un coste unitario muy superior. La recuperación total de los costes de los nuevos recursos externos (que permitan la permuta de recursos sobreexplotados) excedería la capacidad de pago del usuario y se pondría en riesgo la viabilidad del tejido productivo de la zona. Esta circunstancia concurre también en los regadíos vinculados al trasvase Tajo-Segura, que se encuentran en situación de falta de garantía e infradotados.

(*) La justificación de la excepción se desarrolla en el anejo 9 "Recuperación de costes financieros de los servicios del agua" de la Memoria del Plan Hidrológico.

APÉNDICE 14. REQUISITOS ADICIONALES DE PUBLICIDAD (ART. 26 DE LA LEY 21/2013, DE EVALUACIÓN AMBIENTAL)

I. Introducción:

El artículo 26.2 de la Ley 21/2013, de 9 de diciembre, de evaluación ambiental, establece que:

En el plazo de quince días hábiles desde la adopción o aprobación del plan o programa, el órgano sustantivo remitirá para su publicación en el "Boletín Oficial del Estado" o diario oficial correspondiente la siguiente documentación:

- a) *La resolución por la que se adopta o aprueba el plan o programa, y una referencia a la dirección electrónica en la que el órgano sustantivo pondrá a disposición del público el contenido íntegro de dicho plan o programa.*
- b) *Un extracto que incluya los siguientes aspectos:*
 - 1º. *De qué manera se han integrado en el plan o programa los aspectos ambientales.*
 - 2º. *Cómo se ha tomado en consideración en el plan o programa el estudio ambiental estratégico, los resultados de la información pública y de las consultas, incluyendo en su caso las consultas transfronterizas y la declaración ambiental estratégica, así como, cuando proceda, las discrepancias que hayan podido surgir en el proceso.*
 - 3º. *Las razones de la elección de la alternativa seleccionada, en relación con las alternativas consideradas.*
- c) *Las medidas adoptadas para el seguimiento de los efectos en el medio ambiente de la aplicación del plan o programa.*

El apartado a) queda completado con la publicación en el Boletín Oficial del Estado del presente real decreto aprobatorio, cuya disposición adicional tercera indica las direcciones electrónicas a través de las que se puede acceder al contenido íntegro de los planes.

Las siguientes páginas incorporan el contenido señalado en los apartados b) y c) del citado artículo 26.2 de Ley de Evaluación Ambiental.

II. Resultado de la integración de los aspectos ambientales en el plan hidrológico o en el programa de medidas contenido en dicho plan.

A continuación se identifican, de forma sintética, aquellos contenidos del Plan Hidrológico (2015-2021) que se han considerado merecedores de una atención específica en aras a la adecuada integración de los aspectos medioambientales en el proceso de planificación hidrológica:

- a) En la **delimitación de las masas de agua** se ha tenido en cuenta la existencia de áreas protegidas, en especial los espacios incluidos en la Red Natura 2000.
- b) Se ha realizado una descripción de las **características fisicoquímicas correspondientes a las condiciones naturales** de las aguas incluidas en el inventario de recursos. Esta determinación ha servido de base para el establecimiento de las condiciones fisicoquímicas de referencia para las distintas tipologías de las masas de agua en España.
- c) Para el cálculo de los balances correspondientes al horizonte 2033, se ha tenido en cuenta el efecto a largo plazo que el **cambio climático** puede inducir sobre los recursos hídricos naturales. En este sentido, se ha considerado el "Estudio de los Impactos del Cambio Climático en los Recursos Hídricos y las Masas de Agua" (CEDEX, 2012)¹ que fija en un 5% el porcentaje de reducción de los recursos naturales para esta demarcación.
- d) El Anejo III de la Memoria del PH incluye un apartado dedicado al **análisis de la huella hídrica**, indicador complementario de la sostenibilidad en el uso de los recursos naturales. La huella hídrica estándar para la demarcación del Segura es de 2.439,3 metros cúbicos por habitante y año y su huella hídrica adaptada es de 1.444,8 metros cúbicos por habitante y año.

¹ http://www.magrama.gob.es/es/agua/temas/planificacion-hidrologica/planificacion-hidrologica/EGest_CC_RH.aspx

Anexo X. Plan Hidrológico de la DH del SEGURA (2015-2021)

- e) Si bien en la Directiva Marco del Agua (en adelante DMA) no se establece el requerimiento de establecer regímenes de **caudales ecológicos**, la determinación de los mismos y su mantenimiento supone un paso adelante en el camino hacia el logro del buen estado de las masas de agua, objetivo concreto y principio que inspira toda la DMA. El Plan Hidrológico de la Demarcación del Segura 2015/2021 revisa y actualiza el contenido del Plan Hidrológico anterior, incorporando el régimen de caudales ecológicos en masas no estratégicas y completando el régimen en las estratégicas con los elementos no definidos.
- f) Conforme al artículo 99 bis del TRLA, se ha actualizado el **registro de zonas protegidas**, añadiendo 16 nuevas zonas protegidas. El **programa de control de las zonas protegidas** se extiende a las siguientes zonas:
- Zonas de captación de agua para abastecimiento de más de 100 m³/día.
 - Zonas destinadas a la protección de especies acuáticas económicamente significativas.
 - Zonas destinadas a usos recreativos (incluyendo la calidad de las aguas de baño de acuerdo con el Real Decreto 1341/2007, de 11 de octubre).
 - Zonas declaradas vulnerables en aplicación de la Directiva 91/676/CEE del Consejo, de 12 de diciembre de 1991, relativa a la protección de las aguas contra la contaminación producida por nitratos utilizados en la agricultura.
 - Zonas declaradas sensibles en aplicación de la Directiva 91/271/CEE del Consejo, de 21 de mayo de 1991, sobre el tratamiento de las aguas residuales urbanas.
 - Zonas de protección de hábitat y especies (sitios Natura 2000).
 - Humedales de Importancia Internacional del Convenio de RAMSAR y reservas naturales fluviales definidas en el Plan Hidrológico de cuenca.
- g) Respecto a **la valoración del estado de las masas de agua**, el número de masas de agua en buen estado supone un 44% del total de masas.
- h) En el plan se han definido los **objetivos medioambientales** de las masas de agua de la demarcación y los plazos previstos para su consecución. Cada una de las exenciones al cumplimiento de los objetivos generales, se justifica en las fichas sistemáticas que se han incluido en la memoria. Para alcanzar los objetivos mencionados se han combinado las **medidas más adecuadas** considerando los aspectos económicos, sociales y ambientales de las mismas. Además, en la selección del conjunto de medidas se han tenido en cuenta, en los casos en que ha sido posible realizarlo, los resultados del análisis coste-eficacia, así como los efectos sobre otros problemas medioambientales y sociales.
- i) Se ha llevado a cabo una **estimación del coste ambiental asociado a la prestación de los servicios del agua** e inclusión en el análisis de recuperación de costes. El coste ambiental se define como el coste adicional que es necesario asumir para recuperar el estado -o potencial- de las masas de agua retirando el deterioro introducido por el servicio del agua para el que se valora el grado de recuperación de costes.
- j) Entre los **planes dependientes del plan hidrológico** se encuentran los planes de gestión de las situaciones de sequías e inundaciones, de los que se incorpora un resumen en el Plan Hidrológico, tal y como establece la IPH.
En el primer caso, se dispone de un Plan Especial para la cuenca del Segura aprobado en marzo de 2007 mientras que en el segundo caso, el Plan de Evaluación y Gestión del Riesgo de Inundación de la Demarcación Hidrográfica del Segura se ha realizado coordinadamente con el proyecto de Plan Hidrológico (ciclo 2015-2021).
- k) Asimismo, se ha dado cumplimiento a otro de los grandes objetivos del proceso, que consiste en la transparencia y **participación pública** a través del acceso a la información del proceso planificador. Se han realizado consultas a las Administraciones públicas afectadas y a las personas interesadas tanto en relación con el documento inicial estratégico y el estudio ambiental estratégico, como en relación a los distintos documentos del Plan Hidrológico.

III. Procedimiento seguido para la toma en consideración en el plan o programa del estudio ambiental estratégico, de los resultados de la información pública y de las consultas, incluyendo en su caso las consultas transfronterizas y la declaración ambiental estratégica, así como, en su caso, las discrepancias que se hayan producido a lo largo del proceso de planificación.

Como resultado de las consultas realizadas se han identificado diversas oportunidades de mejora de los documentos que se sometieron a información pública, durante un periodo de tiempo de seis meses, a partir del 31 de diciembre de 2014. En particular, se recibieron 107 documentos con propuestas, observaciones o sugerencias que quedaron analizados en el anexo 11 a la memoria, al que puede accederse a través de la dirección electrónica que conduce a la documentación de este Plan Hidrológico.

Anexo X. Plan Hidrológico de la DH del SEGURA (2015-2021)

La Declaración Ambiental Estratégica, aprobada por resolución del Secretario de Estado de Medio Ambiente y posteriormente publicada en el Boletín Oficial del Estado del día 22 de septiembre de 2015, incorpora una serie de determinaciones ambientales referidas a las siguientes cuestiones:

- a) Criterios generales que deben regir en la aplicación de los planes
- b) Sobre la determinación del estado de las masas de agua
- c) Sobre la definición de los objetivos ambientales
- d) Sobre el déficit hídrico en la demarcación y las referencias al Plan Hidrológico Nacional
- e) Sobre el programa de medidas
- f) Sobre los efectos en Red Natura 2000 terrestre y marina y espacios protegidos
- g) Sobre la recuperación de costes de los servicios del agua
- h) Sobre el seguimiento ambiental

Parte de estas determinaciones han de aplicarse en el propio Plan Hidrológico, por lo que las tareas que conducen a su materialización se incorporan en el programa de medidas que acompaña al Plan (ver Anexo 10 a la Memoria). En otros casos se trata de compromisos a medio plazo, que deberán evidenciarse en la futura revisión prevista para final del año 2021.

IV. Motivos determinantes de la elección de la alternativa seleccionada, en relación con las alternativas consideradas.

Para la elección de la alternativa más adecuada, se ha considerado una **alternativa 0**, o **tendencial**, que viene a corresponder con la evolución tendencial de los problemas si no se revisase el Plan Hidrológico de la demarcación. Adicionalmente, se considera una **alternativa 2**, de máximo cumplimiento posible de los objetivos ambientales en el horizonte de 2021; y complementariamente, **una alternativa 1**, donde para la resolución de cada uno de los problemas se integra la consideración de los aspectos socioeconómicos relevantes que también son objetivo de la planificación.

A la vista de los resultados del análisis realizado teniendo en cuenta el cumplimiento de los objetivos ambientales y socioeconómicos de la planificación hidrológica y la previsible respuesta de los indicadores ambientales estratégicos, cada una de las alternativas propuestas ofrece las siguientes ventajas e inconvenientes:

Alternativa	Ventajas	Inconvenientes
Alt. 0	<ul style="list-style-type: none"> • Menores necesidades presupuestarias y mejor ajuste al contexto económico. • Menor consumo energético. • Menor emisión de gases de efecto invernadero. • No precisa la aprobación, por parte del Ministerio de Agricultura, Alimentación y Medio Ambiente, del principio de exención de costes para la amortización de las infraestructuras hidráulicas necesarias para la sustitución de recursos subterráneos no renovables por nuevos recursos externos. 	<ul style="list-style-type: none"> • Incumplimiento DMA al no alcanzarse los objetivos medioambientales de las masas de agua. • Menor grado de cumplimiento de los objetivos ambientales, tanto en masas de agua superficial como subterránea, costeras y de transición. • No se alcanzan en 2027 los objetivos medioambientales de las masas de agua subterránea que sigan siendo objeto de sobreexplotación. • No se alcanza el buen estado del Mar Menor en 2027. • No permite la consecución del buen estado cuantitativo de las masas de agua subterránea. Por otro lado, se incumpliría la legislación vigente, en particular la referida al TRLA. • Afecciones a Red Natura 2000 por incumplimientos asociados a la no implantación de caudales ecológicos. • Empeoramiento del estado en las masas de agua superficial debido al empeoramiento de las formaciones de ribera. • Mantenimiento de la contaminación por nutrientes en la rambla del Albujón, y afección a la laguna del Mar Menor.

Anexo X. Plan Hidrológico de la DH del SEGURA (2015-2021)

Alternativa	Ventajas	Inconvenientes
		<ul style="list-style-type: none"> • Mantenimiento de la problemática derivada de los aportes de aguas con altas cargas de nutrientes (eutrofización). • No asegura el abastecimiento urbano de los municipios de Albacete no mancomunados en la MCT. • No se aplican las necesarias medidas de modernización de regadíos, reutilización y aplicación de recursos desalinizados previstos en el Plan Hidrológico 2009/15. • Se mantiene el efecto barrera, y no mejora la permeabilidad longitudinal de los cauces. • Conlleva mayor expansión de las especies exóticas inventariadas. • No implica mejora en el control foronómico, y con ello, incumplimiento de OMAS. • No plantea medidas de calado frente al éxodo rural. Incumple con los calendarios de reducción de sobreexplotación previstos en el PHDS 2009/15, y con ello, se extiende el impacto sobre las aguas subterráneas. • No resuelve los problemas de garantía del regadío de las Vegas, con un importante valor paisajístico, cultural y ambiental. • Presenta costes desproporcionados para gran parte de los usuarios agrarios y supondría grandes dificultades en la asignación de recursos generados por desalación, al exceder las tarifas del recurso desalado la capacidad de pago. • Importante coste ambiental al no resolver los problemas de garantía del regadío y conllevar la continuación de la sobreexplotación de recursos subterráneos. • Consolida el déficit existente por la falta de garantía del ATS, que es suplido mediante la sobreexplotación de acuíferos. Supone un incremento del déficit de la demarcación de cuantía similar a la falta de garantía existente. • No se garantiza el mantenimiento de los ecosistemas dependientes del agua. • Se pierde la oportunidad de trabajar de forma conjunta frente al riesgo de inundación y se incumpliría la normativa europea. • Mantenimiento de la problemática de salinización de los recursos hídricos circulantes por el río Segura. • No existe recuperación foronómica de los manantiales. • Ausencia de medidas frente a la problemática derivada del riesgo de inundaciones en la demarcación. • Incumplimiento legal por ausencia de deslinde del DPH. • No se realizan actuación alguna que reduzca los efectos socioeconómicos adversos de las inundaciones ni de la peligrosidad de las mismas sobre personas y bienes. • No se cumple la Directiva europea 2007/60/CE relativa a la "Evaluación y gestión de los riesgos de inundación".

Anexo X. Plan Hidrológico de la DH del SEGURA (2015-2021)

Alternativa	Ventajas	Inconvenientes
Alt. 1	<ul style="list-style-type: none"> • Mayor grado de cumplimiento de objetivos ambientales en masas de agua superficial, subterráneas, así como en las costeras y de transición. • Se intenta reducir al máximo el riesgo de inundación, con la consiguiente minimización de daños futuros. • Mejor integración en Red Natura 2000. • Mejora del ecosistema fluvial gracias a medidas de restauración en zonas de ribera, eliminación de obstáculos a la permeabilidad longitudinal, y lucha contra especies invasoras. • Cumple con los calendarios de reducción de sobreexplotación previstos. • Cumplimiento de la legislación al instaurar el régimen de caudales ecológicos. • Se garantiza el mantenimiento de los ecosistemas dependientes del agua. • Asegura el mantenimiento del regadío que recibe recursos trasvasados y se reduce sustancialmente la sobreexplotación de acuíferos. • Implica mitigar la presión generada por el fondeo incontrolado en el Mar Menor, así como la reducción de los episodios de eutrofización y alcanzar el buen estado de la laguna en 2027. • Mayor reducción de la concentración de nitratos en las masas de agua subterránea y reducción de los aportes de nutrientes de origen subterráneo al Mar Menor. • Reducción de la salinización de los recursos hídricos circulantes por el río Segura. • Mejora la garantía del regadío de las Vegas, con un importante valor paisajístico, cultural y ambiental. • Mejora de la experiencia con sistemas de fitodepuración. • Mejora en la red de control de la calidad de aguas subterránea, densificando los puntos de control en el Valle del Guadalentín. • La revisión del PES podrá reconsiderar los acuíferos a emplear en situaciones de sequía y sus máximos volúmenes de explotación, en la medida en que el incremento del conocimiento hidrogeológico derivado de nuevos estudios así lo aconseje, así como los requisitos impuestos en las declaraciones de impacto ambiental aprobadas o futuras. • Recuperación de las bahías de Portmán y Escombreras. • Se conseguiría alcanzar el buen estado en las masas de agua subterránea sobreexplotadas en 2027. • Para el horizonte 2021 se encontrarían deslindadas las masas de agua y ramblas afectados por presiones urbanísticas y actividad agraria. • Supondría la aceptación de la propuesta de exención del principio de recuperación de costes para la amortización de infraestructuras hidráulicas necesarias para la sustitución de recursos subterráneos no renovables por nuevos recursos externos, lo que podría permitir menores tarifas de los nuevos recursos externos y un mayor aprovechamiento de la capacidad de desalinización de la demarcación. • Cumple con los calendarios de reducción de sobreexplotación previstos en el PHDS 2009/15. • Mejora de las redes de distribución de los municipios de Albacete para reducir sus pérdidas. 	<ul style="list-style-type: none"> • Mayores necesidades energéticas. • Mayor emisión de gases de efecto invernadero. • Elevadas necesidades inversoras y peor ajuste al contexto económico. • Importante esfuerzo de gestión y control de vertidos y extracciones. • Para la eliminación total del déficit de la demarcación y consecución de los objetivos medioambientales, recurre al futuro PHN para que establezca el origen, tarifa y punto de incorporación a la cuenca de los nuevos recursos externos necesarios para solventar el problema de sobreexplotación. • Variable impacto socioeconómico, en dependencia directa de la tarifa final que establezca el PHN para el nuevo recurso externo. • Importante esfuerzo en la aplicación de programas de actuación por parte de las Autoridades Competentes para la reducción de nutrientes en las masas de agua. • Posibles afecciones ambientales derivadas de la movilización de sustratos contaminados en las labores de regeneración de la Bahía de Portmán. • Compleja implantación de batería de medidas para mitigar la afección socioeconómica derivada de la implantación de los caudales ecológicos y asegurar el control de extracciones que permita su cumplimiento. • Precisa la aprobación, por parte del Ministerio de Agricultura, Alimentación y Medio Ambiente, del principio de exención de costes para la amortización de las infraestructuras hidráulicas necesarias para la sustitución de recursos subterráneos no renovables por nuevos recursos externos. • Potenciales afecciones ambientales derivadas de la ejecución de infraestructuras para laminación de avenidas, no ubicadas en masa de agua.

Anexo X. Plan Hidrológico de la DH del SEGURA (2015-2021)

Alternativa	Ventajas	Inconvenientes
	<ul style="list-style-type: none"> • Lucha contra el éxodo rural en la zona de cabecera no sólo mediante ejecución de nuevos regadíos sociales o redotación de existentes, sino también gracias a medidas que reducen la afección a otros usuarios que supone la consolidación de la reserva para regadíos sociales. • Implica la mejora del control foronómico. • Conlleva la aplicación de programas de actuación para la reducción de nutrientes en las masas de agua. • Mejoras en materia de laminación, almacenamiento y actuaciones lineales en cauces. Además, se considerarán las medidas que se incluyan en el Plan General de Riesgos de Inundación. • Mejora de la gobernanza y control, y modernización de regadíos. • Ejecución de infraestructuras para reducir la peligrosidad y mitigar las afecciones de las avenidas. 	

La Alternativa 1 muestra un mejor comportamiento frente al cumplimiento de los OMA que la Alternativa 0 (que incurre en incumplimiento de la DMA), pues supone el grado máximo de cumplimiento de objetivos medioambientales de las masas de agua, pero sin suponer costes desproporcionados.

Por otro lado, es necesario recordar que la Alternativa 2, o de máximos, no ha sido evaluada dado que las elevadas necesidades inversoras de la misma no permitirían llevarla a cabo en el contexto económico actual, pues además, conlleva efectos socioeconómicos adversos, y sobre todo, incurre en costes desproporcionados, por lo que no se trata de una opción real y viable evaluable como posible alternativa.

Como el anterior análisis pone de manifiesto, la alternativa 1 propone medidas adicionales respecto a la Alternativa 0 que mejoran la integración ambiental así como la situación actual de las masas de agua y de atención de las demandas, tanto de abastecimiento como de regadío, pero sin estrangular la actividad económica ligada al uso del agua. Esta alternativa, además, es la que mejor respuesta ofrece a los objetivos ambientales de la gestión del riesgo de inundación.

Por todo ello, la alternativa 1 resulta ser la **alternativa seleccionada** y la que se ha desarrollado en la revisión del Plan Hidrológico.

V. Medidas adoptadas para el seguimiento de los efectos en el medio ambiente de la aplicación del plan o programa.

El título III del Reglamento de la Planificación Hidrológica, aprobado mediante el Real Decreto 907/2007, de 6 de julio, está dedicado al seguimiento y revisión de los planes hidrológicos. En particular, los artículos 87 y 88 establecen los criterios generales del seguimiento y señalan los aspectos que deben ser objeto de un seguimiento específico.

En consonancia con lo indicado en el artículo 88 del Reglamento de la Planificación Hidrológica, serán objeto de seguimiento específico las siguientes cuestiones:

- a) Grado de cumplimiento del régimen de los caudales ecológicos.
- b) Estado de las masas de agua superficial y subterránea y análisis de su evolución hacia los objetivos medioambientales fijados en el Plan Hidrológico, con un diagnóstico acerca del riesgo potencial de incumplimiento.
- c) Evolución de los recursos hídricos naturales y disponibles y su calidad.
- d) Evolución de las demandas de agua.

Anexo X. Plan Hidrológico de la DH del SEGURA (2015-2021)

e) Evolución del grado de satisfacción de la demanda y, específicamente, evolución de las «brechas en el suministro», con un diagnóstico sobre el riesgo de incumplimiento de los objetivos del Plan Hidrológico en esta materia.

f) Aplicación del programa de medidas y sus efectos en la consecución de los objetivos del Plan Hidrológico. A la luz de los diagnósticos sobre los riesgos de incumplimiento de los objetivos –medioambientales, satisfacción de demandas, etc.–, se revisará el Programa de Medidas con la introducción, en su caso, de las modificaciones pertinentes, tanto en la tipología de las medidas, como en la intensidad de su aplicación, con una evaluación de la repercusión económica de tales modificaciones.

Adicionalmente, la Declaración Ambiental Estratégica también incluye algunas determinaciones referidas específicamente al seguimiento, entre ellas la utilización del cuadro de indicadores que se planteó inicialmente en el Documento de Referencia y se concretó en el Estudio Ambiental Estratégico, y que se incluye seguidamente.

Como consecuencia de todo ello, la Confederación Hidrográfica del Segura informará con periodicidad no superior al año al Consejo del Agua de la Demarcación y al Ministerio que ostente las competencias sobre el agua. Asimismo, dentro del plazo de tres años a partir de esta publicación (y en cualquier caso, antes de final de 2018), se presentará un informe intermedio que detalle el grado de aplicación del programa de medidas previsto.

Anexo X. Plan Hidrológico de la DH del SEGURA (2015-2021)

COMPONENTE AMBIENTAL	INDICADORES	FUENTE	VALOR ACTUAL (2013)	2015		2021		2027				
				VALOR MEDIDO	VALOR ESPERADO	GRADO DE CUMPLIMIENTO (%)	VALOR MEDIDO	VALOR ESPERADO	GRADO DE CUMPLIMIENTO (%)	VALOR MEDIDO	VALOR ESPERADO	GRADO DE CUMPLIMIENTO (%)
AIRE-CLIMA	Emissiones totales de GEI (Gg CO ₂ -equivalente)	Inventario Nacional de Emisiones	14.683.850 t (2012)									
	Emissiones GEI en la agricultura (Gg CO ₂ -equivalente)	Inventario Nacional de Emisiones										
	Potencia hidroeléctrica instalada (mW)	PHD	129,73 MW (2008)	129,73 MW	129,73 MW		129,73 MW	129,73 MW		129,73 MW		
	Recursos hídricos naturales (hm ³)	PHD	740	740	740		740	740		740		
	Número de situaciones de emergencia por sequía en los últimos cinco años	www.chsegura.es	0									
VEGETACIÓN FAUNA ECOSISTEMAS BIODIVERSIDAD	Número de espacios Red Natura incluidos en el RZP de la demarcación	PHD	110	110	110		110	110		110		
	Número de reservas naturales fluviales incluidas en el RZP	PHD	1	7	7		8	8		8		
	Número de zonas de protección especial incluidas en el RZP	PHD	0	0	0		0	0		0		
	Número de zonas húmedas incluidas en el RZP	PHD	131	131	131		131	131		131		
	Número de puntos de control del régimen de caudales ecológicos	PHD	25	25	25		> 25 y al menos uno en cada tramo con caudal ambiental definido	> valor 2021		> valor 2021		

Anexo X. Plan Hidrológico de la DH del SEGURA (2015-2021)

COMPONENTE AMBIENTAL	INDICADORES	FUENTE	VALOR ACTUAL (2013)	2015			2021			2027													
				VALOR MEDIDO	VALOR ESPERADO	GRADO DE CUMPLIMIENTO (%)	VALOR MEDIDO	VALOR ESPERADO	GRADO DE CUMPLIMIENTO (%)	VALOR MEDIDO	VALOR ESPERADO	GRADO DE CUMPLIMIENTO (%)											
PATRIMONIO GEOLÓGICO SUELO Y PAISAJE	% de puntos de control de caudales ecológicos en Red Natura 2000	PHD	76%		76%																		
	% de masas de agua río clasificadas como HMWB	PHD	8 (4,5%)		8 (4,5%)																		8 (4,5%)
	% de masas de agua lago clasificadas como HMWB	PHD	15 (8,5%)		15 (8,5%)																		15 (8,5%)
	% de masas de agua afectadas por especies exóticas invasoras	PHD	43%		43%																		< 43%
	% respecto a una especie concreta explicativa (<i>Aruno donax</i>)	PHD	24,5%		24,5%																		< 24,5%
	% respecto a otra especie concreta explicativa (<i>Pracambarus clarkii</i>)	PHD	22%		22%																		< 22%
	Superficie de suelo con riesgo muy alto de desertificación (ha)	PAND	262.995 ha		262.995 ha																		≤ 262.995ha
AGUA POBLACIÓN SALUD HUMANA	Superficie de suelo urbano (km ²)	SIGPAC (2010)	891																				
	Número de masas de agua afectadas por presiones significativas	PHD	154		<154																		<154
	% de masas de agua afectadas por presiones significativas	PHD	87%		87%																		<87%

Anexo X. Plan Hidrológico de la DH del SEGURA (2015-2021)

COMPONENTE AMBIENTAL	INDICADORES	FUENTE	VALOR ACTUAL (2013)	2015		2021		2027			
				VALOR MEDIDO	VALOR ESPERADO	GRADO DE CUMPLIMIENTO (%)	VALOR MEDIDO	VALOR ESPERADO	GRADO DE CUMPLIMIENTO (%)	VALOR MEDIDO	VALOR ESPERADO
	Número de masas de agua subterránea en mal estado cuantitativo	PHD	40		40					0	
	% de masas de agua subterránea en mal estado cuantitativo	PHD	63,5%		63,5%					0%	
	Porcentaje de masas de agua subterránea afectadas por contaminación difusa	PHD	57,1%		57,1%					0%	
	Número de masas de agua superficial en buen estado o mejor	PHD	60		64					114	
	% de masas de agua superficial en buen estado o mejor	PHD	52,6%		56,1%					100%	
	Número de masas de agua subterránea en buen estado o mejor	PHD	17		17					53	
	% de masas de agua subterránea en buen estado o mejor	PHD	27,0%		27,0%					84,1%	
	Número de masas de agua a las que se aplica prórroga	PHD	96		96					10	
	% de masas de agua a las que se aplica prórroga	PHD	54,2%		54,2%					5,6%	
	Número de masas de agua a las que se aplican objetivos menos rigurosos	PHD	8		8					8	
	% de masas de agua a las que se aplican objetivos menos rigurosos	PHD	4,5%		4,5%					4,5	

Anexo X. Plan Hidrológico de la DH del SEGURA (2015-2021)

COMPONENTE AMBIENTAL	INDICADORES	FUENTE	VALOR ACTUAL (2013)	2015		2021		2027			
				VALOR MEDIDO	VALOR ESPERADO	GRADO DE CUMPLIMIENTO (%)	VALOR MEDIDO	VALOR ESPERADO	GRADO DE CUMPLIMIENTO (%)	VALOR MEDIDO	VALOR ESPERADO
	Número de masas de agua en las que se prevé el deterioro adicional	PHD	0		0				0		
	% de masas de agua en las que se prevé el deterioro adicional	PHD	0%		0%				0%		
	% de masas de agua superficial con control directo de su estado químico o ecológico	PHD	100%		100%				100%		
	% de masas de agua subterránea con control directo de su estado químico	PHD	100%		100%				100%		
	Demanda total para uso de abastecimiento (hm ³ /año)	PHD	189,10		189,10				194		
	Volumen suministrado para uso de abastecimiento (hm ³ /año)	PHD	189		189				194		
	% de unidades de demanda de abastecimiento que no cumplen los criterios de garantía	PHD									
	Demanda total para usos agrarios (hm ³ /año)	PHD	1.487,1		1.487,1				1.487,1		
	Volumen suministrado para usos agrarios (hm ³ /año)	PHD	1.302		1.302				1.312		
									1.490,9		
									1.341		

Anexo X. Plan Hidrológico de la DH del SEGURA (2015-2021)

COMPONENTE AMBIENTAL	INDICADORES	FUENTE	VALOR ACTUAL (2013)	2015			2021			2027		
				VALOR MEDIDO	VALOR ESPERADO	GRADO DE CUMPLIMIENTO (%)	VALOR MEDIDO	VALOR ESPERADO	GRADO DE CUMPLIMIENTO (%)	VALOR MEDIDO	VALOR ESPERADO	GRADO DE CUMPLIMIENTO (%)
	% de unidades de demanda de riego que no cumplen los criterios de garantía	PHD	64%		64%			64%		62,5%		
	Retorno en usos agrarios (hm ³ /año)	PHD	124 (2015)		124			124		124		
	Capacidad total de embalse (hm ³)	PHD	1.141 (2014)		1.141			≥1.141		≥1.141		
	Capacidad máxima de desalación (hm ³ /año)	PHD	332 (2015)		332			339		339		
	Volumen suministrado por desalación (hm ³ /año)	PHD	62 uso urbano (2015)+96 uso agrícola (2015)		62 uso urbano + 96 uso agrícola			67 uso urbano + 126 uso agrícola		83 uso urbano + 126 uso agrícola		
	Volumen reutilizado (hm ³ /año)	PHD	78 (2010)		83			86		94		
	Superficie total en riego (ha)	PHD	262.393		262.393			262.393		262.393		
	% superficie regado localizado	PHD	72,5%		72,5%			72,5%		72,3%		
	% superficie en riego por aspersión	PHD	2,6%		2,6%			2,6%		2,6%		
	% superficie en riego por gravedad	PHD	25%		25%			25%		25,1%		
	Excedentes de fertilización nitrogenada aplicados a los suelos y cultivos agrarios (t/año)	PHD										
	Descarga de fitosanitarios sobre las masas de agua (t/año)	PHD										

Anexo X. Plan Hidrológico de la DH del SEGURA (2015-2021)

COMPONENTE AMBIENTAL	INDICADORES	FUENTE	VALOR ACTUAL (2013)	2015			2021			2027		
				VALOR MEDIDO	VALOR ESPERADO	GRADO DE CUMPLIMIENTO (%)	VALOR MEDIDO	VALOR ESPERADO	GRADO DE CUMPLIMIENTO (%)	VALOR MEDIDO	VALOR ESPERADO	GRADO DE CUMPLIMIENTO (%)
	Porcentaje de habitantes que recibe un tratamiento conforme a la Directiva 91/271/CEE	PHD	-									

Anexo XI. Plan Hidrológico de la DH del JÚCAR (2015-2021)

ANEXO XI

DISPOSICIONES NORMATIVAS DEL PLAN HIDROLÓGICO DE LA DEMARCACIÓN HIDROGRÁFICA DEL JÚCAR

DISPOSICIONES NORMATIVAS DEL PLAN HIDROLÓGICO DE LA DEMARCACIÓN HIDROGRÁFICA DEL JÚCAR

Capítulo preliminar

Artículo 1. *Ámbito territorial del Plan Hidrológico*

El artículo 40.3 del texto refundido de la Ley de Aguas (TRLA), aprobado por el Real Decreto Legislativo 1/2001, de 20 de julio, establece que el ámbito territorial del Plan Hidrológico será coincidente con el de la demarcación hidrográfica correspondiente. El ámbito territorial de la Demarcación Hidrográfica del Júcar es el definido por el artículo 2.3 del Real Decreto 125/2007, de 2 de febrero, por el que se fija el ámbito territorial de las demarcaciones hidrográficas.

Artículo 2. *Definición de los sistemas de explotación de recursos*

1. De conformidad con el artículo 19 del Reglamento de la Planificación Hidrológica (RPH), aprobado por el Real Decreto 907/2007, de 6 de julio, se adoptan los sistemas de explotación de recursos cuyo ámbito geográfico se muestra en el apéndice 1:

- a) Sistema Cenia-Maestrazgo.
- b) Sistema Mijares-Plana de Castellón.
- c) Sistema Palancia-Los Valles.
- d) Sistema Turia.
- e) Sistema Júcar.
- f) Sistema Serpis.
- g) Sistema Marina Alta.
- h) Sistema Marina Baja.
- i) Sistema Vinalopó-Alacantí.

2. Se define un sistema de explotación único en el que, de forma simplificada, quedan incluidos todos los sistemas de explotación anteriores y con el que se posibilita el análisis global de comportamiento en toda la Demarcación Hidrográfica del Júcar.

3. La gestión de las conexiones entre los sistemas de explotación Júcar, Turia, Palancia-Los Valles y Vinalopó-Alacantí se ajustará a lo dispuesto en las normas de explotación previstas en este Plan Hidrológico.

Artículo 3. Delimitación de la demarcación, de los sistemas de explotación y de las masas de agua

El ámbito territorial de la demarcación, la delimitación de los sistemas de explotación de recursos y los datos geométricos que delimitan las masas de agua de la Demarcación Hidrográfica del Júcar, se encuentran en el sistema de información del agua SIA-Júcar, administrado por la Confederación Hidrográfica del Júcar y accesible al público en la dirección electrónica: <http://www.chj.es>.

Capítulo I: Definición de las masas de agua**Sección I. Masas de agua superficial****Artículo 4. Identificación de masas de agua superficial**

1. De acuerdo con el artículo 5 del RPH, este Plan Hidrológico identifica 349 masas de agua superficial, que se relacionan en el apéndice 2.
2. Estas masas de agua superficial se clasifican en:
 - a) categoría río, 304 masas de agua de las cuales 257 corresponden a ríos naturales, 43 a masas de agua muy modificadas y 4 a masas de agua artificiales.
 - b) categoría lago, 19 masas de agua, de las cuales 16 corresponden a lagos naturales y 3 a masas de agua muy modificadas.
 - c) categoría de masas de agua de transición, 4 masas de agua muy modificadas, de las cuales 2 corresponden a estuarios salinos y 2 a salinas.
 - d) categoría de masas costeras, 22 masas de agua, de las cuales 16 corresponden con masas naturales y 6 con masas de agua muy modificadas por la presencia de puertos.

Artículo 5. Designación de masas de agua artificiales o muy modificadas

1. Se designan 4 masas de agua artificiales de categoría río, de las cuales 3 son asimilables a ríos y 1 a lagos, que se relacionan en el apéndice 2.4.
2. Se designan 56 masas de agua muy modificadas: 43 de categoría río, de las cuales 16 son asimilables a ríos y 27 a embalses; 3 de categoría lagos, 4 de categoría de aguas de transición y 6 de categoría de aguas costeras –puertos-, que se relacionan en el apéndice 2.3.

Artículo 6. Condiciones de referencia y límites de cambio de clase

Los indicadores que deben utilizarse para la valoración del estado o potencial en que se encuentran las masas de agua superficial son los establecidos en el Real Decreto 817/2015, de 11 de septiembre, por el que se establecen los criterios de seguimiento y evaluación del estado de las aguas superficiales y las normas de calidad ambiental. Adicionalmente, en el apéndice 4 se establecen valores de referencia y

Anexo XI. Plan Hidrológico de la DH del JÚCAR (2015-2021)

límites de cambio de clase de estado o potencial de otros indicadores específicos para esta demarcación hidrográfica, no incluidos en el citado Real Decreto, que deberán usarse complementariamente.

Sección II. Masas de agua subterránea**Artículo 7. Identificación de masas de agua subterránea**

1. Para dar cumplimiento al artículo 9 del RPH, el presente Plan Hidrológico identifica 90 masas de agua subterránea, que figuran relacionadas en el apéndice 3.1.

2. De acuerdo con lo establecido en el artículo 9.2 del RPH, se propone, para su consideración por parte del Plan Hidrológico Nacional, las masas de agua compartidas con otras demarcaciones relacionadas en el apéndice 3.2.

Artículo 8. Valores umbral en masas de agua subterránea

Los valores umbral adoptados en el Plan Hidrológico respecto a los contaminantes a utilizar para la valoración del estado químico de las masas de agua subterránea de la Demarcación Hidrográfica del Júcar, han sido determinados atendiendo a lo establecido en el artículo 3 del Real Decreto 1514/2009, de 2 de octubre, por el que se regula la protección de las aguas subterráneas contra la contaminación y el deterioro, siendo los que se indican en el apéndice 5.

Capítulo II. Criterios de prioridad y compatibilidad de usos**Artículo 9. Orden de preferencia entre diferentes usos y aprovechamientos**

1. Teniendo en cuenta las exigencias para la protección y conservación del recurso y de su entorno, y respetando el carácter prioritario del abastecimiento, el orden de preferencia entre los diferentes usos del agua, contemplados en el artículo 60.3 del TRLA, para los diferentes sistemas de explotación de recursos es el siguiente:

- 1º. Abastecimiento de población.
- 2º. Regadíos y usos agrarios.
- 3º. Usos industriales para producción de energía.
- 4º. Otros usos industriales no incluidos en el apartado anterior.
- 5º. Acuicultura.
- 6º. Navegación y transporte acuático.
- 7º. Usos recreativos.
- 8º. Otros usos.

2. En el caso de refrigeración de la central nuclear de Cofrentes, se concederá preferencia de uso sobre el uso agrícola.

Anexo XI. Plan Hidrológico de la DH del JÚCAR (2015-2021)

3. Con carácter general tendrán preferencia las peticiones de uso en el sistema de explotación donde se genere el recurso sobre aquellas otras que lo utilizan en otros ámbitos, sin perjuicio de lo dispuesto en los artículos sobre asignación y reserva de recursos.

4. Los abastecimientos de población, a efectos del otorgamiento de concesiones, deberán haber sido planificados de conformidad con el artículo 36.3, y en ellos tendrán preferencia, en caso de incompatibilidad, las peticiones que se refieran a mancomunidades, consorcios o sistemas integrados de municipios, así como las iniciativas que sustituyan aguas subterráneas con problemas de calidad por aguas superficiales o subterráneas de adecuada calidad.

5. En los regadíos y usos agrarios, a efectos del otorgamiento de concesiones tendrán preferencia, en caso de incompatibilidad:

- a) Los aprovechamientos inscritos en la sección C del Registro de Aguas.
- b) Los aprovechamientos que atiendan a riegos inscritos en el Catálogo de Aguas Privadas, o en su caso, consolidados. A efectos del otorgamiento de concesiones, se consideran riegos consolidados los solicitados o transformados con anterioridad al 1 de enero de 1997.
- c) Le seguirán en orden de preferencia los aprovechamientos existentes y no consolidados, que estén declarados de interés general.
- d) En las nuevas transformaciones y en la ampliación de los aprovechamientos existentes tendrán preferencia los declarados de interés general.
- e) Entre los aprovechamientos con destino a nuevos regadíos tendrán preferencia aquellos de marcado carácter social y económico.

6. En los usos industriales para producción de energía eléctrica, la preferencia en el otorgamiento de concesiones será, en caso de incompatibilidad, para aquellos aprovechamientos definidos expresamente en la planificación energética nacional por los órganos competentes.

7. En el caso de los otros usos industriales, en el otorgamiento de concesión se preferirán, en caso de incompatibilidad, los que comporten menor consumo de agua por empleo generado o mayor valor añadido bruto producido, así como menor impacto ambiental.

8. Con carácter general, dentro de un mismo tipo de uso o de una misma clase, y a igualdad de las demás condiciones, en caso de incompatibilidad se dará prioridad en el otorgamiento de concesiones a:

- a) Las actuaciones que se orienten hacia una política de ahorro de agua y un uso más eficiente del recurso hídrico e incorporen para ello las mejores técnicas que consigan una mejora de su calidad y prevengan de la contaminación difusa junto con la recuperación de los valores ambientales y que tengan, en definitiva, un menor impacto ambiental.
- b) La explotación conjunta y coordinada de todos los recursos disponibles.
- c) Los proyectos de carácter público, comunitario y cooperativo, frente a iniciativas individuales.

9. Con independencia de la adscripción concesional de cada usuario a un elemento de regulación concreto, el Organismo de cuenca, oída la Comisión de Desembalse, podrá atender las demandas que se presenten a partir de cualquier infraestructura, manteniendo en cualquier caso el orden de prioridad, de acuerdo con lo establecido anteriormente.

10. Para el uso de aguas regeneradas se atenderá al orden de preferencia establecido en el artículo 40.

Capítulo III. Regímenes de caudales ecológicos y otras demandas ambientales

Artículo 10. *Definición del régimen de caudales ecológicos*

1. Conforme a los estudios realizados y al proceso de concertación llevado a cabo, se fija el régimen de caudales ecológicos para condiciones ordinarias para las masas de agua de la categoría río. Del mismo modo se establece el régimen de caudales ecológicos para las condiciones de sequía prolongada definidas en el artículo 32. Ambos regímenes aparecen relacionados en el apéndice 6.1.
2. Los caudales mínimos del régimen de caudales ecológicos se incrementarán según el factor de modulación estacional correspondiente a la hidrorregión donde se ubique la masa de agua, que se indica en el apéndice 6.1.
3. Adicionalmente a lo requerido en el artículo 18.4 del RPH, el régimen de caudales ecológicos mínimos asociado a situaciones de sequía prolongada no será de aplicación en las masas de agua incluidas en las reservas naturales fluviales y en las zonas de protección especial.
4. El régimen de caudales ecológicos definido en los apartados anteriores es compatible con las asignaciones realizadas en el capítulo IV, por lo que, con carácter general, no requerirá la revisión de las concesiones ya existentes.

Artículo 11. *Mantenimiento del régimen de caudales ecológicos*

1. La exigencia en el cumplimiento de los caudales ecológicos se mantendrá en todas las masas de agua de la categoría río recogidas en el apéndice 6.1, excepto en aquellas situaciones en que su aplicación ponga en riesgo la garantía del abastecimiento a las poblaciones.
2. El régimen de caudales mínimos establecido en el apéndice 6.1 deberá cumplirse por los titulares de los aprovechamientos de tal modo que las derivaciones de caudal estarán limitadas por esta restricción no siendo exigibles, en cualquier caso, caudales mínimos superiores al régimen natural existente en cada momento.

Artículo 12. *Caudales de desembalse*

Los caudales de desembalse contribuirán al cumplimiento del régimen de caudales ecológicos en los puntos de seguimiento situados aguas abajo de los embalses, no siendo exigibles, con carácter general, caudales mínimos de desembalse superiores a las aportaciones en régimen natural al propio embalse. Tampoco serán exigibles caudales de desembalse cuando circulen caudales superiores a los mínimos del régimen de caudales ecológicos en los puntos de control situados aguas abajo del propio embalse.

Artículo 13. *Control y seguimiento del régimen de caudales ecológicos*

1. El Organismo de cuenca vigilará el cumplimiento de los regímenes de caudales ecológicos en las estaciones de aforo pertenecientes a la Red Oficial de Estaciones de Aforo y a la Red del Sistema Automático de Información Hidrológica, que aparecen detalladas en el apéndice 6.2.

Anexo XI. Plan Hidrológico de la DH del JÚCAR (2015-2021)

2. Adicionalmente, el Organismo de cuenca podrá valorar el cumplimiento de los regímenes de caudales ecológicos mediante campañas de aforo específicas u otros procedimientos.

3. A falta de disposición normativa de carácter general, en caso de que existan imposibilidades técnicas debidamente justificadas para adecuar los órganos e instalaciones de desagüe de las presas para mejorar el cumplimiento del régimen de caudales mínimos, se podrá autorizar, excepcionalmente, un plazo de adecuación, que será objeto de seguimiento y validación en la siguiente revisión del Plan.

Artículo 14. *Requerimientos hídricos de zonas húmedas*

1. El régimen de caudales ecológicos, de acuerdo con el artículo 18 del RPH, incluye los requerimientos hídricos de los lagos y zonas húmedas de la demarcación.

2. El Plan Hidrológico establece requerimientos hídricos en las masas de agua superficial clasificadas como lagos y zonas húmedas de la demarcación.

3. Las necesidades hídricas del lago de l'Albufera se fijan en 210 hm³/año, cifra que corresponde al percentil del 90% de la serie de aportes al lago.

4. Además de los aportes superficiales y subterráneos y de los retornos de riego, el lago de l'Albufera podrá recibir aportes invernales de los sistemas Júcar y Turia en la forma establecida en el capítulo IV.

5. El Organismo de cuenca realizará un control y seguimiento de aportes a las zonas húmedas de l'Albufera y de los niveles en el lago, con el objetivo de garantizar el cumplimiento de los volúmenes anuales requeridos y contribuir a la conservación del ecosistema lagunar.

6. Este control y seguimiento tendrá como referencia la información proporcionada por la red de medida específica que controla el nivel en el lago y las salidas al mar a través de las golgas y permite realizar los correspondientes balances.

7. En caso de que del seguimiento realizado se infiera que es probable que en un año concreto no se satisfagan los volúmenes anuales requeridos, se ejecutarán las actuaciones que permitan atender las necesidades hídricas del lago de l'Albufera, requiriéndose un control y seguimiento de los efectos de esas actuaciones sobre el mismo.

8. En las restantes masas de agua superficial clasificadas como lagos y zonas húmedas de la demarcación se han establecido los requerimientos hídricos de origen subterráneo que se indican en el apéndice 6.3, los cuales se han tenido en cuenta para estimar el recurso disponible de las masas de agua subterránea.

Capítulo IV. Asignación y reserva de recursos

Artículo 15. *Consideraciones generales sobre la asignación y reserva de recursos*

1. Los recursos disponibles en los sistemas de explotación se asignan teniendo en cuenta los recursos naturales, las demandas y derechos al uso del agua, las infraestructuras, las prioridades, las reglas de gestión y los criterios de garantía definidos en el presente Plan Hidrológico. Con carácter general se asignan los recursos disponibles a los aprovechamientos ya existentes, persiguiéndose como objetivo genérico su consolidación.

Anexo XI. Plan Hidrológico de la DH del JÚCAR (2015-2021)

2. La consideración como recurso disponible de los volúmenes regenerados procedentes de la reutilización de aguas residuales requerirá el cumplimiento previo de los parámetros de calidad requeridos para los distintos usos a los que se destinen esas aguas, de conformidad con el Real Decreto 1620/2007, de 7 de diciembre, que establece el régimen jurídico de la reutilización de aguas depuradas.
3. Las reservas de recursos en previsión de las demandas que corresponde atender para alcanzar los objetivos de la planificación hidrológica podrán condicionarse a la materialización de determinadas actuaciones contempladas en el programa de medidas del Plan.
4. Las asignaciones y reservas de recursos están condicionadas al cumplimiento de los caudales ecológicos reflejados en el apéndice 6.1.
5. En las zonas situadas dentro del territorio de la Demarcación Hidrográfica del Júcar que vinieran tradicionalmente recibiendo recursos desde la Demarcación Hidrográfica del Segura, la asignación de recursos en la planificación hidrológica se realiza de forma coordinada entre los Organismos de cuenca de las Confederaciones Hidrográficas del Júcar y Segura, quedando esta asignación finalmente supeditada a lo que, en su caso, decida al respecto el Plan Hidrológico Nacional.
6. Se reservan a nombre de la Confederación Hidrográfica del Júcar las reservas que se establecen en esta normativa.
7. Las actualizaciones de las normas de explotación a las que se hace referencia en el apartado D) de los artículos siguientes serán aprobadas por el Presidente de la Confederación Hidrográfica del Júcar con el informe de la Junta de Gobierno del Organismo de cuenca.
8. Las unidades de demanda referidas en los siguientes artículos se definen en el anejo 3 de la memoria. En el caso de unidades de demanda no especificadas, éstas deberán ser satisfactoriamente atendidas de acuerdo con los criterios generales establecidos en esta normativa.
9. Se entiende por usos de escasa importancia aquellos que requieren un volumen anual inferior a 15.000 m³.
10. Los aprovechamientos hidroeléctricos deberán ser satisfactoriamente atendidos en los términos que determine su situación actual, estando condicionados al cumplimiento de los caudales ecológicos fijados en el apéndice 6.1.

Artículo 16. Sistema Cenia-Maestrazgo

A) Criterios básicos:

Se promoverá la utilización integral de recursos con el doble objetivo de reducir las extracciones subterráneas y mantener asegurado el suministro, mejorando así el estado de las correspondientes masas de agua subterránea y la garantía de los distintos usos.

B) Asignaciones:

De los recursos hídricos disponibles en el río Cenia, se asignan los siguientes volúmenes para el riego.

- a) Con respecto a los Regadíos ribereños del Cenia se establece una asignación de recursos superficiales fluyentes y subterráneos de hasta 4,3 hm³/año.
- b) Con respecto a los Regadíos del embalse de Ulldecona se establece una asignación de recursos superficiales regulados por el embalse de Ulldecona de hasta 8,5 hm³/año.

Anexo XI. Plan Hidrológico de la DH del JÚCAR (2015-2021)

C) Reservas:

1. Para asegurar en el futuro una adecuada calidad del agua de abastecimiento en las poblaciones y mejorar el estado cuantitativo de las masas de agua subterránea de la Plana de Vinaroz y de la Plana de Oropesa-Torreblanca se tenderá, en la medida de lo posible, a sustituir las aguas subterráneas utilizadas para el abastecimiento urbano de las poblaciones por aguas procedentes de desalinización y de masas de agua subterránea en buen estado, debiendo los futuros crecimientos realizarse con este tipo de recursos.
2. Sin perjuicio de otras posibles soluciones alternativas, se reservan hasta 17 hm³/año procedentes de la desalinizadora de Oropesa, con la finalidad de sustituir bombeos subterráneos en las unidades de demanda urbana de Subterráneos de Maestrazgo Oriental, Consorcio Concesionario de Agua Pla de l'Arc, Subterráneos de Oropesa-Torreblanca, Subterráneos de Plana de Castellón, Subterráneos de Castellón de la Plana y Consorcio de Aguas de la Plana y, además, asegurar los futuros crecimientos urbanos de estas unidades así como de las industrias de la zona.
3. Se reservan 2 hm³/año procedentes de los pozos de la masa de agua subterránea de Puertos de Beceite, para sustitución de bombeos utilizados para el abastecimiento urbano de las poblaciones costeras en la masa de agua subterránea de la Plana de Vinaroz.
4. Se reservan 3 hm³/año en las masas de agua subterránea de Puertos de Beceite y Maestrazgo Occidental para atender futuros crecimientos urbanos en las unidades de demanda urbana del sistema Cenia-Maestrazgo, así como de las industrias de la zona.
5. Se reserva un volumen de hasta 2 hm³/año de recursos regulados en el embalse de Uldecona, condicionada a la materialización de las actuaciones de modernización de los Regadíos del embalse de Uldecona, para atender los usos que exceden su asignación y atender posibles ampliaciones de su zona regable.

Artículo 17. *Sistema Mijares-Plana de Castellón*

A) Criterios básicos:

1. Los recursos hídricos superficiales del sistema Mijares-Plana de Castellón se asignan a los usos agrarios e hidroeléctricos actualmente existentes, dentro del marco establecido en el Convenio de Riegos de 1970 y considerando que la curva de reserva del embalse establecida en dicho Convenio deberá tener en cuenta el volumen conjunto de los embalses de Arenós y Sichar, así como a futuros abastecimientos de los municipios de la Plana de Castellón.
2. Se promoverá el uso conjunto de aguas superficiales y subterráneas para los regadíos mixtos mejorando así la gestión del sistema y la recuperación de las masas de agua subterránea.
3. Del mismo modo, se promoverá la utilización integral de recursos con el objetivo de reducir las extracciones subterráneas, mejorando así el estado de las correspondientes masas de agua subterránea e incrementando la garantía de los distintos usos, posibilitando además el establecimiento de un adecuado régimen de caudales ecológicos en el bajo Mijares.
4. De forma complementaria a lo indicado en los apartados siguientes y con el objetivo de mejorar el estado cuantitativo de las masas de agua subterránea, podrán sustituirse recursos subterráneos por recursos superficiales del Mijares al amparo de lo previsto en el artículo 69 del TRLA.

B) Asignaciones:

1. De los recursos hídricos del sistema Mijares-Plana de Castellón se establecen las siguientes asignaciones:

- a) Se asignan 21 hm³/año de recursos subterráneos para el abastecimiento urbano de la unidad de demanda urbana Subterráneos de Castellón de la Plana.
- b) Con respecto a los regadíos tradicionales del río Mijares se establece una asignación de 69,9 hm³/año de recursos superficiales.
- c) Con respecto a los riegos mixtos se establecen unas asignaciones de:
 - I. 42 hm³/año para los regadíos del Canal de la Cota 100; de los cuales, podrán ser de origen superficial 29,4 hm³/año como máximo.
 - II. 19,9 hm³/año para los regadíos del Canal de la Cota 220; de los cuales, podrán ser de origen superficial 13,9 hm³/año como máximo.
 - III. 17,1 hm³/año para los regadíos del embalse de María Cristina procedentes de los recursos regulados en este embalse, de los recursos superficiales del río Mijares con un máximo de 12 hm³/año y procedentes de aguas subterráneas, con un máximo 6,7 hm³/año, priorizando, siempre que haya disponibilidad de recursos, el origen superficial frente al subterráneo.
- d) Se establece una asignación total de 13,6 hm³/año para los regadíos de la Vall d'Uixó. Dicha asignación procede de recursos subterráneos, recursos superficiales del manantial de San José y recursos regenerados, con unos máximos de:
 - I. 11 hm³/año de recursos subterráneos, que deberán ir reduciéndose mediante la utilización de los recursos que se reservan en el apartado C), con el objetivo de alcanzar el valor del recurso disponible del sector conocido como acuífero de la Rambleta en la masa de agua subterránea de la Plana de Castellón.
 - II. 1,1 hm³/año de recursos superficiales procedentes del manantial de San José.
 - III. 1,5 hm³/año de recursos regenerados procedentes de la EDAR de la Vall d'Uixó.
- e) Se establece una asignación total de 8,2 hm³/año para los regadíos de Moncofa. Dicha asignación procede de recursos subterráneos que deberán ir reduciéndose mediante la utilización de los recursos que se reservan en el apartado C), con el objetivo de alcanzar el valor del recurso disponible en el sector conocido como acuífero de la Rambleta.

C) Reservas:

1. Aguas arriba del embalse de Arenós se reservan 10 hm³ anuales de recursos superficiales y subterráneos para el abastecimiento urbano e industrial, pequeños nuevos regadíos y desarrollo de actividades turísticas en las sierras de Gúdar y Javalambre, con el objetivo del mantenimiento demográfico de la zona. En la anterior reserva, se consideran incluidos los recursos regulados por la presa de Mora de Rubielos.

2. Para asegurar en el futuro una adecuada calidad del agua de abastecimiento en las poblaciones de la Plana de Castellón y mejorar el estado cuantitativo de la masa de agua subterránea de la Plana de Castellón, en la medida de lo posible se tenderá a sustituir las aguas subterráneas utilizadas para el abastecimiento urbano en la Plana por aguas superficiales del río Mijares y por aguas procedentes de desalinización.

3. Se reservan hasta 10 hm³/año del río Mijares para la sustitución de las aguas subterráneas utilizadas para el abastecimiento urbano e industrial de las poblaciones de la Plana de Castellón. Esta sustitución se realizará, tras la correspondiente potabilización, con recursos superficiales

Anexo XI. Plan Hidrológico de la DH del JÚCAR (2015-2021)

anteriormente destinados a regadíos, que serán sustituidos por los recursos subterráneos antes utilizados por los citados abastecimientos, sin producir variación en los balances globales del sistema de explotación. El coste asociado a la sustitución será financiado por los usuarios de abastecimiento beneficiados.

4. Sin perjuicio de otras posibles soluciones alternativas, se reservan 8 hm³/año procedentes de la desalinizadora de Moncofa, con la finalidad de sustituir bombeos subterráneos en la unidad de demanda urbana del Consorcio de Aguas de la Plana y asegurar futuros crecimientos, tanto urbanos como de las industrias de la zona.

5. Para atender futuros crecimientos en el resto de unidades de demanda urbana e industrial del sistema Mijares-Plana de Castellón se establece una reserva de 2 hm³/año en las masas de agua subterránea en buen estado del sistema de explotación.

6. Se reserva un volumen regenerado máximo de 12 hm³/año para mejorar la garantía de los regadíos tradicionales del río Mijares, procedente de la EDAR de Castellón. Este volumen se utilizará en condiciones de sequía, con carácter prioritario respecto a otros usos, de acuerdo a lo que se estipule en las normas de explotación del sistema.

7. Se reserva un volumen regenerado máximo de 9 hm³/año procedente de la EDAR de Castellón y 1 hm³/año de la EDAR de Moncofa para atender los regadíos de la Vall d'Uixó y Moncofa, con la finalidad de sustituir bombeos en el acuífero de la Rambleta.

8. Para atender nuevos usos de escasa importancia en el sistema, se establece una reserva de recursos superficiales y subterráneos de 1 hm³/año, adicional a la establecida en apartados anteriores.

9. Satisfechas las asignaciones de los riegos tradicionales y mixtos del Mijares, podrán aprovecharse los excedentes superficiales del Mijares, estimados en media en este Plan Hidrológico en 2 hm³/año con una derivación máxima anual de 7 hm³, para sustituir parte de los recursos subterráneos utilizados por los regadíos de la Vall d'Uixó y Moncofa, de acuerdo con las normas de explotación del sistema y con las condiciones fijadas en el apartado D.

D) Condiciones generales:

En la medida en que vayan produciéndose nuevos usos de acuerdo con lo establecido en el apartado C anterior, el Organismo de cuenca actualizará las normas de explotación del sistema con el objetivo de mantener las garantías de los regadíos tradicionales e incorporar a la gestión del sistema el uso de recursos no convencionales.

Artículo 18. Sistema Palancia-Los Valles

A) Criterios básicos:

1. Dentro de los usos existentes, dejando a salvo los de abastecimiento, se otorga mayor prioridad a la Acequia Mayor de Sagunto y a la CR de Segorbe.
2. Se promoverá el uso de los recursos hídricos del sistema Palancia por parte de los usuarios del propio sistema, con preferencia a nuevos recursos procedentes del sistema Júcar.

Anexo XI. Plan Hidrológico de la DH del JÚCAR (2015-2021)

3. Asimismo, para mejorar el estado de las masas de agua subterránea se promoverá el uso conjunto de las aguas superficiales y subterráneas, favoreciendo la incorporación de los usuarios subterráneos en las comunidades de riegos superficiales ya existentes.

4. La recarga por las filtraciones del embalse de Algar posibilitará la mejora del estado cuantitativo de la masa de agua subterránea del Medio Palancia.

5. Los recursos contemplados por la Ley 14/1987, de 30 de julio, procedentes del río Júcar y destinados a la zona, se asignarán exclusivamente para la satisfacción de los usos urbanos e industriales en el área de Sagunto.

B) Asignaciones:

1. Se establecen las siguientes asignaciones:

- a) 18,7 hm³/año para el abastecimiento urbano (13,8 hm³/año) e industrial (4,9 hm³/año) de Sagunto y su área de influencia, de los cuales 17,1 hm³/año proceden de recursos superficiales del Júcar y el resto de recursos subterráneos de pozos propios de los municipios integrados en el Consorcio de Abastecimiento de Aguas del Camp de Morvedre.
- b) 22 hm³/año de recursos superficiales, regenerados y subterráneos para las demandas de la Acequia Mayor de Sagunto procediendo, como máximo, hasta 18 hm³/año de recursos superficiales regulados por el embalse de El Regajo y 4 hm³/año de la EDAR de Sagunto. Se podrá completar su demanda, en su caso, con recursos subterráneos procedentes de la masa de agua subterránea Plana de Sagunto.
- c) 4,9 hm³/año, de recursos superficiales regulados por el embalse de El Regajo y subterráneos procedentes del manantial de la Esperanza, para la atención de las demandas correspondientes a los regadíos de la C.R. de Segorbe.
- d) 4,6 hm³/año de recursos superficiales fluyentes del Palancia y 4,2 hm³/año de recursos subterráneos, para la atención de los Regadíos de aguas abajo del embalse de El Regajo.
- e) 18,4 hm³/año de recursos subterráneos para las demandas de los Pequeños regadíos del Camp de Morvedre.

C) Reservas:

1. Se establece una reserva de 14,4 hm³/año para el abastecimiento urbano e industrial de Sagunto y su área de influencia, adicionales a las actuales concesiones de 18,7 hm³/año, que podrá utilizarse para sustituir las fuentes de suministro actuales y asegurar los futuros crecimientos urbanos e industriales. Además de dicha reserva de recursos superficiales del río Júcar, quedarán también reservados para otras sustituciones, mejoras ambientales o desarrollos futuros los siguientes recursos:

- a) Hasta un volumen máximo de 8 hm³/año de recursos desalinizados de la instalación de Sagunto.
- b) Hasta un volumen máximo de 3 hm³/año de recursos superficiales invernales del río Palancia.
- c) Si la futura planificación hidrológica nacional modificase la reserva establecida por la Ley 14/1987, de 30 de julio, los mencionados volúmenes adicionales reservados en el sistema, hasta 11 hm³/año, podrían aplicarse, en su caso, a complementar o sustituir parcialmente la referida asignación legal.

Anexo XI. Plan Hidrológico de la DH del JÚCAR (2015-2021)

2. Para atender futuros crecimientos urbanos e industriales en el resto de unidades de demanda urbana e industrial del sistema Palancia–Los Valles se establece una reserva de 1 hm³/año en las masas de agua subterránea en buen estado del sistema de explotación.
3. Se reserva un volumen regenerado máximo de 1 hm³/año procedente de la EDAR de Sagunto para posibilitar la mejora de la masa de agua subterránea de la Plana de Sagunto.
4. Se reserva un volumen de 1,1 hm³/año de la EDAR de Segorbe para mejorar las garantías de la C.R. de Segorbe.
5. Para atender nuevos usos de escasa importancia en el sistema, se establece una reserva de recursos superficiales y subterráneos de 0,5 hm³/año, adicional a la establecida en apartados anteriores.
6. Satisfechas las anteriores asignaciones y reservas de recursos superficiales podrán aprovecharse hasta 7 hm³/año de los posibles excedentes superficiales del río Palancia, estimados en 3 hm³/año en media, para sustituir parte de los recursos subterráneos utilizados en los Pequeños regadíos del Camp de Morvedre.

Artículo 19. Sistema Turia

A) Criterios básicos:

1. Dentro de los usos existentes, dejando a salvo los de abastecimiento, se otorga la mayor prioridad a los riegos tradicionales (Pueblos Castillo, Real Acequia de Moncada y la Vega de Valencia), considerando que tal prioridad es la expresión material y jurídica de su carácter histórico.
2. Una vez satisfechas estas necesidades y las de los regadíos de Gestalgar, Bugarra, Pedralba y Loriguilla, se asignan los recursos necesarios para el mantenimiento y consolidación de los riegos mixtos atendidos por el Canal Camp de Turia.
3. Se considera zona regable del Camp de Turia la contemplada en el Plan Coordinado de Obras, aprobado mediante Orden de 29 de octubre de 1985, en aplicación del Decreto 2688/1970, de 20 de agosto, y del Real Decreto 1627/1981, de 8 de mayo.
4. Se promoverá el uso conjunto de agua superficial y subterránea para los regadíos mixtos del Camp de Turia, mejorando así la gestión del sistema y la recuperación de las masas de agua subterránea.

B) Asignaciones:

1. Se asignan 2,8 hm³/año de recursos superficiales, regulados por el embalse del Arquillo de San Blas, para el abastecimiento urbano e industrial de Teruel.
2. Se asignan 31,5 hm³/año al Ayuntamiento de Valencia para su gestión conjunta en el ámbito actual de la Entidad Metropolitana de Servicios Hidráulicos (EMSHI), para atender el abastecimiento de Valencia y de su área metropolitana, procedentes de recursos superficiales del río Turia (950 l/s) y de aguas subálveas (650 l/s), para su utilización conjunta, de acuerdo con lo estipulado en las concesiones actuales.

Anexo XI. Plan Hidrológico de la DH del JÚCAR (2015-2021)

3. Se asignan 12 hm³/año de recursos superficiales para los Riegos del Alto Turia aguas arriba del embalse de Benagéber, de los cuales 2 hm³/año corresponden a recursos regulados por el embalse del Arquillo de San Blas para la Comunidad de Regantes de Teruel.

4. La asignación de recursos a los regadíos situados aguas abajo del sistema de embalses Benagéber-Loriguilla se establece como sigue:

- a) Con respecto a los riegos tradicionales, se establecen unas asignaciones de:
 - I. Hasta un máximo de 68 hm³/año de recursos superficiales para los regadíos de la Vega de Valencia (Tribunal de las Aguas). El volumen anterior podrá limitarse hasta 58 hm³/año en los periodos de aplicación del tandeo.
 - II. Hasta un máximo de 70 hm³/año de recursos superficiales para los regadíos de la Real Acequia de Moncada. El volumen anterior podrá limitarse hasta 61 hm³/año en los periodos de aplicación del tandeo.
 - III. Hasta un máximo de 42 hm³/año de recursos superficiales para los regadíos de Pueblos Castillo. El volumen anterior podrá limitarse hasta 36 hm³/año en los periodos de aplicación del tandeo.
- b) Los periodos de aplicación del tandeo se establecerán en las normas de explotación del sistema a las que se refiere el apartado D) de este artículo.
- c) Se asignan 3,6 hm³/año de recursos superficiales para los regadíos de Gestalgar, Bugarra, Pedralba y Loriguilla.
- d) Con respecto a los riegos mixtos atendidos desde el Canal Camp de Turia, se asignan unos recursos totales hasta un máximo de 100 hm³/año, con un valor medio estimado de 84 hm³/año, que podrán ser de origen superficial hasta un máximo de 75 hm³/año, cifra que deberá ir incrementándose hasta los 100 hm³/año a medida que se vayan generando ahorros en el sistema Turia como consecuencia de la modernización de los regadíos.
- e) Con respecto a los regadíos de la Acequia de Oro, se asigna un volumen total de 32,2 hm³/año, que procederá, en primer orden de prioridad de la EDAR de Pinedo, pudiendo este volumen ser complementado con caudales de la toma autorizada del Turia en caso de fallo o baja calidad, de acuerdo con su actual concesión.
- f) Los excedentes invernales del río Turia, estimados en media en 11 hm³/año, podrán ser derivados por las acequias de Quart, Mislata y Favara, para su utilización como caudal ecológico de invierno, con destino al área del Parque Natural de l'Albufera.

C) Reservas:

1. En las cabeceras de los ríos Turia-Guadalaviar y Alfambra, aguas arriba del embalse de Benagéber, se reservan 9 hm³/año de recursos superficiales y subterráneos para incrementos de abastecimiento, así como para pequeños nuevos regadíos y el desarrollo de actividades turísticas e industriales en las sierras de Albarracín, Gúdar y Javalambre con el objetivo del mantenimiento demográfico de la zona. En la anterior reserva, se consideran incluidos los recursos regulados por la futura presa de los Alcamines.

2. Se establece una reserva de 1,6 hm³/año, con cargo a la regulación del embalse del Arquillo de San Blas, adicional a la asignación de 2,8 hm³/año para el abastecimiento urbano e industrial de Teruel y su área de influencia, y garantizar, junto con los recursos procedentes de aguas subterráneas, un total de 4,4 hm³/año para el abastecimiento actual y futuro de la ciudad.

Anexo XI. Plan Hidrológico de la DH del JÚCAR (2015-2021)

3. Se establece una reserva de 31,5 hm³/año (1 m³/s) adicional a las actuales concesiones de recursos superficiales y subálveos del Turia, para el abastecimiento actual y futuro de Valencia y municipios de su área metropolitana.
4. La reserva anterior podría materializarse teniendo en cuenta para ello tanto la disponibilidad actual de recursos como los de nueva procedencia.
5. Para atender futuros crecimientos urbanos e industriales en el sistema Turia se establece una reserva de 6 hm³/año en las masas de agua subterránea del sistema que se encuentren en buen estado.
6. Para asegurar en el futuro una adecuada calidad del agua de abastecimiento en las poblaciones del Camp de Turia y mejorar el estado cuantitativo de la masa de agua subterránea de Liria-Casinos, podrán sustituirse las aguas subterráneas utilizadas para el abastecimiento urbano de las poblaciones por aguas superficiales del río Turia, hasta un máximo de 10 hm³/año, en la medida que se generen recursos adicionales regulados por el embalse de Loriguilla, al incrementar su capacidad útil actual, o procedentes de la modernización de regadíos en el sistema Turia.
7. Para asegurar el abastecimiento urbano de las poblaciones de Chiva, Cheste y Godelleta y mejorar el estado cuantitativo de la masa de agua subterránea de Buñol-Cheste, podrán sustituirse las aguas subterráneas utilizadas, hasta un máximo de 5 hm³/año, por recursos superficiales del Turia a medida que se vayan generando recursos adicionales regulados por el embalse de Loriguilla, al incrementar su capacidad útil actual, o procedentes de la modernización de regadíos en el sistema Turia.
8. Para atender las demandas de regadío de la Hoya de Buñol-Chiva (comunidades de regantes de Cheste, Chiva y Godelleta) y mejorar el estado cuantitativo de la masa de agua subterránea de Buñol-Cheste, se reservan hasta un máximo de 15 hm³/año para sustituir las aguas subterráneas utilizadas por recursos procedentes de masas de agua subterránea en buen estado cuantitativo.
9. Para atender nuevos usos de escasa importancia en el sistema, se establece una reserva de recursos superficiales y subterráneos de 1 hm³/año, adicional a la establecida en apartados anteriores.
10. Se reserva un volumen regenerado máximo de hasta 31 hm³/año procedente de las EDAR de Pinedo (8 hm³/año), Cuenca del Carraixet (7 hm³/año), Quart-Benàger (13 hm³/año) y Paterna-Fuente del Jarro (3 hm³/año) para sustituir recursos superficiales del Turia utilizados por los regadíos de la Vega de Valencia.
11. Se reserva un volumen regenerado máximo de hasta 11 hm³/año procedente de las EDAR de la Horta Nord-Pobla de Farnals (9 hm³/año) y Paterna-Fuente del Jarro (2 hm³/año) para sustituir recursos superficiales del Turia utilizados por los regadíos de la Real Acequia de Moncada.
12. Se reserva un volumen regenerado máximo de hasta 3 hm³/año procedente de las EDAR de Buñol, Cheste y Chiva para sustituir recursos subterráneos utilizados por los regadíos de la Hoya de Buñol-Chiva.
13. Con el objetivo de mejorar la garantía de los regadíos de los Francos, Marjales y Extremales de Valencia se reserva hasta 2,6 hm³/año de recursos subterráneos procedentes de la masa de agua Plana de Valencia Norte.

Anexo XI. Plan Hidrológico de la DH del JÚCAR (2015-2021)

D) Condiciones generales:

En la medida en que vayan produciéndose nuevos usos de acuerdo con lo establecido en el apartado C anterior, el Organismo de cuenca actualizará las normas de explotación del sistema con el objetivo de mantener las garantías de los regadíos tradicionales e incorporar a la gestión del sistema el uso de recursos no convencionales procedentes de la reutilización y el inicio del tandeo en riego.

Artículo 20. Sistema Júcar

A) Criterios básicos:

1. La asignación y reserva de los recursos del río Júcar se formula y estructura de acuerdo con los siguientes criterios generales:

- a) Se asignan los recursos disponibles a los usos existentes, persiguiéndose el objetivo genérico de la consolidación de tales usos con preferencia a nuevos desarrollos. Para ello:
 - I. Dentro de los usos existentes, dejando a salvo los de abastecimiento, se otorga la mayor prioridad a los riegos tradicionales de la Ribera del Júcar, considerando que tal prioridad es la expresión material y jurídica de su carácter histórico.
 - II. Una vez satisfechas estas necesidades, se asignarán los recursos necesarios para el mantenimiento y consolidación de los riegos atendidos con la masa de agua subterránea de la Mancha Oriental, así como los atendidos con el Canal Júcar-Turia.
 - III. El resto de las áreas regadas de la cuenca y pequeños abastecimientos, industrias o regadíos diseminados deberán ser satisfactoriamente atendidos en los términos técnicos y jurídicos que determine su situación actual.
 - IV. Los recursos excedentes, incluyendo ahorros procedentes de la modernización de regadíos de la Ribera del Júcar, podrán aprovecharse para paliar la sobreexplotación de acuíferos y déficit de abastecimientos del área del Vinalopó-Alacantí y Marina Baja. Con objeto de no rebajar las garantías del resto de usuarios del sistema de explotación Júcar, el Organismo de cuenca elaborará las normas de explotación a las que se hace referencia en el apartado D de este artículo y en las que se definirá el carácter de recursos excedentarios.
- b) Se reservan los recursos necesarios para la atención de usos futuros, teniendo en cuenta para ello tanto la disponibilidad actual de recursos, una vez satisfechos todos los usos existentes, como los que se vayan generando como consecuencia de las actuaciones de ahorro, reutilización, mejora de infraestructuras o posibles incrementos de regulación.
- c) Se indican en el apartado D las condiciones generales de explotación del sistema que habrán de cumplirse para posibilitar las asignaciones y reservas anteriores, así como los criterios básicos que regirán las futuras revisiones de las normas de explotación del sistema con el objetivo de compatibilizar los usos y la buena gestión de los recursos atendiendo a lo establecido en el Plan Especial de Alerta y Eventual Sequía.

B) Asignaciones:

1. Se establecen las siguientes asignaciones de recursos superficiales para el abastecimiento urbano e industrial:

Anexo XI. Plan Hidrológico de la DH del JÚCAR (2015-2021)

- a) 24 hm³/año con destino al abastecimiento urbano e industrial de Albacete y su área de influencia, que podrán ser parcialmente sustituidos con recursos procedentes de extracciones subterráneas en situaciones de sequía.
 - b) 17,1 hm³/año con destino al abastecimiento urbano (12,2 hm³/año) e industrial (4,9 hm³/año) de Sagunto y su área de influencia.
 - c) 126 hm³/año (4 m³/s) con destino al abastecimiento actual y futuro de Valencia y municipios de su área metropolitana, para la gestión conjunta en el ámbito actual de la Entidad Metropolitana de Servicios Hidráulicos (EMSHI), de acuerdo con lo estipulado en las concesiones actuales.
 - d) Hasta 10 hm³/año de recursos superficiales del Júcar para sustituir recursos subterráneos con problemas de calidad que se utilizan en el abastecimiento de las poblaciones de la Ribera del Júcar.
2. La asignación de recursos superficiales a los riegos tradicionales de la Ribera del Júcar se establece como sigue:
- a) Con respecto a la Ribera Alta, se establecen unas asignaciones de:
 - I. 214,2 hm³/año de recursos superficiales para la comunidad de regantes de la Acequia Real del Júcar que incluye la Acequia particular de Antella, de los cuales podrán utilizarse hasta 30 hm³/año para caudales ecológicos con destino al área del Parque Natural de l'Albufera (margen izquierda del Júcar) a medida que se vaya realizando la modernización prevista de sus regadíos.
 - II. 13 hm³/año de recursos superficiales para las comunidades de regantes Real Acequia de Carcaixent y Valle de Cárcer y Sellent atendidas por la acequia de Carcaixent.
 - III. 20,9 hm³/año de recursos superficiales para las comunidades de regantes Real Acequia de Escalona, Sumacárcer, Defensa y Valle de Cárcer y Sellent, derivados por la acequia de Escalona.
 - b) Con respecto a la Ribera Baja se establecen las siguientes asignaciones:
 - I. 26 hm³/año de recursos superficiales para la Comunidad de Regantes de Cuatro Pueblos, de los cuales 16 hm³ corresponden a regadíos de verano (mayo a agosto), 3 hm³ a regadíos de invierno (septiembre a abril) y 7 hm³ como caudal ecológico de invierno, destinado a l'Estany de Cullera (margen derecha del Júcar).
 - II. 171 hm³/año de recursos superficiales para la Comunidad de Regantes de Sueca, de los cuales 128 hm³ corresponden regadío de verano, 14 hm³ a regadío de invierno y 29 hm³ al caudal ecológico de invierno, con destino al área del Parque Natural de l'Albufera (margen izquierda del Júcar).
 - III. 79 hm³/año de recursos superficiales para la Comunidad de Regantes de Cullera, de los cuales 55 hm³ corresponden a regadío de verano, 8 hm³ a regadíos de invierno y 16 hm³ al caudal ecológico de invierno; de los cuales, 4 hm³ son con destino al área del Parque Natural de l'Albufera (margen izquierda del Júcar) y 12 hm³ con destino a l'Estany de Cullera (margen derecha del Júcar).
 - IV. Todos los caudales ecológicos anteriores tienen una distribución exclusiva a lo largo de los 8 meses no estivales (de septiembre a abril) con un reparto del 20% en octubre y marzo y un 10% el resto de meses.
3. Para el resto de riegos tradicionales y otros usos existentes en cabecera y tramo medio de los ríos Júcar y Cabriel se asignan 40 hm³/año.

Anexo XI. Plan Hidrológico de la DH del JÚCAR (2015-2021)

4. Se asignan 5 hm³/año de recursos superficiales para abastecimientos y pequeños nuevos regadíos en la provincia de Cuenca, con la finalidad social de mantenimiento demográfico.
5. La asignación de recursos superficiales a los riegos mixtos del Canal Júcar-Turia se cifra en 95 hm³/año, que se corresponde con los derechos de agua existentes. Esta cifra podrá incrementarse hasta 98,5 hm³/año en caso de incorporarse al Canal Júcar-Turia nuevas comunidades de regantes del río Magro con derechos de aguas superficiales.
6. Se asigna un máximo de 320 hm³/año de recursos de la masa de agua subterránea de la Mancha Oriental a la zona regable de la Mancha Oriental.
7. La asignación de recursos superficiales para la sustitución de bombeos en la zona regable de la Mancha Oriental se fija en un máximo de 80 hm³/año, adicionales a la asignación anterior.
8. La suma de las asignaciones de los apartados 6 y 7 anteriores es inferior a los 460 hm³/año de derechos de agua en la zona regable de la Mancha Oriental.
9. Con objeto de alcanzar el buen estado cuantitativo de la masa de agua subterránea de la Mancha Oriental en el año 2027, el volumen de las extracciones de agua subterránea fijado en el apartado 6 deberá ir gradualmente reduciéndose, hasta alcanzar 300 hm³/año en el año 2021 y 275 hm³/año en el 2027.
10. Los criterios básicos para dar derechos al uso privativo del agua a partir de esta asignación de recursos, son los siguientes:
 - a) Se concluirá el trámite administrativo de inscripción de los usos de aguas subterráneas del acuífero de la Mancha Oriental anteriores a la entrada en vigor de la Ley de Aguas, de acuerdo con lo indicado en dicha Ley, siendo en todo caso su contenido limitado a lo que se establezca en el plan de explotación.
 - b) Asimismo, se concluirá la regularización de las superficies de regadío transformadas con posterioridad a la entrada en vigor de la Ley de Aguas, y anteriores a la fecha de 1 de enero de 1997, mediante la tramitación de la correspondiente concesión y con las limitaciones que, en su caso, establezca el plan de explotación.
 - c) No podrán autorizarse nuevas concesiones de agua subterránea para regadíos que no se consideren consolidados de acuerdo con la definición del artículo 9.5, excepto aquellas que no supongan un incremento en el volumen de extracción y la dotación sea compatible con lo indicado en el apéndice 10.2. Se establece como excepción de este principio las que supongan un incremento del volumen de extracción, cuando estén contempladas en las reservas establecidas en el apartado C de este artículo.
11. La explotación de la masa de agua subterránea de la Mancha Oriental, así como la referida sustitución, habrán de desarrollarse de forma ordenada mediante el establecimiento de un Plan anual de explotación, según lo indicado en el apartado D de este artículo, que garantice la viabilidad futura de los aprovechamientos de la zona.
12. Se asignan los recursos del río Albaida a las demandas propias de su cuenca, pudiendo utilizarse los retornos y excedentes para la satisfacción de las necesidades y demandas del sistema.
13. Se asignan la totalidad de los recursos superficiales del río Magro a los usos actuales que se realicen en la cuenca de dicho río. La zona regable a atender con los recursos regulados por el

Anexo XI. Plan Hidrológico de la DH del JÚCAR (2015-2021)

embalse de Forata queda toda ella por encima del Canal Júcar-Turia, considerando que la que se encuentra por debajo (Masalet, Aledua y Carlet) se atiende con caudales procedentes del mencionado Canal Júcar-Turia, de acuerdo con las concesiones existentes.

14. Se asigna el incremento de regulación producido por el sistema de Cortes a las necesidades de refrigeración de la Central Nuclear de Cofrentes, con un volumen consuntivo máximo de 20 hm³/año.

15. Se asigna un volumen máximo anual de 80 hm³ que puede destinarse al área del Vinalopó-Alacantí y Marina Baja, de los cuales al menos 12 hm³ procederán de recursos superficiales no asignados generados en afluentes del río Júcar aguas abajo de Tous. Esta asignación se realizará en los términos establecidos en el apartado A.1.a.IV.

16. Los recursos subterráneos y superficiales existentes en el sistema, y no considerados explícitamente en los apartados anteriores, quedan asignados a sus actuales usos urbanos, industriales y agrícolas. En el caso de los recursos subterráneos, las asignaciones tendrán como límite el valor de los recursos disponibles de las masas de agua subterránea, recogidos en la Memoria de este Plan Hidrológico.

C) Reservas:

1. Se establece una reserva de recursos superficiales del río Júcar de 7,5 hm³/año, adicional a la asignación de 24 hm³/año, para el abastecimiento urbano e industrial, actual y futuro, de Albacete y su área de influencia.

2. Se establece una reserva de 21,5 hm³/año de recursos superficiales del río Júcar, adicionales a la asignación de 10 hm³/año, para el abastecimiento de las poblaciones de la Ribera Alta y la Ribera Baja del Júcar.

3. Se establece una reserva de recursos superficiales del río Júcar de 31,5 hm³/año (1 m³/s), adicional a la asignación de 126 hm³/año, para el abastecimiento actual y futuro de Valencia y municipios de su área metropolitana.

4. Se establece una reserva de recursos superficiales del río Júcar de 14,4 hm³/año, adicional a la asignación de 17,1 hm³/año, para el abastecimiento urbano e industrial de Sagunto y su área de influencia.

5. Se establece una reserva de 100 hm³/año de recursos superficiales del río Júcar, vinculada a la conclusión de la sustitución de bombeos prevista en B.7, para consolidación de riegos en la Mancha Oriental (Albacete-Cuenca) y para el posible desarrollo de nuevos regadíos previstos en el Decreto 2325/1975, de 23 de agosto, por el que se declara de interés nacional la zona regable de la Vega de Picazo, en la provincia de Cuenca y en el Real Decreto 950/1989, de 28 de julio, por el que se declara de interés general de la nación la transformación económica y social de las zonas regables de Manchuela-Centro Canal de Albacete en Castilla-La Mancha, así como para atender parcialmente los derechos de agua otorgados a cuenta de los recursos subterráneos en los regadíos de la Mancha Oriental. Esta reserva se reducirá hasta 80 hm³/año a medida que se desarrolle lo previsto en el artículo 25.4.

6. Las reservas establecidas en los puntos anteriores, podrán ir materializándose una vez satisfechas las asignaciones, vinculadas a la disponibilidad de nuevos recursos.

Anexo XI. Plan Hidrológico de la DH del JÚCAR (2015-2021)

7. Se establece una reserva total máxima de 25 hm³/año de recursos superficiales y subterráneos en masas en buen estado cuantitativo, para abastecimientos urbanos e industriales y regadíos en la provincia de Cuenca, con la finalidad social de mantenimiento demográfico.

Adicionalmente, se reservan hasta 3 hm³/año de recursos superficiales y subterráneos para usos agro-industriales en las provincias de Cuenca y de Albacete.

8. Se reservan 6 hm³/año de recursos subterráneos de la masa de agua subterránea del Jurásico de Uña para atender futuros crecimientos en la unidad de demanda urbana de Subterráneos de Cuenca y de la industria de la zona.

9. Se reservan 6,5 hm³/año de recursos subterráneos de la masa de agua subterránea de Requena-Utiel para atender futuros crecimientos en la unidad de demanda urbana de Subterráneos de Requena y de la industria de la zona, así como para la adecuación de concesiones de regadío y redotaciones en la comarca Requena-Utiel. Esa reserva podrá materializarse una vez se realice un plan de explotación de la masa de agua subterránea.

10. Se reservan 4,5 hm³/año de recursos subterráneos de la masa de agua subterránea de la Plana de Valencia Sur, para atender futuros crecimientos en la unidad de demanda urbana de Mixtos de la Ribera, siempre que la calidad de las aguas permita este uso, y de la industria de la zona.

11. Se reserva un volumen regenerado máximo de hasta 20 hm³/año procedente de la EDAR de Pinedo para los regadíos del Magro, Canal Júcar-Turía y Acequia Real del Júcar.

12. Para atender futuros crecimientos en el resto de unidades de demanda urbana e industrial del sistema Júcar se establece una reserva de 6 hm³/año en las masas de agua subterránea en buen estado del sistema de explotación.

13. Para atender nuevos usos de escasa importancia en el sistema, se establece una reserva de recursos superficiales y subterráneos de 2 hm³/año, adicional a la establecida en apartados anteriores.

14. Una vez materializadas las reservas señaladas en los apartados anteriores, ante la hipótesis de que se pudiera llegar a disponer de recursos adicionales como fruto de mejoras y modernizaciones, financiadas por la Administración General del Estado, o como resultado de aportes externos actualmente no previstos, dichos recursos adicionales se reservan para aplicarlos manteniendo una proporcionalidad equiparable entre la Comunidad Autónoma de Castilla-La Mancha y la Comunitat Valenciana.

D) Condiciones generales:

1. Lo dispuesto en este Plan no podrá en ningún caso menoscabar los derechos de la Unidad Sindical de Usuarios del Júcar con respecto al embalse de Alarcón. Cualquier utilización del embalse de Alarcón para la gestión optimizada y unitaria de todo el sistema Júcar deberá ajustarse a lo dispuesto en el Convenio específico sobre el embalse de Alarcón suscrito entre la Unidad Sindical de Usuarios del Júcar (USUJ) y el Ministerio de Medio Ambiente el 23 de julio de 2001 cuyo texto íntegro se recoge en el anejo 9 de la memoria, o en la disposición que en el futuro lo pueda sustituir por acuerdo entre las partes del Convenio.

2. En la medida en que vayan produciéndose nuevos usos de acuerdo con lo establecido en el apartado C anterior, el Organismo de cuenca actualizará las normas de explotación del sistema Júcar con arreglo a los siguientes criterios:

Anexo XI. Plan Hidrológico de la DH del JÚCAR (2015-2021)

- a) Los recursos superficiales del sistema se gestionarán de forma unitaria tomando como referencia los volúmenes almacenados en los embalses de Alarcón, Contreras, Tous y Bellús, las aportaciones al sistema y el estado cuantitativo de las masas de agua subterránea.
 - b) Para una mayor racionalidad en la gestión del sistema las sueltas de los embalses se realizarán preferentemente con el orden siguiente: a) del embalse de Tous y Bellús y b) de los embalses de Alarcón y Contreras. En cada uno de los dos grupos de embalses anteriores el orden en las sueltas tendrá en cuenta el porcentaje de llenado de cada embalse respecto a su capacidad estacional, así como las demandas de agua y el régimen de caudales ecológicos establecido.
 - c) La gestión del sistema de explotación afectará a los usos existentes y aplicará diferentes restricciones al suministro, así como la posible utilización de recursos extraordinarios, en función de la fase en que se encuentre el sistema de explotación (prealerta, alerta y emergencia) teniendo como referencia el sistema de indicadores del Plan de Alerta y Eventual Sequía vigente.
 - d) Se tendrán en cuenta las prioridades y asignaciones para los usos existentes establecidas en este Plan Hidrológico. Para ello, las normas tendrán en cuenta las unidades de demanda de los sistemas, fijando un régimen de suministros escalonado, orientado a procurar la mayor satisfacción de las demandas y el cumplimiento de sus requerimientos ambientales.
 - e) Las normas deberán en todo caso asegurar la preferencia de los abastecimientos urbanos y contemplar las distintas asignaciones previstas en este Plan mediante un sistema de prioridades y suministros, racional y escalonado, orientado al cumplimiento de las garantías técnicas definidas en la Instrucción de Planificación Hidrológica. Específicamente, las normas deberán atender tanto el Convenio sobre el embalse de Alarcón celebrado entre el Ministerio de Medio Ambiente y la Unidad Sindical de Usuarios del Júcar el 23 de julio de 2001, como el plan de explotación anual de la masa de agua subterránea de la Mancha Oriental, así como lo establecido en el vigente Plan Especial de Alerta y Eventual Sequía de la Demarcación Hidrográfica del Júcar.
 - f) Las normas se formularán de manera sencilla, a partir de indicadores disponibles y accesibles, tales como existencias embalsadas, niveles piezométricos y aportaciones registradas. Para una máxima transparencia y conocimiento público, la Confederación Hidrográfica del Júcar aplicará los procedimientos de las normas y mostrará los resultados en su página Web con periodicidad mensual, dando asimismo cuenta del grado de cumplimiento y de las incidencias que pudieran producirse.
3. El Organismo de cuenca elaborará un plan de explotación anual de la masa subterránea de la Mancha Oriental, con la colaboración de los usuarios de dicha masa y vinculante para todos ellos, con arreglo a los siguientes criterios:
- a) Adaptará progresivamente la situación actual de la masa de agua subterránea a un estado sostenible de equilibrio entre los recursos disponibles y las extracciones.
 - b) Establecerá global, sectorialmente o por ambos procedimientos, el porcentaje de la explotación anual respecto al volumen de los derechos de agua subterránea, así como las sustituciones de recursos subterráneos por superficiales.
 - c) Para realizar lo indicado en el apartado anterior considerará el comportamiento hidrodinámico del acuífero, analizando el impacto de la distribución espacial de las

Anexo XI. Plan Hidrológico de la DH del JÚCAR (2015-2021)

extracciones en aras de minimizar tal impacto sobre el propio acuífero y sobre la afección al río.

- d) Teniendo en cuenta el comportamiento plurianual del acuífero y la naturaleza de los aprovechamientos que en él se inscriben, se podrán introducir normas específicas que contemplen estas circunstancias, tales como planes plurianuales y usos conjuntos de aprovechamientos.

Artículo 21. Sistema Serpis

A) Criterios básicos:

1. Se promoverá la generación de recursos alternativos de reutilización con el doble objetivo de reducir las extracciones subterráneas, mejorando el estado de las correspondientes masas de agua subterránea, la garantía de los usos agrarios y posibilitando el establecimiento de un adecuado régimen de caudales ecológicos.
2. Los recursos propios del sistema Serpis se asignan para la atención de los usos de agua actuales y para futuros crecimientos urbanos.
3. La posible expansión de regadíos se realizará preferentemente liberando caudales mediante el aprovechamiento de las aguas residuales regeneradas.

B) Asignaciones:

Los recursos superficiales regulados en el río Serpis, que corresponden a aquellos procedentes del embalse de Beniarrés, se asignan a la atención de los usuarios actuales, con las siguientes asignaciones:

- a) 10 hm³/año para la atención de las demandas de riego correspondientes a los Canales Altos del Serpis.
- b) 13 hm³/año de recursos superficiales y subterráneos para las demandas de riego de Canales Bajos del Serpis, de los cuales 11 hm³/año corresponden a recursos superficiales regulados por el embalse de Beniarrés para la C.R. del río Alcoy y Bernisa.

C) Reservas:

1. Se establece una reserva para uso urbano de la Mancomunidad de Municipios de la Safor de 3,3 hm³/año, con origen en las masas de agua subterránea de Marchuquera-Falconera (2 hm³/año), Bárig (0,7 hm³/año) y Almirante-Mustalla (0,6 hm³/año) con el fin de asegurar los recursos necesarios a los posibles crecimientos urbanos de la zona.
2. Para atender futuros crecimientos en el resto de unidades de demanda urbana e industrial del sistema Serpis se establece una reserva de 1,5 hm³/año en las masas de agua subterránea en buen estado del sistema de explotación.
3. Se reserva un volumen regenerado máximo de 4 hm³/año procedente de la EDAR Gandía-La Safor para atender las demandas de riego de Canales Bajos del Serpis. El volumen anterior podrá ampliarse hasta 11 hm³/año en condiciones de sequía con carácter prioritario respecto a otros usos.
4. Se reserva un volumen regenerado máximo de 2,5 hm³/año, procedente de la EDAR de Gandía-La Safor, para atender los Regadíos no tradicionales del bajo Serpis, con la finalidad de sustituir bombes en la masa de agua subterránea Plana de Gandía.

Artículo 22. Sistema Marina Alta

A) Criterios básicos:

Sin perjuicio de otras posibles soluciones alternativas, se promoverá la generación de recursos alternativos con el doble objetivo de reducir las extracciones subterráneas, mejorando así el estado de las correspondientes masas de agua subterránea y mejorar la garantía de los usos urbanos y agrarios.

B) Asignaciones:

1. Para la atención de los usos agrarios del sistema Marina Alta se asignan la totalidad de los recursos propios del sistema que se están utilizando, tanto los de origen superficial y subterráneo como los procedentes de la reutilización de los efluentes de las EDAR del sistema que por motivos de calidad así lo permiten. Así:

- a) Con respecto a la Zona regable de Oliva-Pego se establece una asignación de 26,5 hm³/año de recursos subterráneos.
- b) Con respecto a la Zona regable del río Girona se establece una asignación de 10 hm³/año de recursos superficiales y subterráneos, con un máximo superficial de 2 hm³/año.
- c) Con respecto a los regadíos del Resto del sistema Marina Alta se establece una asignación de 16 hm³/año de recursos subterráneos y regenerados, con un máximo de 0,25 hm³/año procedente de la EDAR Denia-Ondara-Pedreguer.

C) Reservas:

1. Se reserva 1,0 hm³/año de recursos subterráneos en las masas de agua subterránea de Alfaro-Segaria (0,5 hm³/año) y de la Depresión de Benissa (0,5 hm³/año), con el fin de asegurar los posibles crecimientos de la unidad de demanda urbana Consorcio para el abastecimiento y saneamiento de aguas de la Marina Alta y de la industria de la zona.

2. Para atender futuros crecimientos en el resto de unidades de demanda urbana e industrial del sistema Marina Alta, se establece una reserva de 1 hm³/año en las masas de agua subterránea en buen estado del sistema de explotación.

3. Se reservan unos volúmenes regenerados máximos de hasta 1 hm³/año, procedente de la EDAR de Oliva, para la Zona regable de Oliva-Pego; de hasta 4 hm³/año procedente de la EDAR Dénia-Ondara-Pedreguer, para la Zona regable del río Girona, y de hasta 1 hm³/año procedente de la EDAR Dénia-Ondara-Pedreguer, para los regadíos del Resto del sistema Marina Alta.

4. Se reserva un total de 0,7 hm³/año, de volumen regenerado de la EDAR de Xàbia, para atender las demandas de riego de la Zona Regable del río Gorgos y sustituir bombeos en la masa de agua subterránea Jávea.

Artículo 23. Sistema Marina Baja

A) Criterios básicos:

El sistema de gestión de los abastecimientos y regadíos en la Marina Baja está basado en el aprovechamiento integral de los recursos hídricos superficiales, subterráneos y de aguas residuales regeneradas de las cuencas de los ríos Algar, Guadalest y Amadorio, y en él se seguirá promoviendo la gestión integrada de los recursos hídricos.

Anexo XI. Plan Hidrológico de la DH del JÚCAR (2015-2021)

B) Asignaciones:

1. Sin perjuicio de los siguientes apartados, con carácter general la totalidad de los recursos superficiales y subterráneos del sistema Marina Baja, incluyendo las aguas residuales regeneradas, se asignan a la satisfacción de los usos actuales siguientes: el abastecimiento de las poblaciones del Consorcio de la Marina Baja y otras, a la atención de los regadíos actuales del embalse de Guadalest, incluyendo la zona de Callosa d'en Sarrià y otras zonas atendidas con agua subterránea, a los regadíos del embalse de Amadorio y a los actuales regadíos servidos con agua subterránea.
2. Se asignan 28,8 hm³/año de recursos superficiales y subterráneos para el abastecimiento del Consorcio de Aguas de la Marina Baja, de acuerdo con lo establecido en las actuales concesiones, adicionales a los derechos propios de los municipios que forman parte del consorcio.
3. Para la atención de los regadíos del Canal Bajo del Algar, los riegos del Sindicato del Algar-Guadalest y los riegos del Amadorio del sistema Marina Baja, se establece una asignación de 33,2 hm³/año de recursos superficiales y regenerados, de los cuales 6,8 hm³/año son recursos regenerados procedentes de la EDAR de Benidorm y 2,9 hm³/año de la EDAR de la Vila Joiosa, siendo en ambos casos su uso prioritario al de los recursos superficiales y subterráneos.

C) Reservas:

1. Se establece una reserva adicional de 4,1 hm³/año de recursos de la masa de agua subterránea de Sierra de Aitana para el Consorcio de Aguas de la Marina Baja, adicionales a la asignación de 28,8 hm³/año, para asegurar sus futuros crecimientos urbanos e industriales.
2. Se establece una reserva adicional de 3,8 hm³/año de recursos de la masa de agua subterránea de Serrella-Aixorta-Algar para el abastecimiento y riego en el sistema de explotación de la Marina Baja, con prioridad para el abastecimiento.
3. Con el objetivo de mejorar la garantía del abastecimiento del Consorcio de Aguas de la Marina Baja, la conducción Rabasa-Fenollar-Amadorio podrá aportar recursos externos hasta un máximo de 11,5 hm³/año, que podrán proceder del sistema Júcar, de los recursos aportados por la transferencia Júcar-Vinalopó-Marina Baja y de la desalinizadora de Mutxamel, y preferentemente se podrán transferir en condiciones de sequía, de acuerdo a lo que se estipule en las normas de explotación del sistema.
4. Se reserva un volumen regenerado máximo de hasta 2 hm³/año procedente de la EDAR de Benidorm para los regadíos del Canal Bajo del Algar y los Riegos del Amadorio.

D) Condiciones generales:

En la medida en que vayan produciéndose nuevos usos de acuerdo con lo establecido en el apartado C anterior, el Organismo de cuenca actualizará las normas de explotación del sistema con el objetivo de mantener las garantías de los regadíos tradicionales e incorporar a la gestión del sistema el uso de recursos no convencionales.

Artículo 24. Sistema Vinalopó-Alacantí

A) Criterios básicos:

1. Se promoverá la generación de recursos alternativos con el objetivo de reducir las extracciones subterráneas, mejorando así el estado de las correspondientes masas de agua subterránea.

Anexo XI. Plan Hidrológico de la DH del JÚCAR (2015-2021)

2. De manera transitoria podrá realizarse la explotación de las reservas de las diferentes masas de agua subterránea que se sustituirán de manera progresiva con los volúmenes aportados desde el río Júcar, con los procedentes de la desalinización y con los incrementos en la reutilización, bajo un marco de sostenibilidad económico-financiera de gestión integrada de esos recursos. Asimismo, se permitirá la utilización de reservas de las masas de agua subterránea del sistema, de manera temporal y reversible, en caso de que no puedan realizarse, durante un periodo suficientemente largo, las transferencias desde el sistema Júcar o en caso de situación de sequía prolongada en la Marina Baja.

3. No será posible ningún incremento de superficie o volumen para uso agrícola sobre los riegos consolidados, definidos en el artículo 9. Se exceptúan de esta norma los aprovechamientos dependientes de las masas de agua subterránea en buen estado cuantitativo, que deberán cumplir las normas generales relativas a las concesiones y, en particular, las adoptadas con este Plan Hidrológico.

B) Asignaciones:

1. Para la atención de las demandas actuales del sistema de explotación Vinalopó-Alacantí se aplicarán los recursos propios, subterráneos y regenerados, así como los recursos superficiales de las cabeceras de los ríos Vinalopó, Monnegre y Jijona.

2. El recurso disponible para atender el abastecimiento a la población y los usos agrícolas en las masas de agua subterránea del Vinalopó-Alacantí se estima en 48 hm³/año.

3. Se asigna un máximo de 113 hm³/año de recursos subterráneos de las masas de agua subterránea del Vinalopó-Alacantí para atender el abastecimiento a la población y los usos agrícolas y garantizar así los usos actuales.

4. La asignación anterior es inferior a los 193 hm³/año de derechos de agua en el sistema Vinalopó-Alacantí.

5. Con objeto de alcanzar el buen estado cuantitativo de las masas de agua subterránea del sistema Vinalopó-Alacantí en el año 2027, el volumen de las extracciones de agua subterránea fijado en el apartado 3, deberá ir gradualmente reduciéndose hasta alcanzar los 48 hm³/año aplicando las medidas previstas en el apartado 9.

6. Se asignan los siguientes volúmenes regenerados máximos para el uso agrícola de regadío:

- a) 0,4 hm³/año a Riegos de la cabecera de Monnegre, procedentes de las EDAR de Foia de Castalla.
- b) 0,5 hm³/año a Riegos del Jijona, procedentes de las EDAR de Jijona
- c) 5,5 hm³/año a Riegos de Levante Margen Izquierda: Huerta de Alicante y Bacarot procedente de la EDAR de Monte Orgegía, de acuerdo con lo establecido en el artículo 15.
- d) 11,4 hm³/año a Riegos del Alacantí, procedentes de las EDAR de Foia de Castalla (0,4 hm³/año), Alicante-Rincón de León (9,4 hm³/año), Agost (0,4 hm³/año) e Ibi (1,2 hm³/año).
- e) 2,5 hm³/año a Riegos Subterráneos del Alto Vinalopó, procedentes de las EDAR de Biar (0,2 hm³/año) y Villena (2,3 hm³/año).
- f) 8,7 hm³/año a Riegos del Medio Vinalopó, procedentes de las EDAR del Valle del Vinalopó (3 hm³/año) y Alicante-Rincón de León (5,7 hm³/año).

Anexo XI. Plan Hidrológico de la DH del JÚCAR (2015-2021)

- g) 8,8 hm³/año a Riegos de Levante Margen Izquierda: Camp d'Elx, procedentes de las EDAR de Santa Pola (1,7 hm³/año), Elche-Algorós (7 hm³/año) y Elche-Arenales (0,1 hm³/año), de acuerdo con lo establecido en el artículo 15.

7. Se asigna unos volúmenes regenerados máximos de hasta 0,7 hm³/año procedente de la EDAR de Rincón de León y de hasta 2,7 hm³/año procedente de la EDAR de Monte Orgegia para el riego de zonas verdes urbanas y otros usos urbanos recogidos en el Real Decreto 1620/2007 en Alicante, Elche y área de influencia.

8. En cuanto a los recursos externos al sistema de explotación, éstos tendrán la siguiente procedencia:

- a) Los recursos transferidos para el abastecimiento urbano en el ámbito de la Mancomunidad de Canales del Taibilla, en concreto para el abastecimiento de Alicante, Elche y su zona de influencia, en un volumen estimado de 50 hm³/año.
- b) Los volúmenes transferidos desde el río Júcar.

9. Para equilibrar el balance de las masas de agua subterránea del sistema con los usos de agua actuales, y de acuerdo con lo indicado en el apartado 3 de este artículo, se requiere como mínimo un aporte de 65 hm³/año, que provendrá del aprovechamiento de la desalinizadora de Mutxamel, de los recursos que se transfieran del Júcar y de los incrementos de reutilización derivados de las asignaciones anteriores.

10. El volumen máximo de 18 hm³/año procedente de la desalinizadora de Mutxamel se utilizará para la sustitución de bombeos para uso urbano en masas de agua subterránea en mal estado cuantitativo y para futuros crecimientos urbanos, con prioridad para atender las demandas de las poblaciones de Alicante, Sant Joan d'Alacant, San Vicente del Raspeig, Mutxamel y el Campello y, en periodos de sequía, los abastecimientos del Consorcio de Abastecimiento de la Marina Baja.

11. La sustitución de bombeos para uso urbano en masas de agua subterránea en mal estado cuantitativo referida en el apartado anterior será como mínimo de 7 hm³/año, y procederá de la desalinizadora de Mutxamel y, en su caso, de otras fuentes de recurso alternativas.

12. Los volúmenes de recursos del Júcar hasta completar los 80 hm³/año, adicionales a los requeridos para equilibrar el balance de las masas de agua subterránea con los usos actuales, se podrán utilizar para complementar el uso actual del sistema Vinalopó-Alacantí, con el límite máximo de los derechos de agua de recursos subterráneos.

C) Reservas:

1. Se reservan los siguientes incrementos de reutilización, de las EDAR del sistema Vinalopó-Alacantí, para complementar el uso actual en los regadíos del sistema Vinalopó-Alacantí, con el límite máximo de los derechos de agua de recursos subterráneos:

- a) 0,1 hm³/año a Riegos de la cabecera del Monnegre, procedentes de la EDAR de Tibi.
- b) 6 hm³/año a Riegos del Medio Vinalopó, procedentes de las EDAR del Valle del Vinalopó (2,5 hm³/año), Alicante-Rincón de León (2 hm³/año), Aspe (0,3 hm³/año) y Monforte del Cid-Novelda (1,2 hm³/año).
- c) 2 hm³/año a Riegos del Alacantí, procedentes de la EDAR de Alicante-Rincón de León.
- d) 2 hm³/año a Riegos de Levante Margen Izquierda: Camp d'Elx, procedentes de la EDAR de Alicante-Rincón de León.

Anexo XI. Plan Hidrológico de la DH del JÚCAR (2015-2021)

- e) 3 hm³/año a Riegos de Levante Margen Izquierda: Huerta de Alicante y Bacarot, procedentes de las EDAR de Monte Orgegia (1 hm³/año) y Alacantí Norte (2 hm³/año).
 - f) 0,4 hm³/año a Riegos del Bajo Vinalopó, procedentes de la EDAR de Elche (Carrizales).
2. Se reserva un total de 1,3 hm³/año de los incrementos de volumen regenerado de la EDAR de Rincón de León para el riego de zonas verdes urbanas y otros usos urbanos recogidos en el Real Decreto 1620/2007 en Alicante, Elche y área de influencia.
3. Los incrementos de demanda urbana en el Alacantí y Bajo Vinalopó pueden ser atendidos con la capacidad remanente y con la ampliación de la desalinizadora de Mutxamel, mediante incrementos de aportaciones de la Mancomunidad de los Canales del Taibilla y por la sustitución de recursos subterráneos utilizados para el riego con aguas procedentes de la reutilización. Los pequeños crecimientos esperados en el Alto y el Medio Vinalopó podrán atenderse con agua subterránea.

Artículo 25. *Demandas no satisfechas con recursos disponibles en la demarcación*

1. De acuerdo con lo establecido en el artículo 21.3 del RPH, en los apartados siguientes se indican las demandas que no pueden ser satisfechas con los recursos disponibles en la propia demarcación hidrográfica.
2. En los sistemas Júcar y Vinalopó-Alacantí no es posible atender con los recursos disponibles en la propia demarcación hidrográfica todos los derechos de agua existentes, las redotaciones y los posibles futuros crecimientos de demanda con las adecuadas garantías y cumplir con el régimen de caudales ecológicos.
3. Los balances realizados de acuerdo con el artículo 21 del RPH, muestran un déficit de 195 hm³/año en el sistema Júcar y de 70 hm³/año en el sistema Vinalopó-Alacantí.
4. El déficit anterior se remite para su estudio y solución al Plan Hidrológico Nacional.

Capítulo V: Zonas protegidas. Régimen de protección**Artículo 26.** *Reservas naturales fluviales*

En el apéndice 7.1 se incluye un listado con las reservas naturales fluviales declaradas en este ámbito de planificación mediante el Acuerdo de Consejo de Ministros, de 20 de noviembre de 2015, por el que se declaran determinadas reservas naturales fluviales en las demarcaciones hidrográficas intercomunitarias.

Artículo 27. *Zonas de protección especial de determinadas masas de agua*

De conformidad con el artículo 43.2 del TRLA, aquellas zonas de protección especial que hayan sido declaradas de acuerdo con la legislación ambiental y de protección de la naturaleza, se incorporarán al Registro de Zonas Protegidas de la demarcación, en cumplimiento de lo establecido en el artículo 24 del

Anexo XI. Plan Hidrológico de la DH del JÚCAR (2015-2021)

RPH. A estos efectos, quedan declaradas de protección especial por la Confederación Hidrográfica del Júcar las zonas que se clasifican y se recogen en el apéndice 7.2, incluyendo las condiciones específicas para su protección.

Artículo 28. *Perímetros de protección*

1. Las solicitudes de concesión de caudales subterráneos con destino al abastecimiento de población deberán aportar estudios con el perímetro de protección de sus captaciones. De no aportarse un estudio justificativo, o de no considerarse éste adecuado, el Organismo de cuenca podrá definir dicho perímetro con un círculo de radio 300 metros alrededor de la captación.
2. Cualquier nueva solicitud de concesión o de autorización de vertido dentro del perímetro de protección requerirá que el solicitante aporte un estudio de no afección.
3. En las captaciones de agua para abastecimiento procedente de planta desalinizadora el perímetro de protección se definirá, como criterio general, mediante un círculo de 100 m de radio incluyendo su correspondiente proyección en línea de costa. Este perímetro deberá confirmarse con estudio específico para cada caso cuando en la zona propuesta existan instalaciones previas a la planta desalinizadora.
4. En el apéndice 7.3 se recogen las zonas de protección de captaciones de abastecimiento de agua destinadas a consumo humano incluidas en el registro de zonas protegidas.

Artículo 29. *Registro de zonas protegidas*

1. El Plan Hidrológico de la Demarcación Hidrográfica del Júcar recoge en el anejo 4 de la memoria un resumen del registro de zonas protegidas previsto en el artículo 24 del RPH, incluyendo mapas indicativos de la ubicación de cada zona, información ambiental y estado de conservación, en su caso, tal y como requiere el citado artículo.
2. El registro de las zonas protegidas recogido en el Plan está accesible al público a través de la dirección electrónica (www.chj.es) de la Confederación Hidrográfica del Júcar.

Capítulo VI: Objetivos medioambientales y modificación de las masas de agua

Artículo 30. *Estado de las masas de agua*

De acuerdo con los estudios y evaluaciones que se describen en la memoria y en su anejo 12, el estado de las masas de agua superficial y subterránea de la Demarcación Hidrográfica del Júcar es el recogido en el apéndice 8.

Artículo 31. *Objetivos medioambientales*

1. Los objetivos medioambientales de las masas de agua de la Demarcación Hidrográfica del Júcar y los plazos previstos para su consecución se relacionan en el apéndice 9.

Anexo XI. Plan Hidrológico de la DH del JÚCAR (2015-2021)

2. Los objetivos medioambientales para las zonas protegidas deben cumplir las exigencias de las normas de protección específicas que resultan aplicables en una zona y alcanzar los objetivos medioambientales de estado o potencial que en ellas se determinen.

3. En el caso específico de la masa de agua superficial del lago de l'Albufera de Valencia las Administraciones públicas, en el ámbito de sus competencias, impulsarán la realización y desarrollo de un plan especial cuyo principal objetivo sea alcanzar el potencial ecológico establecido en el apéndice 9.2. En el marco de dicho Plan, el Organismo de cuenca dará cuenta al resto de administraciones de las actuaciones de control y seguimiento relativas al cumplimiento de los apartados 5, 6 y 7 del artículo 14.

4. Cada una de las excepciones al cumplimiento de los objetivos generales, bien sea por prórroga o por la fijación de objetivos menos rigurosos, se justifica en las fichas que se incluyen en el anejo 8 a la memoria.

Artículo 32. *Condiciones para admitir el deterioro temporal del estado de las masas de agua*

1. Conforme al artículo 38.1 del RPH, las condiciones debidas a causas naturales o de fuerza mayor que sean excepcionales o no hayan podido preverse razonablemente en las que puede admitirse el deterioro temporal del estado de una o varias masas de agua son las siguientes:

- a) Graves inundaciones: a falta de estudios específicos incluidos en el programa de medidas del Plan de evaluación y gestión del riego de inundaciones, se entenderá que son graves inundaciones las que corresponden a la avenida de periodo de retorno de 25 años.
- b) Sequías prolongadas: entendiéndose como tales las correspondientes al estado de emergencia establecido en el Plan especial de actuación en situaciones de alerta y eventual sequía de la Cuenca Hidrográfica del Júcar aprobado por la Orden MAM/698/2007, de 21 de marzo.
- c) Accidentes no previstos razonablemente tales como los vertidos accidentales ocasionales, los fallos en sistemas de almacenamiento de residuos, los incendios en industrias y los accidentes en el transporte. Asimismo se considerarán las circunstancias derivadas de incendios forestales.

2. La Confederación Hidrográfica del Júcar cumplimentará la ficha que se recoge en apéndice 9.5 en los casos a los que se refieren los apartados a) y b). En los supuestos del apartado c) serán los causantes del deterioro temporal del estado de las masas de agua quienes estarán obligados a cumplimentar la citada ficha.

3. La Confederación Hidrográfica del Júcar llevará un registro de los deterioros temporales que tengan lugar durante el periodo de vigencia del Plan Hidrológico, describiendo y justificando los supuestos de deterioro temporal y los efectos producidos e indicando las medidas tomadas tanto para su reparación como para prevenir que dicho deterioro pueda volver a producirse en el futuro.

Artículo 33. *Condiciones para las nuevas modificaciones o alteraciones del estado de las masas de agua*

1. Los casos en que se prevé la ejecución de actuaciones que supongan la materialización de nuevas modificaciones o alteraciones que conlleven el deterioro de una o varias masas de agua como consecuencia de una modificación o alteración de sus características físicas, que resultan justificables cumpliendo las condiciones establecidas en el artículo 39.2 del RPH aunque impidan el logro de los objetivos ambientales conforme al artículo 92 bis del TRLA, son los que se identifican en el apéndice 9 y quedan documentados en el anejo 8 de la memoria del Plan Hidrológico.

Anexo XI. Plan Hidrológico de la DH del JÚCAR (2015-2021)

2. En el resto de casos, esto es, para las nuevas modificaciones o alteraciones no previstas, se observará lo dispuesto en el artículo 2 del Real Decreto aprobatorio, de manera que se acredite el cumplimiento de las condiciones establecidas en el artículo 39.2 del RPH mediante la cumplimentación del modelo de ficha utilizado para los casos indicados en el apartado anterior. La Confederación Hidrográfica del Júcar llevará un registro de las nuevas modificaciones o alteraciones.

Capítulo VII: Medidas de protección de las masas de agua

Sección I. Medidas relativas a la alteración de las condiciones morfológicas de las masas de agua

Artículo 34. Medidas relativas a la alteración de las condiciones morfológicas de las masas de agua

1. Las presas y azudes de nueva construcción no deberán constituir un obstáculo a la migración de la fauna piscícola. A tales efectos deberán disponer de una instalación de remonte para dicha fauna, que deberá ser diseñada para permitir el paso de las especies autóctonas y dificultar el paso de especies alóctonas.
2. La extracción de áridos en zona de dominio público hidráulico, además de ser sometida, en su caso, al proceso de evaluación de impacto ambiental que fuera aplicable, requerirá su análisis a efectos de su posible designación como masa de agua muy modificada, según lo establecido en el artículo 39 del RPH. En las extracciones en el interior de embalses ya calificados como masas muy modificadas, no será necesaria esta última determinación.
3. Los aprovechamientos de áridos ubicados en zona de policía no afectarán al cauce ni supondrán una modificación o alteración sustantiva de la morfología del río ni de su hidrodinámica. A los efectos anteriores, además de someterse a la correspondiente evaluación de impacto ambiental que fuera aplicable en su caso, se cumplirán las siguientes condiciones:
 - a) Las extracciones deberán alejarse de las márgenes de las masas de agua en 20 m a cada margen.
 - b) Finalizada la explotación, se regularizará la morfología de la llanura de inundación afectada por la extracción. A tal efecto, el Organismo de cuenca podrá solicitar, en el procedimiento de autorización de la explotación, la presentación de un plan de actuación que concrete la restauración morfológica a realizar.
 - c) A efectos de garantizar la no incidencia en el régimen de corrientes por las aguas que discurran por el ámbito de la actuación, la documentación para el trámite de autorización de la explotación deberá incluir las medidas necesarias para garantizar la correcta recogida de las aguas de escorrentía, debiéndose disponer las instalaciones necesarias como balsas de decantación para impedir que las aguas pluviales contaminadas puedan llegar al cauce.

Sección II. Medidas para la utilización del dominio público hidráulico**Artículo 35. Normas generales relativas a las concesiones**

1. El control de los volúmenes de las concesiones se podrá realizar a partir de los valores medios realmente utilizados en un periodo plurianual que sea representativo de la variabilidad climática e hidrológica, admitiendo excesos sobre el volumen máximo anual en situaciones meteorológicas especialmente adversas, si éstos están debidamente justificados con el correspondiente estudio meteorológico y agronómico.
2. Las dotaciones unitarias que se utilizarán para establecer el volumen de las concesiones son las indicadas en el artículo siguiente.

Artículo 36. Dotaciones de agua para los distintos usos

1. Las dotaciones consideradas para el cálculo de la demanda de abastecimiento urbano serán las dotaciones reales de suministro. A falta de datos reales, se utilizarán las dotaciones medias de referencia que se indican en el apéndice 10.1.
2. Tanto para los expedientes de concesión o de revisión de características de concesiones destinadas al uso de abastecimiento de población, como para la cuantificación de demandas asociadas a nuevos desarrollos urbanos que se contemplen en los instrumentos de planificación y ordenación territorial, se aplicarán los valores de dotación de referencia anteriores de acuerdo con los datos de población abastecida manejados. Sólo de forma debidamente justificada, se podrán aplicar dotaciones superiores a la establecida como referencia, sin superar en ningún caso la dotación máxima del rango considerado admisible.
3. En todo caso, los usos descritos en el apartado anterior deberán haber sido planificados conforme al artículo 22.3.a) del texto refundido de la Ley del Suelo y Rehabilitación Urbana, aprobado por Real Decreto Legislativo 7/2015, de 30 de octubre, y al artículo 25.4 del TRLA, que exigen el informe previo del organismo de cuenca relativo al régimen y aprovechamiento de las aguas continentales y a los usos permitidos en terrenos de dominio público hidráulico y en sus zonas de servidumbre y policía.
4. En los expedientes de concesión o revisión de características, y salvo justificación en contrario, se utilizarán las dotaciones netas de cultivo por zona agraria establecidas en el apéndice 10.2. La dotación bruta real se obtendrá dividiendo la dotación neta por la eficiencia global del regadío, que incluye a su vez las eficiencias de conducción, distribución y aplicación en parcela.
5. A falta de estudios específicos se tomarán como referencia los rangos de eficiencias de conducción, distribución y aplicación en parcela establecidas en el apéndice 10.3.
6. Dentro del uso agrario y a falta de estudios específicos, se establecen las dotaciones para ganadería, según el tipo de ganado, que se muestran en el apéndice 10.4.
7. Los volúmenes de agua solicitados por las industrias no conectadas a la red urbana o por polígonos industriales se justificarán aportando información específica que contemple datos reales, cuando sea posible.

Anexo XI. Plan Hidrológico de la DH del JÚCAR (2015-2021)

8. En el caso de nuevos polígonos industriales se aplicará, a falta de estudios específicos, una dotación máxima anual de 4.000 m³ por hectárea construida o prevista. Este valor incluye todas las necesidades complementarias del polígono industrial, tales como zonas ajardinadas, servicios de limpieza y otras.

9. Para el caso de instalaciones individuales se tendrán en cuenta, a falta de estudios específicos, las dotaciones máximas que se indican en el apéndice 10.5.

10. En el supuesto de actividades sometidas a la Ley 16/2002, de 1 de julio, de prevención y control integrados de la contaminación, o en el de otra norma vinculante que impida dotar de abastecimiento de agua a una industria que carezca de determinada tecnología, la dotación requerida para los procesos industriales y para refrigeración de dichos procesos se justificará adecuadamente, teniendo en cuenta las mejores técnicas disponibles o las que, en su caso, imponga la mencionada legislación.

11. Para el caso de la actividad de producción y procesado de champiñón y setas, a falta de estudios específicos, se tomarán como referencia, los rangos de dotaciones que se indican en el apéndice 10.6.

12. En el caso del empleo de técnicas de cultivo no convencionales, como puedan ser las técnicas de cultivo hidropónicas, para el establecimiento de las dotaciones se tendrán en cuenta los estudios específicos que justifiquen sus necesidades hídricas.

Artículo 37. *Limitaciones a los plazos concesionales*

1. Se establecen los siguientes plazos máximos para las nuevas concesiones:

- a) Abastecimiento de población: 25 años.
- b) Regadío: 25 años.
- c) Usos hidroeléctricos: 30 años, para minicentrales, entendiéndose por tales aquellas cuya potencia sea inferior a 5.000 KVA.
- d) Demás usos: 25 años.

2. Los plazos previstos en el apartado anterior podrán superarse, hasta el máximo de setenta y cinco años, cuando quede acreditado en el expediente de concesión que las inversiones que deban realizarse para el desarrollo de la actividad económica exigen un plazo mayor para su recuperación y garantía de viabilidad. Para el caso de aprovechamientos hidroeléctricos y de refrigeración, se valorará especialmente cuando el Ministerio de Industria, Energía y Turismo manifieste el interés del aprovechamiento para asegurar la cobertura del suministro eléctrico o por otras razones de interés público.

Artículo 38. *Concesiones para aprovechamientos hidroeléctricos*

1. En la competencia de proyectos para el aprovechamiento energético, tanto en cauces naturales como en las infraestructuras del Estado, los criterios básicos de evaluación serán los siguientes:

- a) Medidas propuestas para minimizar la afección ambiental derivada de las obras y de la variación del régimen de caudales, en su caso. En particular, se valorará, además de los extremos previstos en el artículo 133 del RDPH, lo siguiente:
 - I. Sistema propuesto para el control del cumplimiento del régimen de caudales ecológicos. Se valorarán aquellos que necesiten un mínimo seguimiento para su control.

Anexo XI. Plan Hidrológico de la DH del JÚCAR (2015-2021)

- II. Diseño de la infraestructura que minimice la afección a la conectividad fluvial y ribereña, de conformidad con el artículo 126 bis del RDPH.
 - III. Situación de canteras y escombreras y tratamiento post-obra.
 - IV. Plan de señalización para prevención de accidentes derivados de las instalaciones, tanto en fase de obra como en explotación.
 - V. Se exigirá el correspondiente plan de emergencia, a aquellas infraestructuras clasificadas como categorías A) y B), que lo requieran, tal y como propone la Directriz Básica de Protección Civil ante el riesgo de inundaciones, aprobada por acuerdo del Consejo de Ministros y publicada en la Resolución, de 31 de enero de 1995, de la Secretaría de Estado de Interior.
 - VI. Máximo tramo de río aprovechado, compatible con los derechos preexistentes, tanto aguas arriba como aguas abajo.
- b) Máximo producible de la central, debidamente justificado con los datos hidrológicos, de salto, de pérdidas de carga y rendimiento de equipos. Deben quedar bien establecidos los criterios para la definición del caudal de equipamiento de la central.
- c) Calidad de la energía. Se valorarán preferentemente las centrales diseñadas para generación de energía de puntas frente a las fluyentes, siempre que las obras necesarias para ello (embalse de aguas arriba o contraembalse) no supongan un deterioro incompatible con los objetivos medioambientales de la masa de agua en que se emplaza.
2. Cuando no existan proyectos en competencia, se evaluarán los mismos criterios establecidos en el apartado 1, sobre medidas de impacto ambiental. Con relación a los criterios técnicos previstos en las letras b) y c) del apartado 1, se tendrá en cuenta la hidrología del tramo y la experiencia de otras centrales, cuando existan. En cualquier caso, los criterios básicos a seguir serán los del mejor aprovechamiento del tramo, en las condiciones de rentabilidad aceptadas por el mercado, el cumplimiento del régimen de caudales ecológicos definido en el presente Plan Hidrológico, así como la normativa sobre protección ambiental de las Administraciones medioambientales competentes.
3. El condicionado de las nuevas concesiones de aprovechamientos hidroeléctricos, así como, de su modificación o revisión, contendrá, además de lo previsto en el RDPH, en particular lo establecido en sus artículos 102 y 115, los siguientes extremos:
- a) Se recogerá el régimen de caudales ecológicos, fijado de acuerdo con lo establecido en el capítulo III.
 - b) En relación al régimen de turbinado la Administración impondrá en la concesión, en su caso, un determinado régimen, en función de los objetivos medioambientales y de los derechos preexistentes o futuros, aguas abajo, incluidos en el Plan Hidrológico, sin perjuicio de que el peticionario pueda proponer la introducción de algún elemento que dote al aprovechamiento de una mayor libertad de explotación, en cuyo caso se tendrá que justificar que no se produce deterioro significativo sobre el estado de la masa de agua en que se emplaza.

Artículo 39. Autorizaciones y concesiones de agua subterránea

1. Las concesiones de recursos subterráneos para nuevos usos no consolidados se darán únicamente sobre masas de agua subterránea que se encuentren en buen estado cuantitativo, con las siguientes excepciones:

Anexo XI. Plan Hidrológico de la DH del JÚCAR (2015-2021)

- a) Los futuros crecimientos urbanos que no tengan un recurso alternativo disponible. Con carácter general, y a falta de estudios más precisos, se entiende por futuros crecimientos urbanos en esta normativa los correspondientes a las proyecciones realizadas en el anejo 3 de la memoria para el año 2027.
 - b) Aquellos usos que se soliciten al amparo de lo indicado en el apartado 2.
2. Aquellas concesiones que se tramiten al amparo de un acuerdo de renuncia de derechos que conlleve la liberación de recursos a favor de un tercero en una masa de agua subterránea que se encuentre en mal estado cuantitativo, deberán atenerse a los siguientes criterios:
- a) Los aprovechamientos de recursos subterráneos del que renuncia y del que solicita la concesión deberán situarse en una misma masa de agua subterránea o en masas contiguas.
 - b) El máximo volumen que se puede renunciar y liberar a favor de un tercero deberá ser inferior al máximo consumo en los últimos cinco años. Si este consumo fuese nulo se considerará como máximo volumen a efectos de renuncia el 50% del volumen de derechos, y como derecho remanente del que renuncia, un volumen mínimo que permita un cierto uso del agua para cultivos de baja dotación o apoyo a leñosos.
 - c) Con objeto de mejorar el estado de la masa de agua, el volumen que se libera y se otorga en concesión deberá ser minorado en un porcentaje comprendido entre el 5% y el 50% respecto del volumen de recursos liberado. Este porcentaje se establecerá en función de criterios basados en el porcentaje de uso respecto al derecho, los efectos ambientales sobre las masas de agua y los efectos socio-económicos sobre el territorio.
 - d) Los usuarios podrán colaborar con el Organismo de cuenca en la organización y gestión de los procedimientos establecidos en los apartados anteriores, con el objetivo de facilitar su aplicación.
 - e) Los criterios establecidos en el apartado c) se desarrollan en el apéndice 11 para la masa de agua subterránea 080.129 Mancha Oriental.
3. En las masas de agua subterránea que sean contiguas a masas que no se encuentren en buen estado, se podrán requerir estudios sobre el impacto del nuevo aprovechamiento sobre estas últimas y en caso de que les afecte negativamente de forma significativa no se darán nuevas concesiones, excepto en los casos indicados en el apartado 1.
4. En desarrollo de lo establecido en el artículo 54.2 del TRLA, en las masas de agua subterránea que no se encuentren en buen estado cuantitativo:
- a) No se autorizarán aprovechamientos del mismo uso al amparo del artículo 54.2 del TRLA en predios contiguos del mismo titular, en cuyo caso deberán solicitar la correspondiente concesión.
 - b) Los usos agrícolas con dotaciones netas inferiores al 50% de las indicadas en el apéndice 10.2 deberán solicitar la correspondiente concesión.
5. No se permitirá la construcción de pozos al amparo del artículo 54.2 del TRLA con destino para el abastecimiento urbano en suelo clasificado como urbano.
6. Con el objeto de mejorar el rendimiento de una captación que disponga de concesión se podrá separar, modificar o incluso construir una nueva captación, en un radio de 100 metros y previa autorización por la Confederación Hidrográfica del Júcar, siempre que no implique afección a terceros. La captación original deberá ser, en su caso, clausurada y sellada, tratando de mantener la posibilidad de futuras mediciones piezométricas.

Anexo XI. Plan Hidrológico de la DH del JÚCAR (2015-2021)

7. Se podrá exigir en el clausulado concesional:

- a) La columna litológica de los terrenos atravesados para todas las captaciones subterráneas.
- b) Que se realice una testificación geofísica, con los parámetros específicos que en cada caso se establezcan, en las captaciones subterráneas donde se extraigan volúmenes superiores a 800.000 m³/año, o cuando la masa de agua no se encuentre en buen estado cuantitativo.

Artículo 40. Autorizaciones y concesiones de aguas residuales regeneradas

1. Se establece el siguiente orden de preferencia de uso de las aguas residuales regeneradas:

- a) El titular de la autorización de vertido de las aguas que se reutilizan o en su caso el concesionario de la primera utilización de las aguas, siempre que las emplee en usos propios.
- b) Las sustituciones de concesiones preexistentes.
- c) La complementariedad de regadíos existentes al objeto de mejorar su garantía siempre que no suponga aumento sobre los derechos concedidos.
- d) Los restantes usos permitidos por el Real Decreto 1.620/2007, de 7 de diciembre, por el que se establece el régimen jurídico de la reutilización de las aguas depuradas.

2. Son compatibles con el Plan Hidrológico los aprovechamientos inferiores a 7.000 m³/año de aguas regeneradas que sean autorizadas al titular del vertido en los términos previstos en el artículo 9 del Real Decreto 1.620/2007, de 7 de diciembre.

Artículo 41. Comunidades de usuarios

1. Se considera obligatoria la integración de los usuarios de masas de agua subterránea que no se encuentren en buen estado cuantitativo y los de las masas de agua superficial asociadas en una Comunidad de usuarios, de acuerdo con los artículos 81 y 87 del TRLA.

2. La Comunidad de usuarios referida en el apartado anterior podrá integrar los usuarios de una o más masas de agua subterránea contiguas.

3. Lo indicado en el apartado 1 anterior no requerirá la tramitación previa de la declaración de riesgo de no alcanzar un buen estado cuantitativo de acuerdo con el artículo 56 del TRLA, siendo suficiente que la masa de agua subterránea no se encuentre en buen estado cuantitativo, de acuerdo con lo indicado en el apéndice 8.4.

4. La concesión de nuevas captaciones de agua subterránea dentro de una zona regable de una Comunidad de usuarios requerirá informe previo de la misma.

Artículo 42. Dispositivos de medida

1. En los términos previstos en el artículo 12 de la Orden ARM/1312/2009, de 20 de mayo, por la que se regulan los sistemas para realizar el control efectivo de los volúmenes de agua utilizados por los aprovechamientos de agua del dominio público hidráulico, de los retornos al citado dominio público hidráulico y de los vertidos al mismo, la Confederación Hidrográfica del Júcar podrá autorizar a los titulares de los aprovechamientos, cuando el tipo de cultivos así lo permita, el seguimiento de las superficies regadas y la estimación de los consumos de agua mediante métodos indirectos como la

Anexo XI. Plan Hidrológico de la DH del JÚCAR (2015-2021)

teledetección combinada con una evaluación de los consumos de los cultivos, tras un contraste y validación del procedimiento con datos observados.

2. Cuando la estimación del consumo de agua mediante métodos indirectos difiera apreciablemente del consumo medido en los contadores, la Confederación Hidrográfica del Júcar podrá adoptar, a efectos de control y seguimiento de los consumos, el que considere más preciso.

Sección III. Medidas para la protección del estado de las masas de agua

Artículo 43. *Sustitución de recursos en masas de agua subterránea en mal estado cuantitativo y en sistemas deficitarios*

1. La sustitución de recursos subterráneos por otros recursos alternativos en masas de agua subterránea en mal estado cuantitativo se desarrollará de forma ordenada mediante el establecimiento de un plan anual de explotación que perseguirá la consecución de los objetivos ambientales, preservando la estructura socioeconómica vinculada a aquellos recursos. A falta de plan de explotación, la sustitución de recursos subterráneos por otros recursos alternativos tendrá como volumen máximo de sustitución el correspondiente al máximo uso de los recursos subterráneos que se haya producido en los últimos cinco años, periodo ampliable a otros diez, adicionales a los cinco mencionados, si se justifica adecuadamente con información temporal suficientemente homogénea.

2. El coste de sustitución de dichos recursos por otros recursos alternativos, en la medida que contribuye a alcanzar el buen estado cuantitativo de las masas de agua subterránea o asegurar la calidad de las aguas en los abastecimientos, se repercutirá por el Organismo de cuenca entre el conjunto de usuarios beneficiados del sistema de explotación, en los términos previstos en el TRLA.

3. En los sistemas en los que en esta normativa se indica que existen demandas no atendidas con sus recursos propios, la reutilización de aguas residuales depuradas para el regadío solo se autorizará o concederá, de forma que al menos un 50% del volumen se utilice para la sustitución de recursos procedentes de fuentes convencionales. El volumen restante podrá utilizarse, con el siguiente orden de prioridad: para satisfacer derechos de riego que no han podido ser ejercidos, para atender regadíos consolidados, tal y como se definen en el artículo 9.5, y para nuevos aprovechamientos, de manera que se asegure que en ningún caso se produce un incremento del déficit. De igual modo, en el caso de utilización de aguas provenientes de desalación con destino a abastecimiento, deberá sustituirse un mínimo del 50% del uso actual, pudiendo el resto dedicarse a nuevos crecimientos.

Artículo 44. *Diseño y ejecución de sondeos y captaciones subterráneas*

1. El diseño y ejecución de sondeos y captaciones en las masas de agua subterránea de la demarcación deberá realizarse de forma que:

- a) Se garantice la protección sanitaria para prevenir riesgos para la salud.
- b) Se preserve la calidad del acuífero, impidiendo la entrada de contaminantes tanto desde la superficie como a través de la perforación que conecte las formaciones acuíferas objeto de explotación con otras (acuíferos colgados o locales) que tengan agua de peor calidad o que sean vulnerables a la contaminación.

Anexo XI. Plan Hidrológico de la DH del JÚCAR (2015-2021)

- c) Se evite la interconexión de acuíferos.
- d) Se garantice la máxima durabilidad de la obra y la mejor producción y eficacia energética de la extracción.

Artículo 45. Condiciones generales de los vertidos

1. Son aguas residuales urbanas o asimilables aquellas generadas por el metabolismo humano y las actividades domésticas. Son aguas residuales industriales todas las aguas residuales vertidas desde locales utilizados para cualquier actividad comercial o industrial, que no tengan la consideración de asimilable a urbanas.

2. En el ámbito del Plan de Ordenación de Recursos Naturales (PORN) del Parque Natural de l'Albufera de Valencia, los vertidos de las instalaciones de tratamiento de aguas residuales urbanas mayores de 2.000 habitantes equivalentes (h.e.) deberán reducir la concentración media anual de fósforo total a 0,6 mg/l.

3. Complementariamente a lo establecido en el Real Decreto 509/1996, de 15 de marzo, que desarrolla las normas de tratamiento de aguas residuales urbanas, para aglomeraciones urbanas mayores de 2.000 habitantes equivalentes, las periodicidades de control anual serán las establecidas en las siguientes tablas:

Aguas residuales urbanas o asimilables		Número de muestras al año
h. e.	m ³ /año	
≤ 15	1.000	1
15 > < 250	20.000	2
250 ≥ < 2.000	150.000	4 (2) ¹
2.000 ≥ < 10.000	800.000	12 (4) ¹
10.000 ≥ < 50.000	4 x 10 ⁶	12
≥ 50.000	-	24

¹ Número de muestras durante el primer año, entre paréntesis número de muestras los siguientes años, siempre que pueda demostrarse que la muestra del agua del primer año cumple los valores límite de emisión establecidos en la autorización de vertido.

Tipo	Aguas residuales industriales	Periodicidad anual	
	m ³	No especiales	Especiales *
Proceso industrial	< 2.000	1	2
Proceso industrial	2.000-15.000	2	4
Proceso industrial	15.000-150.000	4	6
Refrigeración, piscifactoría y achique	Cualquiera		
Proceso industrial	150.000-800.000	6	12
Proceso industrial	>800.000	12	24

*Especiales: vertidos con presencia de sustancias peligrosas y/o el medio receptor forma parte del registro de zonas protegidas.

Anexo XI. Plan Hidrológico de la DH del JÚCAR (2015-2021)

4. El número de muestras no conformes permitidas para los vertidos de aguas residuales urbanas será el establecido en el Anexo 3.C del Real Decreto 509/1996, de 15 de marzo. En ausencia de normativa aplicable a las aguas residuales industriales, el número de muestras no conformes admisible será el que se indique en la autorización de vertido, utilizando como criterio interpretativo lo establecido en el mencionado Anexo. En ambos casos, se admiten muestras puntuales e integradas en 24 horas. Cuando el número de autocontroles que incumple alguno de los valores límite de emisión, establecidos en la autorización de vertido, sea superior a las muestras no conformes permitidas, o cuando el titular no presente todos los autocontroles establecidos en la autorización de vertido, se considerará que el tratamiento depurador no es adecuado.

5. Identificado un vertido de agua residual urbana no autorizado, y en ausencia de documentación técnica, relativa al volumen de agua residual generada, que permita la estimación indirecta establecida en artículo 292 del RDPH, se considerarán las siguientes dotaciones unitarias:

Núcleos de población*	
Población (población de hecho más estacional equivalente)	Aglomeración de aguas residuales urbanas (ARU) media de referencia (l/hab.día)
Menos de 10.000	217
De 10.000 a 25.000	203
De 25.000 a 50.000	196
De 50.000 a 100.000	189
De 100.000 a 500.000	175
Más de 500.000	157,5

*Incluye el agua residual generada por el sector servicios, comercio e industria del núcleo de población.

Artículo 46. Condiciones particulares de los vertidos

1. Los valores límite para la concentración media anual de nutrientes en las instalaciones de tratamiento de aguas residuales urbanas entre 250 y 10.000 h.e. que viertan en zonas sensibles, serán los siguientes:

Parámetro	Concentración
Fósforo total	2 mg/l P
Nitrógeno total	15 mg/l N

2. Se podrá eximir de la anterior obligación a los vertidos generados en aquellas instalaciones individuales de menor carga que sumen, como máximo, el 25% de los nutrientes sobre la correspondiente zona sensible.

3. Los vertidos realizados en cauces superficiales que presenten un régimen de caudales discontinuo y los vertidos realizados sobre el terreno, contarán con las siguientes particularidades a los efectos previstos en el artículo 259 bis.2 del RDPH:

Anexo XI. Plan Hidrológico de la DH del JÚCAR (2015-2021)

- a) Con carácter general, requerirán de un estudio hidrogeológico suscrito por técnico competente y aportado por el titular, que demuestre su inocuidad a las aguas subterráneas.
- b) Para los vertidos de naturaleza urbana o asimilable inferiores a 250 habitantes equivalentes, el Organismo de cuenca podrá admitir la presentación de estudios simplificados de afección.
- c) En el caso de las viviendas diseminadas del artículo 48, el ente local presentará un estudio hidrogeológico por la totalidad de los vertidos incidentes en un mismo acuífero. En estos casos, el Organismo de cuenca podrá considerar, en función del estudio hidrogeológico, métodos de depuración que permitan obtener rendimientos distintos a los establecidos en el Real Decreto 509/1996, de 15 de marzo.

4. Los vertidos realizados a acequias y balsas de riego deberán contar con el preceptivo permiso del titular de la infraestructura para obtener la autorización de vertido. Complementariamente, se considerarán, como mínimo, los criterios de calidad establecidos en el Anexo 1.A apartado 2 del Real Decreto 1620/2007, de 7 de diciembre, en función del tipo de cultivo que puede verse afectado, optándose por los criterios más exigentes para el supuesto en el que fueran varios.

Artículo 47. *Condiciones aplicables a los sistemas de tratamiento y depuración con vertido a dominio público hidráulico y dominio público marítimo terrestre*

1. Los titulares de las actividades que generen vertidos al dominio público marítimo terrestre deberán tramitar la correspondiente autorización ante el órgano competente de la Comunidad Autónoma.
2. Complementariamente, el titular de los vertidos citados en el apartado 1, que dispongan en las infraestructuras de saneamiento y depuración que les dan servicio, de puntos de desbordamiento a dominio público hidráulico en situaciones de caudales punta generados durante episodios de lluvia, deberá solicitar la correspondiente autorización de vertido al dominio público hidráulico a la Confederación Hidrográfica del Júcar.
3. Será requisito imprescindible para resolver favorablemente la autorización del punto de un desbordamiento al dominio público hidráulico, la evacuación por parte de la Comunidad Autónoma de informe preceptivo y vinculante, donde se garantice el tratamiento y vertido a dominio público marítimo terrestre del volumen total de agua residual generada, en circunstancias de funcionamiento normal del sistema. En ningún caso se autorizarán desbordamientos de agua residual bruta a dominio público hidráulico.

Artículo 48. *Titularidad de los vertidos*

1. La titularidad de los vertidos generados por núcleos poblacionales (caseríos, pedanías, urbanizaciones, núcleos de vivienda consolidados o cualquier otra forma sin personalidad jurídica propia), donde sea viable técnica y económicamente la recogida, conducción y tratamiento conjunto de las aguas residuales generadas, recaerá sobre el ente local, siempre que no se haya constituido una comunidad de vertidos. A estos efectos, se entiende por núcleo de vivienda consolidado una densidad de más de 10 viviendas en un radio de 100 metros.

Anexo XI. Plan Hidrológico de la DH del JÚCAR (2015-2021)

2. La titularidad de las autorizaciones de los vertidos generados por las viviendas no conectadas a sistemas de recogida, conducción y tratamiento conjunto de las aguas residuales generadas, en aquellos casos en que su importancia y concentración espacial pueda comprometer la consecución de los objetivos ambientales de la correspondiente masa de agua, recaerá en la Administración local afectada. Dicha Administración colaborará con la Confederación Hidrográfica del Júcar en el establecimiento de los pertinentes programas de reducción de la contaminación.

Artículo 49. Vertidos de escasa entidad

1. Se consideran vertidos de escasa entidad las aguas residuales urbanas o asimilables inferiores a 10.000 m³/año o 250 habitantes equivalentes, excepto aquellos vertidos cuya presión conjunta sobre una masa de agua sea superior a 2.000 habitantes equivalentes.
2. Para la tramitación de la autorización de vertido de escasa entidad se aplicará el procedimiento simplificado establecido en el artículo 253.2 del RDPH.
3. Los parámetros a limitar en el efluente serán los indicados en la tabla siguiente, debiéndose alcanzar la concentración o el porcentaje de reducción mínimo establecido.

Parámetro	Valor límite de emisión (mg/l)	Valor límite de emisión (% reducción)
DBO ₅	25	60%
DQO	125	60%
Sólidos en suspensión	60	60%

Artículo 50. Estimaciones indirectas de caudal de vertido

El Organismo de cuenca podrá autorizar a los titulares de los vertidos inferiores a 250 habitantes equivalentes, la estimación de los volúmenes de agua residual generada a partir de información del consumo de agua, siempre que estén identificadas las fuentes de suministro y no haya variaciones significativas entre el agua consumida y el agua residual generada.

Artículo 51. Especies exóticas invasoras

1. En las actividades realizadas en zona de dominio público hidráulico o de policía de aguas con riesgo de introducción de especies exóticas invasoras debe garantizarse el cumplimiento de actuaciones, medidas de prevención y buenas prácticas para la no introducción de estas especies, sin perjuicio de las competencias autonómicas en la materia.
2. En caso de que se lleven a cabo transferencias de agua entre cuencas deberán establecerse los mecanismos de control necesarios para evitar la dispersión de las especies invasoras.
3. En el caso de que se detecte la presencia de especies exóticas invasoras, se elaborará, en colaboración con las comunidades autónomas, un plan especial para evitar su propagación y conseguir

Anexo XI. Plan Hidrológico de la DH del JÚCAR (2015-2021)

su erradicación. En particular se redactará un plan contra el mejillón cebra que deberá estar concluido en el plazo de seis meses desde la aprobación de este Plan Hidrológico.

Sección IV. Medidas para la protección contra las inundaciones y las sequías

Artículo 52. *Medidas de protección contra las inundaciones*

Durante la vigencia del presente plan, serán de aplicación para la gestión de inundaciones de la Demarcación Hidrográfica del Júcar, los criterios establecidos en las disposiciones reglamentarias de carácter general que estén en vigor, así como los establecidos por el Plan de Gestión del Riesgo de Inundación de la Demarcación Hidrográfica del Júcar para el periodo 2015-2021.

Artículo 53. *Medidas de protección contra las sequías*

El Plan Especial de Actuación en Situaciones de Alerta y Eventual Sequía de la Demarcación Hidrográfica del Júcar, aprobado mediante la Orden MAM/698/2007 de 21 de marzo, acomodará su ciclo de revisión al del Plan Hidrológico, de tal forma que se verifique que tanto el sistema de indicadores como las medidas de prevención y mitigación de las sequías son concordantes con los objetivos de la planificación hidrológica según estos se vayan actualizando en las sucesivas revisiones del Plan Hidrológico.

Sección V. Régimen económico-financiero de la utilización del dominio público hidráulico

Artículo 54. *La recuperación de los costes de las medidas*

1. De conformidad con el artículo 111 bis.1 y 2 del TRLA y el artículo 42 del RPH, se aplicarán los cánones y tarifas del régimen económico-financiero regulados por los artículos 112 a 115 del TRLA, sobre los beneficiarios de las obras del programa de medidas financiadas por la Administración General del Estado. En el anejo 9 de la memoria del presente Plan Hidrológico se recoge el análisis económico del principio de recuperación de costes de los servicios relacionados con el agua en la Demarcación Hidrográfica del Júcar.

2. El análisis sobre la viabilidad económica de las obras financiadas por la Administración General del Estado requerirá la identificación de los usuarios beneficiarios que deban pagar cánones o tarifas conforme a lo dispuesto en el artículo 114 del TRLA, a quienes se deberá dar trámite de audiencia debiéndose emitir informe sobre las alegaciones que planteen. Una vez aprobada la ejecución de la obra, si su coste excede de 6 millones de euros se notificará a los futuros usuarios para que puedan solicitar la constitución de la correspondiente Junta de obras de acuerdo con lo previsto en el artículo 50 del Reglamento de la Administración Pública del Agua y de la Planificación Hidrológica, aprobado por el Real Decreto 927/1988, de 29 de julio.

3. Si por concurrir circunstancias excepcionales, el Organismo de cuenca, oída la Comisión de Desembalse, acordase la utilización de recursos del embalse de Alarcón o de los recursos reservados en el resto del sistema Júcar a favor de la Unidad Sindical de Usuarios del Júcar (USUJ) cuando el volumen almacenado no supere el indicado en el Convenio de Alarcón, de 23 de julio de 2001, o la disposición

Anexo XI. Plan Hidrológico de la DH del JÚCAR (2015-2021)

que en el futuro lo pueda sustituir de acuerdo con las partes del Convenio, los usuarios de abastecimiento a población beneficiarios de la citada reserva deberán abonar a la USUJ el coste íntegro de sustitución de los volúmenes detraídos por recursos subterráneos o rebombes a extraer en la zona regable de dicha USUJ, tanto en el año hidrológico en curso como en los dos siguientes, si la sustitución de los volúmenes en todo o en parte se realizase dentro de este período.

4. Los costes de los pozos de sequía y de los rebombes se repercutirán por el Organismo de cuenca entre el conjunto de usuarios beneficiados del sistema de explotación en los términos previstos en el TRLA.

Artículo 55. *Excepciones a la aplicación del principio de recuperación de costes*

1. Solo podrán establecerse excepciones al principio de recuperación de costes de los servicios relacionados con el agua si se cumplen las condiciones establecidas el artículo 111 bis.3 del TRLA.

2. De acuerdo con el artículo 111 bis.3 del TRLA y el artículo 42.4 del RPH, tras analizar las consecuencias sociales, ambientales y económicas así como las condiciones geográficas y climáticas de cada territorio, se proponen excepciones a la aplicación del principio de recuperación de los costes en los ámbitos descritos en el apéndice 13.

3. Las mencionadas propuestas de excepción deberán reunir los siguientes requisitos:

- a) No comprometer los fines ni el logro de los objetivos medioambientales fijados en el presente Plan Hidrológico.
- b) No suponer cánones y tarifas inferiores a los costes de explotación y mantenimiento, de forma que únicamente se propone la exención de la parte correspondiente a la amortización de las infraestructuras.
- c) Su aplicación está supeditada a su aprobación por el Ministro de Agricultura, Alimentación y Medio Ambiente.

4. Los usuarios integrados en la USUJ, conforme a lo establecido en el Convenio específico sobre el embalse de Alarcón para la gestión optimizada y unitaria del sistema hidráulico Júcar, de 23 de julio de 2001, celebrado entre el entonces Ministerio de Medio Ambiente y USUJ, están exonerados de abonar todos los gastos ordinarios y extraordinarios, de conservación, explotación, gestión e inversiones y mejoras realizadas o que se ejecuten en el futuro de las señaladas en el Anexo IV del Convenio, en el embalse de Alarcón, durante los sesenta años siguientes a la firma del Convenio. Asimismo, en compensación por las inversiones realizadas por los usuarios agrícolas integrados en USUJ para la construcción del embalse de Alarcón, todas las obras de mejora y modernización de las Comunidades de Regantes integradas en USUJ que se ejecuten por la Administración General del Estado quedan sujetas al régimen económico previsto en la Resolución de la Confederación Hidrográfica del Júcar de 18 de Julio de 2001.

5. En atención a la mejora ambiental que para la masa de agua subterránea de la Mancha Oriental supone que el abastecimiento de Albacete y su área de influencia sea atendido con recursos superficiales del río Júcar, la Administración General del Estado asumirá el cumplimiento de lo establecido en el artículo 54.3.

Capítulo VIII. Programa de Medidas

Artículo 56. *Definición del programa de medidas*

1. El Programa de Medidas de este Plan Hidrológico viene constituido por las medidas que se describen en el anejo 10 de la memoria, agrupándose éstas, a la entrada en vigor del presente plan, en las siguientes tipologías:

- a) Medidas de reducción de la contaminación puntual (tipo 1).
- b) Medidas de reducción de la contaminación difusa (tipo 2).
- c) Medidas de reducción de la presión por extracción de agua (tipo 3).
- d) Medidas de reducción de presiones morfológicas (tipo 4).
- e) Medidas de reducción de presiones hidrológicas (tipo 5).
- f) Medidas de conservación y mejora de la estructura y funcionamiento de los ecosistemas acuáticos (tipo 6).
- g) Medidas que no aplican sobre una presión concreta pero sí sobre un impacto identificado (tipo 7).
- h) Medidas generales a aplicar sobre los sectores que actúan como factores determinantes (tipo 8).
- i) Medidas específicas de protección de agua potable no ligadas directamente ni a presiones ni a impactos (tipo 9).
- j) Medidas específicas para sustancias prioritarias no ligadas directamente ni a presiones ni a impactos (tipo 10).
- k) Medidas relacionadas con la mejora de la gobernanza (tipo 11).
- l) Medidas relacionadas con el incremento de recursos disponibles (tipo 12).
- m) Medidas de prevención de inundaciones (tipo 13).
- n) Medidas de protección frente a inundaciones (tipo 14).
- o) Medidas de preparación frente a inundaciones (tipo 15).
- p) Medidas de recuperación y revisión tras inundaciones (tipos 16 a 18).
- q) Medidas para satisfacer otros usos asociados al agua (tipo 19).

Las medidas de los tipos 1 a 10 corresponden directamente con medidas de implantación de la Directiva Marco del Agua, afrontan los problemas de logro de los objetivos ambientales; de la misma forma, las medidas de los tipos 13 a 18 corresponden con la implantación de la Directiva de Evaluación y Gestión de los Riesgos de Inundación, afrontando problemas de avenidas e inundaciones (fenómenos extremos). Adicionalmente, los problemas de gobernanza se afrontan con las medidas del tipo 11. El objetivo de satisfacción de demandas, que también asume este Plan Hidrológico, se afronta con las inversiones que se agrupan en el tipo 12. Por otra parte, se incluyen en el tipo 19 otras inversiones paralelas que, aun no siendo medidas propias del Plan, afectan a la evolución de los usos del agua y determinan la necesidad de otros tipos de medidas de entre los anteriormente señalados.

2. Las inversiones previstas a los distintos horizontes temporales son las que se indican en el cuadro que se incluye como apéndice 12, cuyo desarrollo se llevará a cabo de acuerdo con lo previsto en la disposición adicional segunda del Real Decreto aprobatorio.

Anexo XI. Plan Hidrológico de la DH del JÚCAR (2015-2021)

3. En particular, dentro del programa de medidas se priorizará la modernización de los regadíos tradicionales de la Ribera del Júcar y la segunda fase de la sustitución de bombeos de la Mancha Oriental.

Capítulo IX: Organización y procedimiento para hacer efectiva la participación pública

Artículo 57. *Organización y procedimiento para hacer efectiva la participación pública*

1. El Organismo de cuenca establecerá el sistema organizativo y cronograma marco asociados al desarrollo de los procedimientos de información pública, consulta pública y participación activa para el seguimiento y revisión de este Plan Hidrológico.
2. El Organismo de cuenca coordinará los procesos de información pública, consulta pública y participación activa, así como el correspondiente al de evaluación ambiental estratégica para la revisión del Plan Hidrológico.
3. Los métodos y técnicas de participación a emplear en las distintas fases del proceso, de acuerdo con los procedimientos que establezca el Consejo del Agua de la Demarcación y su Comisión de Planificación Hidrológica y Participación Ciudadana, serán, entre otros, entrevistas, jornada de puertas abiertas, reuniones bilaterales, talleres, participación interactiva, mesas sectoriales y multisectoriales, conferencias y mesas redondas, en los que se propiciará la participación activa.
4. Los puntos de contacto para la consulta y obtención de documentación e información relacionada con el Plan durante los procesos de información pública, consulta pública y participación activa del Plan Hidrológico serán, en tanto no se disponga otra cosa:
 - a) La sede del Organismo de cuenca en Valencia.
 - b) La página Web del Organismo de cuenca.
 - c) La página Web del Ministerio de Agricultura, Alimentación y Medio Ambiente.
5. La documentación anterior permanecerá accesible en la Web de la Confederación Hidrográfica del Júcar durante el periodo de vigencia del Plan.

Artículo 58. *Sistema de información del Plan Hidrológico*

1. El Organismo de cuenca elaborará y mantendrá un sistema de información que se utilizará para el seguimiento y revisión del Plan Hidrológico, en especial para informar al Consejo del Agua de la Demarcación, a su Comisión de Planificación Hidrológica y Participación Ciudadana y al Comité de Autoridades Competentes, presentar los informes requeridos por la Comisión Europea sobre los planes hidrológicos y facilitar el suministro de información y la participación ciudadana en la planificación.
2. Este sistema de información será de acceso público a través de la Web de la Confederación Hidrográfica del Júcar e incluirá, entre otros, los datos disponibles provenientes de las redes de seguimiento operativo y de vigilancia, las series de datos temporales de las estaciones de aforo y de los piezómetros, los valores de los indicadores utilizados para la evaluación del estado de la masas de agua

así como de las mediciones de caudales en tiempo real provenientes del Sistema Automático de Información Hidrológica.

Capítulo X: Seguimiento del Plan Hidrológico

Artículo 59. *Aspectos objeto de seguimiento específico del Plan*

1. Serán objeto de seguimiento específico los aspectos que a continuación se indican:

- a) La evolución de los recursos hídricos y su calidad, que incluirá siempre que sea posible información a escala mensual y se actualizará anualmente.
- b) La evolución de los usos y demandas de agua, especialmente los suministros de recursos superficiales y los usos de agua atendidos con recursos subterráneos, en las unidades de demanda más significativas. También realizará un seguimiento de la evolución de las concesiones para el uso del agua.
- c) Caudales circulantes y grado de cumplimiento del régimen de caudales ecológicos en los puntos de seguimiento indicados en el apéndice 6.2.
- d) Estado de las masas de agua superficial y subterránea, que se actualizará con una periodicidad anual.
- e) La evolución de la aplicación del programa de medidas, informando, con carácter anual, de los costes de inversión, mantenimiento y explotación de cada medida, de su inicio y grado de ejecución y de los efectos de las mismas sobre el logro de los objetivos medioambientales establecidos en las masas de agua.
- f) Actualización del Registro de Zonas Protegidas
- g) Coste de los servicios del agua y repercusión a los distintos usuarios.
- h) Situaciones de deterioro temporal, mediante informes de periodicidad anual.

2. Junto a la documentación que, conforme al artículo 87.4 del RPH debe someterse a la consideración del Consejo del Agua de la Demarcación, deberá incluirse la tabla de indicadores de seguimiento que figura en el apéndice 14.

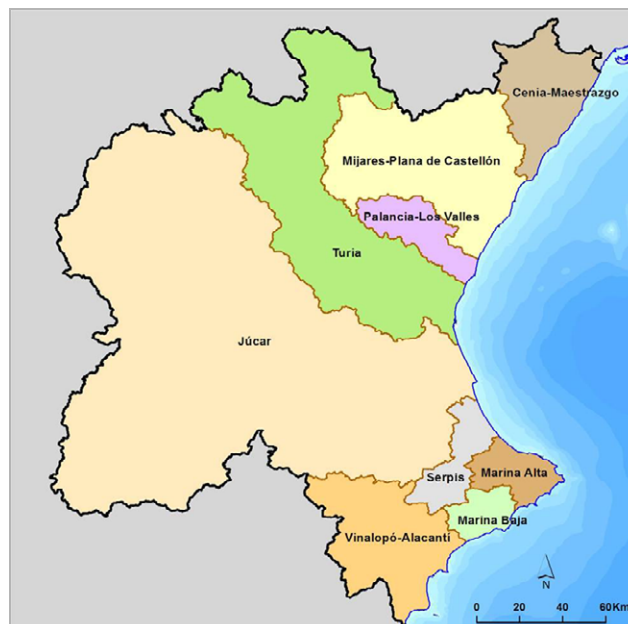
Artículo 60. *Seguimiento de las circunstancias de deterioro temporal en las masas de agua*

La Confederación Hidrográfica del Júcar realizará un informe de seguimiento anual de las situaciones de deterioro temporal en las masas de agua que se hayan podido producir e incluirá un resumen de los efectos producidos por esas circunstancias, así como de las medidas que se hayan adoptado o se hayan de adoptar.

Apéndices a la Normativa:

1. Sistemas de explotación de recursos
2. Masas de agua superficial
3. Masas de agua subterránea
4. Indicadores y límites de cambio de clase para los elementos de calidad de masas de agua superficial
5. Valores umbral para la valoración del estado químico en masas de agua subterránea
6. Caudales ecológicos y otras demandas ambientales
7. Zonas protegidas
8. Estado de las masas de agua
9. Objetivos medioambientales
10. Dotaciones de referencia para los distintos usos
11. Criterios para la determinación del porcentaje de minoración en los expedientes tramitados al amparo de acuerdos de cesión de derechos en la masa de agua subterránea 080.129 Mancha Oriental
12. Síntesis de las inversiones del programa de medidas
13. Propuesta de excepciones a la aplicación del principio de recuperación de costes
14. Requisitos adicionales de publicidad (Artículo 26, Ley 21/2013)

APÉNDICE 1. SISTEMAS DE EXPLOTACIÓN DE RECURSOS



Sistemas de explotación de recursos definidos en la Demarcación Hidrográfica del Júcar.

APÉNDICE 2. MASAS DE AGUA SUPERFICIAL

Apéndice 2.1 Relación de tipologías de masas de agua superficial existentes.

CÓDIGO TIPOLOGÍA	DESCRIPCIÓN DEL TIPO	Nº MASAS EXISTENTES
R-T05	Ríos manchegos	15
R-T09	Ríos mineralizados de baja montaña mediterránea	107
R-T10	Ríos mediterráneos con influencia cársica	5
R-T12	Ríos de montaña mediterránea calcárea	61
R-T13	Ríos mediterráneos muy mineralizados	11
R-T14	Ejes mediterráneos de baja altitud	4
R-T16	Ejes mediterráneo-continentales mineralizados	15
R-T17	Grandes ejes en ambiente mediterráneo	12
R-T18	Ríos costeros mediterráneos	27
R-T05-HM	Ríos manchegos. Muy modificados	2
R-T09-HM	Ríos mineralizados de baja montaña mediterránea. Muy modificados	7
R-T12-HM	Ríos de montaña mediterránea calcárea. Muy modificados	1
R-T13-HM	Ríos mediterráneos muy mineralizados. Muy modificados	3
R-T14-HM	Ejes mediterráneos de baja altitud. Muy modificados	2
R-T18-HM	Ríos costeros mediterráneos. Muy modificados	1
R-T05-AR	Ríos manchegos. Artificiales	2
R-T14-AR	Ejes mediterráneos de baja altitud. Artificiales	1

Tipología de las masas de agua superficial categoría río naturales, muy modificadas y artificiales excepto por la presencia de presas: embalses.

CÓDIGO TIPOLOGÍA	DESCRIPCIÓN DEL TIPO	Nº MASAS EXISTENTES
E-T07	Masa de agua muy modificada y artificial asimilable a lago: monomítico, calcáreo de zonas húmedas con temperatura media anual menor de 15°C	4

Anexo XI. Plan Hidrológico de la DH del JÚCAR (2015-2021)

CÓDIGO TIPOLOGÍA	DESCRIPCIÓN DEL TIPO	Nº MASAS EXISTENTES
	pertenecientes a ríos de cabecera y tramos altos	
E-T10	Masa de agua muy modificada y artificial asimilable a lago: monomítico, calcáreo de zonas no húmedas, pertenecientes a ríos de cabecera y tramos altos	11
E-T11	Masa de agua muy modificada y artificial asimilable a lago: monomítico, calcáreo de zonas no húmedas, pertenecientes a ríos de la red principal	13

Tipología de las masas de agua superficial categoría río muy modificadas o artificiales por la presencia de presas: embalses.

CÓDIGO TIPOLOGÍA	DESCRIPCIÓN DEL TIPO	Nº MASAS EXISTENTES
L-T10	Lago cárstico, calcáreo, permanente, hipogénico	2
L-T11	Lago cárstico, calcáreo, permanente, surgencia	1
L-T12	Lago cárstico, calcáreo, permanente, cierre travertínico	3
L-T15	Lago cárstico, evaporitas, hipogénico o mixto, pequeño	2
L-T17	Lago interior en cuenca de sedimentación, mineralización baja, temporal	1
L-T19	Lago interior en cuenca de sedimentación, mineralización media, temporal	1
L-T28	Lagunas litorales sin influencia marina	6
L-T12-HM	Lago cárstico, calcáreo, permanente, cierre travertínico. Muy modificado	1
L-T28-HM	Lagunas litorales sin influencia marina. Muy modificadas	2

Tipología de las masas de agua superficial categoría lago naturales y muy modificadas.

CÓDIGO TIPOLOGÍA	DESCRIPCIÓN DEL TIPO	Nº MASAS EXISTENTES
AT-T02-HM	Aguas de transición: estuario mediterráneo micromareal con cuña salina. Muy modificadas	2
AT-T07-HM	Aguas de transición: salinas. Muy modificadas	2

Tipología de las masas de agua superficial categoría transición muy modificadas.

CÓDIGO TIPOLOGÍA	DESCRIPCIÓN DEL TIPO	TIPOLOGÍA INTERCALIBRACIÓN (a, b)	DESCRIPCIÓN TIPOLOGÍA INTERCALIBRACIÓN	Nº MASAS EXISTENTES
AC-T01	Aguas costeras mediterráneas con influencia fluvial moderada, someras arenosas	II-A	Aguas costeras no afectadas directamente por descargas de agua dulce, salinidad media anual entre 34,5 y 37,5 g/kg	8
AC-T02	Aguas costeras mediterráneas con influencia fluvial moderada, someras rocosas	II-A		1
AC-T05	Aguas costeras mediterráneas no influenciadas por aportes fluviales, someras arenosas	III-W	Aguas costeras no afectadas por descargas de agua dulce, salinidad media anual superior a 37,5 g/kg	1
AC-T06	Aguas costeras mediterráneas no influenciadas por aportes fluviales, someras mixtas	III-W		2
AC-T08	Aguas costeras mediterráneas no influenciadas por aportes fluviales, profundas rocosas	III-W		4

Tipología de las masas de agua superficial categoría costera naturales.

- a) Decisión de la Comisión de 20 de septiembre de 2013 por la que se fijan, de conformidad con la Directiva 2000/60/CE del Parlamento Europeo y del Consejo, los valores de las clasificaciones de los sistemas de seguimiento de los Estados miembros a raíz del ejercicio de intercalibración, y por la que se deroga la Decisión 2008/915/CE.
- b) Esta tipología se emplea para las condiciones de referencia de fitoplancton y parámetros fisicoquímicos.

CÓDIGO TIPOLOGÍA	DESCRIPCIÓN DEL TIPO	Nº MASAS EXISTENTES
AMP-T05	Masa de agua muy modificada por la presencia de puertos: aguas costeras mediterráneas de renovación baja	6

Tipología de las masas de agua superficial categoría costera muy modificadas por la presencia de puertos.

Anexo XI. Plan Hidrológico de la DH del JÚCAR (2015-2021)

Apéndice 2.2 Masas de agua superficial naturales.

CÓDIGO MASA	NOMBRE MASA DE AGUA SUPERFICIAL	CÓDIGO TIPOLOGÍA	LONGITUD (km)
01.01	Río Cenia: Cabecera - E. Uldecona	R-T09	12,8
01.03	Río Cenia: E. Uldecona - La Sénia	R-T09	7,9
01.04	Río Cenia: La Sénia - Ac. Foies	R-T09	18,6
01.05	Río Cenia: Ac. Foies - Mar	R-T09	11,0
02.01	Bco. Valliquera	R-T18	11,4
03.01	Río Servol: Cabecera - Bco. Barsella	R-T09	34,0
03.02	Río Servol: Bco. Barsella - Mar	R-T09	46,4
04.01	Bco. Agua Oliva	R-T18	22,2
05.01	Río Cervera: Cabecera - Bco. Espadella	R-T09	15,4
05.02	Río Cervera: Bco. Espadella - Mar	R-T09	51,0
06.01	Rbla. Alcalá	R-T18	30,9
07.01	Río S. Miguel: Cabecera - La Mosquera	R-T09	21,3
07.02	Río S. Miguel: La Mosquera - Mar	R-T09	61,6
07.02.01.01	Rbla. Seguer	R-T18	9,6
08.01	Bco. Chinchilla	R-T18	9,8
09.01	Río Seco: Cabecera - Castellón	R-T18	5,7
09.02	Río Seco: Castellón - Mar	R-T18	12,5
10.01	Río Mijares: Cabecera - Bco. Charco	R-T12	17,2
10.02	Río Mijares: Bco. Charco - Loma de la Ceja	R-T12	17,7
10.03	Río Mijares: Loma de la Ceja - Río Mora	R-T12	40,5
10.03.01.01	Río Alcalá: Cabecera - Río Valbona	R-T12	18,0
10.03.02.01	Río Albentosa: Cabecera - Manzanera	R-T12	8,9
10.03.02.02	Río Albentosa: Desde Manzanera hasta confluencia	R-T12	16,1
10.03.03.01	Río Mora	R-T12	20,3
10.04	Río Mijares: Río Mora - E. Arenós	R-T12	28,2
10.04.01.01	Río del Morrón	R-T12	11,0
10.06	Río Mijares: E. Arenós - Az. Huertacha	R-T09	13,8
10.06.01.01	Bco. Maimona	R-T09	24,5
10.06.02.01	Río Montán	R-T09	5,0
10.06.03.01	Río Cortes	R-T09	7,4
10.07	Río Mijares: Az. Huertacha - E. Vallat	R-T09	16,1
10.07.01.01	Río Pequeño	R-T09	5,4
10.07.02.01	Río Villahermosa: Cabecera - Bco. Canaleta	R-T12	27,0
10.07.02.02	Río Villahermosa: Bco. Canaleta - Bco. Cimorreta	R-T09	8,4
10.07.02.03	Río Villahermosa: Bco. Cimorreta - Villahermosa	R-T09	11,8
10.07.02.04	Río Villahermosa: Villahermosa - Río Mijares	R-T09	25,4
10.08	Río Mijares: E. Vallat - E. Schar	R-T09	11,6
10.12	Río Mijares: Rbla. de la Viuda - Delta Mijares	R-T09	8,9
10.12.01.01	Rbla. de la Viuda: Cabecera - Bco. Segarra	R-T09	16,5
10.12.01.02	Rbla. de la Viuda: Bco Segarra - Río Monleón	R-T09	26,6
10.12.01.02.01.01	Río Monleón: Cabecera - Bco Forcall	R-T09	54,4
10.12.01.02.01.01.01.01	Río Seco (Monleón)	R-T09	10,1
10.12.01.02.01.02	Río Monleón: Bco Forcall - Rbla de la Viuda	R-T09	37,3
10.12.01.03	Rbla. de la Viuda: Río Monleón - Bco. Cabanes	R-T09	10,6
10.12.01.03.01.01	Bco. Cabanes	R-T09	20,4
10.12.01.04	Rbla. de la Viuda: Bco. Cabanes - E. M ^a Cristina	R-T09	13,6
10.12.01.04.01.01	Río Lucena: Cabecera - E. Alcora	R-T09	14,8
10.12.01.04.01.03	Río Lucena: E. Alcora - Rbla. de la Viuda	R-T09	10,5
10.12.01.06	Rbla. de la Viuda: E. M ^a Cristina - Boverot	R-T09	6,9
12.01	Río Belcaire	R-T18	11,0
13.01	Río Palancia: Cabecera - Az. Ac. Sagunto	R-T09	31,0
13.02	Río Palancia: Az. Ac. Sagunto - Az. Sargal	R-T09	7,6
13.03	Río Palancia: Az. Sargal - E. Regajo	R-T09	9,8
13.05	Río Palancia: E. Regajo - Rbla. Seca	R-T09	8,9
13.05.01.01	Rbla. Seca (Palancia)	R-T09	12,0

Anexo XI. Plan Hidrológico de la DH del JÚCAR (2015-2021)

CÓDIGO MASA	NOMBRE MASA DE AGUA SUPERFICIAL	CÓDIGO TIPOLOGÍA	LONGITUD (km)
13.06	Río Palancia: Rbla. Seca - E. Algar	R-T09	11,4
13.08	Río Palancia: E. Algar - Az. Ac. Mayor Sagunto	R-T09	25,4
13.09	Río Palancia: Az. Ac. Mayor Sagunto - Mar	R-T09	8,3
14.01	Bco. Carraixet: Cabecera - Alfara del Patriarca	R-T09	31,5
14.02	Bco. Carraixet: Alfara del Patriarca - Mar	R-T09	13,0
15.01	Río Guadalaviar (Turia): Cabecera - Rbla. Monterde	R-T12	93,5
15.01.01.01	Rbla. Monterde	R-T12	13,3
15.02	Río Guadalaviar (Turia): Rbla. Monterde - E. Arquillo S. Blas	R-T12	19,0
15.04	Río Guadalaviar (Turia): E. Arquillo S. Blas - Río Alfambra	R-T12	8,4
15.04.01.01	Río Alfambra: Cabecera - Rbla. Hoz	R-T12	93,7
15.04.01.02	Río Alfambra: Rbla. Hoz - Río Turia	R-T12	30,3
15.05	Río Turia: Río Alfambra - Rbla. Matanza	R-T12	32,0
15.05.01.01	Río Camarena	R-T12	25,0
15.06	Río Turia: Rbla. Matanza - Rbla. Barrancón	R-T12	21,1
15.06.01.01	Río de Riodeva	R-T12	19,9
15.06.02.01	Río Ebrón	R-T12	47,1
15.06.03.01	Río Vallanca	R-T12	13,7
15.07	Río Turia: Rbla. Barrancón - Río Arcos	R-T12	11,9
15.07.01.01	Río Arcos	R-T12	25,3
15.08	Río Turia: Río Arcos - El Villarejo	R-T12	2,6
15.09	Río Turia: El Villarejo - E. Benagéber	R-T09	15,7
15.10.01.01	Rbla. San Marco	R-T09	10,6
15.11	Río Turia: E. Benagéber - E. Loriguilla	R-T09	17,0
15.12.01.01	Río Tuéjar: Cabecera - Bco. Prado	R-T09	35,1
15.12.01.02	Río Tuéjar: Bco. Prado - E. Loriguilla	R-T09	13,5
15.12.01.02.01.01	Rbla. Alcotas	R-T09	20,6
15.13	Río Turia: E. Loriguilla - Río Sot	R-T09	10,3
15.13.01.01	Río Reatillo	R-T09	16,5
15.13.01.03	Río Sot: E. Buseo - Río Turia	R-T09	12,6
15.14	Río Turia: Río Sot - Bco. Teulada	R-T14	32,2
15.14.01.01	Rbla. Castellana: Cabecera - Rbla. Roig	R-T09	24,6
15.14.01.02	Rbla. Castellana: Rbla. Roig - Río Turia	R-T09	12,5
15.14.01.02.01.01	Rbla. Aceña	R-T09	20,6
15.14.02.01	Rbla. Escarihuela: Cabecera - Bco. Crispina	R-T09	17,9
15.14.02.02	Rbla. Escarihuela: Bco. Crispina - Río Turia	R-T09	7,3
15.15	Río Turia: Bco. Teulada - Ayo Granolera	R-T14	9,0
15.16	Río Turia: Ayo Granolera - Az. Manises	R-T14	3,8
15.17	Río Turia: Az. Manises - Az. Ac. Tormos	R-T14	5,6
16.01	Rbla. Poyo: Cabecera - Bco. Cavalls	R-T09	26,5
16.02	Rbla. Poyo: Bco. Cavalls - Paiporta	R-T09	16,8
17.01	Bco. Picassent: Cabecera - Parque Albufera	R-T18	8,7
17.02	Bco. Picassent: Parque Albufera - Lago Albufera	R-T18	5,4
18.01	Río Júcar: Cabecera - Huélamo	R-T12	51,9
18.02	Río Júcar: Huélamo - E. La Toba	R-T12	14,0
18.04	Río Júcar: E. La Toba - Az. Villalba	R-T12	29,6
18.05	Río Júcar: Az. Villalba - Río Huécar	R-T12	62,3
18.05.01.01	Río Valdecabras	R-T12	6,9
18.05.02.01	Ayo. Bonilla	R-T12	13,0
18.05.03.01	Río Huécar: Cabecera - Az. Pajosa	R-T12	23,5
18.05.03.02	Río Huécar: Az. Pajosa - Cuenca	R-T12	8,8
18.05.03.03	Río Huécar: Cuenca	R-T12	1,7
18.06	Río Júcar: Río Huécar - E. Alarcón	R-T12	95,8
18.06.01.01	Río Moscas. Cabecera - La. Fuentes 2	R-T12	4,3
18.06.01.02	Río Moscas: La. Fuentes 2 - Río Júcar	R-T12	17,0
18.06.02.01	Río Chillarón	R-T12	15,8
18.06.03.01	Río San Martín: Cabecera - Río Júcar	R-T12	12,2
18.07.01.01	Río Marimota	R-T05	24,9
18.07.02.01	Ayo. Riato	R-T05	6,7

Anexo XI. Plan Hidrológico de la DH del JÚCAR (2015-2021)

CÓDIGO MASA	NOMBRE MASA DE AGUA SUPERFICIAL	CÓDIGO TIPOLOGÍA	LONGITUD (km)
18.07.03.01	Ayo. Vega	R-T12	13,2
18.07.04.01	Río Gritos: Cabecera - Puente Nueva	R-T12	16,0
18.07.04.02	Río Gritos: Puente Nueva - Valera de Abajo	R-T12	6,4
18.08	Río Júcar: E. Alarcón - Az. Henchideros	R-T16	5,8
18.09	Río Júcar: Az. Henchideros - E. Picazo	R-T16	16,9
18.09.01.01	Ayo. Vallehermoso	R-T05	41,4
18.10	Río Júcar: E. Picazo - Ctra. Fuensanta	R-T16	37,5
18.11	Río Júcar: Ctra. Fuensanta - Los Guardas	R-T16	20,3
18.12	Río Júcar: Los Guardas - Río Valdemembra	R-T16	21,9
18.12.01.01	Río Valdemembra: Cabecera - Motilla del Palancar	R-T05	31,7
18.13	Río Júcar: Río Valdemembra - Bco. Espino	R-T16	10,2
18.14	Río Júcar: Bco. Espino - Canal María Cristina	R-T16	6,3
18.14.01.01	Río Arquillo: Cabecera - Laguna Arquillo	R-T12	21,9
18.14.01.02	Río Arquillo: Laguna Arquillo - Az. Carrasca Sombrero	R-T12	59,3
18.14.01.03	Río Arquillo: Az. Carrasca Sombrero - Río Mirón	R-T05	14,5
18.14.01.03.01.01	Río Mirón: Cabecera - Rba. Fuentecarrasca	R-T12	24,3
18.14.01.03.01.02	Río Mirón: Rba. Fuentecarrasca - Río Arquillo	R-T05	15,9
18.14.01.04	Río Arquillo: Río Mirón - Az. Volada Choriza	R-T05	10,9
18.14.01.07	Canal María Cristina: Ctra. C. Juan Núñez - Río Júcar	R-T05	9,5
18.15	Río Júcar: Canal María Cristina - Ayo. Ledaña	R-T16	10,8
18.15.01.01	Bcos. Encina y Hoz	R-T05	63,0
18.15.01.02	Ayo Ledaña	R-T05	55,8
18.15.01.02.01.01	Bco. Cañada Romera	R-T05	30,6
18.16	Río Júcar: Ayo. Ledaña - Alcalá del Júcar	R-T16	14,0
18.16.01.01	Rbla. de Ayora	R-T05	13,1
18.16.02.01	Rbla. Carcelén	R-T09	14,1
18.17	Río Júcar: Alcalá del Júcar - Az. Medidor del Bosque	R-T16	6,0
18.18	Río Júcar: Az. Medidor del Bosque - E. Molinar	R-T16	3,3
18.20	Río Júcar: E. Molinar - E. Embarcaderos	R-T16	22,5
18.20.01.01	Rbla. Espadilla	R-T09	8,4
18.20.01.02	Bco. del Agua	R-T09	8,4
18.20.02.01	Río Reconque	R-T09	65,0
18.21.01.01	Río Cabriel: Cabecera - Solana Antón	R-T12	87,2
18.21.01.02	Río Cabriel: Solana Antón - Rba. Masegarejo	R-T12	10,4
18.21.01.03	Río Cabriel: Rba. Masegarejo - Río Mayor del Molinillo	R-T12	18,8
18.21.01.04	Río Cabriel: Río Mayor del Molinillo - E. Bujioso	R-T12	81,0
18.21.01.04.01.01	Río Mayor del Molinillo	R-T12	17,8
18.21.01.04.01.01.01.01	Río Campillos	R-T12	26,5
18.21.01.05	E. Bujioso	R-T12	6,4
18.21.01.06	Río Cabriel: E. Bujioso - E. Contreras	R-T12	9,4
18.21.01.06.01.01	Río Guadazaón: Cabecera - Ayo. Prado Olmeda	R-T12	99,4
18.21.01.06.01.01.01.01	Rba. Seca	R-T12	21,6
18.21.01.06.01.02	Río Guadazaón: Ayo. Prado Olmeda - E. Contreras	R-T12	40,1
18.21.01.06.01.02.01.01	Ayo. de la Vega	R-T12	30,2
18.21.01.07.01.01	Río Martín	R-T12	10,1
18.21.01.07.02.01	Río Ojos de Moya: Cabecera - Bco. Sierra del Agua	R-T12	52,5
18.21.01.07.02.02	Río Ojos de Moya: Bco. Sierra del Agua - Río Henares	R-T12	26,1
18.21.01.07.02.03	Río Ojos de Moya: Río Henares - E. Contreras	R-T12	36,5
18.21.01.08	Río Cabriel: E. Contreras - Rbla. S. Pedro	R-T16	17,7
18.21.01.09	Río Cabriel: Rbla. S. Pedro - Villatoya	R-T16	49,6
18.21.01.10	Río Cabriel: Villatoya - E. Embarcaderos	R-T16	33,6
18.21.01.10.01.01	Ayo. Romeroso	R-T09	10,6
18.21.01.10.01.02	Rbla. Ruices	R-T09	7,7
18.21.01.10.02.01	Rbla. de Ves	R-T09	26,5
18.24	Río Júcar: E. El Naranjero - E. Tous	R-T17	10,2
18.25.01.01	Río Escalona: Cabecera - E. Escalona	R-T09	20,6
18.25.01.02.01.01	Río Grande: Cabecera - E. Escalona	R-T09	24,1
18.25.01.02.02.01	Bco. Pileta	R-T09	23,5

Anexo XI. Plan Hidrológico de la DH del JÚCAR (2015-2021)

CÓDIGO MASA	NOMBRE MASA DE AGUA SUPERFICIAL	CÓDIGO TIPOLOGÍA	LONGITUD (km)
18.26	Río Júcar: E. Tous - Az. Ac. Escalona	R-T17	3,5
18.27	Río Júcar: Az. Ac. Escalona - Az. Antella	R-T17	7,1
18.28	Río Júcar: Az. Antella - Río Sellent	R-T17	4,5
18.28.01.01	Río Sellent: Cabecera - Bolbaite	R-T09	7,9
18.28.01.02	Río Sellent: Bolbaite - Río Júcar	R-T09	19,8
18.28.01.02.01.01	Rbla. Riajuelo: Cabecera - Río Mínguez	R-T09	9,2
18.28.01.02.01.02	Rbla. Riajuelo: Río Mínguez - Río Sellent	R-T09	7,0
18.29	Río Júcar: Río Sellent - Río Albaida	R-T17	8,7
18.29.01.01	Río Albaida: Cabecera - E. Bellús	R-T09	9,4
18.29.01.01.01.01	Río Clariano	R-T09	32,9
18.29.01.02.01.01	Río Micena	R-T09	10,8
18.29.01.03.01.01	Río Cãñoles: Cabecera - Canals	R-T09	44,4
18.29.01.03.01.01.01.01	Bco. Boquilla	R-T09	14,0
18.29.01.03.01.02	Río Cãñoles: Canals - Río Albaida	R-T09	11,8
18.29.01.03.02.01	Río Barcheta	R-T09	13,3
18.29.01.04	Río Albaida: Río Barcheta - Río Júcar	R-T09	9,1
18.30	Río Júcar: Río Albaida - Rbla. Casella	R-T17	18,1
18.30.01.01	Rbla. Casella: Cabecera - Bco. Barcheta	R-T09	6,5
18.30.01.02	Rbla. Casella: Bco Barcheta - Río Júcar	R-T09	14,3
18.31	Río Júcar: Rbla. Casella - Río Verde	R-T17	3,1
18.31.01.01	Río Verde: Cabecera - Alzira	R-T09	7,6
18.31.01.01.01.01	Río Seco: Cabecera - Confluencia	R-T09	23,1
18.31.01.02	Río Verde: Alzira - Río Júcar	R-T09	2,1
18.32	Río Júcar: Río Verde - Río Magro	R-T17	2,7
18.32.01.01	Río Magro: Cabecera - Río Madre	R-T09	38,5
18.32.01.02	Río Magro: Río Madre - Vega de la Torre	R-T09	5,2
18.32.01.03	Río Magro: Vega de la Torre - Sta. Catalina	R-T09	5,7
18.32.01.04	Río Magro: Sta. Catalina - Bco. Rubio	R-T09	9,7
18.32.01.05	Río Magro: Bco. Rubio - E. Forata	R-T09	28,7
18.32.01.05.01.01	Río Mijares (Magro)	R-T09	14,5
18.32.01.07	Río Magro: E. Forata - Bonetes	R-T09	8,2
18.32.01.08	Río Magro: Bonetes - Río Buñol	R-T09	9,3
18.32.01.08.01.01	Río Buñol: Cabecera - Az. Molinos	R-T09	12,1
18.32.01.08.01.02	Río Buñol: Az. Molinos - Río Magro	R-T09	12,8
18.32.01.09	Río Magro: Río Buñol - Alfarp	R-T09	26,2
18.32.01.09.01.01	Rbla. Algoder	R-T09	15,7
18.32.01.10	Río Magro: Alfarp - Carlet	R-T09	12,9
18.32.01.11	Río Magro: Carlet - Algemesí	R-T09	6,3
18.32.01.12	Río Magro: Algemesí - Río Júcar	R-T09	4,7
18.33	Río Júcar: Río Magro - Albalat de la Ribera	R-T17	2,8
18.34	Río Júcar: Albalat de la Ribera - Az. Sueca	R-T17	7,6
18.35	Río Júcar: Az. Sueca - Az. Cullera	R-T17	5,2
18.36	Río Júcar: Az. Cullera - Az. Marquesa	R-T17	10,0
19.01	Río Jaraco: Cabecera - Ferrocarril	R-T18	16,1
19.02	Río Jaraco: Ferrocarril - Mar	R-T18	5,6
20.01	Río Beniopa	R-T18	8,9
21.01	Río Serpis: Cabecera - Pont Set Llunes	R-T09	8,3
21.02	Río Serpis: Pont Set Llunes - EDAR Alcoy	R-T09	8,1
21.03.01.01	Río Vallaseta	R-T09	23,6
21.05	Río Serpis: E. Beniarrés - Lorcha	R-T09	8,1
21.05.01.01	Bco. Encantada	R-T09	10,2
21.06	Río Serpis: Lorcha - Reprimala	R-T09	10,2
21.07	Río Serpis: Reprimala - Bco. Murta	R-T09	10,4
21.07.01.01	Río Bernisa: Cabecera - Bco. Llutxent	R-T18	5,1
21.07.01.02	Río Bernisa: Bco. Llutxent - Río Serpis	R-T18	24,5
22.01	Rbla. Gallinera: Cabecera - Oliva	R-T18	19,1
23.01	Río Vedat	R-T18	9,6
24.01	Río Revolta: Cabecera - Marjal Pego-Oliva	R-T18	5,6

Anexo XI. Plan Hidrológico de la DH del JÚCAR (2015-2021)

CÓDIGO MASA	NOMBRE MASA DE AGUA SUPERFICIAL	CÓDIGO TIPOLOGÍA	LONGITUD (km)
25.01	Río Girona: Cabecera - E. Isbert	R-T18	14,3
25.02	Río Girona: E. Isbert - Mar	R-T18	20,4
26.01	Bco. Alberca	R-T18	8,5
27.01	Río Gorgos: Cabecera - Bco. del Cresol	R-T18	35,1
27.02	Río Gorgos: Bco. del Cresol - Mar	R-T18	16,7
28.01	Río Algar: Cabecera - Río Bollullá	R-T10	5,6
28.02	Río Algar: Río Bollullá - Río Guadalest	R-T10	9,3
28.02.01.02	Río Guadalest: E. Guadalest - Callosa d'en Sarrià	R-T10	7,2
28.02.01.03	Río Guadalest: Callosa d'en Sarrià - Río Algar	R-T10	6,9
28.03	Río Algar: Río Guadalest - Mar	R-T10	4,3
29.01	Río Amadorio: Cabecera - E. Amadorio	R-T18	9,4
29.02.01.01	Río Sella: Cabecera - E. Amadorio	R-T18	6,5
29.03	Río Amadorio: E. Amadorio - A-7	R-T18	1,6
29.04	Río Amadorio: A-7 - Mar	R-T18	3,4
30.01	Río Monegre: Cabecera - E. Tibi	R-T13	10,0
30.03	Río Monegre: E. Tibi - Río Jijona	R-T13	9,8
30.03.01.01	Río Jijona	R-T13	9,4
30.04	Río Monegre: Río Jijona - Molino Nuevo	R-T13	2,4
30.05	Río Monegre: Molino Nuevo - Mar	R-T13	8,9
31.01	Río Vinalopó: Cabecera - Campo Oro	R-T13	7,3
31.02	Río Vinalopó: Campo Oro - Bco. Solana	R-T13	18,1
31.03	Río Vinalopó: Bco. Solana - Ac. del Rey	R-T13	7,1
31.04	Río Vinalopó: Ac. del Rey - Sax	R-T13	6,0
31.07	E.Elche	R-T13	3,6
31.09	Río Vinalopó: Az. Moros - Salinas Sta. Pola	R-T13	9,0
32.01	Cañada del Charco	R-T05	14,6
32.03	Rbla. del Pantano	R-T05	4,4
33.01	Río Lezuza	R-T05	46,0

Longitud y tipología de las masas de agua superficial de la categoría río naturales.

CÓDIGO MASA	NOMBRE MASA DE AGUA SUPERFICIAL	CÓDIGO TIPOLOGÍA	SUPERFICIE (ha)
L01	Prat de Cabanes	L-T28	669,9
L03	Marjal dels Moros	L-T28	176,9
L04	Marjal de Rafalell y Vistabella	L-T28	50,0
L05	Laguna de Talayuelas	L-T17	6,8
L08	Laguna del Arquillo	L-T12	5,1
L09	Laguna Ojos de Villaverde	L-T12	21,3
L10	Laguna de Ontalafia	L-T19	38,9
L11_a	Complejo lagunar de Fuentes (Laguna de los Cedazos)	L-T10	0,9
L11_b	Complejo lagunar de Fuentes	L-T15	1,4
L12	Complejo lagunar de las Torcas de Cañada Hoyo	L-T10	6,5
L13	Complejo lagunar de Arcas/Ballesteros	L-T15	3,3
L14	Laguna del Marquesado	L-T12	5,8
L15	Marjal de la Safor	L-T28	224,0
L16	Marjal de Pego-Oliva	L-T28	279,2
L17	Els Bassars - Clot de Galvany	L-T28	89,1
L18	Ullals de l'Albufera	L-T11	17,2

Superficie y tipología de las masas de agua superficial de la categoría lago naturales.

CÓDIGO MASA	NOMBRE MASA DE AGUA SUPERFICIAL	CÓDIGO TIPOLOGÍA	SUPERFICIE (km ²)
C001	Límite CV-Sierra de Irta	AC-T01	130,1
C002	Sierra de Irta	AC-T02	44,3
C003	Sierra de Irta-Cabo de Oropesa	AC-T01	105,6
C004	Cabo de Oropesa-Burriana	AC-T01	141,0
C005	Burriana-Canet	AC-T01	122,3
C007	Costa Norte de Valencia	AC-T01	152,2

Anexo XI. Plan Hidrológico de la DH del JÚCAR (2015-2021)

CÓDIGO MASA	NOMBRE MASA DE AGUA SUPERFICIAL	CÓDIGO TIPOLOGÍA	SUPERFICIE (km ²)
C008	Puerto de Valencia-Cabo de Cullera	AC-T01	197,3
C009	Cabo Cullera-Puerto de Gandía	AC-T01	170,6
C010	Puerto de Gandía-Cabo de San Antonio	AC-T01	268,3
C011	Cabo San Antonio-Punta de Moraira	AC-T08	56,9
C012	Punta de Moraira-Peñón de Ifach	AC-T08	31,4
C013	Peñón de Ifach-Punta de les Caletes	AC-T08	89,4
C014	Punta de les Caletes-Barranco de Aguas de Busot	AC-T08	147,1
C015	Barranco de Aguas de Busot-Cabo Huertas	AC-T06	75,6
C016	Cabo Huertas-Santa Pola	AC-T05	134,0
C017	Santa Pola-Guardamar del Segura	AC-T06	143,7

Superficie y tipología de las masas de agua superficial de la categoría costera naturales.

Apéndice 2.3 Masas de agua superficial muy modificadas.

CÓDIGO MASA	NOMBRE MASA DE AGUA SUPERFICIAL	CÓDIGO TIPOLOGÍA	LONGITUD (km)
10.10	Río Mijares: E. Sichar – Canal cota 100	R-T09-HM	11,9
10.11	Río Mijares: Canal cota 100 - Rbla. de la Viuda	R-T09-HM	8,3
10.13	Delta del Mijares	R-T14-HM	10,7
11.01	Río Veo	R-T18-HM	47,3
15.18	Río Turia: Az. Ac. Tormos - Nuevo cauce	R-T14-HM	3,4
16.03	Rbla. Poyo: Paiporta - Parque Albufera	R-T09-HM	4,9
16.04	Rbla. Poyo: Parque Albufera - Lago Albufera	R-T09-HM	7,7
18.07.04.03	Río Gritos: Valera de Abajo - E. Alarcón	R-T12-HM	18,3
18.12.01.02	Río Valdemembra: Motilla del Palancar - Quintanar del Rey	R-T05-HM	30,2
18.12.01.03	Río Valdemembra: Quintanar del Rey - Río Júcar	R-T05-HM	39,3
18.29.01.03	Río Albaida: E. Bellús - Río Barcheta	R-T09-HM	15,8
21.03	Río Serpis: EDAR Alcoy - E. Beniarrés	R-T09-HM	19,9
21.08	Río Serpis: Bco. Murta - Mar	R-T09-HM	8,0
31.05	Río Vinalopó: Sax - Bco. Derramador	R-T13-HM	12,3
31.06	Río Vinalopó: Bco. Derramador - E. Elche	R-T13-HM	22,5
31.08	Río Vinalopó: E. Elche - Az. Moros	R-T13-HM	8,8

Longitud y tipología de las masas de agua superficial de la categoría río muy modificadas excepto por la presencia de presas: embalses.

CÓDIGO MASA	NOMBRE MASA DE AGUA SUPERFICIAL	CÓDIGO TIPOLOGÍA	LONGITUD (km)	SUPERFICIE (ha)
01.02	E. Ulldecona	E-T07	4,8	67,1
10.05	E. Arenós	E-T11	10,8	396,1
10.09	E. Sichar	E-T11	7,3	317,9
10.12.01.04.01.02	E. Alcora	E-T10	2,1	22,3
10.12.01.05	E. M ^a Cristina	E-T11	5,7	273,6
13.04	E. Regajo	E-T10	4,9	63,9
13.07	E. Algar	E-T10	5,2	94,7
15.03	E. Arquillo de San Blas	E-T07	6,4	108,1
15.10	E. Benagéber	E-T11	21,2	746,4
15.12	E. Loriguilla	E-T11	13,2	369,0
15.13.01.02	E. Buseo	E-T10	3,1	61,2
18.03	E. La Toba	E-T07	6,7	97,6
18.07	E. Alarcón	E-T11	67,1	7.962,4
18.19	E. Molinar	E-T11	9,9	59,4
18.21	E. Embarcaderos	E-T11	10,0	162,6
18.21.01.07	E. Contreras	E-T11	36,8	2.632,8
18.22	E. Cortes II	E-T11	16,5	367,7
18.23	E. El Naranjero	E-T11	7,8	86,1
18.25	E. Tous	E-T11	29,5	1.039,4
18.25.01.02	E. Escalona	E-T10	14,0	531,4

Anexo XI. Plan Hidrológico de la DH del JÚCAR (2015-2021)

CÓDIGO MASA	NOMBRE MASA DE AGUA SUPERFICIAL	CÓDIGO TIPOLOGÍA	LONGITUD (km)	SUPERFICIE (ha)
18.29.01.02	E. Bellús	E-T10	13,4	611,3
18.32.01.06	E. Forata	E-T11	6,2	201,1
21.04	E. Beniarrés	E-T10	6,4	224,3
28.02.01.01	E. Guadalest	E-T10	2,4	57,0
29.02	E. Amadorio	E-T10	3,2	100,9
30.02	E. Tibi	E-T10	1,6	23,9
32.02	E. Almansa	E-T10	1,8	39,1

Longitud, superficie y tipología de las masas de agua superficial de la categoría río muy modificadas por la presencia de presas: embalses.

CÓDIGO MASA	NOMBRE MASA DE AGUA SUPERFICIAL	CÓDIGO TIPOLOGÍA	SUPERFICIE (ha)
L02	Marjal y Estany d'Almenara	L-T28-HM	106,2
L06	L'Albufera de Valencia	L-T28-HM	2.490,6
L07	Laguna de Uña	L-T12-HM	20,7

Superficie y tipología de las masas de agua superficial de la categoría lago muy modificadas.

CÓDIGO MASA	NOMBRE MASA DE AGUA SUPERFICIAL	CÓDIGO TIPOLOGÍA	LONGITUD (km)	SUPERFICIE (ha)
T0201	Desembocadura del Júcar	AT-T02-HM	4,3	
T0202	Estany de Cullera	AT-T02-HM		19,2
T0301	Salinas de Calpe	AT-T07-HM		19,2
T0302	Salinas de Santa Pola	AT-T07-HM		1.410,5

Superficie o longitud y tipología de las masas de agua superficial de la categoría transición muy modificadas.

CÓDIGO MASA	NOMBRE MASA DE AGUA SUPERFICIAL	CÓDIGO TIPOLOGÍA	SUPERFICIE (km ²)
C0041	Puerto de Castellón	AMP-T05	21,0
C006	Puerto de Sagunto	AMP-T05	35,3
C0081	Puerto de Valencia	AMP-T05	54,4
C0101	Puerto de Gandía	AMP-T05	4,4
C0102	Puerto de Denia	AMP-T05	2,6
C0161	Puerto de Alicante	AMP-T05	8,5

Superficie y tipología de las masas de agua superficial de la categoría costera muy modificadas por la presencia de puertos.

Apéndice 2.4 Masas de agua superficial artificiales.

CÓDIGO MASA	NOMBRE MASA DE AGUA SUPERFICIAL	CÓDIGO TIPOLOGÍA	LONGITUD (km)
15.19	Río Turia: Nuevo cauce - Mar	R-T14-AR	12,5
18.14.01.05	Río Arquillo: Az. Volada Choriza - Albacete	R-T05-AR	25,4
18.14.01.06	Canal María Cristina: Albacete - Ctra. C. Juan Núñez	R-T05-AR	32,3

Longitud y tipología de las masas de agua superficial de la categoría río artificial excepto por la presencia de presas: embalses.

CÓDIGO MASA	NOMBRE MASA DE AGUA SUPERFICIAL	CÓDIGO TIPOLOGÍA	SUPERFICIE (ha)
Artificial 01	La Muela	E-T07	110,3

Superficie y tipología de las masas de agua superficial de la categoría río artificial por la presencia de presas: embalses.

Anexo XI. Plan Hidrológico de la DH del JÚCAR (2015-2021)

APÉNDICE 3. MASAS DE AGUA SUBTERRÁNEA

Apéndice 3.1. Masas de agua subterránea.

CÓDIGO MASA	NOMBRE MASA DE AGUA SUBTERRÁNEA	SUPERFICIE (km ²)
080.101	Hoya de Alfambra	752,8
080.102	Javalambre Occidental	594,3
080.103	Javalambre Oriental	801,9
080.104	Mosqueruela	859,3
080.105	Puertos de Beceite	463,1
080.106	Plana de Cenia	281,5
080.107	Plana de Vinaroz	106,3
080.108	Maestrazgo Occidental	1.127,4
080.109	Maestrazgo Oriental	1.015,4
080.110	Plana de Oropesa - Torreblanca	89,2
080.111	Lucena - Alcora	1.118,6
080.112	Hoya de Teruel	666,5
080.113	Arquillo	152,2
080.114	Gea de Albarracín	158,0
080.115	Montes Universales	1.251,2
080.116	Triásico de Boniches	188,5
080.117	Jurásico de Uña	613,6
080.118	Cretácico de Cuenca Norte	1.235,3
080.119	Terciario de Alarcón	1.236,8
080.120	Cretácico de Cuenca Sur	690,6
080.121	Jurásico de Cardenete	248,2
080.122	Vallanca	456,4
080.123	Alpuente	899,3
080.124	Sierra del Toro	297,2
080.125	Jérica	336,6
080.126	Onda - Espadán	523,5
080.127	Plana de Castellón	496,2
080.128	Plana de Sagunto	130,2
080.129	Mancha Oriental	7.118,1
080.130	Medio Palancia	668,5
080.131	Liria - Casinos	861,1
080.132	Las Serranías	925,8
080.133	Requena - Utiel	987,9
080.134	Mira	501,6
080.135	Hoces del Cabriel	699,9
080.136	Lezuza - El Jardín	852,1
080.137	Arco de Alcaraz	398,6
080.138	Alpera (Carcelén)	441,4
080.139	Cabrillas - Malacara	286,3
080.140	Buñol - Cheste	542,8
080.141	Plana de Valencia Norte	391,5
080.142	Plana de Valencia Sur	566,2
080.143	La Contienda	64,8
080.144	Sierra del Ave	414,9
080.145	Caroch Norte	741,0
080.146	Almansa	239,3
080.147	Caroch Sur	1.008,1
080.148	Hoya de Játiva	81,2
080.149	Sierra de las Agujas	251,4
080.150	Bárig	70,4
080.151	Plana de Jaraco	59,8
080.152	Plana de Gandía	56,7
080.153	Marchuquera - Falconera	108,6
080.154	Sierra de Ador	46,5
080.155	Valle de Albaida	454,6

Anexo XI. Plan Hidrológico de la DH del JÚCAR (2015-2021)

CÓDIGO MASA	NOMBRE MASA DE AGUA SUBTERRÁNEA	SUPERFICIE (km2)
080.156	Sierra Grossa	205,8
080.157	Sierra de la Oliva	235,5
080.158	Cuchillo - Moratilla	39,3
080.159	Rocín	19,9
080.160	Villena - Benejama	330,2
080.161	Volcadores - Albaida	150,6
080.162	Almirante Mustalla	205,5
080.163	Oliva - Pego	54,8
080.164	Ondara - Denia	83,1
080.165	Montgó	24,9
080.166	Peñón - Bernia	100,4
080.167	Alfaro - Segaria	175,3
080.168	Mediodía	51,7
080.169	Muro de Alcoy	23,3
080.170	Salt San Cristóbal	155,2
080.171	Sierra Mariola	95,7
080.172	Sierra Lácera	29,0
080.173	Sierra del Castellar	86,1
080.174	Peñarrubia	35,4
080.175	Hoya de Castalla	121,2
080.176	Barrancones - Carrasqueta	263,8
080.177	Sierra Aitana	215,8
080.178	Serrella - Aixorta - Algar	151,0
080.179	Depresión de Benissa	270,2
080.180	Jávea	10,3
080.181	Sierra de Salinas	137,9
080.182	Argüña - Maigmo	126,8
080.183	Orcheta	197,1
080.184	San Juan - Benidorm	178,5
080.185	Agost - Monnegre	73,3
080.186	Sierra del Cid	129,3
080.187	Sierra del Reclot	73,2
080.188	Sierra de Argallet	49,2
080.189	Sierra de Crevillente	66,7
080.190	Bajo Vinalopó	727,5

Apéndice 3.2. Masas de agua subterránea con recursos compartidos.

CÓDIGO MASA	NOMBRE MASA	DEMARCACIÓN CON LA QUE SE COMPARTE	ANTIGUA UH COMPARTIDA	REPARTO RECURSOS EN PHN
080.114	Gea de Albarracín	Ebro Tajo	08.01. Molina de Aragón	Sí
080.157	Sierra de la Oliva	Segura	08.34. Sierra de Oliva	Sí
080.173	Sierra de Castellar	Segura	08.35. Jumilla-Villena	Sí
080.181	Sierra de Salinas	Segura	08.42. Carche-Salinas	Sí
080.187	Sierra del Reclot	Segura	08.51. Quibas	Sí
080.188	Sierra de Argallet	Segura		
080.189	Sierra de Crevillente	Segura	08.52. Crevillente	Sí

APÉNDICE 4. INDICADORES Y LÍMITES DE CAMBIO DE CLASE PARA LOS ELEMENTOS DE CALIDAD DE LAS MASAS DE AGUA SUPERFICIAL

Apéndice 4.1. Indicadores para la evaluación de los elementos de calidad de ríos, adicionales a los previstos en el RD 817/2015.

TIPO DE ELEMENTOS DE CALIDAD	ELEMENTO DE CALIDAD	INDICADOR	ACRÓNIMO
Biológicos	Ictiofauna	Índice de Integridad biótica de ictiofauna adaptado a la Demarcación Hidrográfica del Júcar	IBI-Júcar
Físico-químicos	Contaminantes específicos	Sustancias preferentes del anexo V del Real Decreto 817/2015, de 11 de septiembre	
Hidromorfológicos	Condiciones hidrológicas	Cumplimiento de los caudales ecológicos	Qeco

Apéndice 4.2. Indicadores para la evaluación de los elementos de calidad de lagos, adicionales a los previstos en el RD 817/2015.

TIPO DE ELEMENTOS DE CALIDAD	ELEMENTO DE CALIDAD	INDICADOR
Físico-químicos	Contaminantes específicos	Sustancias preferentes del anexo V del Real Decreto 817/2015, de 11 de septiembre

Apéndice 4.3. Indicadores para la evaluación de los elementos de calidad de embalses, adicionales a los previstos en el RD 817/2015.

TIPO DE ELEMENTOS DE CALIDAD	ELEMENTO DE CALIDAD	INDICADOR
Físico-químicos	Contaminantes específicos	Sustancias preferentes del anexo V del Real Decreto 817/2015, de 11 de septiembre

Apéndice 4.4. Indicadores para la evaluación de los elementos de calidad en aguas de transición, adicionales a los previstos en el RD 817/2015.

TIPO DE ELEMENTOS DE CALIDAD	ELEMENTO DE CALIDAD	INDICADOR
Físico-químicos	Contaminantes específicos	Sustancias preferentes del anexo V del Real Decreto 817/2015, de 11 de septiembre

Apéndice 4.5. Indicadores para la evaluación de los elementos de calidad en aguas costeras naturales, adicionales a los previstos en el RD 817/2015.

TIPO DE ELEMENTOS DE CALIDAD	ELEMENTO DE CALIDAD	INDICADOR
Físico-químicos	Contaminantes específicos	Sustancias preferentes del anexo V del Real Decreto 817/2015, de 11 de septiembre

Anexo XI. Plan Hidrológico de la DH del JÚCAR (2015-2021)

Apéndice 4.6. Límites de cambio de clase para los indicadores de los elementos de calidad en masas de agua superficial de categoría río, adicionales a los previstos en el RD 817/2015.

En todas las tablas del presente apéndice CR: condición de referencia; MB: muy bueno; B: bueno; BS: bueno o superior; MD: moderado; D: deficiente; M: malo.

ELEMENTO DE CALIDAD	INDICADOR Y UNIDADES	CÓDIGO TIPOLOGÍA	CR/CONDICIÓN ESPECÍFICA DEL TIPO	LÍMITES DE CAMBIO DE CLASE DE ESTADO (VALORES RCE)			
				MB/B	B/MD	MD/D	D/M
Ictiofauna	IBI-Júcar	Todas	100	0,80	0,60	0,40	0,20

Límites de cambio de clase para los indicadores biológicos en masas de agua superficial de categoría río naturales.

ELEMENTO DE CALIDAD	INDICADOR Y UNIDADES	CÓDIGO TIPOLOGÍA	CR/CONDICIÓN ESPECÍFICA DEL TIPO	LÍMITES DE CAMBIO DE CLASE DE POTENCIAL (VALORES RCE)	
				BS/MD	MD/D
Fauna bentónica de invertebrados	IBMWP	R-T05-HM	123	0,32	0,13
		R-T05-AR			
		R-T09-HM	189	0,30	0,13
		R-T12-HM	186	0,30	0,12
		R-T13-HM	89	0,34	0,15
		R-T14-HM	100	0,34	0,14
R-T14-AR					
Otra flora acuática-diatomeas	IPS	R-T05-HM	15,9	0,46	0,23
		R-T05-AR			
		R-T09-HM	17,8	0,47	0,24
		R-T12-HM	18	0,46	0,23
		R-T13-HM	17,7	0,50	0,25
		R-T14-HM	15,1	0,49	0,25
R-T14-AR					
R-T18-HM	14	0,64	0,24		
Ictiofauna	IBI-Júcar	Todas	100	0,40	0,20

Límites de cambio de clase para los indicadores biológicos en masas de agua superficial de categoría río muy modificadas o artificiales.

ELEMENTO DE CALIDAD	INDICADOR	LÍMITES DE CAMBIO MUY BUENO // PEOR QUE BUENO
Condiciones hidrológicas	Qeco	Cumplimiento de los caudales ecológicos según la normativa aplicable. Si se cumple el caudal ecológico se evalúa como muy bueno, si no se cumple se evalúa como peor que bueno

Límite muy bueno/pero que bueno, para los indicadores hidromorfológicos en masas de agua superficial de categoría río.

ELEMENTO DE CALIDAD	INDICADOR Y UNIDADES	CÓDIGO TIPOLOGÍA	LÍMITES DE CAMBIO DE CLASE DE POTENCIAL (MEDIDA)
			BS/MD
Condiciones de oxigenación	% Oxígeno (%)	R-T05-HM R-T09-HM	60-120
	Oxígeno (mg/L)	R-T12-HM R-T13-HM	5
Estado de acidificación	pH	R-T14-HM R-T18-HM	6-9
		R-T05-AR R-T14-AR	25
Nutrientes	Nitratos (mg NO ₃ /L)	R-T05-HM, R-T09-HM, R-T12-HM, R-T05-AR	0,4
	Amonio (mg NH ₄ ⁺ /L)		0,6
	Fosfatos (mg PO ₄ ³⁻ /L)	R-T13-HM, R-T14-HM, R-T18-HM, R-T14-AR	0,5

Condiciones para la evaluación de los elementos de calidad físico-química en masas de agua superficial de categoría río muy modificadas o artificiales.

Anexo XI. Plan Hidrológico de la DH del JÚCAR (2015-2021)

Apéndice 4.7. Límites de cambio de clase para los indicadores de los elementos de calidad en masas de agua superficial muy modificadas de categoría lago.

En las tablas del presente apéndice BS: bueno o superior; MD: moderado; D: deficiente.

ELEMENTO DE CALIDAD	INDICADOR Y UNIDADES	CÓDIGO TIPOLOGÍA	CR/CONDICIÓN ESPECÍFICA DEL TIPO	LÍMITES DE CAMBIO DE CLASE DE POTENCIAL (VALORES RCE)	
				BS/MD	MD/D
Fitoplancton	Biovolumen total (mm ³ /L)	L-T12-HM	0,9	0,25	0,13
	Concentración de clorofila a (mg/m ³)	L-T12-HM	1,9	0,25	0,14
		L-T28-HM*	5,3	0,39	0,22
Fauna bentónica de invertebrados	IBCAEL	L-T12-HM	4,66	0,46	0,23
		L-T28-HM	9,2	0,4	0,2

(*) En el caso de l'Albufera de Valencia los valores umbrales se han definido en el Apéndice 9.2.

Límites de cambio de clase para los indicadores biológicos en masas de agua superficial de categoría lago muy modificadas.

ELEMENTO DE CALIDAD	INDICADOR Y UNIDADES	CÓDIGO TIPOLOGÍA	LÍMITES DE CAMBIO DE CLASE DE POTENCIAL (MEDIDA)	
			BS/MD	MD/D
Transparencia	Disco de Secchi (m)	L-T12-HM	3	
Estado de acidificación	pH	L-T12-HM	7-9,7	≤7 ó ≥9,7
		L-T28-HM	7-9,5	≤7 ó ≥9,5
Condiciones relativas a nutrientes	Fósforo total (mg P/m ³)	L-T12-HM	22	
		L-T28-HM	50	

Límites de cambio de clase para los indicadores físico-químicos en masas de agua superficial de categoría lago muy modificadas.

APÉNDICE 5. VALORES UMBRAL PARA LA VALORACIÓN DEL ESTADO QUÍMICO EN MASAS DE AGUA SUBTERRÁNEA

ELEMENTO DE CALIDAD	INDICADOR	CÓDIGO MASA	VALOR UMBRAL
Nitratos*	Concentración mg/L	Todas	50
Plaguicidas*	Concentración µg/L	Todas	0,1 (referido a cada sustancia)
			0,5 (referido a la suma de todos los plaguicidas analizados)
Cadmio**	Concentración mg/L	080.110	0,01
		080.142	0,0096
		080.149	0,016
		080.164	0,005
Cloruros**	Concentración mg/L	080.107	1.100
		080.110	1.100
		080.127	650
		080.128	300
		080.140	250
		080.141	250
		080.142	300
		080.151	550
		080.152	250
		080.163	1.700
		080.164	1.200
		080.179	650
080.180	1.650		
080.184	496		
080.190	2.800		

Anexo XI. Plan Hidrológico de la DH del JÚCAR (2015-2021)

ELEMENTO DE CALIDAD	INDICADOR	CÓDIGO MASA	VALOR UMBRAL
Salinidad **	Conductividad 20°C	080.140	2.500
	Conductividad 20°C	080.184	2.650
	Conductividad 25°C	080.140	2.750
	Conductividad 25°C	080.184	2.990
Hierro **	Concentración mg/L	080.110	0,565
		080.128	0,556
		080.131	0,2
		080.141	0,484
		080.152	0,3053
		080.162	0,2
		080.163	0,2
		080.166	0,3095
Mercurio** (b)	Concentración mg/L	080.149	0,001
		080.163	0,001
		080.164	0,001
		080.166	0,001
Plomo ** (b)	Concentración mg/L	080.141	0,025
		080.142	0,025
		080.162	0,025
		080.164	0,025
Selenio **	Concentración mg/L	080.110	0,0285
		080.127	0,0207
		080.128	0,021
		080.140	0,0154
		080.141	0,0186
		080.142	0,017
		080.148	0,0196
		080.152	0,014
Sulfatos **	Concentración mg/L	080.107	250
		080.110	350
		080.127	525
		080.128	700
		080.131	450
		080.140	335
		080.141	535
		080.142	500
		080.149	250
		080.151	350
		080.152	250
		080.163	550
		080.164	350
		080.179	250
		080.180	550
		080.184	400
080.190	2.000		
Tetracloroetileno ** (a) (b)	Concentración µg/L	080.131	10
		080.141	10
Tricloroetileno ** (a) (b)	Concentración µg/L	080.131	10
		080.141	10

(*) Anejo I RD 1514/2009

(**) Anejo II RD 1514/2009

(a) Estos parámetros se han evaluado conjuntamente, ya que la legislación nacional establece un único límite para el agua de abastecimiento para la suma de ambas concentraciones.

(b) El valor propuesto para estas sustancias coincide con el que se establece en la legislación nacional para el agua de abastecimiento (RD 140/2003).

APÉNDICE 6. CAUDALES ECOLÓGICOS Y OTRAS DEMANDAS AMBIENTALES.

Apéndice 6.1 Régimen de caudales establecidos en las masas de agua superficial de categoría río y transición.

CÓDIGO MASA DE AGUA	NOMBRE MASA DE AGUA	ESPACIO CON PROTECCIÓN	CAUDAL MÍNIMO (m³/s)		HIDRO-REGIÓN	CAUDAL MÁXIMO (m³/s)												TASA DE CAMBIO (m³/s/h)	
			Situación ordinaria	Situación de sequía		OCT	NOV	DIC	ENE	FEB	MAR	ABR	MAY	JUN	JUL	AGO	SEP	Ascendente	Descendente
01.01	Río Cenía: Cabecera - E. Ulledecona	Sí	0,01	**	1													-	-
01.02	E. Ulledecona	Sí	-	-	1													-	-
01.03	Río Cenía: E. Ulledecona - La Sénia	Sí	0,09	**	1	2,39	2,39	2,39	2,39	2,39	2,39	2,39	2,39	2,39	2,39	2,39	2,39	-	-
01.04	Río Cenía: La Sénia - Ac. Foies	Sí	-	-	1													-	-
01.05	Río Cenía: Ac. Foies - Mar	No	-	-	1													-	-
02.01	Bco. Valliviquera	No	-	-	1													-	-
03.01	Río Servol: Cabecera - Bco. Barsella	Sí	-	-	1													-	-
03.02	Río Servol: Bco. Barsella - Mar	Sí	-	-	1													-	-
04.01	Bco. Agua Oliva	No	-	-	1													-	-
05.01	Río Cervera: Cabecera - Bco. Espadella	Sí	-	-	1													-	-
05.02	Río Cervera: Bco. Espadella - Mar	Sí	-	-	1													-	-
06.01	Rbla. Alcalá	No	-	-	1													-	-
07.01	Río S. Miguel: Cabecera - La Mosquera	Sí	-	-	1													-	-
07.02	La Mosquera - Rbla de Villanueva	Sí	0,07	**	1													-	-
	Mosquera - Mar	No	-	-	1													-	-
	Rbla. Seguer	No	-	-	1													-	-
08.01	Bco. Chinchilla	Sí	-	-	1													-	-
09.01	Río Seco: Cabecera - Castellón	No	-	-	1													-	-
09.02	Río Seco: Castellón - Mar	No	-	-	1													-	-
10.01	Río Mijares: Cabecera - Bco. Charco	Sí	0,02	**	1												5,32	-0,62	
10.02	Río Mijares: Bco. Charco - Loma de la Ceja	Sí	0,02	**	1												5,32	-0,62	
10.03	Río Mijares: Loma de la Ceja - Río Mora	No	0,31	0,31	1												5,32	-0,62	
10.03.01.01	Río Alcalá: Cabecera - Río Valbona	Sí	0,02	**	1												5,32	-0,62	
10.03.02.01	Río Albentosa: Cabecera - Manzanera	Sí	0,02	**	1												5,32	-0,62	
10.03.02.02	Río Albentosa: Desde Manzanera hasta confluencia	No	0,06	0,06	1												5,32	-0,62	
10.03.03.01	Río Mora	Sí	0,03	**	1												5,32	-0,62	
10.04	Río Mijares: Río Mora - E. Arenós	Sí	0,4	**	1												5,32	-0,62	
10.04.01.01	Río del Morrón	Sí	0,02	**	1												5,32	-0,62	

Anexo XI. Plan Hidrológico de la DH del JÚCAR (2015-2021)

CÓDIGO MASA DE AGUA	NOMBRE MASA DE AGUA	ESPACIO CON PROTECCIÓN	CAUDAL MÍNIMO (m³/s)		HIDRO-REGION	CAUDAL MÁXIMO (m³/s)												TASA DE CAMBIO			
			Situación ordinaria	Situación de sequía		OCT	NOV	DIC	ENE	FEB	MAR	ABR	MAY	JUN	JUL	AGO	SEP	Ascendente (m³/s/h)	Descendente (m³/s/h)		
10.05	E. Arenós	Sí	-	-	1														5,32	-	-0,62
10.06	Río Mijares: E. Arenós - Az. Huertacha	Sí	0,4****	**	1																
10.06.01.01	Bco. Maimona	Sí	0,02	**	1																
10.06.02.01	Río Montán	Sí	0,01	**	1																
10.06.03.01	Río Cortes	Sí	-	-	1																
10.07	Río Mijares: Az. Huertacha - E. Vallat	Sí	0,56	**	1																
10.07.01.01	Río Pequeño	Sí	-	-	1																
10.07.02.01	Río Villahermosa: Cabecera - Bco. Canaleta	Sí	0,03	**	1																
10.07.02.02	Río Villahermosa: Bco. Canaleta - Bco. Cimorreta	Sí	0,06	**	1	1,29	1,29	1,29	1,29	1,29	1,29	1,29	1,29	1,29	1,29	1,29	1,29	1,29			
10.07.02.03	Río Villahermosa: Bco. Cimorreta - Villahermosa	Sí	0,07	**	1																
10.07.02.04	Río Villahermosa: Villahermosa - Río Mijares	Sí	0,07	**	1																
10.08	Río Mijares: E. Vallat - E. Sichar	Sí	0,63	**	1																
10.09	E. Sichar	Sí	-	-	1																
10.10	Río Mijares: E. Sichar - toma Tramo común Sichar - Canal cota 100	No	1,1	0,95	1	12,1	12,1	12,1	12,1	12,1	12,1	12,1	12,1	12,1	12,1	12,1	12,1	12,1			
10.11	Río Mijares: Canal cota 100 - Rbla. de la Viuda	No	0,95	0,95	1																
10.12	Río Mijares: Rbla. de la Viuda - Delta Mijares	Sí	-	-	1																
10.12.01.01	Rbla. de la Viuda: Cabecera - Bco. Segarra	Sí	-	-	1																
10.12.01.02	Rbla. de la Viuda: Bco Segarra - Río Monleón	Sí	-	-	1																
10.12.01.02.01.01	Río Monleón: Cabecera - Bco Forcall	Sí	-	-	1																
10.12.01.02.01.01.01.01	Río Seco (Monleón)	Sí	-	-	1																
10.12.01.02.01.02	Río Monleón: Bco Forcall - Rbla de la Viuda	Sí	-	-	1																
10.12.01.03	Rbla. de la Viuda: Río Monleón - Bco. Cabanes	No	-	-	1																
10.12.01.03.01	Bco. Cabanes	No	-	-	1																

Anexo XI. Plan Hidrológico de la DH del JÚCAR (2015-2021)

CÓDIGO MASA DE AGUA	NOMBRE MASA DE AGUA	ESPACIO CON PROTECCIÓN	CAUDAL MÍNIMO (m³/s)		HIDRO-REGION	CAUDAL MÁXIMO (m³/s)												TASA DE CAMBIO	
			Situación ordinaria	Situación de sequía		OCT	NOV	DIC	ENE	FEB	MAR	ABR	MAY	JUN	JUL	AGO	SEP	Ascendente (m³/s/h)	Descendente (m³/s/h)
15.04.01.01	Río Alfambra: Cabecera - Rbla. Hoz	Sí	0,19	**	2													5,31	-4,22
15.04.01.02	Río Alfambra: Rbla. Hoz - Río Turia	Sí	0,19	**	2	1,8	1,8	1,8	1,8	1,8	1,8	1,8	1,8	1,8	1,8	1,8	1,8	5,31	-4,22
15.05	Río Turia: Río Alfambra - Rbla. Matanza	Sí	0,3	**	2	3,3	3,3	3,3	3,3	3,3	3,3	3,3	3,3	3,3	3,3	3,3	3,3	5,31	-4,22
15.05.01.01	Río Camarena	Sí	0,01	**	2													5,31	-4,22
15.06	Río Turia: Rbla. Matanza - Rbla. Barrancón	Sí	0,7	**	2	10,8	10,8	10,8	13	13	13	10,8	10,8	10,8	10,8	10,8	10,8	5,31	-4,22
15.06.01.01	Río de Riodeva	Sí	0,01	**	2													5,31	-4,22
15.06.02.01	Río Ebrón	Sí	0,15	**	2													5,31	-4,22
15.06.03.01	Río Vallanca	Sí	0,06	**	2													5,31	-4,22
15.07	Río Turia: Rbla. Barrancón - Río Arcos	Sí	1,2	**	2													5,31	-4,22
15.07.01.01	Río Arcos	Sí	0,03	**	2													5,31	-4,22
15.08	Río Turia: Río Arcos - El Villarejo	Sí	1,21	**	2													5,31	-4,22
15.09	Río Turia: El Villarejo - E. Benagèber	Sí	1,48	**	2													5,31	-4,22
15.10	E. Benagèber	Sí	-	-	2													5,31	-4,22
15.10.01.01	Rbla. San Marco	Sí	0,05	**	2													5,31	-4,22
15.11	Río Turia: E. Benagèber - E. Loriguilla	Sí	1,2	**	3	10	10	10	12	12	10	10	10	10	10	10	10	5,31	-4,22
15.12	E. Loriguilla	Sí	-	-	3													5,31	-4,22
15.12.01.01	Río Tuéjar: Cabecera - Bco. Prado	Sí	0,05	**	3													-	-
15.12.01.02	Río Tuéjar: Bco. Prado - E. Loriguilla	Sí	0,13	**	3													-	-
15.12.01.02.01.01	Rbla. Alcotas	Sí	0,04	**	3													-	-
15.13	Río Turia: E. Loriguilla - Río Sot	Sí	1,2	**	3													-	-
15.13.01.01	Río Realtillo	Sí	0,01	**	3													-	-
15.13.01.02	E. Buseo	Sí	-	-	3													-	-
15.13.01.03	Río Sot: E. Buseo - Río Turia	Sí	0,01	**	3													-	-
15.14	Río Turia: Río Sot - Bco. Teulada	Sí	1,8	**	3	11,5	11,5	13,8	13,8	11,5	11,5	11,5	11,5	11,5	11,5	11,5	-	-	
15.14.01.01	Rbla. Castellana: Cabecera - Rbla. Roig	No	-	-	3													-	-
15.14.01.02	Rbla. Castellana: Rbla. Roig - Río Turia	No	-	-	3													-	-
15.14.01.02.01.01	Rbla. Aceña	No	-	-	3													-	-
15.14.02.01	Rbla. Escarihueta: Cabecera - Bco. Crispina	No	-	-	3													-	-
15.14.02.02	Rbla. Escarihueta: Bco. Crispina - Río Turia	No	-	-	3													-	-
15.15	Río Turia: Bco. Teulada - Ayo Granolera	No	1,4	1,4	3													-	-
15.16	Río Turia: Ayo Granolera - Az. Manises	No	1,4	1,4	3													-	-
15.17	Río Turia: Az. Manises - Az. Ac. Tormos	No	1,40***	1,40***	3													-	-

Anexo XI. Plan Hidrológico de la DH del JÚCAR (2015-2021)

CÓDIGO MASA DE AGUA	NOMBRE MASA DE AGUA	ESPACIO CON PROTECCIÓN	CAUDAL MÍNIMO (m³/s)		HIDRO-REGION	CAUDAL MÁXIMO (m³/s)												TASA DE CAMBIO	
			Situación ordinaria	Situación de sequía		OCT	NOV	DIC	ENE	FEB	MAR	ABR	MAY	JUN	JUL	AGO	SEP	Ascendente (m³/s/h)	Descendente (m³/s/h)
15.18	Río Turia: Az. Ac. Tormos - Nuevo cauce	No	1,40***	1,40***	3	22,5	22,5	22,5	22,5	22,5	22,5	22,5	22,5	22,5	22,5	22,5	-	-	
15.19	Río Turia: Nuevo cauce - Mar	No	-	-	3												-	-	
16.01	Rbla. Poyo: Cabecera - Bco. Cavalls	No	0,02	0,02	3												-	-	
16.02	Rbla. Poyo: Bco. Cavalls - Paiporta	No	0,02	0,02	3												-	-	
16.03	Rbla. Poyo: Paiporta - Parque Albufera	No	0,02	0,02	3												-	-	
16.04	Rbla. Poyo: Parque Albufera - Lago Albufera	Sí	0,03	**	3												-	-	
17.01	Bco. Picassent: Cabecera - Parque Albufera	No	0,01	0,01	3												-	-	
17.02	Bco. Picassent: Parque Albufera - Lago Albufera	Sí	0,27	**	3												-	-	
18.01	Río Júcar: Cabecera - Huéllamo	Sí	0,12	**	2												4,89	-2,01	
18.02	Río Júcar: Huéllamo - E. La Toba	Sí	0,15	**	2												4,89	-2,01	
18.03	E. La Toba	Sí	-	-	2												4,89	-2,01	
18.04	Río Júcar: E. La Toba Cortados - Az. Villalba	Sí	0,34	**	2												4,89	-2,01	
18.05	Río Júcar: Az. Villalba - Río Huécar	Sí	0,62	**	2	9	9	9	9	10	10	11	9	9	9	9	4,89	-2,01	
18.05.01.01	Río Valdecabras	Sí	-	-	2												4,89	-2,01	
18.05.02.01	Ayo. Bonilla	Sí	-	-	2												4,89	-2,01	
18.05.03.01	Río Huécar: Cabecera - Az. Pajosa	Sí	-	-	2												4,89	-2,01	
18.05.03.02	Río Huécar: Az. Pajosa - Cuenca	Sí	0,03	**	2												4,89	-2,01	
18.05.03.03	Río Huécar: Cuenca	No	-	-	2												4,89	-2,01	
18.06	Río Júcar: Río Huécar - E. Alarcón	Sí	0,62	**	2												4,89	-2,01	
18.06.01.01	Río Moscas. Cabecera - La. Fuentes 2	No	-	-	2												4,89	-2,01	
18.06.01.02	Río Moscas: La. Fuentes 2 - Río Júcar	No	0,08	0,08	2												4,89	-2,01	
18.06.02.01	Río Chillarón	No	-	-	2												4,89	-2,01	
18.06.03.01	Río San Martín: Cabecera - Río Júcar	Sí	0,04	**	2												4,89	-2,01	
18.07	E. Alarcón	Sí	-	-	2												7,87	-6,28	
18.07.01.01	Río Marimota	No	0,04	0,04	2												7,87	-6,28	
18.07.02.01	Ayo. Riato	No	0,01	0,01	2												7,87	-6,28	
18.07.03.01	Ayo. Vega	No	-	-	2												7,87	-6,28	
18.07.04.01	Río Gritos: Cabecera - Puente Nueva	No	0,01	0,01	2												7,87	-6,28	
18.07.04.02	Río Gritos: Puente Nueva - Valera de Abajo	Sí	0,01	**	2												7,87	-6,28	
18.07.04.03	Río Gritos: Valera de Abajo - E. Alarcón	Sí	0,02	**	2												7,87	-6,28	
18.08	Río Júcar: E. Alarcón - Az. Henchideros	Sí	2	**	2	32	32	32	32	32	32	32	32	32	32	32	7,87	-6,28	

Anexo XI. Plan Hidrológico de la DH del JÚCAR (2015-2021)

CÓDIGO MASA DE AGUA	NOMBRE MASA DE AGUA	ESPACIO CON PROTECCIÓN	CAUDAL MÍNIMO (m³/s)		HIDRO-REGION	CAUDAL MÁXIMO (m³/s)												TASA DE CAMBIO		
			Situación ordinaria	Situación de sequía		OCT	NOV	DIC	ENE	FEB	MAR	ABR	MAY	JUN	JUL	AGO	SEP	Ascendente (m³/s/h)	Descendente (m³/s/h)	
18.09	Río Júcar: Az. Henchideros - E. Picazo	Sí	1,73	**	2														7,87	-6,28
18.09.01.01	Ayo. Vallehermoso	Sí	-	-	2														7,87	-6,28
18.10	Río Júcar: E. Picazo - Ctra Fuensanta	No	1,13	0,94	2															
18.11	Río Júcar: Ctra Fuensanta - Los Guardas	No	0,8	0,52	2															
18.12	Río Júcar: Los Guardas - Río Valdemembra	No	0,8	0,52	2	14,8	14,8	14,8	14,8	14,8	14,8	14,8	14,8	14,8	14,8	14,8	14,8			
18.12.01.01	Río Valdemembra: Cabecera - Motilla del Palancar	No	-	-	2															
18.12.01.02	Río Valdemembra: Motilla del Palancar - Quintanar del Rey	No	-	-	2															
18.12.01.03	Río Valdemembra: Quintanar del Rey - Río Júcar	No	0,06	0,04	2															
18.13	Río Júcar: Río Valdemembra - Bco. Espino	Sí	0,85	**	2															
18.14	Río Júcar: Bco. Espino - Canal María Cristina	Sí	1,21	**	2															
18.14.01.01	Río Arquillo: Cabecera - Laguna Arquillo	Sí	0,05	**	2															
18.14.01.02	Río Arquillo: Laguna Arquillo - Az. Carrasca Sombrero	Sí	0,1	**	2															
18.14.01.03	Río Arquillo: Az. Carrasca Sombrero - Río Mirón	No	0,16	0,16	2															
18.14.01.03.01	Río Mirón: Cabecera - Rba. Fuentecarrasca	Sí	0,13	**	2															
18.14.01.03.02	Río Mirón: Rba. Fuentecarrasca - Río Arquillo	No	0,11	0,11	2															
18.14.01.04	Río Arquillo: Río Mirón - Az. Volada Choriza	No	0,16	0,16	2	1,29	1,29	1,29	1,55	1,55	1,55	1,55	1,55	1,29	1,29	1,29	1,29			
18.14.01.05	Río Arquillo: Az. Volada Choriza - Albacete	No	-	-	2															
18.14.01.06	Canal María Cristina: Albacete - Ctra. C. Juan Nuñez	No	-	-	2															
18.14.01.07	Canal María Cristina: Ctra. C. Juan Nuñez - Río Júcar	Sí	-	-	2															
18.15	Río Júcar: Canal María Cristina - Ayo. Ledaña	Sí	1,37	**	2															
18.15.01.01	Bcos. Encina y Hoz	No	-	-	2															
18.15.01.02	Ayo Ledaña	Sí	0,07	**	2															
18.15.01.02.01	Bco. Cañada Romera	No	-	-	2															
18.16	Río Júcar: Ayo. Ledaña - Alcalá del Júcar	Sí	1,47	**	2															

Anexo XI. Plan Hidrológico de la DH del JÚCAR (2015-2021)

CÓDIGO MASA DE AGUA	NOMBRE MASA DE AGUA	ESPACIO CON PROTECCIÓN	CAUDAL MÍNIMO (m³/s)		HIDRO-REGION	CAUDAL MÁXIMO (m³/s)												TASA DE CAMBIO		
			Situación ordinaria	Situación de sequía		OCT	NOV	DIC	ENE	FEB	MAR	ABR	MAY	JUN	JUL	AGO	SEP	Ascendente (m³/s/h)	Descendente (m³/s/h)	
18.21.01.07.02.01	Río Ojos de Moya: Cabecera - Bco. Sierra del Agua	Sí	0,13	**	2														4,46	-4,47
18.21.01.07.02.02	Río Ojos de Moya: Bco. Sierra del Agua - Río Henares	Sí	0,13	**	2														4,46	-4,47
18.21.01.07.02.03	Río Ojos de Moya: Río Henares - E. Contreras	Sí	0,14	**	2														4,46	-4,47
18.21.01.08	Río Cabriel: E. Contreras - Rbla. S. Pedro	Sí	0,8	**	2														4,46	-4,47
18.21.01.09	Río Cabriel: Rbla. S. Pedro - Villatoya	Sí	0,95	**	2														4,46	-4,47
18.21.01.10	Río Cabriel: Villatoya - E. Embarcaderos	Sí	1,07	**	2														4,46	-4,47
18.21.01.10.01.01	Ayo. Romeroso	Sí	0,04	**	2														4,46	-4,47
18.21.01.10.01.02	Rbla. Ruices	Sí	-	-	2														4,46	-4,47
18.21.01.10.02.01	Rbla. de Ves	Sí	-	-	2														4,46	-4,47
18.22	E. Cortes II	Sí	-	-	3														-	-
18.23	E. El Naranjero	Sí	-	-	3														-	-
18.24	Río Júcar: E. El Naranjero - E. Tous	Sí	1,6	**	3														39	39
18.25	E. Tous	Sí	-	-	3														-	-
18.25.01.01	Río Escalona: Cabecera - E. Escalona	Sí	0,01	**	3														-	-
18.25.01.02	E. Escalona	Sí	-	-	3														-	-
18.25.01.02.01.01	Río Grande: Cabecera - E. Escalona	Sí	0,02	**	3														-	-
18.25.01.02.02.01	Bco. Pileta	Sí	-	-	3														-	-
18.26	Río Júcar: E. Tous - Az. Ac. Escalona	Sí	1,71	**	3														-	-
18.27	Río Júcar: Az. Ac. Escalona - Az. Antella	Sí	1,73	**	3														-	-
18.28	Río Júcar: Az. Antella - Río Sellent	Sí	1,8	**	3														8	8
18.28.01.01	Río Sellent: Cabecera - Bolbaitte	Sí	-	-	3														-	-
18.28.01.02	Río Sellent: Bolbaitte - Río Júcar	Sí	0,04	**	3														-	-
18.28.01.02.01.01	Rbla. Rajuelo: Cabecera - Río Minguez	Sí	-	-	3														-	-
18.28.01.02.01.02	Rbla. Rajuelo: Río Minguez - Río Sellent	Sí	0,02	**	3														-	-
18.29	Río Júcar: Río Sellent - Río Albaida	Sí	3,63	**	3														-	-
18.29.01.01	Río Albaida: Cabecera - E. Bellús	Sí	-	-	3														-	-

Anexo XI. Plan Hidrológico de la DH del JÚCAR (2015-2021)

Apéndice 6.2 Puntos de seguimiento de los caudales ecológicos mínimos en las masas de agua superficial de categorías río y de transición.

CÓDIGO MASA DE AGUA	NOMBRE MASA DE AGUA	PUNTO DE SEGUIMIENTO	ESTACIÓN DE AFORO
01.03	Río Cenia: E. Ulldecona - La Sénia	Río Cenia a la salida del embalse de Ulldecona	ROEA 08099
10.03	Río Mijares: Loma de la Ceja - Río Mora	Río Mijares en el Terde	ROEA 08030
10.04	Río Mijares: Río Mora - E. Arenós	Río Mijares aguas arriba del E. Arenós	ROEA 08134
10.06	Río Mijares: E. Arenós - Az. Huertacha	Río Mijares a la salida del embalse de Arenós	ROEA 08145
10.07.02.02	Río Villahermosa: Bco. Canaleta - Bco. Cimorreta	Río Villahermosa en Villahermosa	*
10.10	Río Mijares: E. Sicchar – Canal Cota 100	Río Mijares a la salida del embalse de Sicchar	ROEA 08119
		Río Mijares aguas abajo de la toma del tramo común	*
10.11	Río Mijares: Canal Cota 100 - Rbla. de la Viuda	Río Mijares en Villarreal	ROEA 08005
13.03	Río Palancia: Az. Sargal - E. Regajo	Río Palancia en Jérica	ROEA 08148
13.05	Río Palancia: E. Regajo - Rbla. Seca	Río Palancia en la Fuente del Baño	ROEA 08074
15.01	Río Guadalaviar (Turia): Cabecera - Rbla. Monterde	Río Guadalaviar en Tramacastilla	ROEA 08014
15.02	Río Guadalaviar (Turia): Rbla. Monterde - E. Arquillo S. Blas	Río Guadalaviar en Gea de Albarracín	ROEA 08149
15.04	Río Guadalaviar (Turia): E. Arquillo S. Blas - Río Alfambra	Río Guadalaviar a la salida del embalse de Arquillo de San Blas	ROEA 08096
15.04.01.01	Río Alfambra: Cabecera - Rbla. Hoz	Río Alfambra en Villalba Alta	ROEA 08028
15.04.01.02	Río Alfambra: Rbla. Hoz - Río Turia	Río Alfambra en Teruel	ROEA 08027
15.05	Río Turia: Río Alfambra - Rbla. Matanza	Río Turia en Teruel	ROEA 08015
15.06	Río Turia: Rbla. Matanza - Rbla. Barrancón	Río Turia en Ademuz	ROEA 08103+08104
15.06.02.01	Río Ebrón	Río Ebrón en Los Santos	ROEA 08104
15.09	Río Turia: El Villarejo – E. Benagéber	Río Turia en Zagra	ROEA 08018
15.11	Río Turia: E. Benagéber - E. Loriguilla	Río Turia a la salida del embalse de Benagéber	SIN E.A (Caudal de salida constante con dispositivo en presa)
15.12.01.02	Río Tuéjar: Bco. Prado - E. Loriguilla	Río Tuéjar en Calles	ROEA 08120
15.13	Río Turia: E. Loriguilla - Río Sot	Río Turia a la salida del embalse de Loriguilla	ROEA 08147
15.14	Río Turia: Río Sot - Bco. Teulada	Río Turia en Bugarra	ROEA 08022
15.17	Río Turia: Az. Manises - Az. Ac. Tormos	Río Turia en La Presa	ROEA 08025
15.18	Río Turia: Az. Ac. Tormos - Nuevo cauce	Río Turia a la entrada del azud del Repartiment	*
18.02	Río Júcar: Huélamo - E. La Toba	Río Júcar en Venta de Juan Romero	ROEA 08126

Anexo XI. Plan Hidrológico de la DH del JÚCAR (2015-2021)

CÓDIGO MASA DE AGUA	NOMBRE MASA DE AGUA	PUNTO DE SEGUIMIENTO	ESTACIÓN DE AFORO
18.04	Río Júcar: E. La Toba - Az. Villalba	Río Júcar a la salida del embalse de La Toba	Caudal a controlar con elementos de medida SAIH de la presa.
		Río Júcar en Los Cortados	*
18.06	Río Júcar: Río Huécar – E. Alarcón	Río Júcar en Cuenca	ROEA 08032
		Río Júcar en Castellar	ROEA 08091
18.07.01.01	Río Marimota	Río Marimota en Belmontejo	ROEA 08087
18.08	Río Júcar: E. Alarcón - Az. Henchideros	Río Júcar a la salida del embalse de Alarcón	ROEA 08107
18.10	Río Júcar: E. Picazo - Ctra. Fuensanta	Río Júcar en El Picazo	ROEA 08129
18.11	Río Júcar: Ctra Fuensanta - Los Guardas	Río Júcar en el Puente Carrasco	ROEA 08132
18.12	Río Júcar: Los Guardas - Río Valdemembra	Río Júcar en Los Frailes	ROEA 08036
18.14.01.03.01.01	Río Mirón: Cabecera - Rbla. Fuentecarrasca	Río Mirón en Montemayor	ROEA 08097
18.14.01.04	Río Arquillo: Río Mirón - Az. Volada Choriza	Río Arquillo en Balazote	ROEA 08138
18.17	Río Júcar: Alcalá del Júcar - Az. Medidor del Bosque	Río Júcar en Alcalá del Júcar	ROEA 08144
18.20	Río Júcar: E. Molinar - E. Embarcaderos	Río Júcar aguas abajo del embalse de El Molinar	*
18.21.01.04	Río Cabriel: Río Mayor del Molinillo - E. Bujioso	Río Cabriel en Pajaroncillo	ROEA 08090
18.21.01.06	Río Cabriel: E. Bujioso - E. Contreras	Río Cabriel en Villora	ROEA 08139
18.21.01.06.01.02	Río Guadazaón: Ayo. Prado Olmeda - E. Contreras	Río Guadazaón en Huércemes	ROEA 08140
18.21.01.07.02.03	Río Ojos de Moya: Río Henares - E. Contreras	Río Ojos de Moya en Camporrobles	ROEA 08092
18.21.01.08	Río Cabriel: E. Contreras - Rbla. S. Pedro	Río Cabriel a la salida del embalse de Contreras	ROEA 08130
18.21.01.10	Río Cabriel: Villatoya - E. Embarcaderos	Río Cabriel en Cofrentes	ROEA 08112
18.24	Río Júcar: E. El Naranjero - E. Tous	Río Júcar aguas abajo del embalse de El Naranjero	*
18.26	Río Júcar: E. Tous - Az. Ac. Escalona	Río Júcar en la salida del embalse de Tous	ROEA 08042
18.28	Río Júcar: Az. Antella - Río Sellent	Río Júcar aguas abajo del azud de Antella	SAIH 08320 más términos adicionales.
18.29.01.03	Río Albaida: E. Bellús - Río Barcheta	Río Albaida aguas abajo del embalse de Bellús	Caudal a controlar con elementos de medida de la presa.
18.29.01.04	Río Albaida: Río Barcheta – Río Júcar	Río Albaida en SAIH Manuel	SAIH 08600
18.32.01.04	Río Magro: Sta. Catalina - Bco. Rubio	Río Magro en Requena	ROEA 08060
18.32.01.07	Río Magro: E. Forata - Bonetes	Río Magro en Macastre	ROEA 08093
18.33	Río Júcar: Río Magro - Albalat de la Ribera	Río Júcar en Huerto Mulet	ROEA 08089
18.35	Río Júcar: Az. Sueca – Az Cullera	Río Júcar aguas abajo del azud de Sueca	*
18.36	Río Júcar: Az. Cullera - Az. Marquesa	Río Júcar aguas abajo del azud de Cullera	*

Anexo XI. Plan Hidrológico de la DH del JÚCAR (2015-2021)

CÓDIGO MASA DE AGUA	NOMBRE MASA DE AGUA	PUNTO DE SEGUIMIENTO	ESTACIÓN DE AFORO
T0201	Desembocadura del Júcar	Río Júcar aguas abajo del azud de La Marquesa	Punto de control en azud de La Marquesa
21.03	Río Serpis: EDAR Alcoy - E. Beniarrés	Río Serpis en Cocentaina	*
21.05	Río Serpis: E. Beniarrés - Lorcha	Río Serpis aguas abajo del embalse de Beniarrés	Caudal a controlar con elementos de medida de la presa
21.06	Río Serpis: Lorcha - Reprimala	Río Serpis en Villalonga	ROEA 08071
21.07	Río Serpis: Reprimala - Bco. Murta	Río Serpis aguas abajo del azud d'En Carrós	*
28.02.01.02	Río Guadalest: E. Guadalest - Callosa d'en Sarrià	Río Guadalest aguas abajo del embalse de Guadalest	Caudal a controlar con elementos de medida de la presa

*Sin estación de aforo. Establecer punto de seguimiento.

Apéndice 6.3 Requerimientos hídricos de origen subterráneo de zonas húmedas.

ZONA HÚMEDA	MASA DE AGUA SUBTERRÁNEA	VOLUMEN SUBTERRÁNEO (hm ³ /año)	VOLUMEN SUBTERRÁNEO TOTAL (hm ³ /año)
Marjal de Peñíscola	Plana de Vinaroz	4,5	5,0
	Maestrazgo Oriental	0,5	
Prat de Cabanes	Maestrazgo Oriental	0,5	5,3
	Plana de Oropesa - Torreblanca	4,8	
Marjal d'Almenara	Plana de Castellón	0,6	14,3
	Plana de Sagunto	0,8	
	Medio Palancia	12,9	
Marjal dels Moros	Plana de Sagunto	2,2	2,2
Marjal de Rafalell y Vistabella	Plana de Valencia Norte	1,4	1,4
L'Albufera de Valencia	Plana de Valencia Norte	13,8	41,3
	Plana de Valencia Sur	27,5	
Balsa de San Lorenzo	Plana de Valencia Sur	3,0	3,0
L'Estany de Cullera	Plana de Jaraco	3,0	3,0
Laguna de Uña	Jurásico de Uña	0,5	0,5
Complejo lagunar de Fuentes	Cretácico de Cuenca Norte	0,2	0,2
Complejo lagunar de las Torcas de Cañada	Cretácico de Cuenca Norte	0,4	0,4
Complejo lagunar de Arcas/Ballesteros	Terciario de Alarcón	0,3	0,3
Laguna del Marquesado	Montes Universales	0,1	0,1
Laguna del Arquillo	Lezuza - El Jardín	0,2	0,2
Laguna Ojos de Villaverde	Lezuza - El Jardín	0,2	0,2
Marjal de La Safor	Plana de Jaraco	1,7	4,2
	Marchuquera - Falconera	2,5	
Marjal de Pego-Oliva	Almirante Mustalla	3,0	7,5
	Oliva - Pego	3,3	
	Alfaro - Segaria	1,2	
Els Bassars - Clot de Galvany	Bajo Vinalopó	0,2	0,2
Salinas de Santa Pola	Bajo Vinalopó	2,8	2,8
TOTAL		92,1	92,1

APÉNDICE 7. ZONAS PROTEGIDAS

Apéndice 7.1. Reservas Naturales Fluviales.

RESERVA NATURAL FLUVIAL			MASA DE AGUA SUPERFICIAL ASOCIADA		COMUNIDAD AUTÓNOMA
CÓDIGO	NOMBRE	LONGITUD (km)	CÓDIGO	NOMBRE	
ES080RNF102	Río Cenia	2,70	01.01	Río Cenia: Cabecera - E. Ulldecona	C. Valenciana
ES080RNF103	Río Mijares	16,73	10.01	Río Mijares: Cabecera - Bco. Charco	Aragón
ES080RNF104	Río Villahermosa	18,16	10.07.02.01	Río Villahermosa: Cabecera - Bco. Canaleta	Aragón
ES080RNF105	Río Alfambra	18,04	15.04.01.01	Río Alfambra: Cabecera - Rbla. Hoz	Aragón
ES080RNF106	Río Guadalaviar	40,20	15.01	Río Guadalaviar (Turia): Cabecera - Rbla. Monterde	Aragón
ES080RNF107	Arroyo de Almagrero	9,96	18.01	Río Júcar: Cabecera - Huélamo	Aragón / Castilla-La Mancha
ES080RNF108	Cabriel	34,17	18.21.01.01	Río Cabriel: Cabecera - Solana Antón	Aragón / Castilla-La Mancha
ES080RNF109	Río Jalón	1,82	27.01	Río Gorgos: Cabecera - Bco. del Cresol	C. Valenciana
ES080RNF150	Río Ebrón	21,85	15.06.02.01	Río Ebrón	Aragón
ES080RNF151	Río Noguera	2,73	15.01	Río Guadalaviar (Turia): Cabecera - Rbla. Monterde	Aragón

Apéndice 7.2. Zonas de protección especial declaradas.

CÓDIGO MASA DE AGUA ASOCIADA	NOMBRE MASA DE AGUA ASOCIADA	OBJETIVO CALIDAD
01.01	Río Cenia: Cabecera - E. Ulldecona	Mantenimiento de la vida piscícola
10.01	Río Mijares: Cabecera - Bco. Charco	
10.03.02.01	Río Albetosa: Cabecera - Manzanera	
10.06.02.01	Río Montán	
10.07.02.01	Río Villahermosa: Cabecera - Bco. Canaleta	
15.01	Río Guadalaviar (Turia): Cabecera - Rbla. Monterde	
15.02	Río Guadalaviar (Turia): Rbla. Monterde - E. Arquillo S. Blas	
15.04.01.01	Río Alfambra: Cabecera - Rbla. Hoz	
15.06.02.01	Río Ebrón	
15.06.03.01	Río Vallanca	
18.01	Río Júcar: Cabecera - Huélamo	
18.02	Río Júcar: Huélamo - E. La Toba	
18.14.01.01	Río Arquillo: Cabecera - Laguna Arquillo	
18.14.01.02	Río Arquillo: Laguna Arquillo - Az. Carrasca Sombrero	
18.21.01.01	Río Cabriel: Cabecera - Solana Antón	
27.01	Río Gorgos: Cabecera - Bco. del Cresol	
28.02.01.02	Río Guadalest: E. Guadalest - Callosa d'en Sarrià	

El objetivo de estas zonas es mantener la calidad de agua necesaria para la vida piscícola a partir del cumplimiento de las normas de calidad ambiental (NCA) de los siguientes parámetros:

NCA definidas para el mantenimiento de la vida piscícola en las zonas de protección especial			
PARÁMETRO	UNIDADES	NCA	ESTADÍSTICOS PARA VALORAR LA NCA ANUALMENTE
Oxígeno disuelto	mg/L O ₂	≥ 7	Media aritmética
pH		6,5-8,7	Media aritmética
Sólidos en suspensión*	mg/L	25	Media aritmética
Fosfatos	mg PO ₄ ³⁻ /L	0,2	Media aritmética
Amonio	mg NH ₄ ⁺ /L	0,2	Media aritmética

* En las cabeceras del Guadalaviar y del Alfambra se podrá exceptuar su cumplimiento cuando se produzcan de forma natural situaciones de arrastre de sedimentos.

Anexo XI. Plan Hidrológico de la DH del JÚCAR (2015-2021)

Apéndice 7.3. Perímetros de protección.

NOMBRE/ÁMBITO	REFERENCIA APROBACIÓN
Agost	Diario Oficial de la Provincia de Alicante del día 31 de mayo de 2000

Relación de perímetros de protección incluidos en el registro de zonas protegidas.

APÉNDICE 8. ESTADO DE LAS MASAS DE AGUA

Apéndice 8.1. Estado de las masas de agua superficial naturales.

CÓDIGO MASA DE AGUA	NOMBRE MASA DE AGUA	ESTADO ECOLÓGICO	ESTADO QUÍMICO	ESTADO GLOBAL
01.01	Río Cenia: Cabecera - E. Ulldecona	Muy bueno	Bueno	Bueno o mejor
01.03	Río Cenia: E. Ulldecona - La Sénia	Malo	Bueno	Peor que bueno
01.04	Río Cenia: La Sénia - Ac. Foies	Moderado	No alcanza el bueno	Peor que bueno
01.05	Río Cenia: Ac. Foies - Mar	Moderado	No alcanza el bueno	Peor que bueno
02.01	Bco. Valliquera	Moderado	Bueno	Peor que bueno
03.01	Río Servol: Cabecera - Bco. Barsella	Bueno	Bueno	Bueno o mejor
03.02	Río Servol: Bco. Barsella - Mar	Moderado	Bueno	Peor que bueno
04.01	Bco. Agua Oliva	Moderado	Bueno	Peor que bueno
05.01	Río Cervera: Cabecera - Bco. Espadella	Bueno	Bueno	Bueno o mejor
05.02	Río Cervera: Bco. Espadella - Mar	Moderado	Bueno	Peor que bueno
06.01	Rbla. Alcalá	Moderado	No alcanza el bueno	Peor que bueno
07.01	Río S. Miguel: Cabecera - La Mosquera	Bueno	Bueno	Bueno o mejor
07.02	Río S. Miguel: La Mosquera - Mar	Moderado	Bueno	Peor que bueno
07.02.01.01	Rbla. Seguer	Moderado	Bueno	Peor que bueno
08.01	Bco. Chinchilla	Moderado	No alcanza el bueno	Peor que bueno
09.01	Río Seco: Cabecera - Castellón	Moderado	Bueno	Peor que bueno
09.02	Río Seco: Castellón - Mar	Moderado	Bueno	Peor que bueno
10.01	Río Mijares: Cabecera - Bco. Charco	Bueno	Bueno	Bueno o mejor
10.02	Río Mijares: Bco. Charco - Loma de la Ceja	Bueno	Bueno	Bueno o mejor
10.03	Río Mijares: Loma de la Ceja - Río Mora	Moderado	Bueno	Peor que bueno
10.03.01.01	Río Alcalá: Cabecera - Río Valbona	Deficiente	Bueno	Peor que bueno
10.03.02.01	Río Albentosa: Cabecera - Manzanera	Bueno	Bueno	Bueno o mejor
10.03.02.02	Río Albentosa: Desde Manzanera hasta confluencia	Deficiente	Bueno	Peor que bueno
10.03.03.01	Río Mora	Moderado	Bueno	Peor que bueno
10.04	Río Mijares: Río Mora - E. Arenós	Bueno	Bueno	Bueno o mejor
10.04.01.01	Río del Morrón	Bueno	Bueno	Bueno o mejor
10.06	Río Mijares: E. Arenós - Az. Huertacha	Malo	Bueno	Peor que bueno
10.06.01.01	Bco. Maimona	Bueno	Bueno	Bueno o mejor
10.06.02.01	Río Montán	Bueno	Bueno	Bueno o mejor
10.06.03.01	Río Cortes	Bueno	Bueno	Bueno o mejor
10.07	Río Mijares: Az. Huertacha - E. Vallat	Bueno	Bueno	Bueno o mejor
10.07.01.01	Río Pequeño	Moderado	Bueno	Peor que bueno
10.07.02.01	Río Villahermosa: Cabecera - Bco. Canaleta	Bueno	Bueno	Bueno o mejor
10.07.02.02	Río Villahermosa: Bco. Canaleta - Bco. Cimirreta	Moderado	Bueno	Peor que bueno
10.07.02.03	Río Villahermosa: Bco. Cimirreta - Villahermosa	Muy bueno	Bueno	Bueno o mejor
10.07.02.04	Río Villahermosa: Villahermosa - Río Mijares	Moderado	Bueno	Peor que bueno
10.08	Río Mijares: E. Vallat - E. Sichar	Malo	Bueno	Peor que bueno
10.12	Río Mijares: Rbla. de la Viuda - Delta Mijares	Muy bueno	No alcanza el bueno	Peor que bueno
10.12.01.01	Rbla. de la Viuda: Cabecera - Bco. Segarra	Bueno	Bueno	Bueno o mejor

Anexo XI. Plan Hidrológico de la DH del JÚCAR (2015-2021)

CÓDIGO MASA DE AGUA	NOMBRE MASA DE AGUA	ESTADO ECOLÓGICO	ESTADO QUÍMICO	ESTADO GLOBAL
10.12.01.02	Rbla. de la Viuda: Bco Segarra - Río Monleón	Bueno	Bueno	Bueno o mejor
10.12.01.02.01.01	Río Monleón: Cabecera - Bco Forcall	Bueno	Bueno	Bueno o mejor
10.12.01.02.01.01.01	Río Seco (Monleón)	Bueno	Bueno	Bueno o mejor
10.12.01.02.01.02	Río Monleón: Bco Forcall - Rbla de la Viuda	Moderado	Bueno	Peor que bueno
10.12.01.03	Rbla. de la Viuda: Río Monleón - Bco. Cabanes	Moderado	Bueno	Peor que bueno
10.12.01.03.01.01	Bco. Cabanes	Moderado	Bueno	Peor que bueno
10.12.01.04	Rbla. de la Viuda: Bco. Cabanes - E. M ^a Cristina	Moderado	Bueno	Peor que bueno
10.12.01.04.01.01	Río Lucena: Cabecera - E. Alcora	Moderado	Bueno	Peor que bueno
10.12.01.04.01.03	Río Lucena: E. Alcora - Rbla. de la Viuda	Moderado	Bueno	Peor que bueno
10.12.01.06	Rbla. de la Viuda: E. M ^a Cristina - Boverot	Bueno	Bueno	Bueno o mejor
12.01	Río Belcaire	Moderado	No alcanza el bueno	Peor que bueno
13.01	Río Palancia: Cabecera - Az. Ac. Sagunto	Moderado	Bueno	Peor que bueno
13.02	Río Palancia: Az. Ac. Sagunto - Az. Sargal	Bueno	Bueno	Bueno o mejor
13.03	Río Palancia: Az. Sargal - E. Regajo	Bueno	Bueno	Bueno o mejor
13.05	Río Palancia: E. Regajo - Rbla. Seca	Bueno	Bueno	Bueno o mejor
13.05.01.01	Rbla. Seca (Palancia)	Moderado	Bueno	Peor que bueno
13.06	Río Palancia: Rbla. Seca - E. Algar	Deficiente	Bueno	Peor que bueno
13.08	Río Palancia: E. Algar - Az. Ac. Mayor Sagunto	Muy bueno	Bueno	Bueno o mejor
13.09	Río Palancia: Az. Ac. Mayor Sagunto - Mar	Moderado	Bueno	Peor que bueno
14.01	Bco. Carraixet: Cabecera - Alfara del Patriarca	Moderado	No alcanza el bueno	Peor que bueno
14.02	Bco. Carraixet: Alfara del Patriarca - Mar	Muy bueno	No alcanza el bueno	Peor que bueno
15.01	Río Guadalaviar (Turia): Cabecera - Rbla. Monterde	Bueno	Bueno	Bueno o mejor
15.01.01.01	Rbla. Monterde	Bueno	Bueno	Bueno o mejor
15.02	Río Guadalaviar (Turia): Rbla. Monterde - E. Arquillo S. Blas	Deficiente	Bueno	Peor que bueno
15.04	Río Guadalaviar (Turia): E. Arquillo S. Blas - Río Alfambra	Bueno	Bueno	Bueno o mejor
15.04.01.01	Río Alfambra: Cabecera - Rbla. Hoz	Bueno	Bueno	Bueno o mejor
15.04.01.02	Río Alfambra: Rbla. Hoz - Río Turia	Moderado	Bueno	Peor que bueno
15.05	Río Turia: Río Alfambra - Rbla. Matanza	Moderado	Bueno	Peor que bueno
15.05.01.01	Río Camarena	Bueno	Bueno	Bueno o mejor
15.06	Río Turia: Rbla. Matanza - Rbla. Barrancón	Moderado	Bueno	Peor que bueno
15.06.01.01	Río de Riodeva	Bueno	Bueno	Bueno o mejor
15.06.02.01	Río Ebrón	Moderado	Bueno	Peor que bueno
15.06.03.01	Río Vallanca	Bueno	Bueno	Bueno o mejor
15.07	Río Turia: Rbla. Barrancón - Río Arcos	Deficiente	Bueno	Peor que bueno
15.07.01.01	Río Arcos	Bueno	Bueno	Bueno o mejor
15.08	Río Turia: Río Arcos - El Villarejo	Bueno	Bueno	Bueno o mejor
15.09	Río Turia: El Villarejo - E. Benagéber	Moderado	Bueno	Peor que bueno
15.10.01.01	Rbla. San Marco	Bueno	Bueno	Bueno o mejor
15.11	Río Turia: E. Benagéber - E. Loriguilla	Bueno	Bueno	Bueno o mejor
15.12.01.01	Río Tuéjar: Cabecera - Bco. Prado	Moderado	Bueno	Peor que bueno
15.12.01.02	Río Tuéjar: Bco. Prado - E. Loriguilla	Deficiente	Bueno	Peor que bueno
15.12.01.02.01.01	Rbla. Alcotas	Deficiente	Bueno	Peor que bueno
15.13	Río Turia: E. Loriguilla - Río Sot	Bueno	Bueno	Bueno o mejor
15.13.01.01	Río Reatillo	Bueno	Bueno	Bueno o mejor
15.13.01.03	Río Sot: E. Buseo - Río Turia	Moderado	Bueno	Peor que bueno
15.14	Río Turia: Río Sot - Bco. Teulada	Moderado	Bueno	Peor que bueno
15.14.01.01	Rbla. Castellana: Cabecera - Rbla. Roig	Moderado	Bueno	Peor que bueno
15.14.01.02	Rbla. Castellana: Rbla. Roig - Río Turia	Moderado	Bueno	Peor que bueno
15.14.01.02.01.01	Rbla. Aceña	Moderado	Bueno	Peor que bueno

Anexo XI. Plan Hidrológico de la DH del JÚCAR (2015-2021)

CÓDIGO MASA DE AGUA	NOMBRE MASA DE AGUA	ESTADO ECOLÓGICO	ESTADO QUÍMICO	ESTADO GLOBAL
15.14.02.01	Rbla. Escarihuela: Cabecera - Bco. Crispina	Bueno	Bueno	Bueno o mejor
15.14.02.02	Rbla. Escarihuela: Bco. Crispina - Río Turia	Moderado	No alcanza el bueno	Peor que bueno
15.15	Río Turia: Bco. Teulada - Ayo Granolera	Moderado	Bueno	Peor que bueno
15.16	Río Turia: Ayo Granolera - Az. Manises	Moderado	Bueno	Peor que bueno
15.17	Río Turia: Az. Manises - Az. Ac. Tormos	Deficiente	No alcanza el bueno	Peor que bueno
16.01	Rbla. Poyo: Cabecera - Bco. Cavalls	Moderado	Bueno	Peor que bueno
16.02	Rbla. Poyo: Bco. Cavalls - Paiporta	Bueno	Bueno	Bueno o mejor
17.01	Bco. Picassent: Cabecera - Parque Albufera	Moderado	Bueno	Peor que bueno
17.02	Bco. Picassent: Parque Albufera - Lago Albufera	Deficiente	Bueno	Peor que bueno
18.01	Río Júcar: Cabecera - Huélamo	Bueno	Bueno	Bueno o mejor
18.02	Río Júcar: Huélamo - E. La Toba	Bueno	Bueno	Bueno o mejor
18.04	Río Júcar: E. La Toba - Az. Villalba	Bueno	Bueno	Bueno o mejor
18.05	Río Júcar: Az. Villalba - Río Huécar	Bueno	Bueno	Bueno o mejor
18.05.01.01	Río Valdecabras	Bueno	Bueno	Bueno o mejor
18.05.02.01	Ayo. Bonilla	Bueno	Bueno	Bueno o mejor
18.05.03.01	Río Huécar: Cabecera - Az. Pajosa	Bueno	Bueno	Bueno o mejor
18.05.03.02	Río Huécar: Az. Pajosa - Cuenca	Bueno	Bueno	Bueno o mejor
18.05.03.03	Río Huécar: Cuenca	Moderado	Bueno	Peor que bueno
18.06	Río Júcar: Río Huécar - E. Alarcón	Malo	Bueno	Peor que bueno
18.06.01.01	Río Moscas. Cabecera - La. Fuentes 2	Moderado	Bueno	Peor que bueno
18.06.01.02	Río Moscas: La. Fuentes 2 - Río Júcar	Deficiente	Bueno	Peor que bueno
18.06.02.01	Río Chillarón	Moderado	Bueno	Peor que bueno
18.06.03.01	Río San Martín: Cabecera - Río Júcar	Deficiente	Bueno	Peor que bueno
18.07.01.01	Río Marimota	Moderado	Bueno	Peor que bueno
18.07.02.01	Ayo. Riato	Moderado	Bueno	Peor que bueno
18.07.03.01	Ayo. Vega	Moderado	Bueno	Peor que bueno
18.07.04.01	Río Gritos: Cabecera - Puente Nueva	Moderado	Bueno	Peor que bueno
18.07.04.02	Río Gritos: Puente Nueva - Valera de Abajo	Moderado	Bueno	Peor que bueno
18.08	Río Júcar: E. Alarcón - Az. Henchideros	Deficiente	Bueno	Peor que bueno
18.09	Río Júcar: Az. Henchideros - E. Picazo	Moderado	Bueno	Peor que bueno
18.09.01.01	Ayo. Vallehermoso	Bueno	Bueno	Bueno o mejor
18.10	Río Júcar: E. Picazo - Ctra Fuensanta	Malo	Bueno	Peor que bueno
18.11	Río Júcar: Ctra Fuensanta - Los Guardas	Bueno	Bueno	Bueno o mejor
18.12	Río Júcar: Los Guardas - Río Valdemembra	Malo	No alcanza el bueno	Peor que bueno
18.12.01.01	Río Valdemembra: Cabecera - Motilla del Palancar	Moderado	Bueno	Peor que bueno
18.13	Río Júcar: Río Valdemembra - Bco. Espino	Bueno	Bueno	Bueno o mejor
18.14	Río Júcar: Bco. Espino - Canal María Cristina	Bueno	Bueno	Bueno o mejor
18.14.01.01	Río Arquillo: Cabecera - Laguna Arquillo	Muy bueno	Bueno	Bueno o mejor
18.14.01.02	Río Arquillo: Laguna Arquillo - Az. Carrasca Sombrero	Deficiente	Bueno	Peor que bueno
18.14.01.03	Río Arquillo: Az. Carrasca Sombrero - Río Mirón	Moderado	Bueno	Peor que bueno
18.14.01.03.01.01	Río Mirón: Cabecera - Rba. Fuentecarrasca	Malo	Bueno	Peor que bueno
18.14.01.03.01.02	Río Mirón: Rba. Fuentecarrasca - Río Arquillo	Bueno	Bueno	Bueno o mejor
18.14.01.04	Río Arquillo: Río Mirón - Az. Volada Choriza	Moderado	Bueno	Peor que bueno
18.14.01.07	Canal María Cristina: Ctra. C. Juan Núñez - Río Júcar	Moderado	Bueno	Peor que bueno
18.15	Río Júcar: Canal María Cristina - Ayo. Ledaña	Malo	Bueno	Peor que bueno
18.15.01.01	Bcos. Encina y Hoz	Moderado	Bueno	Peor que bueno
18.15.01.02	Ayo Ledaña	Deficiente	Bueno	Peor que bueno
18.15.01.02.01.01	Bco. Cañada Romera	Moderado	Bueno	Peor que bueno

Anexo XI. Plan Hidrológico de la DH del JÚCAR (2015-2021)

CÓDIGO MASA DE AGUA	NOMBRE MASA DE AGUA	ESTADO ECOLÓGICO	ESTADO QUÍMICO	ESTADO GLOBAL
18.16	Río Júcar: Ayo. Ledaña - Alcalá del Júcar	Malo	Bueno	Peor que bueno
18.16.01.01	Rbla. de Ayora	Bueno	Bueno	Bueno o mejor
18.16.02.01	Rbla. Carcelén	Bueno	Bueno	Bueno o mejor
18.17	Río Júcar: Alcalá del Júcar - Az. Medidor del Bosque	Malo	Bueno	Peor que bueno
18.18	Río Júcar: Az. Medidor del Bosque - E. Molinar	Malo	Bueno	Peor que bueno
18.20	Río Júcar: E. Molinar - E. Embarcaderos	Bueno	Bueno	Bueno o mejor
18.20.01.01	Rbla. Espadilla	Moderado	Bueno	Peor que bueno
18.20.01.02	Bco. del Agua	Bueno	Bueno	Bueno o mejor
18.20.02.01	Río Reconque	Moderado	Bueno	Peor que bueno
18.21.01.01	Río Cabriel: Cabecera - Solana Antón	Bueno	Bueno	Bueno o mejor
18.21.01.02	Río Cabriel: Solana Antón - Rba. Masegarejo	Muy bueno	Bueno	Bueno o mejor
18.21.01.03	Río Cabriel: Rba. Masegarejo - Río Mayor del Molinillo	Bueno	Bueno	Bueno o mejor
18.21.01.04	Río Cabriel: Río Mayor del Molinillo - E. Bujioso	Deficiente	Bueno	Peor que bueno
18.21.01.04.01.01	Río Mayor del Molinillo	Bueno	Bueno	Bueno o mejor
18.21.01.04.01.01.01.01	Río Campillos	Bueno	Bueno	Bueno o mejor
18.21.01.05	E. Bujioso	Muy bueno	Bueno	Bueno o mejor
18.21.01.06	Río Cabriel: E. Bujioso - E. Contreras	Bueno	Bueno	Bueno o mejor
18.21.01.06.01.01	Río Guadazaón: Cabecera - Ayo. Prado Olmeda	Moderado	Bueno	Peor que bueno
18.21.01.06.01.01.01.01	Rba. Seca	Bueno	Bueno	Bueno o mejor
18.21.01.06.01.02	Río Guadazaón: Ayo. Prado Olmeda - E. Contreras	Deficiente	Bueno	Peor que bueno
18.21.01.06.01.02.01.01	Ayo. de la Vega	Moderado	Bueno	Peor que bueno
18.21.01.07.01.01	Río Martín	Moderado	Bueno	Peor que bueno
18.21.01.07.02.01	Río Ojos de Moya: Cabecera - Bco. Sierra del Agua	Moderado	Bueno	Peor que bueno
18.21.01.07.02.02	Río Ojos de Moya: Bco. Sierra del Agua - Río Henares	Deficiente	Bueno	Peor que bueno
18.21.01.07.02.03	Río Ojos de Moya: Río Henares - E. Contreras	Deficiente	No alcanza el bueno	Peor que bueno
18.21.01.08	Río Cabriel: E. Contreras - Rbla. S. Pedro	Moderado	Bueno	Peor que bueno
18.21.01.09	Río Cabriel: Rbla. S. Pedro - Villatoya	Malo	Bueno	Peor que bueno
18.21.01.10	Río Cabriel: Villatoya - E. Embarcaderos	Deficiente	Bueno	Peor que bueno
18.21.01.10.01.01	Ayo. Romeroso	Deficiente	Bueno	Peor que bueno
18.21.01.10.01.02	Rbla. Ruices	Bueno	Bueno	Bueno o mejor
18.21.01.10.02.01	Rbla. de Ves	Moderado	Bueno	Peor que bueno
18.24	Río Júcar: E. El Naranjero - E. Tous	Deficiente	Bueno	Peor que bueno
18.25.01.01	Río Escalona: Cabecera - E. Escalona	Bueno	Bueno	Bueno o mejor
18.25.01.02.01.01	Río Grande: Cabecera - E. Escalona	Moderado	Bueno	Peor que bueno
18.25.01.02.02.01	Bco. Pileta	Bueno	Bueno	Bueno o mejor
18.26	Río Júcar: E. Tous - Az. Ac. Escalona	Deficiente	Bueno	Peor que bueno
18.27	Río Júcar: Az. Ac. Escalona - Az. Antella	Moderado	Bueno	Peor que bueno
18.28	Río Júcar: Az. Antella - Río Sellent	Deficiente	Bueno	Peor que bueno
18.28.01.01	Río Sellent: Cabecera - Bolbaite	Moderado	Bueno	Peor que bueno
18.28.01.02	Río Sellent: Bolbaite - Río Júcar	Moderado	Bueno	Peor que bueno
18.28.01.02.01.01	Rbla. Riajuelo: Cabecera - Río Mínguez	Moderado	Bueno	Peor que bueno
18.28.01.02.01.02	Rbla. Riajuelo: Río Mínguez - Río Sellent	Moderado	Bueno	Peor que bueno
18.29	Río Júcar: Río Sellent - Río Albaida	Bueno	Bueno	Bueno o mejor
18.29.01.01	Río Albaida: Cabecera - E. Bellús	Moderado	No alcanza el bueno	Peor que bueno
18.29.01.01.01.01	Río Clariano	Deficiente	Bueno	Peor que bueno
18.29.01.02.01.01	Río Micena	Moderado	Bueno	Peor que bueno
18.29.01.03.01.01	Río Cãñoles: Cabecera - Canals	Malo	Bueno	Peor que bueno
18.29.01.03.01.01.01.01	Bco. Boquilla	Bueno	Bueno	Bueno o mejor

Anexo XI. Plan Hidrológico de la DH del JÚCAR (2015-2021)

CÓDIGO MASA DE AGUA	NOMBRE MASA DE AGUA	ESTADO ECOLÓGICO	ESTADO QUÍMICO	ESTADO GLOBAL
18.29.01.03.01.02	Río Cañoles: Canals - Río Albaida	Deficiente	No alcanza el bueno	Peor que bueno
18.29.01.03.02.01	Río Barcheta	Deficiente	Bueno	Peor que bueno
18.29.01.04	Río Albaida: Río Barcheta - Río Júcar	Deficiente	No alcanza el bueno	Peor que bueno
18.30	Río Júcar: Río Albaida - Rbla. Casella	Bueno	Bueno	Bueno o mejor
18.30.01.01	Rbla. Casella: Cabecera - Bco. Barcheta	Moderado	Bueno	Peor que bueno
18.30.01.02	Rbla. Casella: Bco Barcheta - Río Júcar	Malo	Bueno	Peor que bueno
18.31	Río Júcar: Rbla. Casella - Río Verde	Malo	Bueno	Peor que bueno
18.31.01.01	Río Verde: Cabecera - Alzira	Malo	Bueno	Peor que bueno
18.31.01.01.01.01	Río Seco: Cabecera - Confluencia	Moderado	Bueno	Peor que bueno
18.31.01.02	Río Verde: Alzira - Río Júcar	Deficiente	Bueno	Peor que bueno
18.32	Río Júcar: Río Verde - Río Magro	Deficiente	Bueno	Peor que bueno
18.32.01.01	Río Magro: Cabecera - Río Madre	Deficiente	Bueno	Peor que bueno
18.32.01.02	Río Magro: Río Madre - Vega de la Torre	Malo	Bueno	Peor que bueno
18.32.01.03	Río Magro: Vega de la Torre - Sta. Catalina	Deficiente	Bueno	Peor que bueno
18.32.01.04	Río Magro: Sta. Catalina - Bco. Rubio	Deficiente	Bueno	Peor que bueno
18.32.01.05	Río Magro: Bco. Rubio - E. Forata	Deficiente	Bueno	Peor que bueno
18.32.01.05.01.01	Río Mijares (Magro)	Bueno	Bueno	Bueno o mejor
18.32.01.07	Río Magro: E. Forata - Bonetes	Moderado	Bueno	Peor que bueno
18.32.01.08	Río Magro: Bonetes - Río Buñol	Moderado	Bueno	Peor que bueno
18.32.01.08.01.01	Río Buñol: Cabecera - Az. Molinos	Deficiente	Bueno	Peor que bueno
18.32.01.08.01.02	Río Buñol: Az. Molinos - Río Magro	Deficiente	Bueno	Peor que bueno
18.32.01.09	Río Magro: Río Buñol - Alfarp	Moderado	No alcanza el bueno	Peor que bueno
18.32.01.09.01.01	Rbla. Algoder	Deficiente	Bueno	Peor que bueno
18.32.01.10	Río Magro: Alfarp - Carlet	Malo	Bueno	Peor que bueno
18.32.01.11	Río Magro: Carlet - Algemesí	Malo	Bueno	Peor que bueno
18.32.01.12	Río Magro: Algemesí - Río Júcar	Deficiente	Bueno	Peor que bueno
18.33	Río Júcar: Río Magro - Albalat de la Ribera	Malo	Bueno	Peor que bueno
18.34	Río Júcar: Albalat de la Ribera - Az. Sueca	Malo	No alcanza el bueno	Peor que bueno
18.35	Río Júcar: Az. Sueca - Az. Cullera	Deficiente	No alcanza el bueno	Peor que bueno
18.36	Río Júcar: Az. Cullera - Az. Marquesa	Moderado	No alcanza el bueno	Peor que bueno
19.01	Río Jaraco: Cabecera - Ferrocarril	Deficiente	Bueno	Peor que bueno
19.02	Río Jaraco: Ferrocarril - Mar	Moderado	Bueno	Peor que bueno
20.01	Río Beniopa	Moderado	Bueno	Peor que bueno
21.01	Río Serpis: Cabecera - Pont Set Llunes	Muy bueno	Bueno	Bueno o mejor
21.02	Río Serpis: Pont Set Llunes - EDAR Alcoy	Deficiente	Bueno	Peor que bueno
21.03.01.01	Río Vallaseta	Bueno	Bueno	Bueno o mejor
21.05	Río Serpis: E. Beniarrés - Lorcha	Moderado	Bueno	Peor que bueno
21.05.01.01	Bco. Encantada	Moderado	Bueno	Peor que bueno
21.06	Río Serpis: Lorcha - Reprimala	Moderado	Bueno	Peor que bueno
21.07	Río Serpis: Reprimala - Bco. Murta	Moderado	Bueno	Peor que bueno
21.07.01.01	Río Bernisa: Cabecera - Bco. Llutxent	Bueno	Bueno	Bueno o mejor
21.07.01.02	Río Bernisa: Bco. Llutxent - Río Serpis	Moderado	Bueno	Peor que bueno
22.01	Rbla. Gallinera: Cabecera - Oliva	Moderado	Bueno	Peor que bueno
23.01	Río Vedat	Moderado	Bueno	Peor que bueno
24.01	Río Revolta: Cabecera - Marjal Pego-Oliva	Moderado	Bueno	Peor que bueno
25.01	Río Girona: Cabecera - E. Isbert	Moderado	Bueno	Peor que bueno
25.02	Río Girona: E. Isbert - Mar	Moderado	Bueno	Peor que bueno
26.01	Bco. Alberca	Moderado	Bueno	Peor que bueno
27.01	Río Gorgos: Cabecera - Bco. del Cresol	Bueno	Bueno	Bueno o mejor
27.02	Río Gorgos: Bco. del Cresol - Mar	Moderado	Bueno	Peor que bueno
28.01	Río Algar: Cabecera - Río Bollullá	Moderado	Bueno	Peor que bueno
28.02	Río Algar: Río Bollullá - Río Guadalest	Bueno	Bueno	Bueno o mejor

Anexo XI. Plan Hidrológico de la DH del JÚCAR (2015-2021)

CÓDIGO MASA DE AGUA	NOMBRE MASA DE AGUA	ESTADO ECOLÓGICO	ESTADO QUÍMICO	ESTADO GLOBAL
28.02.01.02	Río Guadalest: E. Guadalest - Callosa d'en Sarrià	Bueno	Bueno	Bueno o mejor
28.02.01.03	Río Guadalest: Callosa d'en Sarrià - Río Algar	Bueno	Bueno	Bueno o mejor
28.03	Río Algar: Río Guadalest - Mar	Moderado	Bueno	Peor que bueno
29.01	Río Amadorio: Cabecera - E. Amadorio	Moderado	Bueno	Peor que bueno
29.02.01.01	Río Sella: Cabecera - E. Amadorio	Muy bueno	Bueno	Bueno o mejor
29.03	Río Amadorio: E. Amadorio - A-7	Moderado	Bueno	Peor que bueno
29.04	Río Amadorio: A-7 - Mar	Moderado	Bueno	Peor que bueno
30.01	Río Monegre: Cabecera - E. Tibi	Deficiente	No alcanza el bueno	Peor que bueno
30.03	Río Monegre: E. Tibi - Río Jijona	Moderado	Bueno	Peor que bueno
30.03.01.01	Río Jijona	Moderado	No alcanza el bueno	Peor que bueno
30.04	Río Monegre: Río Jijona - Molino Nuevo	Deficiente	Bueno	Peor que bueno
30.05	Río Monegre: Molino Nuevo - Mar	Moderado	Bueno	Peor que bueno
31.01	Río Vinalopó: Cabecera - Campo Oro	Deficiente	Bueno	Peor que bueno
31.02	Río Vinalopó: Campo Oro - Bco. Solana	Moderado	Bueno	Peor que bueno
31.03	Río Vinalopó: Bco. Solana - Ac. del Rey	Moderado	Bueno	Peor que bueno
31.04	Río Vinalopó: Ac. del Rey - Sax	Malo	Bueno	Peor que bueno
31.07	E. Elche	Moderado	Bueno	Peor que bueno
31.09	Río Vinalopó: Az. Moros - Salinas Sta. Pola	Moderado	Bueno	Peor que bueno
32.01	Cañada del Charco	Moderado	Bueno	Peor que bueno
32.03	Rbla. del Pantano	Moderado	Bueno	Peor que bueno
33.01	Río Lezuza	Moderado	Bueno	Peor que bueno

Estado ecológico, químico y global de las masas de agua superficial de categoría río naturales.

CÓDIGO MASA DE AGUA	NOMBRE MASA DE AGUA	ESTADO ECOLÓGICO	ESTADO QUÍMICO	ESTADO GLOBAL
L01	Prat de Cabanes	Malo	No alcanza el bueno	Peor que bueno
L03	Marjal dels Moros	Malo	No alcanza el bueno	Peor que bueno
L04	Marjal de Rafalell y Vistabella	Malo	Bueno	Peor que bueno
L05	Laguna de Talayuelas	Bueno	Bueno	Bueno o mejor
L08	Laguna del Arquillo	Moderado	Bueno	Peor que bueno
L09	Laguna de Ojos de Villaverde	Deficiente	Bueno	Peor que bueno
L10	Laguna de Ontalafia	Malo	Bueno	Peor que bueno
L11_a	Complejo lagunar de Fuentes (Laguna de los Cedazos)	Malo	Bueno	Peor que bueno
L11_b	Complejo lagunar de Fuentes	Deficiente	Bueno	Peor que bueno
L12	Complejo lagunar de las Torcas de Cañada Hoyo	Deficiente	Bueno	Peor que bueno
L13	Complejo lagunar de Arcas-Ballesteros	Deficiente	Bueno	Peor que bueno
L14	Laguna del Marquesado	Moderado	Bueno	Peor que bueno
L15	Marjal de la Safor	Deficiente	No alcanza el bueno	Peor que bueno
L16	Marjal de Pego-Oliva	Malo	Bueno	Peor que bueno
L17	Clot de Galvany	Malo	Bueno	Peor que bueno
L18	Ullals de l'Albufera (Baldoví)	Malo	No alcanza el bueno	Peor que bueno

Estado ecológico, químico y global de las masas de agua superficial de categoría lago naturales.

CÓDIGO MASA DE AGUA	NOMBRE MASA DE AGUA	ESTADO ECOLÓGICO	ESTADO QUÍMICO	ESTADO GLOBAL
C001	Límite CV-Sierra de Irta	Bueno	Bueno	Bueno o mejor
C002	Sierra de Irta	Bueno	Bueno	Bueno o mejor
C003	Sierra de Irta-Cabo de Oropesa	Bueno	Bueno	Bueno o mejor
C004	Cabo de Oropesa-Burriana	Deficiente	Bueno	Peor que bueno
C005	Burriana-Canet	Bueno	Bueno	Bueno o mejor
C007	Costa norte de Valencia	Bueno	Bueno	Bueno o mejor

Anexo XI. Plan Hidrológico de la DH del JÚCAR (2015-2021)

CÓDIGO MASA DE AGUA	NOMBRE MASA DE AGUA	ESTADO ECOLÓGICO	ESTADO QUÍMICO	ESTADO GLOBAL
C008	Puerto de Valencia-Cabo de Cullera	Bueno	Bueno	Bueno o mejor
C009	Cabo Cullera-Puerto de Gandía	Bueno	Bueno	Bueno o mejor
C010	Puerto de Gandía-Cabo de San Antonio	Bueno	Bueno	Bueno o mejor
C011	Cabo San Antonio-Punta de Moraira	Bueno	Bueno	Bueno o mejor
C012	Punta de Moraira-Peñón de Ifach	Bueno	Bueno	Bueno o mejor
C013	Peñón de Ifach-Punta de les Caletes	Bueno	Bueno	Bueno o mejor
C014	Punta de les Caletes-Barranco de Aguas de Busot	Bueno	Bueno	Bueno o mejor
C015	Barranco de Aguas de Busot-Cabo Huertas	Bueno	Bueno	Bueno o mejor
C016	Cabo Huertas-Santa Pola	Deficiente	Bueno	Peor que bueno
C017	Santa Pola-Guardamar del Segura	Moderado	Bueno	Peor que bueno

Estado ecológico, químico y global de las masas de agua superficial de categoría costera naturales.

Apéndice 8.2. Estado de las masas de agua superficial muy modificadas.

CÓDIGO MASA DE AGUA	NOMBRE MASA DE AGUA	POTENCIAL ECOLÓGICO	ESTADO QUÍMICO	ESTADO GLOBAL
01.02	E. Ulldecona	Bueno o superior	Bueno	Bueno o mejor
10.05	E. Arenós	Bueno o superior	Bueno	Bueno o mejor
10.09	E. Sichar	Bueno o superior	Bueno	Bueno o mejor
10.10	Río Mijares: E. Sichar – Canal cota 100	Bueno o superior	Bueno	Bueno o mejor
10.11	Río Mijares: Canal cota 100 - Rbla. de la Viuda	Malo	Bueno	Peor que bueno
10.12.01.04.01.02	E. Alcora	Bueno o superior	No alcanza el bueno	Peor que bueno
10.12.01.05	E. M ^a Cristina	Moderado	No alcanza el bueno	Peor que bueno
10.13	Delta del Mijares	Moderado	No alcanza el bueno	Peor que bueno
11.01	Río Veo	Moderado	No alcanza el bueno	Peor que bueno
13.04	E. Regajo	Moderado	Bueno	Peor que bueno
13.07	E. Algar	Moderado	Bueno	Peor que bueno
15.03	E. Arquillo de San Blas	Bueno o superior	Bueno	Bueno o mejor
15.10	E. Benagéber	Bueno o superior	Bueno	Bueno o mejor
15.12	E. Loriguilla	Bueno o superior	Bueno	Bueno o mejor
15.13.01.02	E. Buseo	Bueno o superior	Bueno	Bueno o mejor
15.18	Río Turia: Az. Ac. Tormos - Nuevo cauce	Moderado	No alcanza el bueno	Peor que bueno
16.03	Rbla. Poyo: Paiporta - Parque Albufera	Malo	No alcanza el bueno	Peor que bueno
16.04	Rbla. Poyo: Parque Albufera - Lago Albufera	Malo	No alcanza el bueno	Peor que bueno
18.03	E. La Toba	Bueno o superior	Bueno	Bueno o mejor
18.07	E. Alarcón	Bueno o superior	Bueno	Bueno o mejor
18.07.04.03	Río Gritos: Valera de Abajo - E. Alarcón	Bueno o superior	Bueno	Bueno o mejor
18.12.01.02	Río Valdemembra: Motilla del Palancar - Quintanar del Rey	Deficiente	Bueno	Peor que bueno
18.12.01.03	Río Valdemembra: Quintanar del Rey - Río Júcar	Deficiente	Bueno	Peor que bueno
18.19	E. Molinar	Bueno o superior	Bueno	Bueno o mejor
18.21	E. Embarcaderos	Bueno o superior	Bueno	Bueno o mejor
18.21.01.07	E. Contreras	Bueno o superior	Bueno	Bueno o mejor
18.22	E. Cortes II	Bueno o superior	Bueno	Bueno o mejor
18.23	E. El Naranjero	Bueno o superior	Bueno	Bueno o mejor
18.25	E. Tous	Bueno o superior	Bueno	Bueno o mejor
18.25.01.02	E. Escalona	Bueno o superior	Bueno	Bueno o mejor
18.29.01.02	E. Bellús	Deficiente	No alcanza el bueno	Peor que bueno
18.29.01.03	Río Albaida: E. Bellús - Río Barcheta	Bueno o superior	Bueno	Bueno o mejor
18.32.01.06	E. Forata	Moderado	Bueno	Peor que bueno
21.03	Río Serpis: EDAR Alcoy - E. Beniarrés	Moderado	No alcanza el bueno	Peor que bueno
21.04	E. Beniarrés	Moderado	No alcanza el bueno	Peor que bueno

Anexo XI. Plan Hidrológico de la DH del JÚCAR (2015-2021)

CÓDIGO MASA DE AGUA	NOMBRE MASA DE AGUA	POTENCIAL ECOLÓGICO	ESTADO QUÍMICO	ESTADO GLOBAL
21.08	Río Serpis: Bco. Murta - Mar	Buena o superior	Buena	Buena o mejor
28.02.01.01	E. Guadalest	Buena o superior	Buena	Buena o mejor
29.02	E. Amadorio	Buena o superior	Buena	Buena o mejor
30.02	E. Tibi	Moderado	No alcanza el bueno	Peor que bueno
31.05	Río Vinalopó: Sax - Bco. Derramador	Moderado	Buena	Peor que bueno
31.06	Río Vinalopó: Bco. Derramador - E. Elche	Moderado	No alcanza el bueno	Peor que bueno
31.08	Río Vinalopó: E. Elche - Az. Moros	Moderado	No alcanza el bueno	Peor que bueno
32.02	E. Almansa	Moderado	Buena	Peor que bueno

Potencial ecológico, estado químico y global de las masas de agua superficial de categoría río muy modificadas.

CÓDIGO MASA DE AGUA	NOMBRE MASA DE AGUA	POTENCIAL ECOLÓGICO	ESTADO QUÍMICO	ESTADO GLOBAL
L02	Marjal y Estany de Almenara	Malo	Buena	Peor que bueno
L06	L'Albufera de Valencia	Malo	No alcanza el bueno	Peor que bueno
L07	Laguna de Uña	Buena o superior	Buena	Buena o mejor

Potencial ecológico, estado químico y global de las masas de agua superficial de categoría lago muy modificadas.

CÓDIGO MASA DE AGUA	NOMBRE MASA DE AGUA	POTENCIAL ECOLÓGICO	ESTADO QUÍMICO	ESTADO GLOBAL
C0041	Puerto de Castellón	Buena o superior	No alcanza el bueno	Peor que bueno
C006	Puerto de Sagunto	Moderado	Buena	Peor que bueno
C0081	Puerto de Valencia	Moderado	Buena	Peor que bueno
C0101	Puerto de Gandía	Moderado	Buena	Peor que bueno
C0102	Puerto de Dénia	Buena o superior	Buena	Buena o mejor
C0161	Puerto de Alicante	Buena o superior	No alcanza el bueno	Peor que bueno

Potencial ecológico, estado químico y global de las masas de agua superficial de categoría costera muy modificadas.

CÓDIGO MASA DE AGUA	NOMBRE MASA DE AGUA	POTENCIAL ECOLÓGICO	ESTADO QUÍMICO	ESTADO GLOBAL
T0201	Desembocadura del Júcar	Moderado	Buena	Peor que bueno
T0202	Estany de Cullera	Malo	Buena	Peor que bueno
T0301	Salinas de Calpe	Buena o superior	Buena	Buena o mejor
T0302	Salinas de Santa Pola	Buena o superior	Buena	Buena o mejor

Potencial ecológico, estado químico y global de las masas de agua superficial de categoría transición muy modificadas.

Apéndice 8.3. Estado de las masas de agua superficial artificiales.

CÓDIGO MASA DE AGUA	NOMBRE MASA DE AGUA	POTENCIAL ECOLÓGICO	ESTADO QUÍMICO	ESTADO GLOBAL
15.19	Río Turia: Nuevo cauce - Mar	Buena o superior	Buena	Buena o mejor
18.14.01.05	Río Arquillo: Az. Volada Choriza - Albacete	Moderado	Buena	Peor que bueno
18.14.01.06	Canal María Cristina: Albacete - Ctra. C. Juan Núñez	Deficiente	No alcanza el bueno	Peor que bueno

Potencial ecológico, estado químico y global de las masas de agua superficial de categoría río artificiales.

CÓDIGO MASA DE AGUA	NOMBRE MASA DE AGUA	POTENCIAL ECOLÓGICO	ESTADO QUÍMICO	ESTADO GLOBAL
ARTIFICIAL_01	Embalse de La Muela	Buena o superior	Buena	Buena o mejor

Potencial ecológico, estado químico y global de la masa de agua superficial de categoría río artificial por la presencia de presas: embalses.

Anexo XI. Plan Hidrológico de la DH del JÚCAR (2015-2021)

Apéndice 8.4 Estado de las masas de agua subterránea.

CÓDIGO MASA DE AGUA	NOMBRE MASA DE AGUA	PRESIÓN SIGNIFICATIVA POR EXTRACCIÓN	ESTADO CUANTITATIVO	ESTADO QUÍMICO	ESTADO GLOBAL
080.101	Hoya de Alfambra	No	Bueno	Bueno	Bueno
080.102	Javalambre Occidental	No	Bueno	Malo	Malo
080.103	Javalambre Oriental	No	Bueno	Bueno	Bueno
080.104	Mosqueruela	No	Bueno	Bueno	Bueno
080.105	Puertos de Beceite	No	Bueno	Bueno	Bueno
080.106	Plana de Cenia	No	Bueno	Bueno	Bueno
080.107	Plana de Vinaroz	Sí	Malo	Malo	Malo
080.108	Maestrazgo Occidental	No	Bueno	Bueno	Bueno
080.109	Maestrazgo Oriental	No	Bueno	Bueno	Bueno
080.110	Plana de Oropesa - Torreblanca	Sí	Malo	Malo	Malo
080.111	Lucena - Alcora	No	Bueno	Bueno	Bueno
080.112	Hoya de Teruel	No	Bueno	Bueno	Bueno
080.113	Arquillo	No	Bueno	Bueno	Bueno
080.114	Gea de Albarracín	No	Bueno	Bueno	Bueno
080.115	Montes Universales	No	Bueno	Bueno	Bueno
080.116	Triásico de Boniches	No	Bueno	Bueno	Bueno
080.117	Jurásico de Uña	No	Bueno	Bueno	Bueno
080.118	Cretácico de Cuenca Norte	No	Bueno	Bueno	Bueno
080.119	Terciario de Alarcón	No	Bueno	Bueno	Bueno
080.120	Cretácico de Cuenca Sur	No	Bueno	Bueno	Bueno
080.121	Jurásico de Cardenete	No	Bueno	Bueno	Bueno
080.122	Vallanca	No	Bueno	Bueno	Bueno
080.123	Alpuente	No	Bueno	Bueno	Bueno
080.124	Sierra del Toro	No	Bueno	Bueno	Bueno
080.125	Jérica	No	Bueno	Bueno	Bueno
080.126	Onda - Espadán	No	Bueno	Bueno	Bueno
080.127	Plana de Castellón	Sí	Malo	Malo	Malo
080.128	Plana de Sagunto	Sí	Malo	Malo	Malo
080.129	Mancha Oriental	Sí	Malo	Malo	Malo
080.130	Medio Palancia	Sí	Malo	Bueno	Malo
080.131	Liria - Casinos	No	Bueno	Malo	Malo
080.132	Las Serranías	No	Bueno	Bueno	Bueno
080.133	Requena - Utiel	No	Malo	Bueno	Malo
080.134	Mira	No	Bueno	Bueno	Bueno
080.135	Hoces del Cabriel	No	Bueno	Bueno	Bueno
080.136	Lezuza - El Jardín	No	Bueno	Malo	Malo
080.137	Arco de Alcaraz	No	Bueno	Malo	Malo
080.138	Alpera (Carcelén)	No	Bueno	Bueno	Bueno
080.139	Cabrillas - Malacara	No	Bueno	Bueno	Bueno
080.140	Buñol - Cheste	No	Malo	Malo	Malo
080.141	Plana de Valencia Norte	No	Bueno	Malo	Malo
080.142	Plana de Valencia Sur	No	Bueno	Malo	Malo
080.143	La Contienda	Sí	Malo	Malo	Malo
080.144	Sierra del Ave	No	Bueno	Bueno	Bueno
080.145	Caroch Norte	No	Bueno	Bueno	Bueno
080.146	Almansa	Sí	Malo	Malo	Malo
080.147	Caroch Sur	No	Bueno	Bueno	Bueno
080.148	Hoya de Játiva	No	Bueno	Malo	Malo
080.149	Sierra de las Agujas	Sí	Malo	Malo	Malo
080.150	Bárig	No	Bueno	Malo	Malo
080.151	Plana de Jaraco	No	Bueno	Malo	Malo
080.152	Plana de Gandía	Sí	Malo	Malo	Malo
080.153	Marchuquera - Falconera	No	Bueno	Bueno	Bueno
080.154	Sierra de Ador	No	Bueno	Bueno	Bueno
080.155	Valle de Albaida	Sí	Bueno	Bueno	Bueno

Anexo XI. Plan Hidrológico de la DH del JÚCAR (2015-2021)

CÓDIGO MASA DE AGUA	NOMBRE MASA DE AGUA	PRESIÓN SIGNIFICATIVA POR EXTRACCIÓN	ESTADO CUANTITATIVO	ESTADO QUÍMICO	ESTADO GLOBAL
080.156	Sierra Grossa	Sí	Malo	Bueno	Malo
080.157	Sierra de la Oliva	Sí	Malo	Bueno	Malo
080.158	Cuchillo - Moratilla	Sí	Malo	Bueno	Malo
080.159	Rocín	Sí	Malo	Bueno	Malo
080.160	Villena - Benejama	Sí	Malo	Bueno	Malo
080.161	Volcadores - Albaida	No	Bueno	Bueno	Bueno
080.162	Almirante Mustalla	No	Bueno	Bueno	Bueno
080.163	Oliva - Pego	Sí	Malo	Malo	Malo
080.164	Ondara - Denia	Sí	Malo	Malo	Malo
080.165	Montgó	No	Bueno	Bueno	Bueno
080.166	Peñón - Bernia	No	Bueno	Bueno	Bueno
080.167	Alfaro - Segaria	No	Bueno	Bueno	Bueno
080.168	Mediodía	Sí	Bueno	Bueno	Bueno
080.169	Muro de Alcoy	No	Bueno	Bueno	Bueno
080.170	Salt San Cristóbal	Sí	Bueno	Bueno	Bueno
080.171	Sierra Mariola	Sí	Malo	Bueno	Malo
080.172	Sierra Lácer	Sí	Malo	Bueno	Malo
080.173	Sierra del Castellar	Sí	Malo	Bueno	Malo
080.174	Peñarrubia	Sí	Malo	Bueno	Malo
080.175	Hoya de Castalla	No	Bueno	Bueno	Bueno
080.176	Barrancones - Carrasqueta	No	Bueno	Bueno	Bueno
080.177	Sierra Aitana	No	Bueno	Bueno	Bueno
080.178	Serrella - Aixorta - Algar	No	Bueno	Bueno	Bueno
080.179	Depresión de Benissa	No	Bueno	Bueno	Bueno
080.180	Jávea	Sí	Malo	Bueno	Malo
080.181	Sierra de Salinas	Sí	Malo	Bueno	Malo
080.182	Argüeña - Maigó	Sí	Malo	Bueno	Malo
080.183	Orcheta	No	Bueno	Bueno	Bueno
080.184	San Juan - Benidorm	No	Bueno	Malo	Malo
080.185	Agost - Monnegre	No	Bueno	Bueno	Bueno
080.186	Sierra del Cid	No	Malo	Bueno	Malo
080.187	Sierra del Reclot	Sí	Malo	Bueno	Malo
080.188	Sierra de Argallet	Sí	Malo	Bueno	Malo
080.189	Sierra de Crevillente	Sí	Malo	Bueno	Malo
080.190	Bajo Vinalopó	No	Bueno	Malo	Malo

Presión por extracción y estado cuantitativo, químico y global de las masas de agua subterránea.

APÉNDICE 9. OBJETIVOS MEDIOAMBIENTALES

Apéndice 9.1 Objetivos medioambientales para las masas de agua superficial naturales.

CÓDIGO MASA DE AGUA	NOMBRE MASA DE AGUA	HORIZONTE BUEN ESTADO	ART. DMA
01.01	Río Cenia: Cabecera - E. Ulldecona	2015	4.1
01.03	Río Cenia: E. Ulldecona - La Sénia	2027	4.4
01.04	Río Cenia: La Sénia - Ac. Foies	2027	4.4
01.05	Río Cenia: Ac. Foies - Mar	2027	4.4
02.01	Bco. Valliquera	2027	4.4
03.01	Río Servol: Cabecera - Bco. Barsella	2015	4.1
03.02	Río Servol: Bco. Barsella - Mar	2027	4.4
04.01	Bco. Agua Oliva	2027	4.4
05.01	Río Cervera: Cabecera - Bco. Espadella	2015	4.1
05.02	Río Cervera: Bco. Espadella - Mar	2027	4.4
06.01	Rbla. Alcalá	2027	4.4

Anexo XI. Plan Hidrológico de la DH del JÚCAR (2015-2021)

CÓDIGO MASA DE AGUA	NOMBRE MASA DE AGUA	HORIZONTE BUEN ESTADO	ART. DMA
07.01	Río S. Miguel: Cabecera - La Mosquera	2015	4.1
07.02	Río S. Miguel: La Mosquera - Mar	2027	4.4
07.02.01.01	Rbla. Seguer	2027	4.4
08.01	Bco. Chinchilla	2027	4.4
09.01	Río Seco: Cabecera - Castellón	2021	4.4
09.02	Río Seco: Castellón - Mar	2027	4.4
10.01	Río Mijares: Cabecera - Bco. Charco	2015	4.1
10.02	Río Mijares: Bco. Charco - Loma de la Ceja	2015	4.1
10.03	Río Mijares: Loma de la Ceja - Río Mora	2027	4.4
10.03.01.01	Río Alcalá: Cabecera - Río Valbona	2027	4.4
10.03.02.01	Río Albentosa: Cabecera - Manzanera	2015	4.1
10.03.02.02	Río Albentosa: Desde Manzanera hasta confluencia	2027	4.4
10.03.03.01	Río Mora	2027	4.4
10.04	Río Mijares: Río Mora - E. Arenós	2015	4.1
10.04.01.01	Río del Morrón	2015	4.1
10.06	Río Mijares: E. Arenós - Az. Huertacha	2027	4.4
10.06.01.01	Bco. Maimona	2015	4.1
10.06.02.01	Río Montán	2015	4.1
10.06.03.01	Río Cortes	2015	4.1
10.07	Río Mijares: Az. Huertacha - E. Vallat	2015	4.1
10.07.01.01	Río Pequeño	2027	4.4
10.07.02.01	Río Villahermosa: Cabecera - Bco. Canaleta	2015	4.1
10.07.02.02	Río Villahermosa: Bco. Canaleta - Bco. Cimorreta	2027	4.4
10.07.02.03	Río Villahermosa: Bco. Cimorreta - Villahermosa	2015	4.1
10.07.02.04	Río Villahermosa: Villahermosa - Río Mijares	2027	4.4
10.08	Río Mijares: E. Vallat - E. Sichar	2027	4.4
10.12	Río Mijares: Rbla. de la Viuda - Delta Mijares	2027	4.4
10.12.01.01	Rbla. de la Viuda: Cabecera - Bco. Segarra	2015	4.1
10.12.01.02	Rbla. de la Viuda: Bco Segarra - Río Monleón	2015	4.1
10.12.01.02.01.01	Río Monleón: Cabecera - Bco Forcall	2015	4.1
10.12.01.02.01.01.01.01	Río Seco (Monleón)	2015	4.1
10.12.01.02.01.02	Río Monleón: Bco Forcall - Rbla de la Viuda	2027	4.4
10.12.01.03	Rbla. de la Viuda: Río Monleón - Bco. Cabanes	2027	4.4
10.12.01.03.01.01	Bco. Cabanes	2027	4.4
10.12.01.04	Rbla. de la Viuda: Bco. Cabanes - E. M ^a Cristina	2027	4.4
10.12.01.04.01.01	Río Lucena: Cabecera - E. Alcora	2027	4.4
10.12.01.04.01.03	Río Lucena: E. Alcora - Rbla. de la Viuda	2027	4.4
10.12.01.06	Rbla. de la Viuda: E. M ^a Cristina - Boverot	2015	4.1
12.01	Río Belcaire	2027	4.4
13.01	Río Palancia: Cabecera - Az. Ac. Sagunto	2021	4.4
13.02	Río Palancia: Az. Ac. Sagunto - Az. Sargal	2015	4.1
13.03	Río Palancia: Az. Sargal - E. Regajo	2015	4.1
13.05	Río Palancia: E. Regajo - Rbla. Seca	2015	4.1
13.05.01.01	Rbla. Seca (Palancia)	2027	4.4
13.06	Río Palancia: Rbla. Seca - E. Algar	2027	4.4
13.08	Río Palancia: E. Algar - Az. Ac. Mayor Sagunto	2015	4.1
13.09	Río Palancia: Az. Ac. Mayor Sagunto - Mar	2027	4.4
14.01	Bco. Carraixet: Cabecera - Alfara del Patriarca	2027	4.4
14.02	Bco. Carraixet: Alfara del Patriarca - Mar	2027	4.4
15.01	Río Guadalaviar (Turia): Cabecera - Rbla. Monterde	2015	4.1
15.01.01.01	Rbla. Monterde	2015	4.1
15.02	Río Guadalaviar (Turia): Rbla. Monterde - E. Arquillo S. Blas	2021	4.4
15.04	Río Guadalaviar (Turia): E. Arquillo S. Blas - Río Alfambra	2015	4.1
15.04.01.01	Río Alfambra: Cabecera - Rbla. Hoz	2015	4.1
15.04.01.02	Río Alfambra: Rbla. Hoz - Río Turia	2027	4.4
15.05	Río Turia: Río Alfambra - Rbla. Matanza	2027	4.4
15.05.01.01	Río Camarena	2015	4.1
15.06	Río Turia: Rbla. Matanza - Rbla. Barrancón	2027	4.4

Anexo XI. Plan Hidrológico de la DH del JÚCAR (2015-2021)

CÓDIGO MASA DE AGUA	NOMBRE MASA DE AGUA	HORIZONTE BUEN ESTADO	ART. DMA
15.06.01.01	Río de Riodeva	2015	4.1
15.06.02.01	Río Ebrón	2021	4.4
15.06.03.01	Río Vallanca	2015	4.1
15.07	Río Turia: Rbla. Barrancón - Río Arcos	2021	4.4
15.07.01.01	Río Arcos	2015	4.1
15.08	Río Turia: Río Arcos - El Villarejo	2015	4.1
15.09	Río Turia: El Villarejo - E. Benagéber	2021	4.4
15.10.01.01	Rbla. San Marco	2015	4.1
15.11	Río Turia: E. Benagéber - E. Loriguilla	2015	4.1
15.12.01.01	Río Tuéjar: Cabecera - Bco. Prado	2021	4.4
15.12.01.02	Río Tuéjar: Bco. Prado - E. Loriguilla	2021	4.4
15.12.01.02.01.01	Rbla. Alcotas	2021	4.4
15.13	Río Turia: E. Loriguilla - Río Sot	2015	4.1
15.13.01.01	Río Reatillo	2015	4.1
15.13.01.03	Río Sot: E. Buseo - Río Turia	2027	4.4
15.14	Río Turia: Río Sot - Bco. Teulada	2021	4.4
15.14.01.01	Rbla. Castellana: Cabecera - Rbla. Roig	2027	4.4
15.14.01.02	Rbla. Castellana: Rbla. Roig - Río Turia	2027	4.4
15.14.01.02.01.01	Rbla. Aceña	2021	4.4
15.14.02.01	Rbla. Escarihuela: Cabecera - Bco. Crispina	2015	4.1
15.14.02.02	Rbla. Escarihuela: Bco. Crispina - Río Turia	2027	4.4
15.15	Río Turia: Bco. Teulada - Ayo Granolera	2027	4.4
15.16	Río Turia: Ayo Granolera - Az. Manises	2027	4.4
15.17	Río Turia: Az. Manises - Az. Ac. Tormos	2027	4.4
16.01	Rbla. Poyo: Cabecera - Bco. Cavalls	2021	4.4
16.02	Rbla. Poyo: Bco. Cavalls - Paiporta	2015	4.1
17.01	Bco. Picassent: Cabecera - Parque Albufera	2027	4.4
17.02	Bco. Picassent: Parque Albufera - Lago Albufera	2027	4.4
18.01	Río Júcar: Cabecera - Huélamo	2015	4.1
18.02	Río Júcar: Huélamo - E. La Toba	2015	4.1
18.04	Río Júcar: E. La Toba - Az. Villalba	2015	4.1
18.05	Río Júcar: Az. Villalba - Río Huécar	2015	4.1
18.05.01.01	Río Valdecabras	2015	4.1
18.05.02.01	Ayo. Bonilla	2015	4.1
18.05.03.01	Río Huécar: Cabecera - Az. Pajosa	2015	4.1
18.05.03.02	Río Huécar: Az. Pajosa - Cuenca	2015	4.1
18.05.03.03	Río Huécar: Cuenca	2027	4.4
18.06	Río Júcar: Río Huécar - E. Alarcón	2027	4.4
18.06.01.01	Río Moscas: Cabecera - La. Fuentes 2	2027	4.4
18.06.01.02	Río Moscas: La. Fuentes 2 - Río Júcar	2027	4.4
18.06.02.01	Río Chillarón	2027	4.4
18.06.03.01	Río San Martín: Cabecera - Río Júcar	2027	4.4
18.07.01.01	Río Marimota	2027	4.4
18.07.02.01	Ayo. Riato	2021	4.4
18.07.03.01	Ayo. Vega	2027	4.4
18.07.04.01	Río Gritos: Cabecera - Puente Nueva	2027	4.4
18.07.04.02	Río Gritos: Puente Nueva - Valera de Abajo	2027	4.4
18.08	Río Júcar: E. Alarcón - Az. Henchideros	2027	4.4
18.09	Río Júcar: Az. Henchideros - E. Picazo	2027	4.4
18.09.01.01	Ayo. Vallehermoso	2015	4.1
18.10	Río Júcar: E. Picazo - Ctra Fuensanta	2021	4.4
18.11	Río Júcar: Ctra Fuensanta - Los Guardas	2015	4.1
18.12	Río Júcar: Los Guardas - Río Valdemembra	2027	4.4
18.12.01.01	Río Valdemembra: Cabecera - Motilla del Palancar	2027	4.4
18.13	Río Júcar: Río Valdemembra - Bco. Espino	2015	4.1
18.14	Río Júcar: Bco. Espino - Canal María Cristina	2015	4.1
18.14.01.01	Río Arquillo: Cabecera - Laguna Arquillo	2015	4.1
18.14.01.02	Río Arquillo: Laguna Arquillo - Az. Carrasca Sombrero	2027	4.4

Anexo XI. Plan Hidrológico de la DH del JÚCAR (2015-2021)

CÓDIGO MASA DE AGUA	NOMBRE MASA DE AGUA	HORIZONTE BUEN ESTADO	ART. DMA
18.14.01.03	Río Arquillo: Az. Carrasca Sombrero - Río Mirón	2027	4.4
18.14.01.03.01.01	Río Mirón: Cabecera - Rba. Fuentecarrasca	2021	4.4
18.14.01.03.01.02	Río Mirón: Rba. Fuentecarrasca - Río Arquillo	2015	4.1
18.14.01.04	Río Arquillo: Río Mirón - Az. Volada Choriza	2021	4.4
18.14.01.07	Canal María Cristina: Ctra. C. Juan Núñez - Río Júcar	2027	4.4
18.15	Río Júcar: Canal María Cristina - Ayo. Ledaña	2021	4.4
18.15.01.01	Bcos. Encina y Hoz	2027	4.4
18.15.01.02	Ayo Ledaña	2027	4.4
18.15.01.02.01.01	Bco. Cañada Romera	2027	4.4
18.16	Río Júcar: Ayo. Ledaña - Alcalá del Júcar	2021	4.4
18.16.01.01	Rbla. de Ayora	2015	4.1
18.16.02.01	Rbla. Carcelén	2015	4.1
18.17	Río Júcar: Alcalá del Júcar - Az. Medidor del Bosque	2021	4.4
18.18	Río Júcar: Az. Medidor del Bosque - E. Molinar	2021	4.4
18.20	Río Júcar: E. Molinar - E. Embarcaderos	2015	4.1
18.20.01.01	Rbla. Espadilla	2027	4.4
18.20.01.02	Bco. del Agua	2015	4.1
18.20.02.01	Río Reconque	2027	4.4
18.21.01.01	Río Cabriel: Cabecera - Solana Antón	2015	4.1
18.21.01.02	Río Cabriel: Solana Antón - Rba. Masegarejo	2015	4.1
18.21.01.03	Río Cabriel: Rba. Masegarejo - Río Mayor del Molinillo	2015	4.1
18.21.01.04	Río Cabriel: Río Mayor del Molinillo - E. Bujioso	2027	4.4
18.21.01.04.01.01	Río Mayor del Molinillo	2015	4.1
18.21.01.04.01.01.01.01	Río Campillos	2015	4.1
18.21.01.05	E. Bujioso	2015	4.1
18.21.01.06	Río Cabriel: E. Bujioso - E. Contreras	2015	4.1
18.21.01.06.01.01	Río Guadazaón: Cabecera - Ayo. Prado Olmeda	2027	4.4
18.21.01.06.01.01.01.01	Rba. Seca	2015	4.1
18.21.01.06.01.02	Río Guadazaón: Ayo. Prado Olmeda - E. Contreras	2027	4.4
18.21.01.06.01.02.01.01	Ayo. de la Vega	2027	4.4
18.21.01.07.01.01	Río Martín	2027	4.4
18.21.01.07.02.01	Río Ojos de Moya: Cabecera - Bco. Sierra del Agua	2027	4.4
18.21.01.07.02.02	Río Ojos de Moya: Bco. Sierra del Agua - Río Henares	2027	4.4
18.21.01.07.02.03	Río Ojos de Moya: Río Henares - E. Contreras	2027	4.4
18.21.01.08	Río Cabriel: E. Contreras - Rbla. S. Pedro	2027	4.4
18.21.01.09	Río Cabriel: Rbla. S. Pedro - Villatoya	2027	4.4
18.21.01.10	Río Cabriel: Villatoya - E. Embarcaderos	2021	4.4
18.21.01.10.01.01	Ayo. Romeroso	2027	4.4
18.21.01.10.01.02	Rbla. Ruices	2015	4.1
18.21.01.10.02.01	Rbla. de Ves	2027	4.4
18.24	Río Júcar: E. El Naranjero - E. Tous	2027	4.4
18.25.01.01	Río Escalona: Cabecera - E. Escalona	2015	4.1
18.25.01.02.01.01	Río Grande: Cabecera - E. Escalona	2027	4.4
18.25.01.02.02.01	Bco. Pileta	2015	4.1
18.26	Río Júcar: E. Tous - Az. Ac. Escalona	2027	4.4
18.27	Río Júcar: Az. Ac. Escalona - Az. Antella	2027	4.4
18.28	Río Júcar: Az. Antella - Río Sellent	2027	4.4
18.28.01.01	Río Sellent: Cabecera - Bolbaite	2027	4.4
18.28.01.02	Río Sellent: Bolbaite - Río Júcar	2027	4.4
18.28.01.02.01.01	Rbla. Riajuelo: Cabecera - Río Mínguez	2027	4.4
18.28.01.02.01.02	Rbla. Riajuelo: Río Mínguez - Río Sellent	2021	4.4
18.29	Río Júcar: Río Sellent - Río Albaida	2015	4.1
18.29.01.01	Río Albaida: Cabecera - E. Bellús	2027	4.4
18.29.01.01.01.01	Río Clariano	2027	4.4
18.29.01.02.01.01	Río Micena	2027	4.4
18.29.01.03.01.01	Río Cãñoles: Cabecera - Canals	2027	4.4
18.29.01.03.01.01.01.01	Bco. Boquilla	2015	4.1
18.29.01.03.01.02	Río Cãñoles: Canals - Río Albaida	2027	4.4

Anexo XI. Plan Hidrológico de la DH del JÚCAR (2015-2021)

CÓDIGO MASA DE AGUA	NOMBRE MASA DE AGUA	HORIZONTE BUEN ESTADO	ART. DMA
18.29.01.03.02.01	Río Barcheta	2027	4.4
18.29.01.04	Río Albaida: Río Barcheta - Río Júcar	2027	4.4
18.30	Río Júcar: Río Albaida - Rbla. Casella	2015	4.1
18.30.01.01	Rbla. Casella: Cabecera - Bco. Barcheta	2027	4.4
18.30.01.02	Rbla. Casella: Bco Barcheta - Río Júcar	2027	4.4
18.31	Río Júcar: Rbla. Casella - Río Verde	2027	4.4
18.31.01.01	Río Verde: Cabecera - Alzira	2027	4.4
18.31.01.01.01.01	Río Seco: Cabecera - Confluencia	2027	4.4
18.31.01.02	Río Verde: Alzira - Río Júcar	2027	4.4
18.32	Río Júcar: Río Verde - Río Magro	2027	4.4
18.32.01.01	Río Magro: Cabecera - Río Madre	2027	4.4
18.32.01.02	Río Magro: Río Madre - Vega de la Torre	2027	4.4
18.32.01.03	Río Magro: Vega de la Torre - Sta. Catalina	2027	4.4
18.32.01.04	Río Magro: Sta. Catalina - Bco. Rubio	2027	4.4
18.32.01.05	Río Magro: Bco. Rubio - E. Forata	2027	4.4
18.32.01.05.01.01	Río Mijares (Magro)	2015	4.1
18.32.01.07	Río Magro: E. Forata - Bonetes	2027	4.4
18.32.01.08	Río Magro: Bonetes - Río Buñol	2027	4.4
18.32.01.08.01.01	Río Buñol: Cabecera - Az. Molinos	2027	4.4
18.32.01.08.01.02	Río Buñol: Az. Molinos - Río Magro	2027	4.4
18.32.01.09	Río Magro: Río Buñol - Alfarp	2027	4.4
18.32.01.09.01.01	Rbla. Algoder	2027	4.4
18.32.01.10	Río Magro: Alfarp - Carlet	2027	4.4
18.32.01.11	Río Magro: Carlet - Algemesí	2027	4.4
18.32.01.12	Río Magro: Algemesí - Río Júcar	2027	4.4
18.33	Río Júcar: Río Magro - Albalat de la Ribera	2027	4.4
18.34	Río Júcar: Albalat de la Ribera - Az. Sueca	2027	4.4
18.35	Río Júcar: Az. Sueca - Az. Cullera	2027	4.4
18.36	Río Júcar: Az. Cullera - Az. Marquesa	2021	4.4
19.01	Río Jaraco: Cabecera - Ferrocarril	2027	4.4
19.02	Río Jaraco: Ferrocarril - Mar	2027	4.4
20.01	Río Beniopa	2027	4.4
21.01	Río Serpis: Cabecera - Pont Set Llunes	2015	4.1
21.02	Río Serpis: Pont Set Llunes - EDAR Alcoy	2027	4.4
21.03.01.01	Río Vallaseta	2015	4.1
21.05	Río Serpis: E. Beniarrés - Lorcha	2027	4.4
21.05.01.01	Bco. Encantada	2027	4.4
21.06	Río Serpis: Lorcha - Reprimala	2027	4.4
21.07	Río Serpis: Reprimala - Bco. Murta	2027	4.4
21.07.01.01	Río Bernisa: Cabecera - Bco. Llutxent	2015	4.1
21.07.01.02	Río Bernisa: Bco. Llutxent - Río Serpis	2021	4.4
22.01	Rbla. Gallinera: Cabecera - Oliva	2027	4.4
23.01	Río Vedat	2027	4.4
24.01	Río Revolta: Cabecera - Marjal Pego-Oliva	2027	4.4
25.01	Río Girona: Cabecera - E. Isbert	2027	4.4
25.02	Río Girona: E. Isbert - Mar	2027	4.4
26.01	Bco. Alberca	2027	4.4
27.01	Río Gorgos: Cabecera - Bco. del Cresol	2015	4.1
27.02	Río Gorgos: Bco. del Cresol - Mar	2027	4.4
28.01	Río Algar: Cabecera - Río Bollullá	2027	4.4
28.02	Río Algar: Río Bollullá - Río Guadalest	2015	4.1
28.02.01.02	Río Guadalest: E. Guadalest - Callosa d'en Sarrià	2015	4.1
28.02.01.03	Río Guadalest: Callosa d'en Sarrià - Río Algar	2015	4.1
28.03	Río Algar: Río Guadalest - Mar	2027	4.4
29.01	Río Amadorio: Cabecera - E. Amadorio	2027	4.4
29.02.01.01	Río Sella: Cabecera - E. Amadorio	2015	4.1
29.03	Río Amadorio: E. Amadorio - A-7	2027	4.4
29.04	Río Amadorio: A-7 - Mar	2027	4.4

Anexo XI. Plan Hidrológico de la DH del JÚCAR (2015-2021)

CÓDIGO MASA DE AGUA	NOMBRE MASA DE AGUA	HORIZONTE BUEN ESTADO	ART. DMA
30.01	Río Monnegre: Cabecera - E. Tibi	2027	4.4
30.03	Río Monnegre: E. Tibi - Río Jijona	2027	4.4
30.03.01.01	Río Jijona	2027	4.4
30.04	Río Monnegre: Río Jijona - Molino Nuevo	2021	4.4
30.05	Río Monnegre: Molino Nuevo - Mar	2027	4.4
31.01	Río Vinalopó: Cabecera - Campo Oro	2027	4.4
31.02	Río Vinalopó: Campo Oro - Bco. Solana	2027	4.4
31.03	Río Vinalopó: Bco. Solana - Ac. del Rey	2027	4.4
31.04	Río Vinalopó: Ac. del Rey - Sax	2027	4.4
31.07	E. Elche	2027	4.4
31.09	Río Vinalopó: Az. Moros - Salinas Sta. Pola	2027	4.4
32.01	Cañada del Charco	2027	4.4
32.03	Rbla. del Pantano	2027	4.4
33.01	Río Lezuza	2027	4.4

Objetivos medioambientales para las masas de agua superficial de categoría río naturales.

CÓDIGO MASA DE AGUA	NOMBRE MASA DE AGUA	HORIZONTE BUEN ESTADO	ART. DMA
L01	Prat de Cabanes	2027	4.4
L03	Marjal dels Moros	2027	4.4
L04	Marjal de Rafalell y Vistabella	2027	4.4
L05	Laguna de Talayuelas	2015	4.1
L08	Laguna del Arquillo	2027	4.4
L09	Laguna de Ojos de Villaverde	2027	4.4
L10	Laguna de Ontalafia	2027	4.4
L11_a	Complejo lagunar de Fuentes (Laguna de los Cedazos)	2027	4.4
L11_b	Complejo lagunar de Fuentes	2027	4.4
L12	Complejo lagunar de las Torcas de Cañada Hoyo	2027	4.4
L13	Complejo lagunar de Arcas-Ballesteros	2027	4.4
L14	Laguna del Marquesado	2027	4.4
L15	Marjal de la Safor	2027	4.4
L16	Marjal de Pego-Oliva	2027	4.4
L17	Clot de Galvany	2027	4.4
L18	Ullals de l'Albufera (Baldoví)	2027	4.4

Objetivos medioambientales para las masas de agua superficial de categoría lago naturales.

CÓDIGO MASA DE AGUA	NOMBRE MASA DE AGUA	HORIZONTE BUEN ESTADO	ART. DMA
C001	Límite CV-Sierra de Irta	2015	4.1
C002	Sierra de Irta	2015	4.1
C003	Sierra de Irta-Cabo de Oropesa	2015	4.1
C004	Cabo de Oropesa-Burriana	2027	4.4
C005	Burriana-Canet	2015	4.1
C007	Costa norte de Valencia	2015	4.1
C008	Puerto de Valencia-Cabo de Cullera	2015	4.1
C009	Cabo Cullera-Puerto de Gandía	2015	4.1
C010	Puerto de Gandía-Cabo de San Antonio	2015	4.1
C011	Cabo San Antonio-Punta de Moraira	2015	4.1
C012	Punta de Moraira-Peñón de Ifach	2015	4.1
C013	Peñón de Ifach-Punta de les Caletes	2015	4.1
C014	Punta de les Caletes-Barranco de Aguas de Busot	2015	4.1
C015	Barranco de Aguas de Busot-Cabo Huertas	2015	4.1
C016	Cabo Huertas-Santa Pola	2027	4.4
C017	Santa Pola-Guardamar del Segura	2027	4.4

Objetivos medioambientales para las masas de agua superficial de categoría costera naturales.

Anexo XI. Plan Hidrológico de la DH del JÚCAR (2015-2021)

Apéndice 9.2 Objetivos medioambientales para masas de agua superficial muy modificadas.

CÓDIGO MASA DE AGUA	NOMBRE MASA DE AGUA	HORIZONTE BUEN ESTADO	ART. DMA
01.02	E. Ulldecona	2015	4.3; 4.1
10.05	E. Arenós	2015	4.3; 4.1
10.09	E. Schar	2015	4.3; 4.1
10.10	Río Mijares: E. Schar – Canal cota 100	2015	4.3; 4.1
10.11	Río Mijares: Canal cota 100 - Rbla. de la Viuda	2027	4.3; 4.4
10.12.01.04.01.02	E. Alcora	2027	4.3; 4.4
10.12.01.05	E. M ^a Cristina	2027	4.3; 4.4
10.13	Delta del Mijares	2021	4.3; 4.4
11.01	Río Veo	2027	4.3; 4.4
13.04	E. Regajo	2021	4.3; 4.4
13.07	E. Algar	2027	4.3; 4.4
15.03	E. Arquillo de San Blas	2015	4.3; 4.1
15.10	E. Benagéber	2015	4.3; 4.1
15.12	E. Loriguilla	2015	4.3; 4.1
15.13.01.02	E. Buseo	2015	4.3; 4.1
15.18	Río Turia: Az. Ac. Tormos - Nuevo cauce	2027	4.3; 4.4
16.03	Rbla. Poyo: Paiporta - Parque Albufera	2027	4.3; 4.4
16.04	Rbla. Poyo: Parque Albufera - Lago Albufera	2027	4.3; 4.4
18.03	E. La Toba	2015	4.3; 4.1
18.07	E. Alarcón	2015	4.3; 4.1
18.07.04.03	Río Gritos: Valera de Abajo - E. Alarcón	2015	4.3; 4.1
18.12.01.02	Río Valdemembra: Motilla del Palancar - Quintanar del Rey	2027	4.3; 4.4
18.12.01.03	Río Valdemembra: Quintanar del Rey - Río Júcar	2027	4.3; 4.4
18.19	E. Molinar	2015	4.3; 4.1
18.21	E. Embarcaderos	2015	4.3; 4.1
18.21.01.07	E. Contreras	2015	4.3; 4.1
18.22	E. Cortes II	2015	4.3; 4.1
18.23	E. El Naranjero	2015	4.3; 4.1
18.25	E. Tous	2015	4.3; 4.1
18.25.01.02	E. Escalona	2015	4.3; 4.1
18.29.01.02	E. Bellús	2027	4.3; 4.4
18.29.01.03	Río Albaída: E. Bellús - Río Barcheta	2015	4.3; 4.1
18.32.01.06	E. Forata	2021	4.3; 4.4
21.03	Río Serpis: EDAR Alcoy - E. Beniarrés	2027	4.3; 4.4
21.04	E. Beniarrés	2027	4.3; 4.4
21.08	Río Serpis: Bco. Murta - Mar	2015	4.3; 4.1
28.02.01.01	E. Guadalest	2015	4.3; 4.1
29.02	E. Amadorio	2015	4.3; 4.1
30.02	E. Tibi	2027	4.3; 4.4
31.05	Río Vinalopó: Sax - Bco. Derramador	2027	4.3; 4.4
31.06	Río Vinalopó: Bco. Derramador - E. Elche	2027	4.3; 4.4
31.08	Río Vinalopó: E. Elche - Az. Moros	2027	4.3; 4.4
32.02	E. Almansa	2027	4.3; 4.4

Objetivos medioambientales para las masas de agua superficial de categoría río muy modificadas.

CÓDIGO MASA DE AGUA	NOMBRE MASA DE AGUA	HORIZONTE BUEN ESTADO	ART. DMA
L02	Marjal y Estany de Almenara	2027	4.3; 4.4
L06	L'Albufera de Valencia *	2027	4.3; 4.4
L07	Laguna de Uña	2015	4.3; 4.1

* En el caso de l'Albufera de Valencia se fija un objetivo a alcanzar en dos fases: 90 µg/L de Clorofila_a en el año 2021 y 30 µg/L de Clorofila_a en el año 2027, en función de la evolución observada.

Objetivos medioambientales para las masas de agua superficial de categoría lago muy modificadas.

Anexo XI. Plan Hidrológico de la DH del JÚCAR (2015-2021)

CÓDIGO MASA DE AGUA	NOMBRE MASA DE AGUA	HORIZONTE BUEN ESTADO	ART. DMA
C0041	Puerto de Castellón	2027	4.3; 4.4
C006	Puerto de Sagunto	2027	4.3; 4.4
C0081	Puerto de Valencia	2027	4.3; 4.4
C0101	Puerto de Gandía	2027	4.3; 4.4
C0102	Puerto de Dénia	2015	4.3; 4.1
C0161	Puerto de Alicante	2027	4.3; 4.4

Objetivos medioambientales para las masas de agua superficial de categoría costera muy modificadas.

CÓDIGO MASA DE AGUA	NOMBRE MASA DE AGUA	HORIZONTE BUEN ESTADO	ART. DMA
T0201	Desembocadura del Júcar	2027	4.3; 4.4
T0202	Estany de Cullera	2027	4.3; 4.4
T0301	Salinas de Calpe	2015	4.3; 4.1
T0302	Salinas de Santa Pola	2015	4.3; 4.1

Objetivos medioambientales para las masas de agua superficial de categoría transición muy modificadas.

Apéndice 9.3 Objetivos medioambientales para las masas de agua superficial artificiales.

CÓDIGO MASA DE AGUA	NOMBRE MASA DE AGUA	HORIZONTE BUEN ESTADO	ART. DMA
15.19	Río Turia: Nuevo cauce - Mar	2015	4.3; 4.1
18.14.01.05	Río Arquillo: Az. Volada Choriza - Albacete	2027	4.3; 4.4
18.14.01.06	Canal María Cristina: Albacete - Ctra. C. Juan Núñez	2027	4.3; 4.4

Objetivos medioambientales para las masas de agua superficial de categoría río artificiales.

CÓDIGO MASA DE AGUA	NOMBRE MASA DE AGUA	HORIZONTE BUEN ESTADO	ART. DMA
ARTIFICIAL_01	Erbalse de La Muela	2015	4.3; 4.1

Objetivo medioambiental para la masa de agua superficial de categoría río artificial por la presencia de presas: embalses.

Apéndice 9.4. Objetivos medioambientales para las masas de agua subterránea.

CÓDIGO MASA DE AGUA	NOMBRE MASA DE AGUA	HORIZONTE BUEN ESTADO	ART. DMA
080.101	Hoya de Alfambra	2015	4.1
080.102	Javalambre Occidental	2021	4.4
080.103	Javalambre Oriental	2015	4.1
080.104	Mosqueruela	2015	4.1
080.105	Puertos de Beceite	2015	4.1
080.106	Plana de Cenia	2015	4.1
080.107	Plana de Vinaroz	2033	4.4
080.108	Maestrazgo Occidental	2015	4.1
080.109	Maestrazgo Oriental	2015	4.1
080.110	Plana de Oropesa - Torreblanca	2021	4.4
080.111	Lucena - Alcora	2015	4.1
080.112	Hoya de Teruel	2015	4.1
080.113	Arquillo	2015	4.1
080.114	Gea de Albarracín	2015	4.1
080.115	Montes Universales	2015	4.1
080.116	Triásico de Boniches	2015	4.1
080.117	Jurásico de Uña	2015	4.1
080.118	Cretácico de Cuenca Norte	2015	4.1
080.119	Terciario de Alarcón	2015	4.1
080.120	Cretácico de Cuenca Sur	2015	4.1
080.121	Jurásico de Cardenete	2015	4.1
080.122	Vallanca	2015	4.1

Anexo XI. Plan Hidrológico de la DH del JÚCAR (2015-2021)

CÓDIGO MASA DE AGUA	NOMBRE MASA DE AGUA	HORIZONTE BUEN ESTADO	ART. DMA
080.123	Alpuente	2015	4.1
080.124	Sierra del Toro	2015	4.1
080.125	Jérica	2015	4.1
080.126	Onda - Espadán	2015	4.1
080.127	Plana de Castellón	2027	4.4
080.128	Plana de Sagunto	2039	4.4
080.129	Mancha Oriental	2027	4.4
080.130	Medio Palancia	2027	4.4
080.131	Liria - Casinos	2033	4.4
080.132	Las Serranías	2015	4.1
080.133	Requena - Utiel	2027	4.4
080.134	Mira	2015	4.1
080.135	Hoces del Cabriel	2015	4.1
080.136	Lezuza - El Jardín	2021	4.4
080.137	Arco de Alcaraz	2021	4.4
080.138	Alpera (Carcelén)	2015	4.1
080.139	Cabrillas - Malacara	2015	4.1
080.140	Buñol - Cheste	2039	4.4
080.141	Plana de Valencia Norte	2039	4.4
080.142	Plana de Valencia Sur	2039	4.4
080.143	La Contienda	2039	4.4
080.144	Sierra del Ave	2015	4.1
080.145	Caroch Norte	2015	4.1
080.146	Almansa	2027	4.4
080.147	Caroch Sur	2015	4.1
080.148	Hoya de Játiva	2027	4.4
080.149	Sierra de las Agujas	2027	4.4
080.150	Bárig	2027	4.4
080.151	Plana de Jaraco	2027	4.4
080.152	Plana de Gandía	2027	4.4
080.153	Marchuquera - Falconera	2015	4.1
080.154	Sierra de Ador	2015	4.1
080.155	Valle de Albaida	2015	4.1
080.156	Sierra Grossa	2027	4.4
080.157	Sierra de la Oliva	2027	4.4
080.158	Cuchillo - Moratilla	2027	4.4
080.159	Rocín	2027	4.4
080.160	Villena - Benejama	2027	4.4
080.161	Volcadores - Albaida	2015	4.1
080.162	Almirante Mustalla	2015	4.1
080.163	Oliva - Pego	2027	4.4
080.164	Ondara - Denia	2027	4.4
080.165	Montgó	2015	4.1
080.166	Peñón - Bernia	2015	4.1
080.167	Alfaro - Segaria	2015	4.1
080.168	Mediodía	2015	4.1
080.169	Muro de Alcoy	2015	4.1
080.170	Salt San Cristóbal	2015	4.1
080.171	Sierra Mariola	2027	4.4
080.172	Sierra Lácerca	2027	4.4
080.173	Sierra del Castellar	2027	4.4
080.174	Peñarrubia	2027	4.4
080.175	Hoya de Castalla	2015	4.1
080.176	Barrancones - Carrasqueta	2015	4.1
080.177	Sierra Aitana	2015	4.1
080.178	Serrella - Aixorta - Algar	2015	4.1
080.179	Depresión de Benissa	2015	4.1
080.180	Jávea	2027	4.4

Anexo XI. Plan Hidrológico de la DH del JÚCAR (2015-2021)

CÓDIGO MASA DE AGUA	NOMBRE MASA DE AGUA	HORIZONTE BUEN ESTADO	ART. DMA
080.181	Sierra de Salinas	2027	4.4
080.182	Argüeña - Maigmo	2027	4.4
080.183	Orcheta	2015	4.1
080.184	San Juan - Benidorm	2027	4.4
080.185	Agost - Monnegre	2015	4.1
080.186	Sierra del Cid	2027	4.4
080.187	Sierra del Reclot	2027	4.4
080.188	Sierra de Argallet	2027	4.4
080.189	Sierra de Crevillente	2027	4.4
080.190	Bajo Vinalopó	2039	4.4

Objetivos medioambientales para las masas de agua subterránea.

Apéndice 9.5. Ficha para la justificación del deterioro temporal del estado de una masa de agua.

Código y nombre:
Categoría: Categoría de la masa de agua.
Tipo: Ecotipo de la masa de agua.
Localización: Descripción de la ubicación de la masa de agua.
Justificación del ámbito o agrupación adoptada: Se realiza, por lo general, a la escala de masa de agua. En aquellos casos en los que la justificación se refiere a un conjunto de masas de agua, éstas se agrupan, explicándose la agrupación y el ámbito del análisis en la ficha.
Periodo: Tiempo durante el que se ha prolongado la situación de deterioro.
Descripción de las circunstancias causantes del deterioro temporal: Motivos del deterioro y descripción de la situación hidrológica durante el episodio.
Objetivos e indicadores: Valor de los indicadores que han determinado el deterioro y objetivo ambiental de dichos indicadores.
Brecha: Desviación entre el estado de la masa de agua actual y el estado durante el escenario de deterioro con respecto a los objetivos de referencia.
Medidas adoptadas: Medidas llevadas a cabo para controlar y paliar los efectos del deterioro.

Apéndice 9.6. Ficha para la justificación de nuevas modificaciones o alteraciones.

Código y nombre	Código de la masa de agua en el sistema de información de la CHJ y nombre completo de la misma.
Categoría: Categoría de la masa o masas de agua afectadas.	
Tipo: Ecotipos de las masas de agua afectadas.	
Localización: Descripción de la ubicación de la masa de agua y de las actuaciones a desarrollar. Se incluirán mapas que faciliten su localización geográfica y permitan conocer las relaciones espaciales de los distintos elementos.	
Justificación del ámbito o agrupación adoptada: En el caso de que se vean implicadas varias masas de agua puede completarse una ficha en cada caso, o bien, analizarlas agrupadamente. Si se opta por esta solución hay que justificar la agrupación adoptada verificando que no se dejan de valorar todos los aspectos que condicionan el estado de cada una de las masas.	
Descripción de la nueva modificación o alteración: Características de las actuaciones planteadas cuya afección se analiza. Se expondrán y detallarán todos los elementos que se consideren significativos para la justificación que se realiza	
Objetivos: Objetivos medioambientales que corresponden a las distintas masas implicadas de acuerdo con lo especificado en el Plan Hidrológico	
Brecha: Desviación sobre los objetivos que introduce la nueva actuación. Se detallará el efecto sobre cada una de las métricas que intervienen en la valoración del estado de acuerdo con la categoría y tipo de masas de agua afectadas	
a) Medidas adoptadas para paliar los efectos adversos. Identificación de las acciones compensatorias que se van a desarrollar y efecto de las mismas sobre las métricas afectadas y que expresan la brecha.	
b) Motivos de la nueva modificación o alteración. Justificación técnica, social y económica de la nueva modificación.	

Anexo XI. Plan Hidrológico de la DH del JÚCAR (2015-2021)

c) Evaluación de los beneficios de la modificación y comparación con los beneficios asociados al cumplimiento de los objetivos medioambientales. Valoración de los beneficios que produce la nueva modificación y comparación de los mismos frente al deterioro del estado o cambio de naturaleza que se introduce. Justificación de que las modificaciones o alteraciones sean de interés público superior y que los beneficios para el medioambiente y la sociedad que supone el logro de los objetivos medioambientales se vean compensados por los beneficios de las nuevas modificaciones o alteraciones para la salud pública, el mantenimiento de la seguridad humana o el desarrollo sostenible.
d) Motivos que justifiquen la no utilización de una solución medioambiental significativamente mejor. Justificación de que los beneficios obtenidos con dichas modificaciones o alteraciones de la masa de agua no puedan conseguirse, por motivos de viabilidad técnica o de costes desproporcionados, por otros medios que constituyan una opción medioambiental significativamente mejor.
e) Análisis de alternativas. Justificación de que la alternativa seleccionada es la que ofrece un mejor resultado económico, social y ambiental frente a otras consideradas y, en particular, frente a la alternativa cero. Se incluirá un análisis de coste/beneficio y, en el caso de descarte de las medidas correctoras que sea técnicamente posible abordar, un análisis de coste desproporcionado.

Apéndice 9.7. Medidas que podrían introducir nuevas modificaciones o alteraciones en el estado de las masas de agua.

Medida	Masas de agua afectadas	
	Código masa	Nombre masa
Alternativa a la Presa del Marquesado. Regulación del Bajo Magro.	18.32.01.08.01.02	Río Buñol: Az. Molinos - Río Magro
	18.32.01.08	Río Magro: Bonetes - Río Buñol
	18.32.01.09	Río Magro: Río Buñol - Alfarp
Recuperación geomorfológica de l'Estany de Cullera.	C09	Cabo Cullera – Puerto de Gandía
Recuperación de la morfología fluvial y mejora de la cobertura vegetal en el tramo bajo del río Valdemembra.	18.12.01.03	Río Valdemembra: Quintanar del Rey - Río Júcar
Puente ferroviario y conexión ferroviaria norte del Puerto de Castellón	C041	Puerto de Castellón
Mantenimiento de calados de los puertos competencia de la Generalitat Valenciana	C001	Límite CV-Sierra de Irta
	C002	Sierra de Irta
	C003	Sierra de Irta-Cabo de Oropesa
	C004	Cabo de Oropesa-Burriana
	C005	Burriana-Canet
	C007	Costa norte de Valencia
	C008	Puerto de Valencia-Cabo de Cullera
	C009	Cabo Cullera-Puerto de Gandia
	C010	Puerto de Gandía-Cabo de San Antonio
	C0102	Puerto de Dénia
	C011	Cabo San Antonio-Punta de Moraira
	C012	Punta de Moraira-Peñón de Ifach
	C013	Peñón de Ifach-Punta de les Caletes
	C014	Punta de les Caletes-Barranco de Aguas de Busot
	C015	Barranco de Aguas de Busot-Cabo Huertas
	C016	Cabo Huertas-Santa Pola
	C017	Santa Pola-Guardamar del Segura
Dragado dársena muelle de Levante y Llovera y mejora de calados en el puerto Valencia.	C0081	Puerto de Valencia
Dragados nueva dársena y canal de entrada Ampliación puerto de Valencia.		
Dragado dársena Príncipe Felipe y mejora de calados en el muelle en el puerto Valencia.		
Ampliación de la terminal de MSC por el Este en el puerto Valencia.		
Acondicionamiento muelle Sur puerto de Valencia.		
Rellenos muelle contenedores Ampliación puerto de Valencia.		
Muelle de cruceros y fondo dársena APV en la Ampliación puerto de Valencia.		
Dragado canal de entrada del puerto de Gandía.	C0101	Puerto de Gandia
Recinto y atraque Muelle Serpis 2 del puerto de Gandía		

APÉNDICE 10. DOTACIONES DE REFERENCIA PARA LOS DISTINTOS USOS

Apéndice 10.1. Dotaciones medias de referencia para el cálculo de la demanda de abastecimiento urbano.

POBLACIÓN TOTAL EQUIVALENTE	RANGO ADMISIBLE SEGÚN ORDEN ARM/2656/2008 (L/hab/día)	DOTACIÓN MEDIA DE REFERENCIA (L/hab/día)
Menos de 10.000	180-640	310
De 10.000 a 25.000		290
De 25.000 a 50.000		280
De 50.000 a 100.000	180-570	270
De 100.000 a 500.000	180-490	250
Más de 500.000	180-340	225

Las dotaciones medias de referencia, incluyendo pérdidas, se refieren al abastecimiento de la población total equivalente, entendiéndose por población total equivalente la población que habitando de forma permanente en el municipio consumiría el mismo volumen que la población permanente más la estacional. La dotación media de referencia incluye la parte proporcional de la industria, comercios y servicios conectados a la red de abastecimiento municipal.

Apéndice 10.2. Dotaciones netas por cultivo y zona agraria para el cálculo de la demanda agrícola.

CÓDIGO DE LA ZONA AGRARIA	NOMBRE DE LA ZONA AGRARIA
0900102	La Cenia
0900103	Río Cenia
0900204	Servol
0900303	La Cenia-Alcanar- Pla de Vinaroz
0900405	San Miguel
0900503	Oropesa-Torreblanca
0900602	Valles Centrales (Castellón)
0900605	Valles Centrales (Teruel)
0900702	Cabecera del Mijares-Teruel
0900703	Cabecera del Mijares-Castellón
0900802	Alto Mijares-Río Veo
0900904	Nuevos regadíos Mijares
0901001	Tradicional Mijares
0901103	Vall d'Uixó-Almenara
0901202	Alto Palancia
0901304	Sagunto
0901403	Font de Quart
0901502	Rio Alfambra
0901602	Alto Turia
0901702	Serranía (Valencia)
0901705	Serranía (Teruel)
0901802	Turia E. Loriguilla y Pueblos Castillo
0901904	Pueblos Castillo
0902003	Pedralba-Vilamarxant
0902104	Camp de Turia
0902203	Carraixet
0902302	Vega de Valencia y Ac. Moncada
0902405	Cabecera del Cabriel
0902505	Cabecera del Júcar
0902604	Acuífero 08.30
0902701	Zona regable de los Llanos de Albacete
0902803	Acuífero 08.29
0902905	Júcar Medio y Valdemembra
0903005	Hoces Cabriel-Embarcadero
0903101	Zona regable de Almansa
0903205	Ayora
0903304	Alto Magro

Anexo XI. Plan Hidrológico de la DH del JÚCAR (2015-2021)

CÓDIGO DE LA ZONA AGRARIA	NOMBRE DE LA ZONA AGRARIA
0903403	Medio Magro
0903502	Forata Magro
0903603	Cheste-Chiva
0903703	Canal Júcar-Turia-margen izquierda
0903801	Canal Júcar-Turia-margen derecha
0903901	Acequia Real del Júcar
0904004	la Canal de Navarrés
0904102	Valle de Cárcer
0904202	Vall d'Albaida (Albacete)
0904203	Vall d'Albaida (Valencia)
0904304	Xàtiva
0904404	Ènova-Escalona
0904501	Sueca-Cullera
0904604	Riegos del Alto Serpis
0904704	Bernissa-Valldigna
0904802	Serpis
0904903	Racons-Bullents
0905004	Girona
0905104	Gorgos
0905204	Guadalest-Algar
0905304	Monnegre
0905404	Huerta de Alicante
0905502	Alto Vinalopó-Albacete
0905503	Alto Vinalopó-Alicante
0905603	Medio Vinalopó
0905704	Riegos de Levante-Margen Izquierda

Relación de las zonas agrarias establecidas en la Demarcación Hidrográfica del Júcar.



Zonas agrarias establecidas en la Demarcación Hidrográfica del Júcar.

Anexo XI. Plan Hidrológico de la DH del JÚCAR (2015-2021)

CÓDIGO DE CULTIVO	NOMBRE DE CULTIVO
1	Algodón
2	Arroz
3	Biodiésel
4	Bioetanol
5	Cereales para grano
6	Cítricos
7	Cultivos forestales
8	Cultivos forrajeros
9	Flores y plantas ornamentales
10	Frutales de fruto carnoso no cítrico
11	Frutales de fruto seco
12	Hortalizas al aire libre
13	Hortícolas protegidos
14	Leguminosas grano
15	Maíz y sorgo
16	Oleaginosas
17	Olivar
18	Patata
19	Remolacha
201	Vid: uva de mesa
202	Vid: uva de vinificación
21	Viveros
22	Tabaco
23	Otros cultivos leñosos
24	Otros cultivos herbáceos

Principales cultivos en la Demarcación Hidrográfica del Júcar.

CÓDIGO CULTIVO	NOMBRE DEL CULTIVO	DOTACIÓN NETA DEL CULTIVO POR ZONA AGRARIA (m ³ /ha/año)				
		0900102	0900103	0900204	0900303	0900405
1	Algodón	5.800	5.800	5.800	5.800	5.800
2	Arroz	10.775	10.775	10.775	10.775	10.775
3	Biodiésel	2.700	2.700	2.700	2.700	2.700
4	Bioetanol	3.450	3.450	3.450	3.450	3.450
5	Cereales para grano	2.075	1.500	2.075	2.075	1.757
6	Cítricos	3.800	3.800	3.816	3.830	3.800
7	Cultivos forestales	4.269	4.269	4.269	4.269	4.269
8	Cultivos forrajeros	2.664	4.700	4.700	4.700	4.700
9	Flores y plantas ornamentales	5.100	5.100	5.100	5.100	5.100
10	Frutales de fruto carnoso no cítrico	3.849	3.274	4.632	4.600	4.600
11	Frutales de fruto seco	2.025	2.025	2.025	2.025	2.025
12	Hortalizas al aire libre	3.477	4.603	3.256	3.766	3.325
13	Hortícolas protegidos	3.450	3.450	3.450	3.450	3.450
14	Leguminosas grano	2.600	2.600	2.600	2.600	2.600
15	Maíz y sorgo	3.909	4.325	4.325	4.325	4.325
16	Oleaginosas	3.375	2.443	3.375	3.375	3.128
17	Olivar	772	459	1.300	990	400
18	Patata	3.050	3.050	3.015	3.050	3.050
19	Remolacha	4.050	4.050	4.050	4.050	4.050
201	Vid: uva de mesa	2.375	1.650	2.375	2.375	1.650
202	Vid: uva de vinificación	2.375	1.650	2.375	2.375	1.650
21	Viveros	5.072	5.072	5.072	5.072	5.072
22	Tabaco	5.625	5.625	5.625	5.625	5.625
23	Otros cultivos leñosos	3.318	3.318	3.318	3.318	3.318
24	Otros cultivos herbáceos	3.472	3.472	3.472	3.472	3.472

En los regadíos de Cáliz que estén en la zona agraria 0900204 y de Benicarló, Peñíscola y Vinaroz que estén en la zona agraria 0900303, la dotación bruta para riego localizado podrá incrementarse hasta 6.075 m³/ha/año en el caso de los cítricos y hasta 4.850 m³/ha/año en el caso de las hortalizas al aire libre o protegidas.

Anexo XI. Plan Hidrológico de la DH del JÚCAR (2015-2021)

CÓDIGO CULTIVO	NOMBRE DEL CULTIVO	DOTACIÓN NETA DEL CULTIVO POR ZONA AGRARIA (m ³ /ha/año)				
		0900503	0900602	0900605	0900702	0900703
1	Algodón	5.800	5.800	5.800	5.800	5.800
2	Arroz	10.775	10.775	10.775	10.775	10.775
3	Biodiésel	2.700	2.700	2.700	2.700	2.700
4	Bioetanol	3.450	3.450	3.450	3.450	3.450
5	Cereales para grano	2.075	2.075	2.075	1.529	2.075
6	Cítricos	4.455	3.800	3.975	3.975	3.611
7	Cultivos forestales	4.269	4.269	4.269	4.269	4.269
8	Cultivos forrajeros	4.700	7.100	4.700	4.907	4.700
9	Flores y plantas ornamentales	5.100	5.100	5.100	5.100	5.100
10	Frutales de fruto carnoso no cítrico	5.733	4.600	4.600	3.171	4.441
11	Frutales de fruto seco	2.293	2.034	2.025	2.025	1.614
12	Hortalizas al aire libre	4.245	3.604	3.325	3.057	3.687
13	Hortícolas protegidos	3.450	3.450	3.450	3.450	3.450
14	Leguminosas grano	2.600	2.600	2.600	2.600	2.600
15	Maíz y sorgo	4.325	4.763	4.325	3.195	4.325
16	Oleaginosas	3.375	3.375	3.375	3.375	3.375
17	Olivar	1.300	1.480	1.300	1.300	1.300
18	Patata	3.198	3.243	3.050	3.291	2.852
19	Remolacha	4.050	4.050	4.050	4.050	4.050
201	Vid: uva de mesa	2.375	2.375	2.375	2.375	2.375
202	Vid: uva de vinificación	2.375	2.375	2.375	2.375	2.375
21	Viveros	5.072	5.072	5.072	5.072	5.072
22	Tabaco	5.625	5.625	5.625	5.625	5.625
23	Otros cultivos leñosos	2.766	3.318	3.318	3.318	2.508
24	Otros cultivos herbáceos	3.472	3.472	3.472	3.472	3.472

En los regadíos de Peñíscola que estén en la zona agraria 0900503, la dotación bruta para riego localizado podrá incrementarse hasta 6.075 m³/ha/año en el caso de los cítricos y hasta 4.850 m³/ha/año en el caso de las hortalizas al aire libre o protegidas.

CÓDIGO CULTIVO	NOMBRE DEL CULTIVO	DOTACIÓN NETA DEL CULTIVO POR ZONA AGRARIA (m ³ /ha/año)				
		0900802	0900904	0901001	0901103	0901202
1	Algodón	5.800	5.800	5.800	5.800	5.800
2	Arroz	10.775	10.775	10.775	10.775	10.775
3	Biodiésel	2.700	2.700	2.700	2.700	2.700
4	Bioetanol	3.450	3.450	3.450	3.450	3.450
5	Cereales para grano	2.075	2.075	2.075	2.075	2.075
6	Cítricos	3.800**	4.300	4.300	3.804**	3.152
7	Cultivos forestales	4.269	4.269	4.269	4.269	4.269
8	Cultivos forrajeros	4.700	4.700	4.700	4.700	4.072
9	Flores y plantas ornamentales	5.100	5.100	5.100	5.100	5.100
10	Frutales de fruto carnoso no cítrico	3.813	4.600	4.600	4.600	3.995
11	Frutales de fruto seco	2.025	2.025	2.025	2.025	1.598
12	Hortalizas al aire libre	2.660	2.868	3.581*	3.325	2.800
13	Hortícolas protegidos	3.450	3.450	3.450	3.450	3.450
14	Leguminosas grano	2.600	2.600	2.600	2.600	2.600
15	Maíz y sorgo	3.243	4.325	4.325	4.325	4.028
16	Oleaginosas	3.375	3.375	3.375	3.375	3.375
17	Olivar	1.300	1.300	1.300	1.300	761
18	Patata	2.607	4.003	3.050	3.050	2.508
19	Remolacha	4.050	4.050	4.050	4.050	4.050
201	Vid: uva de mesa	2.375	2.375	2.375	2.375	2.375
202	Vid: uva de vinificación	2.375	2.375	2.375	2.375	2.375
21	Viveros	5.072	5.072	5.072	5.072	5.072
22	Tabaco	5.625	5.625	5.625	5.625	5.625

Anexo XI. Plan Hidrológico de la DH del JÚCAR (2015-2021)

CÓDIGO CULTIVO	NOMBRE DEL CULTIVO	DOTACIÓN NETA DEL CULTIVO POR ZONA AGRARIA (m ³ /ha/año)				
		0900802	0900904	0901001	0901103	0901202
23	Otros cultivos leñosos	3.318	3.318	3.318	3.318	3.318
24	Otros cultivos herbáceos	3.472	3.472	3.472	3.472	3.472

*A la dotación neta de este cultivo se le ha aplicado un porcentaje de mayoración por dobles cosechas del 25 %.

**Para los cítricos de la UDA 082015A CR Canal de la cota 220 y 082015C CR Canal de la cota 100 MD cuyas superficies se ubiquen en estas zonas agrarias se aplicará la dotación de la zona agraria limítrofe 0900904 donde se ubican estas UDA de forma mayoritaria.

CÓDIGO CULTIVO	NOMBRE DEL CULTIVO	DOTACIÓN NETA DEL CULTIVO POR ZONA AGRARIA (m ³ /ha/año)				
		0901304	0901403	0901502	0901602	0901702
1	Algodón	5.800	5.800	5.800	5.800	5.800
2	Arroz	10.775	10.775	10.775	10.775	10.775
3	Biodiésel	2.700	2.700	2.700	2.700	2.700
4	Bioetanol	3.450	3.450	3.450	3.450	3.450
5	Cereales para grano	2.075	2.075	1.789	1.787	2.075
6	Cítricos	3.859	3.290	3.975	3.975	4.015
7	Cultivos forestales	4.269	4.269	3.437	3.521	4.269
8	Cultivos forrajeros	4.700	4.700	3.669	2.562	6.802
9	Flores y plantas ornamentales	5.100	5.100	5.100	5.100	4.781
10	Frutales de fruto carnoso no cítrico	4.497	4.600	3.816	3.530	4.415
11	Frutales de fruto seco	2.025	2.025	2.025	2.025	1.598
12	Hortalizas al aire libre	4.156*	3.325	2.495	2.633	3.018
13	Hortícolas protegidos	3.450	3.450	3.450	3.450	3.450
14	Leguminosas grano	2.600	2.600	2.600	2.600	2.600
15	Maíz y sorgo	4.325	4.325	3.393	3.507	4.067
16	Oleaginosas	3.375	3.375	3.141	3.375	3.375
17	Olivar	1.300	1.300	446	554	1.068
18	Patata	3.050	3.050	3.418	3.050	2.832
19	Remolacha	4.050	4.050	3.911	4.050	4.050
201	Vid: uva de mesa	2.375	2.375	2.375	2.375	2.197
202	Vid: uva de vinificación	2.375	2.375	2.375	2.375	2.197
21	Viveros	5.072	5.072	5.072	5.072	5.072
22	Tabaco	5.625	5.625	5.625	5.625	5.625
23	Otros cultivos leñosos	3.318	3.318	3.318	3.318	3.318
24	Otros cultivos herbáceos	3.472	3.472	3.472	3.472	3.472

*A la dotación neta de este cultivo se le ha aplicado un porcentaje de mayoración por dobles cosechas del 25 %.

CÓDIGO CULTIVO	NOMBRE DEL CULTIVO	DOTACIÓN NETA DEL CULTIVO POR ZONA AGRARIA (m ³ /ha/año)				
		0901705	0901802	0901904	0902003	0902104
1	Algodón	5.800	5.800	5.800	5.800	5.800
2	Arroz	10.775	10.775	10.775	10.775	10.775
3	Biodiésel	2.700	2.700	2.700	2.700	2.700
4	Bioetanol	3.450	3.450	3.450	3.450	3.450
5	Cereales para grano	2.075	2.075	2.075	2.075	2.075
6	Cítricos	3.975	4.050	4.370	4.050	4.050
7	Cultivos forestales	4.269	4.269	4.269	4.269	4.269
8	Cultivos forrajeros	4.700	4.700	4.700	4.700	4.700
9	Flores y plantas ornamentales	5.100	5.100	5.100	5.100	5.100
10	Frutales de fruto carnoso no cítrico	4.600	4.600	4.600	4.600	4.925
11	Frutales de fruto seco	2.025	2.025	2.025	2.025	2.037
12	Hortalizas al aire libre	3.325	5.256	6.180*	4.637	2.682
13	Hortícolas protegidos	3.450	3.450	4.120	3.450	3.450
14	Leguminosas grano	2.600	2.600	2.600	2.600	2.600
15	Maíz y sorgo	4.325	4.325	4.325	4.325	4.325

Anexo XI. Plan Hidrológico de la DH del JÚCAR (2015-2021)

CÓDIGO CULTIVO	NOMBRE DEL CULTIVO	DOTACIÓN NETA DEL CULTIVO POR ZONA AGRARIA (m ³ /ha/año)				
		0901705	0901802	0901904	0902003	0902104
16	Oleaginosas	3.375	3.375	3.375	3.375	3.375
17	Olivar	1.300	1.300	1.300	1.300	1.658
18	Patata	3.050	3.050	3.050	3.050	850
19	Remolacha	4.050	4.050	4.050	4.050	4.050
201	Vid: uva de mesa	2.375	2.375	2.375	2.375	2.692
202	Vid: uva de vinificación	2.375	2.375	2.375	2.375	2.692
21	Viveros	5.072	5.072	5.072	5.072	5.072
22	Tabaco	5.625	5.625	5.625	5.625	5.625
23	Otros cultivos leñosos	3.318	3.318	3.318	3.318	3.318
24	Otros cultivos herbáceos	3.472	3.472	3.472	3.472	3.472

*A la dotación neta de este cultivo se le ha aplicado un porcentaje de mayoración por dobles cosechas del 50 %.

CÓDIGO CULTIVO	NOMBRE DEL CULTIVO	DOTACIÓN NETA DEL CULTIVO POR ZONA AGRARIA (m ³ /ha/año)				
		0902203	0902302	0902405	0902505	0902604
1	Algodón	5.800	5.800	5.800	5.800	5.800
2	Arroz	10.775	9.400	10.775	10.775	10.775
3	Biodiésel	2.700	2.700	2.700	2.700	1.987
4	Bioetanol	3.450	3.450	3.450	3.450	3.450
5	Cereales para grano	2.075	2.075	1.506	1.882	2.322
6	Cítricos	4.782	4.050	3.975	3.975	3.975
7	Cultivos forestales	4.269	4.269	3.663	4.269	2.775
8	Cultivos forrajeros	4.700	4.700	2.860	3.697	5.193
9	Flores y plantas ornamentales	5.100	4.932	5.100	5.500	3.825
10	Frutales de fruto carnoso no cítrico	4.600	4.050	3.992	4.600	2.552
11	Frutales de fruto seco	2.025	2.700	2.025	2.025	2.009
12	Hortalizas al aire libre	4.419	4.600	3.707	4.874	3.409
13	Hortícolas protegidos	3.450	4.600	3.450	3.450	3.450
14	Leguminosas grano	2.600	2.600	2.600	2.600	1.690
15	Maíz y sorgo	4.325	4.325	3.924	4.325	5.400
16	Oleaginosas	3.375	3.375	3.589	3.683	3.571
17	Olivar	1.300	1.300	1.300	1.300	1.388
18	Patata	850	1.814	3.032	3.940	4.753
19	Remolacha	4.050	4.050	4.189	4.050	4.050
201	Vid: uva de mesa	2.375	2.375	1.849	2.375	2.375
202	Vid: uva de vinificación	2.375	2.375	1.849	2.375	1.388
21	Viveros	5.072	5.072	5.072	5.072	5.072
22	Tabaco	5.625	5.625	5.625	5.625	5.625
23	Otros cultivos leñosos	3.318	2.621	3.318	5.377	1.120
24	Otros cultivos herbáceos	3.472	3.472	3.472	3.472	2.031

CÓDIGO CULTIVO	NOMBRE DEL CULTIVO	DOTACIÓN NETA DEL CULTIVO POR ZONA AGRARIA (m ³ /ha/año)				
		0902701	0902803	0902905	0903005	0903101
1	Algodón	5.800	5.800	5.800	5.800	5.800
2	Arroz	10.775	10.775	10.775	10.775	10.775
3	Biodiésel	1.987	1.987	1.987	2.700	2.700
4	Bioetanol	3.450	3.450	3.450	3.450	3.450
5	Cereales para grano	2.322	2.322	2.322	2.075	2.499
6	Cítricos	3.975	3.975	3.975	3.975	3.975
7	Cultivos forestales	2.775	2.775	2.775	4.269	4.269
8	Cultivos forrajeros	5.193	5.193	5.193	6.022	3.749
9	Flores y plantas ornamentales	3.825	3.825	3.825	5.100	5.100
10	Frutales de fruto carnoso no cítrico	2.552	2.552	2.552	4.600	4.600

Anexo XI. Plan Hidrológico de la DH del JÚCAR (2015-2021)

CÓDIGO CULTIVO	NOMBRE DEL CULTIVO	DOTACIÓN NETA DEL CULTIVO POR ZONA AGRARIA (m ³ /ha/año)				
		0902701	0902803	0902905	0903005	0903101
11	Frutales de fruto seco	2.009	2.009	2.009	2.025	2.025
12	Hortalizas al aire libre	3.409	3.409	3.409	3.325	3.325
13	Hortícolas protegidos	3.450	3.450	3.450	3.450	3.450
14	Leguminosas grano	1.690	1.690	1.690	2.600	2.600
15	Maíz y sorgo	5.400	5.400	5.400	4.577	5.200
16	Oleaginosas	3.571	3.571	3.571	3.375	3.733
17	Olivar	1.388	1.388	1.388	1.300	1.300
18	Patata	4.753	4.753	4.753	3.540	4.121
19	Remolacha	6.368	6.368	4.050	4.050	4.050
201	Vid: uva de mesa	2.375	2.375	2.375	2.375	2.375
202	Vid: uva de vinificación	1.388	1.388	1.388	1.250*	2.375
21	Viveros	5.072	5.072	5.072	5.072	5.072
22	Tabaco	5.625	5.625	5.625	5.625	5.625
23	Otros cultivos leñosos	1.120	1.120	1.120	3.318	3.318
24	Otros cultivos herbáceos	2.031	2.031	2.031	3.472	3.472

*El valor de dotación del cultivo de vid: uva de vinificación en la zona agraria 0903005 es un valor de dotación bruta obtenida a partir de estudios específicos en esa zona de regadío.

CÓDIGO CULTIVO	NOMBRE DEL CULTIVO	DOTACIÓN NETA DEL CULTIVO POR ZONA AGRARIA (m ³ /ha/año)				
		0903205	0903304	0903403	0903502	0903603
1	Algodón	5.800	5.800	5.800	5.800	5.800
2	Arroz	10.775	10.775	10.775	10.775	10.775
3	Biodiésel	2.700	2.700	2.700	2.700	2.700
4	Bioetanol	3.450	3.450	3.450	3.450	3.450
5	Cereales para grano	2.304	2.289	2.075	2.075	2.075
6	Cítricos	3.975	3.975	5.175	4.019	4.186
7	Cultivos forestales	5.000	4.269	4.269	4.269	4.269
8	Cultivos forrajeros	5.785	5.340	7.100	4.700	4.700
9	Flores y plantas ornamentales	5.100	5.100	5.100	5.100	5.100
10	Frutales de fruto carnoso no cítrico	5.989	4.600	5.873	4.380	4.710
11	Frutales de fruto seco	2.025	2.025	2.589	2.025	1.904
12	Hortalizas al aire libre	3.243	4.909	2.178	3.040	3.707
13	Hortícolas protegidos	3.450	3.450	3.450	3.450	3.400
14	Leguminosas grano	2.600	2.600	2.600	2.600	2.600
15	Maíz y sorgo	5.332	4.958	4.325	4.325	4.325
16	Oleaginosas	3.916	3.965	3.375	3.375	3.375
17	Olivar	1.943	1.648	2.200	1.300	1.549
18	Patata	4.266	3.360	3.050	3.050	3.050
19	Remolacha	4.050	4.050	4.050	4.050	4.050
201	Vid: uva de mesa	3.065	2.716	2.934	2.375	2.556
202	Vid: uva de vinificación	3.065	1.250*	2.934	2.375	2.556
21	Viveros	5.072	5.072	5.578	5.072	5.072
22	Tabaco	5.625	5.625	5.625	5.625	5.625
23	Otros cultivos leñosos	3.318	3.318	3.318	3.318	3.318
24	Otros cultivos herbáceos	3.472	3.472	3.472	3.472	3.472

*El valor de dotación del cultivo de vid: uva de vinificación en la zona agraria 0903304 es un valor de dotación bruta obtenida a partir de estudios específicos en esa zona de regadío.

CÓDIGO CULTIVO	NOMBRE DEL CULTIVO	DOTACIÓN NETA DEL CULTIVO POR ZONA AGRARIA (m ³ /ha/año)				
		0903703	0903801	0903901	0904004	0904102
1	Algodón	5.800	5.800	5.800	5.800	5.800
2	Arroz	10.775	10.775	9.400	10.775	9.400
3	Biodiésel	2.700	2.700	2.700	2.700	2.700
4	Bioetanol	3.450	3.450	3.450	3.450	3.450
5	Cereales para grano	2.075	2.075	2.075	2.075	2.075

Anexo XI. Plan Hidrológico de la DH del JÚCAR (2015-2021)

CÓDIGO CULTIVO	NOMBRE DEL CULTIVO	DOTACIÓN NETA DEL CULTIVO POR ZONA AGRARIA (m ³ /ha/año)				
		0903703	0903801	0903901	0904004	0904102
6	Cítricos	4.050	4.050	4.050	3.742	4.050
7	Cultivos forestales	4.269	4.269	4.269	4.269	4.269
8	Cultivos forrajeros	4.700	4.700	4.700	3.661	4.700
9	Flores y plantas ornamentales	5.100	5.100	5.100	5.100	5.100
10	Frutales de fruto carnoso no cítrico	4.050	4.050	4.050	4.440	4.050
11	Frutales de fruto seco	2.700	2.700	2.700	2.025	2.700
12	Hortalizas al aire libre	1.827	2.744	4.600	1.520	4.600
13	Hortícolas protegidos	3.450	3.517	4.600	3.256	4.600
14	Leguminosas grano	2.600	2.600	2.600	2.600	2.600
15	Maíz y sorgo	4.325	4.325	4.325	4.172	4.325
16	Oleaginosas	3.375	3.375	3.375	3.375	3.375
17	Olivar	1.300	1.300	1.300	1.115	1.300
18	Patata	3.050	1.425	3.168	2.927	3.050
19	Remolacha	4.050	4.050	4.050	4.050	4.050
201	Vid: uva de mesa	2.375	2.375	2.375	2.260	2.375
202	Vid: uva de vinificación	2.375	2.375	2.375	2.260	2.375
21	Viveros	5.072	5.072	5.072	5.072	5.072
22	Tabaco	5.625	5.625	5.625	5.625	5.625
23	Otros cultivos leñosos	3.318	3.318	3.318	3.318	3.318
24	Otros cultivos herbáceos	3.472	3.472	3.472	3.472	3.472

CÓDIGO CULTIVO	NOMBRE DEL CULTIVO	DOTACIÓN NETA DEL CULTIVO POR ZONA AGRARIA (m ³ /ha/año)				
		0904202	0904203	0904304	0904404	0904501
1	Algodón	5.800	5.800	5.800	5.800	5.800
2	Arroz	10.775	10.775	10.775	9.400	9.400
3	Biodiésel	2.700	2.700	2.700	2.700	2.700
4	Bioetanol	3.450	3.450	3.450	3.450	3.450
5	Cereales para grano	2.075	2.075	2.075	2.075	2.075
6	Cítricos	3.975	4.160	4.015	4.050	4.050
7	Cultivos forestales	4.269	4.269	4.269	4.269	4.269
8	Cultivos forrajeros	4.700	4.700	4.700	4.700	2.849
9	Flores y plantas ornamentales	5.100	5.100	5.100	5.100	5.100
10	Frutales de fruto carnoso no cítrico	4.600	5.149	4.780	4.050	4.050
11	Frutales de fruto seco	2.025	2.025	2.025	2.700	2.700
12	Hortalizas al aire libre	3.325	3.868	3.316*	4.600	4.600
13	Hortícolas protegidos	3.450	3.450	3.450	4.600	4.600
14	Leguminosas grano	2.600	2.600	2.600	2.600	2.600
15	Maíz y sorgo	4.325	4.325	4.325	4.325	3.669
16	Oleaginosas	3.375	3.375	3.375	3.375	3.375
17	Olivar	1.300	1.562	1.300	1.300	1.300
18	Patata	3.050	3.143	3.050	3.050	2.194
19	Remolacha	4.050	4.050	4.050	4.050	4.050
201	Vid: uva de mesa	2.375	2.544	2.375	2.375	2.375
202	Vid: uva de vinificación	2.375	2.544	2.375	2.375	2.375
21	Viveros	5.072	5.072	4.592	5.044	5.072
22	Tabaco	5.625	5.625	5.625	5.625	5.625
23	Otros cultivos leñosos	3.318	3.318	3.318	3.318	3.318
24	Otros cultivos herbáceos	3.472	3.472	3.472	3.472	3.472

*A la dotación neta de este cultivo se le ha aplicado un porcentaje de mayoración por dobles cosechas del 25 %.

CÓDIGO CULTIVO	NOMBRE DEL CULTIVO	DOTACIÓN NETA DEL CULTIVO POR ZONA AGRARIA (m ³ /ha/año)				
		0904604	0904704	0904802	0904903	0905004
1	Algodón	5.800	5.800	5.800	5.800	5.800
2	Arroz	10.775	10.775	10.775	10.775	10.775
3	Biodiésel	2.700	2.700	2.700	2.700	2.700
4	Bioetanol	3.450	3.450	3.450	3.450	3.450

Anexo XI. Plan Hidrológico de la DH del JÚCAR (2015-2021)

CÓDIGO CULTIVO	NOMBRE DEL CULTIVO	DOTACIÓN NETA DEL CULTIVO POR ZONA AGRARIA (m ³ /ha/año)				
		0904604	0904704	0904802	0904903	0905004
5	Cereales para grano	2.137	1.850	1.911	1.608	2.075
6	Cítricos	3.693	3.213	3.500	3.145	3.200
7	Cultivos forestales	4.269	4.269	4.269	4.269	4.269
8	Cultivos forrajeros	4.700	4.700	4.700	4.700	4.700
9	Flores y plantas ornamentales	5.100	5.100	5.100	5.100	5.100
10	Frutales de fruto carnoso no cítrico	4.694	4.600	4.600	4.600	4.600
11	Frutales de fruto seco	2.025	2.025	2.025	2.025	2.025
12	Hortalizas al aire libre	2.980	2.753	3.527*	2.463	2.560
13	Hortícolas protegidos	3.450	3.450	3.450	3.450	3.450
14	Leguminosas grano	2.600	2.600	2.600	2.600	2.600
15	Maíz y sorgo	4.325	4.325	4.325	4.325	4.325
16	Oleaginosas	3.847	3.581	2.747	2.906	3.375
17	Olivar	1.237	989	954	1.035	1.300
18	Patata	3.050	3.050	3.050	3.050	3.050
19	Remolacha	4.050	4.050	4.050	4.050	4.050
201	Vid: uva de mesa	2.326	2.009	1.996	1.957	2.375
202	Vid: uva de vinificación	2.326	2.009	1.996	1.957	2.375
21	Viveros	5.072	5.072	5.072	5.072	5.072
22	Tabaco	5.625	5.625	5.625	5.625	5.625
23	Otros cultivos leñosos	3.318	3.318	3.318	3.318	3.318
24	Otros cultivos herbáceos	3.472	3.472	3.472	3.472	3.472

*A la dotación neta de este cultivo se le ha aplicado un porcentaje de mayoración por dobles cosechas del 25 %.

CÓDIGO CULTIVO	NOMBRE DEL CULTIVO	DOTACIÓN NETA DEL CULTIVO POR ZONA AGRARIA (m ³ /ha/año)				
		0905104	0905204	0905304	0905404	0905502
1	Algodón	5.800	5.800	5.800	5.800	5.800
2	Arroz	10.775	10.775	10.775	10.775	10.775
3	Biodiésel	2.700	2.700	2.700	2.700	2.700
4	Bioetanol	3.450	3.450	3.450	3.450	3.450
5	Cereales para grano	1.948	2.075	2.266	2.414	2.650
6	Cítricos	3.258	4.328	4.612	3.975	3.430
7	Cultivos forestales	4.269	4.269	4.269	4.269	4.269
8	Cultivos forrajeros	4.700	4.700	4.700	3.171	3.858
9	Flores y plantas ornamentales	5.100	5.100	5.100	5.100	5.100
10	Frutales de fruto carnoso no cítrico	4.600	4.880	4.905	4.788	3.000
11	Frutales de fruto seco	2.025	2.216	2.025	2.048	1.715
12	Hortalizas al aire libre	2.958	3.513	3.588	3.871*	6.812**
13	Hortícolas protegidos	3.450	3.450	3.450	3.840	4.150
14	Leguminosas grano	2.600	2.600	2.600	2.600	3.858
15	Maíz y sorgo	4.325	4.325	4.170	4.114	4.325
16	Oleaginosas	3.115	3.375	3.008	3.375	3.375
17	Olivar	1.274	1.847	1.530	1.300	1.072
18	Patata	3.050	3.050	3.050	3.025	3.050
19	Remolacha	4.050	4.050	4.050	4.050	4.050
201	Vid: uva de mesa	2.250	2.375	2.467	3.100	3.100
202	Vid: uva de vinificación	2.250	2.375	2.467	2.658	1.650
21	Viveros	5.072	5.072	5.072	5.072	5.072
22	Tabaco	5.625	5.625	5.625	5.625	5.625
23	Otros cultivos leñosos	3.318	3.318	3.318	3.318	3.318
24	Otros cultivos herbáceos	3.472	3.472	3.472	3.472	3.472

*A la dotación neta de este cultivo se le ha aplicado un porcentaje de mayoración por dobles cosechas del 50 %.

**A la dotación neta de este cultivo se le ha aplicado un porcentaje de mayoración por dobles cosechas del 25 %.

Anexo XI. Plan Hidrológico de la DH del JÚCAR (2015-2021)

CÓDIGO CULTIVO	NOMBRE DEL CULTIVO	DOTACIÓN NETA DEL CULTIVO POR ZONA AGRARIA (m ³ /ha/año)		
		0905503	0905603	0905704
1	Algodón	5.800	5.800	5.800
2	Arroz	10.775	10.775	10.775
3	Biodiésel	2.700	2.700	2.700
4	Bioetanol	3.450	3.450	3.450
5	Cereales para grano	2.650	1.500	2.650
6	Cítricos	3.430	3.430	5.200
7	Cultivos forestales	4.269	4.269	4.269
8	Cultivos forrajeros	3.858	3.858	5.498
9	Flores y plantas ornamentales	5.100	5.100	5.100
10	Frutales de fruto carnoso no cítrico	3.000	3.858	3.874
11	Frutales de fruto seco	1.715	1.715	2.700
12	Hortalizas al aire libre	6.812*	6.812**	4.534
13	Hortícolas protegidos	4.150	4.150	3.450
14	Leguminosas grano	3.858	3.858	2.600
15	Maíz y sorgo	4.108	4.325	4.325
16	Oleaginosas	3.375	3.375	3.705
17	Olivar	1.072	1.072	2.200
18	Patata	3.356	3.050	3.050
19	Remolacha	4.050	4.050	4.050
201	Vid: uva de mesa	3.100	3.100	3.100
202	Vid: uva de vinificación	1.650	1.650	3.100
21	Viveros	5.072	2.143	5.072
22	Tabaco	5.625	5.625	5.625
23	Otros cultivos leñosos	3.318	3.318	3.318
24	Otros cultivos herbáceos	3.472	3.472	3.472

*A la dotación neta de este cultivo se le ha aplicado un porcentaje de mayoración por dobles cosechas del 25 %.

**A la dotación neta de este cultivo se le ha aplicado un porcentaje de mayoración por dobles cosechas del 25 %.

En el caso de concesiones de aprovechamiento de recursos de masas de agua subterránea que presenten presión significativa por extracción o que se encuentren en mal estado cuantitativo tal y como vienen identificadas en el apéndice 8.4, se aplicará para el cultivo de la vid, el olivar y los frutales de fruto seco las dotaciones brutas previstas para riegos de apoyo indicadas en la tabla siguiente:

NOMBRE DEL CULTIVO	DOTACIÓN BRUTA (RIEGO DE APOYO) (m ³ /ha/año)
Leñosos (olivos, frutales de fruto seco, vid)	1.250*
Especies trufícolas	1.000

*En la zona de la Mancha Oriental la dotación de leñosos de la tabla anterior podrá ser hasta 1.500 m³/ha/año

Apéndice 10.3 Rangos de referencia de las eficiencias de conducción, distribución y aplicación en parcela.

EFICIENCIAS	CARACTERÍSTICAS	VALOR
Eficiencia de conducción	A cielo abierto	0,85-0,90
	A presión	0,90-0,95
Eficiencia de distribución	A cielo abierto	0,85-0,90
	A presión	0,90-0,95
Eficiencia de aplicación	Gravedad	0,60-0,70
	Aspersión	0,70-0,85
	Aspersión mecanizada	0,80-0,90
	Localizado	0,90-0,95

Anexo XI. Plan Hidrológico de la DH del JÚCAR (2015-2021)

Apéndice 10.4. Dotaciones de referencia para ganadería.

CÓDIGO	TIPO DE GANADO	DOTACIÓN (m ³ /cab/año)
01	Vacas lecheras	36,50
01	Resto bovino	10,95
02	Ovejas madre y lactantes	3,65
02	Resto ovino	1,46
03	Cabras madre y lactantes	3,65
03	Resto caprino	1,46
04	Cerdas madre y lactantes	7,30
04	Cerda vacía	4,38
04	Lechón	1,83
04	Resto porcino	5,11
05	Equino	25,55
06	Gallina ponedora	0,12
06	Pollos carne	0,08
06	Resto avícola	0,07
07	Cunícola	0,18

Apéndice 10.5. Dotaciones de referencia para la demanda industrial.

INE	SUBSECTOR	DOTACIÓN/EMPLEADO (m ³ /empleado/año)	DOTACIÓN/VAB* (m ³ /1000 €)
DA	Alimentación, bebidas y tabaco	470	13,8
DB+DC	Textil, confección, cuero y calzado	330	23,7
DD	Madera y corcho	66	2,7
DE	Papel, edición y artes gráficas	687	22,3
DG	Industria química	562	20,0
DH	Caucho y plástico	173	5,1
DI	Otros productos minerales no metálicos	516	2,4
DJ	Metalurgia y productos metálicos	563	17,2
DK	Maquinaria y equipo mecánico	33	1,7
DL	Equipo eléctrico, electrónico y óptico	34	0,6
DM	Fabricación de material de transporte	95	2,2
DN	Industrias manufactureras diversas	192	8,3

*Datos del VAB a precios del año 2008.

Apéndice 10.6. Dotaciones de referencia para la producción y procesado de champiñones y setas.

FASE O ETAPA DE LA PRODUCCIÓN Y PROCESADO DE CHAMPIÑONES Y SETAS		DOTACIÓN (m ³ /t de producto)
Plantas compost	Compost champiñón	2,03
	Compost seta	1,49
Naves de cultivo	Champiñón	3,18
	Seta	9,20
Conservera	Champiñón (40%)	17,50
	Seta (30%)	13,50

APÉNDICE 11. CRITERIOS PARA LA DETERMINACIÓN DEL PORCENTAJE DE MINORACIÓN EN LOS EXPEDIENTES TRAMITADOS AL AMPARO DE ACUERDOS DE CESIÓN DE DERECHOS EN LA MASA DE AGUA SUBTERRÁNEA 080.129 MANCHA ORIENTAL

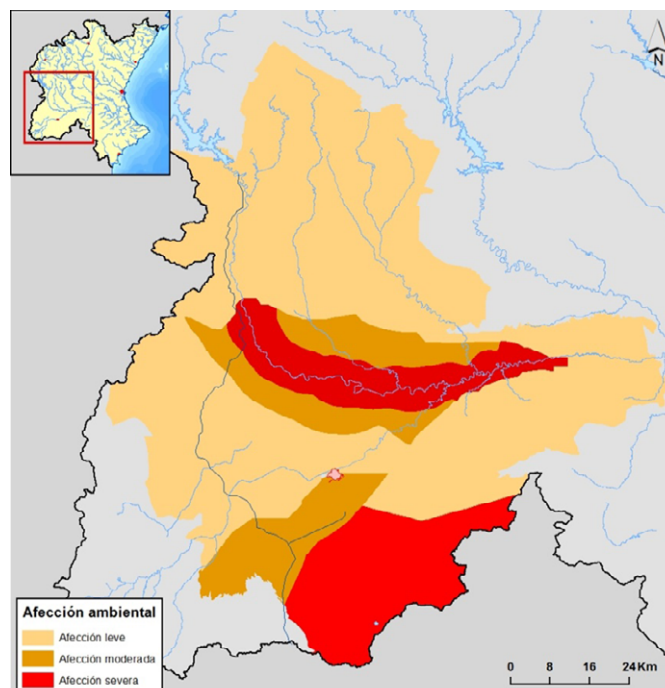
- 1) Coeficiente de reducción de derechos: $k = k_{ud} + k_{amb} + k_{se}$ en % con k entre 5% y 50%.
- 2) Coeficiente según la proporción uso y derecho (k_{ud}): ajuste lineal con umbrales entre el 25% y el 90%

$$k_{ud} (\%) = \begin{cases} 50 & \text{si } \frac{\overline{uso}}{\overline{derecho}} \leq 25 \\ 13 - \frac{9}{13} \cdot \frac{\overline{uso}}{\overline{derecho}} & \text{si } 25 < \frac{\overline{uso}}{\overline{derecho}} < 90 \\ 5 & \text{si } \frac{\overline{uso}}{\overline{derecho}} \geq 90 \end{cases}$$

- 3) Coeficiente por motivos ambientales (k_{amb}): según la tabla y figura siguientes

% A SUMAR POR MOTIVOS AMBIENTALES		ZONA EN LA QUE SE SITUAN LOS POZOS CESIONARIOS		
		SEVERA	MODERADA	LEVE
Zona en la que se sitúan los pozos cedentes	Severa	5	-5	-10
	Moderada	10	0	-5
	Leve	15	0	0

Porcentaje de reducción por motivos ambientales por zona.



Zonas de afección ambiental establecidas en la masa de agua subterránea 080.129 Mancha Oriental.

Anexo XI. Plan Hidrológico de la DH del JÚCAR (2015-2021)

4) Coeficiente por motivos socioeconómicos (k_{se}):

CARACTERÍSTICAS DE LA EXPLOTACIÓN CESIONARIA	% A SUMAR POR MOTIVOS SOCIOECONÓMICOS
Superficie < 10 ha	-5
Dedica a cultivos leñosos con superficie < 50 ha	-5
Industria agroalimentaria con elevado valor añadido	-10

Criterios y porcentajes de reducción parciales por motivos socioeconómicos.

APÉNDICE 12. SÍNTESIS DE LAS INVERSIONES DEL PROGRAMA DE MEDIDAS

TIPOLOGÍA	NÚMERO MEDIDAS	INVERSIÓN 2016- 2021 (MILLONES €)	INVERSIÓN 2022- 2027 (MILLONES €)	INVERSIÓN TOTAL 2016- 2027 (MILLONES €)
01. Reducción de la contaminación puntual	99	357,58	163,97	521,55
02. Reducción de la contaminación difusa	37	8,87	5,10	13,97
03. Reducción de la presión por extracción de agua	49	258,05	268,87	526,92
04. Morfológicas	40	68,33	67,39	135,72
05. Hidrológicas	11	6,20	0,10	6,30
06. Medidas de conservación y mejora de la estructura y funcionamiento de los ecosistemas acuáticos	12	4,09	2,54	6,63
07. Otras medidas: medidas ligadas a impactos	38	267,80	93,66	361,46
09. Otras medidas (no ligadas directamente a presiones ni impactos): medidas específicas de protección de agua potable	7	135,12	128,83	263,95
10. Otras medidas (no ligadas directamente a presiones ni impactos): medidas específicas para sustancias prioritarias	4	1,55	0,39	1,94
11. Otras medidas (no ligadas directamente a presiones ni impactos): gobernanza	128	43,62	30,91	74,53
12. Incremento de recursos disponibles	15	78,64	231,23	309,87
19. Medidas para satisfacer otros usos asociados al agua	9	0,49	16,85	17,34
TOTAL:	449	1.230,34	1.009,84	2.240,18

APÉNDICE 13. PROPUESTA DE EXCEPCIONES A LA APLICACIÓN DEL PRINCIPIO DE RECUPERACIÓN DE COSTES

OBJETIVO	ÁMBITO	DESCRIPCIÓN
Ahorro de agua mediante la modernización de regadíos	Regadíos tradicionales del Júcar	Para que se alcancen los objetivos ambientales en las masas de agua en mal estado en el Bajo Turia y Bajo Júcar y liberar los recursos superficiales necesarios para sustituir bombeos en masas de agua subterránea en mal estado cuantitativo en esos sistemas, es necesario desarrollar y completar la modernización de los regadíos tradicionales del Júcar y del Turia. La recuperación total del coste de la modernización excedería de la capacidad de pago de los usuarios y se pondría en riesgo el adecuado funcionamiento de los sistemas de explotación y la sostenibilidad de los regadíos tradicionales, así como su adecuada integración con los espacios naturales protegidos próximos a la costa.
	Regadíos tradicionales del Turia	

Anexo XI. Plan Hidrológico de la DH del JÚCAR (2015-2021)

OBJETIVO	ÁMBITO	DESCRIPCIÓN
Sustitución de bombeos en masas de agua subterránea en mal estado cuantitativo	Masas de agua subterránea del interfluvio Mijares-Palancia	La consecución de los objetivos ambientales en las masas de agua subterránea en mal estado cuantitativo necesita de la sustitución de una parte de los bombeos por nuevos recursos cuyo coste unitario resulta muy superior a los costes actuales. La recuperación total de los costes de los nuevos recursos excedería de la capacidad de pago del usuario y pondría en riesgo la viabilidad del tejido productivo de la zona.
	Masa de agua subterránea de la Mancha Oriental	
	Masa de agua subterránea Buñol-Cheste	
	Masas de agua subterránea del sistema Vinalopó-Alacantí	

Propuesta de excepciones a la aplicación del principio de recuperación de costes.

APÉNDICE 14. REQUISITOS ADICIONALES DE PUBLICIDAD (ART. 26 DE LA LEY 21/2013, DE EVALUACIÓN AMBIENTAL).

I. Introducción:

El artículo 26.2 de la Ley 21/2013, de 9 de diciembre, de evaluación ambiental, establece que:

En el plazo de quince días hábiles desde la adopción o aprobación del plan o programa, el órgano sustantivo remitirá para su publicación en el "Boletín Oficial del Estado" o diario oficial correspondiente la siguiente documentación:

- a) *La resolución por la que se adopta o aprueba el plan o programa, y una referencia a la dirección electrónica en la que el órgano sustantivo pondrá a disposición del público el contenido íntegro de dicho plan o programa.*
- b) *Un extracto que incluya los siguientes aspectos:*
 - 1º. *De qué manera se han integrado en el plan o programa los aspectos ambientales.*
 - 2º. *Cómo se ha tomado en consideración en el plan o programa el estudio ambiental estratégico, los resultados de la información pública y de las consultas, incluyendo en su caso las consultas transfronterizas y la declaración ambiental estratégica, así como, cuando proceda, las discrepancias que hayan podido surgir en el proceso.*
 - 3º. *Las razones de la elección de la alternativa seleccionada, en relación con las alternativas consideradas.*
- c) *Las medidas adoptadas para el seguimiento de los efectos en el medio ambiente de la aplicación del plan o programa.*

El apartado a) queda completado con la publicación en el Boletín Oficial del Estado del presente real decreto aprobatorio, cuya disposición adicional tercera indica las direcciones electrónicas a través de las que se puede acceder al contenido íntegro de los planes.

Las siguientes páginas incorporan el contenido señalado en los apartados b) y c) del citado artículo 26.2 de Ley de Evaluación Ambiental.

II. Resultado de la integración de los aspectos ambientales en el plan hidrológico o en el programa de medidas contenido en dicho plan.

A continuación se identifican, de forma sintética, aquellos contenidos del Plan Hidrológico (2015-2021) que han resultado merecedores de una atención específica en aras a una mejor integración de los aspectos medioambientales en el proceso de planificación hidrológica:

Anexo XI. Plan Hidrológico de la DH del JÚCAR (2015-2021)

- a) En la **delimitación de las masas de agua** se ha tenido en cuenta la existencia de áreas protegidas, en especial, los espacios incluidos en la Red Natura 2000.
- b) Se han identificado masas de agua que requiere una caracterización adicional, denominadas masas de agua “sin agua en los muestreos”. Se ha estudiado la naturaleza de las causas (de origen natural o antrópico) por las que dichas masas se encuentran sin agua, analizando en cada una de ellas si existe presión significativa por una extracción que genere la reducción del caudal circulante. Otra línea de trabajo ambiental que se está promoviendo en la demarcación, es el estudio de la conectividad fluvial de los ríos de la cuenca.
- c) Para el cálculo de los balances correspondientes al horizonte 2033, se ha tenido en cuenta el efecto a largo plazo que el cambio climático puede inducir sobre los recursos hídricos naturales. En este sentido, se ha considerado un porcentaje de reducción del 12% de los recursos naturales para esta demarcación obtenido a partir del estudio “Evaluación del impacto del cambio climático en los recursos hídricos en régimen natural” (CEDEX-DGA, 2011).
- d) La memoria del PH incluye un apartado dedicado al análisis de la huella hídrica, indicador complementario de la sostenibilidad en el uso de los recursos naturales. En la memoria del Plan se presenta una primera aproximación referida a las comunidades autónomas con territorio en la Demarcación Hidrográfica del Júcar y el ratio de huella hídrica per cápita en los años 1996, 2001 y 2005.
- e) Si bien en la Directiva Marco del Agua (en adelante DMA) no se establece el requerimiento de establecer regímenes de caudales ecológicos, la determinación de los mismos y su mantenimiento supone un paso adelante en el camino hacia el logro del buen estado de las masas de agua, objetivo concreto y principio que inspira toda la DMA. El nuevo ciclo de planificación 2015-2021 establece caudales mínimos en prácticamente todas las masas de agua superficial, exceptuando las masas temporales y los tramos de embalse.

Además de la componente de caudales mínimos, se incorporan en el régimen los caudales máximos y las tasas de cambio en algunas masas de agua. Del mismo modo se establece un régimen de caudales ecológicos menos estricto para condiciones de sequía prolongada. Con motivo de la fase de consulta y a petición de las partes interesadas en el proceso se ha incorporado en el EsAE un nuevo indicador de seguimiento ambiental que se denomina “nº de masas de agua en las que todos los componentes del régimen de caudales ecológicos están implantados”.

En relación con los requerimientos hídricos de la zona húmeda de l’Albufera de Valencia es destacable que en el Plan del ciclo 2015-2021 se han incrementado las necesidades hídricas del lago de l’Albufera, pasando de 167 hm³/año, cifra que corresponde al percentil del 95% de la serie de aportes al lago, a 210 hm³/año, que corresponde al percentil del 90%. Por otra parte, en la normativa del Plan se establece que además de los aportes superficiales y subterráneos y de los retornos de riego, el lago de l’Albufera podrá recibir aportes invernales de los sistemas Júcar y Turia.

- f) Conforme al artículo 99 bis del TRLA, se ha actualizado el registro de zonas protegidas, añadiendo 12 nuevas zonas protegidas. En la Demarcación Hidrográfica del Júcar la evaluación del estado de las zonas protegidas se realiza a través de los siguientes programas de seguimiento en función de la tipología de la masa de agua a la que se asocia la zona protegida:
 - a. Programa de control de vigilancia de las aguas superficiales.
 - b. Programa de control operativo de las aguas superficiales.
 - c. Programa de control de zonas protegidas de las aguas superficiales.
 - d. Programa de control químico de vigilancia de las aguas subterráneas.
 - e. Programa de control químico operativo de las aguas subterráneas.
 - f. Programa de control del estado cuantitativo de las aguas subterráneas.
 - g. Programa de control de zonas protegidas de las aguas subterráneas.
- g) Respecto a la valoración del estado de las masas de agua, el número de masas de agua en buen estado supone un 39% del total de masas de la demarcación.

Anexo XI. Plan Hidrológico de la DH del JÚCAR (2015-2021)

- h) En el plan se han definido los objetivos medioambientales de las masas de agua de la demarcación y los plazos previstos para su consecución. Se ha incluido una ficha por nuevas modificaciones o alteraciones, que justifica el cumplimiento de las condiciones que marca la normativa. Para alcanzar los objetivos mencionados se han combinado las medidas más adecuadas considerando los aspectos económicos, sociales y ambientales de las mismas. Además en la selección del conjunto de medidas se han tenido en cuenta, en los casos donde ha sido posible realizarlo, los resultados del análisis coste-eficacia, así como los efectos sobre otros problemas medioambientales y sociales.
- i) Se ha llevado a cabo una estimación del coste ambiental asociado a la prestación de los servicios del agua e inclusión en el análisis de recuperación de costes. El coste ambiental se define como el coste adicional que es necesario asumir para recuperar el estado -o potencial- de las masas de agua retirando el deterioro introducido por el servicio del agua para el que se valora el grado de recuperación de costes.
- j) Entre los planes dependientes del plan hidrológico se encuentran los planes de gestión de las situaciones de sequías e inundaciones, de los que se incorpora un resumen en el Plan Hidrológico, tal y como establece la IPH. En el primer caso, se dispone de un Plan Especial para la cuenca del Júcar aprobado en marzo de 2007 mientras que en el segundo caso, el Plan de Evaluación y Gestión del Riesgo de Inundación de la Demarcación Hidrográfica del Júcar se ha realizado coordinadamente con el proyecto de Plan Hidrológico (ciclo 2015-2021).
- k) Asimismo, se ha dado cumplimiento a otro de los grandes objetivos del proceso que consiste en la transparencia y participación pública a través del acceso a la información del proceso planificador. Se han realizado consultas a las Administraciones públicas afectadas y a las personas interesadas tanto en relación con el documento inicial estratégico y el estudio ambiental estratégico, como en relación a los distintos documentos del Plan Hidrológico.

III. Procedimiento seguido para la toma en consideración en el plan o programa del estudio ambiental estratégico, de los resultados de la información pública y de las consultas, incluyendo en su caso las consultas transfronterizas y la declaración ambiental estratégica, así como, en su caso, las discrepancias que se hayan producido a lo largo del proceso de planificación.

Como resultado de las consultas realizadas se han identificado diversas oportunidades de mejora de los documentos que se sometieron a información pública, durante un periodo de tiempo de seis meses, a partir del 31 de diciembre de 2014. En particular, se recibieron 143 documentos con propuestas, observaciones o sugerencias que quedaron analizados en el "Informe sobre las propuestas, observaciones y sugerencias a la propuesta de proyecto de revisión del plan hidrológico del ciclo de planificación hidrológica: 2015-2021", al que puede accederse a través de la dirección electrónica que conduce a la documentación de este Plan Hidrológico.

La Declaración Ambiental Estratégica, aprobada por resolución del Secretario de Estado de Medio Ambiente y posteriormente publicada en el Boletín Oficial del Estado del día 21 de septiembre de 2015, incorpora una serie de determinaciones ambientales referidas a las siguientes cuestiones:

- a) Criterios generales que deben regir en la aplicación de los planes
- b) Sobre la definición de las masas de agua
- c) Sobre la determinación del estado de las masas de agua
- d) Sobre el régimen de caudales ecológicos
- e) Sobre los objetivos ambientales
- f) Sobre el déficit hídrico en la demarcación y las referencias al Plan Hidrológico Nacional
- g) Sobre el programa de medidas
- h) Sobre los efectos en Red Natura 2000 terrestre y marina y espacios protegidos
- i) Sobre el seguimiento de los usos del agua
- j) Sobre el conocimiento de las masas de agua subterránea
- k) Sobre la recuperación de costes de los servicios del agua
- l) Sobre el seguimiento ambiental y del estado de las masas de agua

Anexo XI. Plan Hidrológico de la DH del JÚCAR (2015-2021)

Parte de estas determinaciones han de aplicarse en el propio Plan Hidrológico, por lo que las tareas que conducen a su materialización se incorporan en el programa de medidas que acompaña al Plan (ver anexo 10 a la memoria). En otros casos se trata de compromisos a medio plazo, que deberán evidenciarse en la futura revisión prevista para final del año 2021.

IV. Motivos determinantes de la elección de la alternativa seleccionada, en relación con las alternativas consideradas

Para la elección de la alternativa más adecuada, se ha considerado una **alternativa 0**, o **tendencial**, que viene a corresponder con la evolución tendencial de los problemas si no se revisase el Plan Hidrológico de la demarcación. Adicionalmente, se considera una **alternativa 1**, de máximo cumplimiento posible de los objetivos ambientales en el horizonte de 2021; y complementariamente, **una alternativa 2**, donde para la resolución de cada uno de los problemas se integra la consideración de los aspectos socioeconómicos relevantes que también son objetivo de la planificación.

A la vista de los resultados del análisis realizado teniendo en cuenta el cumplimiento de los objetivos ambientales y socioeconómicos de la planificación hidrológica y la previsible respuesta de los indicadores ambientales estratégicos, cada una de las alternativas propuestas ofrece las siguientes ventajas e inconvenientes:

Alternativa	Ventajas	Inconvenientes
Alt. 0	<ul style="list-style-type: none"> Menores necesidades presupuestarias y mejor ajuste al contexto económico. 	<ul style="list-style-type: none"> Menor grado de cumplimiento de los objetivos ambientales, tanto en masas de agua superficial como subterránea, que en las Alt. 1 y Alt. 2. Se pierde la oportunidad de trabajar de forma conjunta frente al riesgo de inundación y se incumpliría la normativa europea.
Alt. 1	<ul style="list-style-type: none"> Reducción de las emisiones de gases de efecto invernadero Mayor grado de cumplimiento de los objetivos ambientales en masas de agua superficial, que alcanza el 100 % en el escenario 2021. Mayor grado de cumplimiento de los objetivos ambientales en masas de agua subterránea que alcanza el 91% (2021). Maximiza la protección de espacios naturales protegidos Reducción de las futuras dotaciones de abastecimiento y regadío Reduce al máximo el riesgo de inundación y minimiza sus daños derivados. Maximiza el número de infraestructuras transversales eliminadas o mejoradas para favorecer la continuidad fluvial Maximiza el número de km de defensas longitudinales eliminadas, de recuperación del trazado de cauces antiguos y de lecho recuperados 	<ul style="list-style-type: none"> Elevadas necesidades inversoras y peor ajuste al contexto económico. Posibles problemas de coordinación con los objetivos de la Directiva Marco del Agua.

Anexo XI. Plan Hidrológico de la DH del JÚCAR (2015-2021)

Alternativa	Ventajas	Inconvenientes
Alt. 2	<ul style="list-style-type: none"> • El grado de cumplimiento de los objetivos ambientales en masas de agua superficial aumenta hasta el 43 % en el escenario 2021 respecto a la alternativa 0. • El grado de cumplimiento de los objetivos ambientales en masas de agua subterránea aumenta hasta el 59 % (2021) respecto a la alternativa 0. • Hay una disminución considerable de las futuras dotaciones de abastecimiento y de riego. • Menores necesidades presupuestarias y mejor ajuste al contexto económico. • Reducción general del riesgo de inundación de forma sostenible y coste eficiente. • Minimiza los riesgos de inundación y fomenta la protección de su patrimonio cultural y el uso racional del espacio fluvial, impulsando el desarrollo sostenible del medio rural. 	<ul style="list-style-type: none"> • Hay menos actuaciones de depuración de aguas residuales.

La alternativa 1 muestra un mejor comportamiento frente al cumplimiento de los objetivos ambientales que las alternativas 0 y 2, sin embargo, las necesidades inversoras de la misma no permiten llevarla a cabo en el contexto económico actual.

En todo caso, la alternativa 2 propone medidas adicionales de atención de las demandas, tanto de abastecimiento como de regadío, manteniendo la actividad económica ligada al uso del agua.

Por todo ello, la alternativa 2 resulta ser la **alternativa seleccionada** y la que se ha desarrollado en la revisión del Plan Hidrológico.

V. Medidas adoptadas para el seguimiento de los efectos en el medio ambiente de la aplicación del plan o programa.

El título III del Reglamento de la Planificación Hidrológica, aprobado mediante el Real Decreto 907/2007, de 6 de julio, está dedicado al seguimiento y revisión de los planes hidrológicos. En particular, los artículos 87 y 88 establecen los criterios generales del seguimiento y señalan los aspectos que deben ser objeto de un seguimiento específico.

En consonancia con lo indicado en el artículo 88 del Reglamento de la Planificación Hidrológica, serán objeto de seguimiento específico las siguientes cuestiones:

- a) La evolución de los recursos hídricos y su calidad, que incluirá siempre que sea posible información a escala mensual y se actualizará anualmente.
- b) La evolución de los usos y demandas de agua, especialmente los suministros de recursos superficiales y los usos de agua atendidos con recursos subterráneos, en las unidades de demanda más significativas. También se realizará un seguimiento de la evolución de las concesiones para el uso del agua.
- c) Caudales circulantes y grado de cumplimiento del régimen de caudales ecológicos en los puntos de seguimiento indicados en el apéndice 6.2.
- d) Estado de las masas de agua superficial y subterránea, que se actualizará con una periodicidad anual.
- e) La evolución de la aplicación del programa de medidas, informando, con carácter anual, de los costes de inversión, mantenimiento y explotación de cada medida, de su inicio y grado de ejecución y de los efectos de las mismas sobre el logro de los objetivos medioambientales establecidos en las masas de agua.

Anexo XI. Plan Hidrológico de la DH del JÚCAR (2015-2021)

- f) Actualización del registro de zonas protegidas
- g) Coste de los servicios del agua y repercusión a los distintos usuarios.
- h) Situaciones de deterioro temporal, mediante informes de periodicidad anual.

Adicionalmente, la Declaración Ambiental Estratégica también incluye algunas determinaciones referidas específicamente al seguimiento, entre ellas la utilización del cuadro de indicadores que se planteó inicialmente en el Documento de Referencia y se concretó en el Estudio Ambiental Estratégico, y que se incluye seguidamente.

Como consecuencia de todo ello, la Confederación Hidrográfica del Júcar informará con periodicidad no superior al año al Consejo del Agua de la Demarcación y al Ministerio que ostente las competencias sobre el agua. Asimismo, dentro del plazo de tres años a partir de esta publicación (y en cualquier caso, antes de final de 2018), se presentará un informe intermedio que detalle el grado de aplicación del programa de medidas previsto.

Anexo XI. Plan Hidrológico de la DH del JÚCAR (2015-2021)

COMPONENTE AMBIENTAL	INDICADORES	FUENTE	VALOR ACTUAL (2013)	2015		2021		2027				
				VALOR MEDIDO	VALOR ESPERADO	GRADO DE CUMPLIMIENTO (%)	VALOR MEDIDO	VALOR ESPERADO	GRADO DE CUMPLIMIENTO (%)	VALOR MEDIDO	VALOR ESPERADO	GRADO DE CUMPLIMIENTO (%)
AIRE-CLIMA	Emissiones totales de GEI (Gg CO ₂ -equivalente)	Inventario Nacional de Emisiones	37.290 Gg CO ₂ equivalente	-	-	-	-	-	-	-	-	-
	Emissiones GEI en la agricultura (Gg CO ₂ -equivalente)	Inventario Nacional de Emisiones	4.215 Gg CO ₂ equivalente	=	=	=	=	=	=	=	=	=
	Energía hidroeléctrica producida en régimen ordinario (GWh/%)	MINETUR	1.527 GWh (2012); 6,32% de energía hidroeléctrica respecto a la producción hidroeléctrica nacional en el año 2012	=	=	=	=	=	=	=	=	=
	Aportación natural total a la red fluvial en la serie 1980/81-2011/12 (hm ³ /año)	PHJ15/Z1	La aportación total a la red fluvial en régimen natural en el periodo 1980/81-2011/12 asciende a 3.111 hm ³ /año	-	-	-	-	-	-	-	-	-
VEGETACIÓN FAUNA ECOSISTEMAS BIODIVERSIDAD	Número de meses en que los indicadores de sequía alcanzan situaciones de emergencia en los últimos cinco años	www.chj.es	Se ha alcanzado el escenario de emergencia por sequía en 38 ocasiones en los últimos 60 meses (agosto de 2010 – julio de 2015) en los siguientes sistemas de explotación: Serpis (8 meses), Marina Alta (15 meses), Marina Baja (4 meses) y Vinalopó-Alacantí (11 meses).	-	-	-	-	-	-	-	-	-
	Número de espacios Red Natura incluidos en el RZP de la Demarcación	PHJ15/Z1	En la DHJ existen 60 Zonas de Especial Protección para las Aves (ZEPA) y 131 Lugares de Importancia Comunitaria (LIC) con una superficie conjunta de 13.419 km ² , equivalente al 30% de la DHJ	=	=	=	=	=	=	=	=	=
VEGETACIÓN FAUNA ECOSISTEMAS BIODIVERSIDAD	Número de reservas naturales fluviales incluidas en el RZP	PHJ15/Z1	10 reservas naturales fluviales	=	=	=	=	=	=	=	=	=
	Número de zonas de protección especial incluidas en el RZP	PHJ15/Z1	17 zonas de protección especial de acuerdo con su valor ambiental	=	=	=	=	=	=	=	=	=

Anexo XI. Plan Hidrológico de la DH del JÚCAR (2015-2021)

COMPONENTE AMBIENTAL	INDICADORES	FUENTE	VALOR ACTUAL (2013)	2015		2021		2027				
				VALOR MEDIDO	VALOR ESPERADO	GRADO DE CUMPLIMIENTO (%)	VALOR MEDIDO	VALOR ESPERADO	GRADO DE CUMPLIMIENTO (%)	VALOR MEDIDO	VALOR ESPERADO	GRADO DE CUMPLIMIENTO (%)
Número de zonas húmedas incluidas en el RZP	PH115/21	Existen en la DHJ 51 humedales: 43 inscritos en el Inventario Español de Zonas Húmedas con 4 de ellos declarados ante la convención Ramsar y 8 inscritos en el catálogo de zonas húmedas de las Comunidades Autónomas	=	>	-	>	-	>	-			
Número de puntos de control del régimen de caudales ecológicos	PH115/21	Existen 51 puntos de seguimiento del régimen de caudales que se efectuará como mínimo en las estaciones de aforo pertenecientes a la Red Oficial, también se podrá realizar el seguimiento con los órganos de desagüe de la presa. Con el objetivo de poder realizar el seguimiento en los puntos que actualmente carecen de estación de aforo se han incluido medidas específicas en el Programa de Medidas	=	>	-	>	-	>	-			
% de puntos de control de caudales ecológicos en Red Natura 2000	PH115/21	Un 51% de los puntos de control de caudales ecológicos están ubicados en Red Natura 2000 (20 puntos de control).	=	>		>		>				
Número de masas de agua en las que todos los componentes del régimen de caudales están implantados	PH115/21	El régimen de caudales se ha extendido a todas las masas de agua en sus tres componentes: caudales máximos (30 masas), caudales mínimos (185 masas) y tasas de cambio (82 masas)	=	>		>		>				
% de masas de agua río clasificadas como HMWB	PH115/21	Un 14% de las masas tipo río han sido clasificadas como muy modificadas. Existen 43 masas muy modificadas, del total de 304 masas de agua categoría río	=	=	-	=	-	=	-			
% de masas de agua lago clasificadas como HMWB	PH115/21	Un 16% de las masas de agua tipo lago han sido clasificadas como muy modificadas. Existen 3 masas muy modificadas, del total de 19 masas de agua categoría lago.	=	=	-	=	-	=	-			

Anexo XI. Plan Hidrológico de la DH del JÚCAR (2015-2021)

COMPONENTE AMBIENTAL	INDICADORES	FUENTE	VALOR ACTUAL (2013)	2015		2021		2027	
				VALOR MEDIDO	VALOR ESPERADO	GRADO DE CUMPLIMIENTO (%)	VALOR MEDIDO	VALOR ESPERADO	GRADO DE CUMPLIMIENTO (%)
PATRIMONIO GEOLOGICO SUELO Y PAISAJE	Número y proporción de masas de agua de la DH en la que los indicadores de la zona ribereña (QBR) alcanzan el valor bueno	PHJ15/21	En la DHJ la aplicación del QBR discierne únicamente entre dos niveles que delimitan las clases muy buena y peor que buena y se aplica únicamente en la evaluación de las masas de agua superficial, categoría ríos naturales y muy modificadas y artificiales asimilables a ríos. En el caso de estas masas (276) se alcanza el estado muy bueno en 43 masas (16%), en 153 masas (55%) el estado se clasifica peor que muy bueno y en 80 masas (29%) no se ha evaluado.	=	>>	>	-	-	
	% de masas de agua afectada por especies exóticas invasoras	PHJ15/21	Un 48% de las masas de agua superficial está afectado por la presencia de especies invasoras (167 masas superficiales).	=	=	<	-	-	
	% masas de agua afectadas por mejillón cebra	PHJ15/21	Se ha detectado la presencia de mejillón cebra en los sistemas Mijares-Plana de Castellón y Júcar, principalmente en los embalses de Sichar, Forata y más recientemente en el embalse de Cortes y en la central hidroeléctrica de Millares II.	=	=	<	-	-	
	% de masas de agua afectadas por cangrejo rojo americano (Procambarus clarkii)	PHJ15/21	El análisis de presiones por especies alóctonas ha descartado los datos relativos a la especie cangrejo americano (Procambarus clarkii) ya que su presencia en más del 95% de las masas implicaría que prácticamente todas las masas de agua superficial tuvieran presión significativa por su presencia.	=	=	<	-	-	
PATRIMONIO GEOLOGICO SUELO Y PAISAJE	Superficie de suelo con riesgo muy alto de desertificación (ha)	PAND	5% (234.279 ha)	=	=	<	-	-	
	Superficie de suelo urbano (ha)	MAGRAMA	71.655 ha	=	=	=	-	-	

Anexo XI. Plan Hidrológico de la DH del JÚCAR (2015-2021)

COMPONENTE AMBIENTAL	INDICADORES	FUENTE	VALOR ACTUAL (2013)	2015		2021		2027	
				VALOR MEDIDO	VALOR ESPERADO	GRADO DE CUMPLIMIENTO (%)	VALOR MEDIDO	VALOR ESPERADO	GRADO DE CUMPLIMIENTO (%)
AGUA POBLACIÓN SALUD HUMANA	Número de masas de agua afectadas por presiones significativas	PHJ15/21	- Masas de agua superficial con presión: 223 por contaminación puntual, 220 por contaminación difusa, 84 por alteración hidrológica, 248 por alteración morfológica y 167 por otras presiones. - Masas de agua subterránea con presión global significativa: 24 por presión puntual, 29 por presión difusa, 30 por presión de extracción, 5 por recarga artificial y 8 otras presiones (intrusión)	=	<	-	<	-	<
	% de masas de agua afectadas por presiones significativas	PHJ15/21	- Masas de agua superficial con presión global significativa: 64% por contaminación puntual, 63% por contaminación difusa, 24% por alteración hidrológica, 74% por alteración morfológica y 48% por otras presiones. - Masas de agua subterránea con presión global significativa: 27% por presión puntual, 32% por presión difusa, 33% por presión de extracción, 6% por recarga artificial y 9% otras presiones (intrusión), que equivalen al 50% de las masas de agua costeras	=	<	-	<	-	<
	Número de masas de agua subterránea en mal estado cuantitativo	PHJ15/21	30 masas	30 masas		29 masas		0 masas	
	% de masas de agua subterránea en mal estado cuantitativo	PHJ15/21	33 %	33 %		32 %		0 %	
	Porcentaje de masas de agua subterránea afectadas por contaminación difusa	PHJ15/21	26 % (23 masas de agua)	26 % (23 masas)		19 % (17 masas)		9 % (8 masas)	

Anexo XI. Plan Hidrológico de la DH del JÚCAR (2015-2021)

COMPONENTE AMBIENTAL	INDICADORES	FUENTE	VALOR ACTUAL (2013)	2015			2021			2027														
				VALOR MEDIDO	VALOR ESPERADO	GRADO DE CUMPLIMIENTO (%)	VALOR MEDIDO	VALOR ESPERADO	GRADO DE CUMPLIMIENTO (%)	VALOR MEDIDO	VALOR ESPERADO	GRADO DE CUMPLIMIENTO (%)												
	Número de masas de agua superficial en buen estado o mejor	PHJ15/Z1	122 masas		122 masas					150 masas												349 masas		
	% de masas de agua superficial en buen estado o mejor	PHJ15/Z1	35 %		35%					43%												100%		
	Número de masas de agua subterránea en buen estado o mejor	PHJ15/Z1	49 masas		49 masas					53 masas												82 masas		
	% de masas de agua subterránea en buen estado o mejor	PHJ15/Z1	54 %		54%					59%												91%		
	Número de masas de agua a las que se aplica prórroga	PHJ15/Z1	268 masas		268 masas					236 masas												8 masas		
	% de masas de agua a las que se aplica prórroga	PHJ15/Z1	61 %		61%					54%												2%		
	Número de masas de agua a las que se aplican objetivos menos rigurosos	PHJ15/Z1	0 masas		0 masas					0 masas												0 masas		
	% de masas de agua a las que se aplican objetivos menos rigurosos	PHJ15/Z1	0% OMIR. Se prorroga el cumplimiento de los OMA en 8 masas de agua subterránea: 2 masas al escenario 2033 y las 6 masas restantes al escenario 2039		-					-												-		
	Número de masas de agua en las que se prevé el deterioro adicional	PHJ15/Z1	24		24					24												24		
	% de masas de agua en las que se prevé el deterioro adicional	PHJ15/Z1	5%		5%					5%												5%		

Anexo XI. Plan Hidrológico de la DH del JÚCAR (2015-2021)

COMPONENTE AMBIENTAL	INDICADORES	FUENTE	VALOR ACTUAL (2013)	2015			2021			2027		
				VALOR MEDIDO	VALOR ESPERADO	GRADO DE CUMPLIMIENTO (%)	VALOR MEDIDO	VALOR ESPERADO	GRADO DE CUMPLIMIENTO (%)	VALOR MEDIDO	VALOR ESPERADO	GRADO DE CUMPLIMIENTO (%)
	% de masas de agua superficial con control directo de su estado químico o ecológico	PHJ15/21	Existen 237 masas de agua superficial en las que se ha realizado un control directo del estado químico o del estado ecológico lo que equivale al 68 % del total de masas de agua superficial.	=	=		=	=		=	=	
	% de masas de agua subterránea con control directo de su estado químico	PHJ15/21	De todas las masas de agua subterráneas tienen control de su estado químico 89 de las 90 masas (99%), a través de las estaciones de la Red de Control de Calidad de las Aguas Subterráneas	=	=		=	=		=	=	
	Demanda total para uso de abastecimiento (hm ³ /año)	PHJ15/21	524,70 hm ³ /año	524,70 hm ³ /año		482,31 hm ³ /año		476,60 hm ³ /año				
	Volumen suministrado para uso de abastecimiento (hm ³ /año)	PHJ15/21	Suministros principales (año 2011/12): - Superficial para abastecimiento (Valencia, Teruel, Albacete y Sagunto): 121 hm ³ /año - Subterráneo para abastecimiento (Vinalopó-Alacantí): 38 hm ³ /año	-	-		-	-		-	-	
	% de unidades de demanda de abastecimiento que no cumplen los criterios de garantía	PHJ15/21	0%	0%		0%		0%		0%		
	Demanda total para usos agrarios (hm ³ /año)	PHJ15/21	2.580,66 hm ³ /año	2.580,66 hm ³ /año		2.384,79 hm ³ /año		2.343,37 hm ³ /año				
	Volumen suministrado para usos agrarios (hm ³ /año)	PHJ15/21	Suministros principales (año 2011/12): -Suministros superficiales obtenidos mediante aforos en los riegos tradicionales del Mijares, Turia Y Júcar y riegos mixtos del Mijares, canal del Camp de Túria y canal Júcar-Turia: 1.044 hm ³ /año. -Suministros subterráneos obtenidos mediante control de extracciones en el Vinalopó (70 hm ³ /año), y técnicas de teledetección en la Mancha Oriental (288 hm ³ /año).	=		<		<				

Anexo XI. Plan Hidrológico de la DH del JÚCAR (2015-2021)

COMPONENTE AMBIENTAL	INDICADORES	FUENTE	VALOR ACTUAL (2013)	2015			2021			2027		
				VALOR MEDIDO	VALOR ESPERADO	GRADO DE CUMPLIMIENTO (%)	VALOR MEDIDO	VALOR ESPERADO	GRADO DE CUMPLIMIENTO (%)	VALOR MEDIDO	VALOR ESPERADO	GRADO DE CUMPLIMIENTO (%)
	% de unidades de demanda de regadío que no cumplen los criterios de garantía	PHJ15/21	9%		9%			0%		0%		
	Retorno en usos agrarios (hm ³ /año)	PHJ15/21	941,49 hm ³ /año		941,49 hm ³ /año			770,20 hm ³ /año		734,02 hm ³ /año		
	Capacidad total de embalse (hm ³)	PHJ15/21	3.336 hm ³		=			=		>		
	Capacidad máxima de desalación (hm ³ /año)	PHJ15/21	9,5 hm ³ /año		=			>>		>>		
	Volumen suministrado por desalación (hm ³ /año)	PHJ15/21	3,1 hm ³		3,1 hm ³			>		>>		
	Volumen reutilizado (hm ³ /año)	PHJ15/21	121,49 hm ³		121,49 hm ³			>		>		
	Superficie total en regadío (ha)	PHJ15/21	La DHJ cuenta con una superficie regada de aproximadamente 390.000 ha, principalmente concentrada en la Plana de Castellón, Valencia y la cuenca baja del Turia, la Mancha Oriental, la Ribera y la cuenca baja del Júcar y los regadíos de los valles del Vinalopó y del Monegre		=			=		=		
	% superficie regadío localizado	PHJ15/21	39%		39%			44%		46%		
	% superficie en regadío por aspersión	PHJ15/21	27%		27%			28%		28%		
	% superficie en regadío por gravedad	PHJ15/21	34%		34%			28%		26%		

Anexo XI. Plan Hidrológico de la DH del JÚCAR (2015-2021)

COMPONENTE AMBIENTAL	INDICADORES	FUENTE	VALOR ACTUAL (2013)	2015		2021		2027				
				VALOR MEDIDO	VALOR ESPERADO	GRADO DE CUMPLIMIENTO (%)	VALOR MEDIDO	VALOR ESPERADO	GRADO DE CUMPLIMIENTO (%)	VALOR MEDIDO	VALOR ESPERADO	GRADO DE CUMPLIMIENTO (%)
	Excedentes de fertilización nitrogenada aplicados a los suelos y cultivos agrarios (t/año)	PH115/Z1	27.846 t/año	=		Reducción de los excedentes de fertilización nitrogenada aplicados respecto a la situación actual por efecto de las actuaciones de modernización de regadíos		10% de reducción de los excedentes de fertilización nitrogenada aplicados respecto a la situación actual por efecto de las actuaciones de modernización de regadíos				
	Descarga de fitosanitarios sobre las masas de agua (t/año)	PH115/Z1	4.279 t/año									
	Porcentaje de habitantes equivalentes que recibe un tratamiento conforme a la Directiva 91/271/CEE	PH115/Z1	Existen en la Demarcación 289 aglomeraciones urbanas, de las cuales 268 cumplen el tratamiento prescrito por la Directiva 91/271/CEE (93%)									

[Anexo XII. Plan Hidrológico de la parte española de la DH del EBRO \(2015-2021\)](#)

ANEXO XII

DISPOSICIONES NORMATIVAS DEL PLAN HIDROLÓGICO DE LA PARTE ESPAÑOLA DE LA DEMARCACIÓN HIDROGRÁFICA DEL EBRO

**DISPOSICIONES NORMATIVAS DEL PLAN HIDROLÓGICO DE LA PARTE ESPAÑOLA
DE LA DEMARCACIÓN HIDROGRÁFICA DEL EBRO**

Capítulo preliminar

Artículo 1. *Ámbito territorial del Plan Hidrológico*

1. El artículo 40.3 del texto refundido de la Ley de Aguas (TRLA), aprobado por el Real Decreto Legislativo 1/2001, de 20 de julio, establece que el ámbito territorial del Plan Hidrológico será coincidente con el de la demarcación hidrográfica correspondiente. El ámbito territorial de la parte española de la demarcación hidrográfica del Ebro es el definido en el artículo 3.6 del Real Decreto 125/2007, de 2 de febrero, por el que se fija el ámbito territorial de las demarcaciones hidrográficas.
2. De conformidad con el artículo 40.3 del TRLA, la denominación de Plan Hidrológico de la parte española de la Demarcación Hidrográfica del Ebro es equivalente a la de Plan Hidrológico de la cuenca del Ebro.

Artículo 2. *Definición de los sistemas de explotación de recursos*

1. De conformidad con el artículo 19 del Reglamento de la Planificación Hidrológica (RPH), aprobado por el Real Decreto 907/2007, de 6 de julio, se adoptan los sistemas de explotación de recursos, coincidentes con el ámbito de las Juntas de Explotación, que se relacionan en el apéndice 1, cuya descripción detallada figura en el capítulo IV.4 de la Memoria de este Plan Hidrológico. Son los siguientes:

- a) Sistema nº 1: Cabecera y eje del Ebro
- b) Sistema nº 2: Tirón-Najerilla
- c) Sistema nº 3: Iregua
- d) Sistema nº 4: afluentes al Ebro desde el Leza al Huecha
- e) Sistema nº 5: Jalón
- f) Sistema nº 6: Huerva
- g) Sistema nº 7: Aguasvivas
- h) Sistema nº 8: Martín
- i) Sistema nº 9: Guadalope
- j) Sistema nº 10: Matarraña
- k) Sistema nº 11: Bajo Ebro
- l) Sistema nº 12: Segre
- m) Sistema nº 13: Ésera-Noguera Ribagorzana
- n) Sistema nº 14: Gállego-Cinca
- o) Sistema nº 15: Aragón y Arba
- p) Sistema nº 16: Irati, Arga y Ega
- q) Sistema nº 17: Bayas, Zadorra e Inglares

Anexo XII. Plan Hidrológico de la parte española de la DH del EBRO (2015-2021)

2. Además de todos estos sistemas conectados al río Ebro, existen dos sistemas independientes. Uno conformado por el territorio español de la cuenca hidrográfica del Garona y afluentes, coincidente con el Sistema de Explotación número 18, y otro por la cuenca endorreica de la laguna de Gallocanta.
3. De acuerdo con lo dispuesto en el artículo 19.5 del RPH se adopta como sistema de explotación único la parte española de la demarcación hidrográfica del Ebro.

Artículo 3. *Delimitación de la demarcación, de los sistemas de explotación y de las masas de agua*

El ámbito territorial de los sistemas de explotación de recursos aparece definido en el apéndice 1 y en el capítulo IV.4 de la Memoria. La representación cartográfica se encuentra disponible a través de los servicios del Geoportal SITEbro en la página web de la Confederación Hidrográfica del Ebro (www.chebro.es). Así mismo, los datos geométricos de las entidades geoespaciales que delimitan las masas de agua de la demarcación hidrográfica del Ebro, se encuentran disponibles en el mencionado Geoportal SITEbro (www.chebro.es).

Capítulo I: Definición de las masas de agua

Sección I. Masas de agua superficial

Artículo 4. *Identificación de las masas de agua superficial*

1. De acuerdo con el artículo 5 del RPH, este Plan Hidrológico identifica 823 masas de agua superficial. De las 823 masas de agua superficial identificadas y delimitadas, incluyendo a las de origen artificial y muy modificadas, se asignan:

- a) a la categoría río, 702 masas de agua, de las cuales 630 corresponden a ríos naturales, 70 a masas de agua muy modificadas y 2 a masas de agua artificiales.
- b) a la categoría lago, 102 masas de agua, de las cuales 58 corresponden a lagos naturales, 39 a masas de agua muy modificadas y 5 a masas de agua artificiales.
- c) a la categoría transición, 16 masas de agua, de las cuales 3 corresponden a masas de agua naturales y 13 a masas de agua muy modificadas.
- d) a la categoría costera, 3 masas de agua naturales.

En el apéndice 2 aparecen relacionadas y caracterizadas las masas de agua superficial. No se han definido masas de agua transfronterizas, sin embargo de conformidad con las disposiciones adicionales segunda y tercera del Real Decreto 125/2007, de 2 de febrero, se establecerá la adecuada cooperación con Francia y Andorra a fin de lograr los objetivos medioambientales definidos en la Demarcación Hidrográfica del Ebro tal y como se determina en los apartados siguientes.

2. La coordinación y cooperación con la República Francesa en materia de aplicación de la Directiva 2000/60/CE, estará a lo dispuesto en el Acuerdo administrativo entre España y Francia sobre gestión del agua, firmado en Toulouse, el 15 de febrero de 2006.

Anexo XII. Plan Hidrológico de la parte española de la DH del EBRO (2015-2021)

3. Los aprovechamientos compartidos con Francia estarán a lo dispuesto en los tratados de límites y, en particular, en el Acta adicional a los tres tratados de límites entre España y Francia firmada en Bayona el 26 de mayo de 1866, y a su tratamiento en el marco de las comisiones mixtas existentes:

- a) Comisión mixta del control del aprovechamiento del Lago Lanós.
- b) Comisión mixta hispano-francesa del alto Garona.
- c) Comisión mixta hispano-francesa de aguas fronterizas.

4. La coordinación y cooperación con el Principado de Andorra estará a los acuerdos que en la materia se adopten.

Artículo 5. *Condiciones de referencia y límites de cambio de clase*

Los indicadores que deben utilizarse para la valoración del estado o potencial en que se encuentran las masas de agua superficial son los establecidos en el Real Decreto 817/2015, de 11 de septiembre, por el que se establecen los criterios de seguimiento y evaluación del estado de las aguas superficiales y las normas de calidad ambiental. Adicionalmente, en el apéndice 3 se establecen valores de referencia y límites de cambio de clase de estado o potencial de otros indicadores específicos para esta demarcación hidrográfica, no incluidos en el citado Real Decreto, que deberán usarse complementariamente.

Sección II. Masas de agua subterránea

Artículo 6. *Identificación de las masas de agua subterránea*

Para dar cumplimiento al artículo 9 del RPH, el presente Plan Hidrológico identifica 105 masas de agua subterránea en su cuenca, que figuran relacionadas en el apéndice 4. Dichas masas, se organizan en 2 horizontes o niveles superpuestos, uno general o superior, con 103 masas, y otro inferior, con 2 masas, estando disponibles para consulta a través de los servicios del Geoportal SITEbro en la página web de la Confederación Hidrográfica del Ebro (www.chebro.es).

Artículo 7. *Valores umbral para masas de agua subterránea*

Los valores umbral adoptados en el Plan Hidrológico respecto a los contaminantes a utilizar para la valoración del estado químico de las masas de agua subterránea de la parte española de la Demarcación Hidrográfica del Ebro, han sido calculados atendiendo a lo establecido en el artículo 3 del Real Decreto 1514/2009, de 2 de octubre, por el que se regula la protección de las aguas subterráneas contra la contaminación y el deterioro; son los que se indican en el apéndice 5.

Capítulo II: Criterios de prioridad y compatibilidad de usos

Artículo 8. *Orden de preferencia entre diferentes usos y aprovechamientos*

1. Teniendo en cuenta las exigencias para la protección y conservación del recurso y de su entorno, y respetando el carácter prioritario del abastecimiento, el orden de preferencia entre los diferentes usos del agua contemplados en el artículo 60.3 del TRLA, para los diferentes sistemas de explotación de recursos es el siguiente:

- 1º. Abastecimiento de población
- 2º. Usos agropecuarios
 - a. Ganadería
 - b. Regadíos
- 3º. Usos industriales
- 4º. Usos recreativos, navegación y transporte acuático
- 5º. Acuicultura
- 6º. Otros usos

2. Con carácter general, dentro de un mismo tipo o clase de uso, en caso de incompatibilidad, se dará preferencia a aquellos de mayor utilidad pública o aquellos que introduzcan mejores técnicas que redunden en un menor consumo de agua o en el mantenimiento o mejora de su calidad. En particular, dentro del uso de riegos serán preferentes los regadíos preexistentes que no alcancen los criterios de garantía indicados en la Instrucción de Planificación Hidrológica, cuya eficiencia sea igual o superior a la establecida en este Plan, así como aquellos que implementen buenas prácticas agrícolas para la prevención de la contaminación difusa.

Capítulo III: Regímenes de caudales ecológicos y otras demandas ambientales

Artículo 9. *Regímenes de caudales ecológicos*

En defecto de disposición normativa de carácter general aplicable durante la vigencia del presente Plan, los regímenes de caudales ecológicos en la parte española de la demarcación del Ebro vienen regulados por los artículos siguientes.

Artículo 10. *Caudales ecológicos en condiciones ordinarias*

1. En el apéndice 6.1 se establecen los regímenes de caudales ecológicos para condiciones de normalidad hidrológica. En el resto de puntos no definidos por las estaciones de aforo, dichos caudales solo serán exigibles en las concesiones futuras y en las modificaciones concesionales con aumento de caudal, sin perjuicio de lo dispuesto en los artículos 15.3, y 63.2 y 3.

Anexo XII. Plan Hidrológico de la parte española de la DH del EBRO (2015-2021)

2. El régimen de caudales ecológicos, incluyendo caudales máximos, caudales de crecida y tasas de cambio, será objeto de nueva actualización en la siguiente revisión del Plan Hidrológico, que de conformidad con la disposición adicional undécima del TRLA, será antes del 31 de diciembre de 2021. A tal efecto, antes del 1 de enero de 2019, se elaborará una propuesta de extensión del régimen de caudales ecológicos a todas las masas de agua, actuando prioritariamente sobre las masas de agua que no cumplan con los objetivos de buen estado establecidos en el presente plan o cuyo estado ecológico empeore, así como a aquellas en las que un adecuado régimen de caudal ecológico constituya un instrumento eficaz para la consecución del objetivo de buen estado de conservación de los hábitats y especies dependientes del medio hídrico en las zonas protegidas de Red Natura 2000.
3. Los regímenes de caudales ecológicos a implantar, incluidos los del Bajo Ebro, serán concertados bajo el principio de unidad de cuenca e informados por el Consejo del Agua de la Demarcación Hidrográfica del Ebro, en desarrollo del trámite previsto en el artículo 80.4 del RPH.
4. Los regímenes de caudales en nuevos puntos que resulten de procesos de concertación con posterioridad a la aprobación de este Plan Hidrológico, serán analizados por el Consejo del Agua de la Demarcación a propuesta de la Junta de Gobierno del Organismo de Cuenca, no siendo exigibles hasta su aprobación en la siguiente revisión del Plan Hidrológico que ha de ser antes del 31 de diciembre de 2021.
5. El proceso de concertación tendrá en cuenta los usos y demandas actualmente reconocidas y su régimen concesional, así como las buenas prácticas. Se valorarán las especiales circunstancias, singularidades y valor estratégico de los usos existentes. Para el proceso de concertación se tendrán en cuenta los tramos de cauce y puntos concretos, especificando los valores en todos aquellos puntos en los que existan modificaciones sensibles de los caudales naturales, bien sea por retenciones, captaciones, aportaciones afluentes, vertidos o derivaciones. Excepcionalmente y de manera motivada, dentro del proceso de concertación, podrán adoptarse regímenes de caudales ecológicos de menor exigencia siempre que su implantación implique costes desproporcionados.
6. Los regímenes de caudales ecológicos podrán ser modificados conforme a los procedimientos establecidos en la normativa vigente, en función de su adaptabilidad al estado ecológico de todas las masas de agua sobre las que ejerzan influencia. Estas modificaciones atenderán también a las mejoras de conocimientos que puedan producirse para la determinación de dichos caudales, como en los análisis de hábitats o hidrológicos, así como por los errores de medida que se detecten en estaciones de aforo. Cualquier modificación de los regímenes de caudales ecológicos requerirá la revisión del Plan Hidrológico.

Artículo 11. *Caudales ecológicos en condiciones de sequía prolongada*

1. De conformidad con el artículo 18.4 del RPH en caso de sequías prolongadas podrá aplicarse un régimen de caudales ecológicos menos exigente, siempre que se cumplan las condiciones que establece el artículo 38 del mencionado Reglamento sobre deterioro temporal del estado de las masas de agua.
2. En el apéndice 6.2 se listan los regímenes de caudales ecológicos para condiciones de sequía prolongada.

Anexo XII. Plan Hidrológico de la parte española de la DH del EBRO (2015-2021)

3. La aplicación de los regímenes de caudales ecológicos para situación de sequía podrá tener lugar cuando se alcance el nivel de alerta, de acuerdo con los índices establecidos en el Plan Especial de Actuación en Situaciones de Alerta y Eventual Sequía de la cuenca hidrográfica del Ebro.

Artículo 12. *Control y seguimiento del régimen de caudales ecológicos*

1. El régimen de caudales ecológicos definido en el apéndice 6 se controlará por la Confederación Hidrográfica del Ebro mediante el seguimiento continuado del registro del caudal circulante en las correspondientes estaciones de aforo que, dentro de cada masa de agua afectada, se identifican en el citado apéndice.

2. Los caudales ecológicos en puntos aguas arriba y abajo de estas estaciones estarán a lo que definan estudios específicos de acuerdo con la Instrucción de Planificación Hidrológica, no viéndose comprometidos por los caudales ecológicos definidos en el apéndice 6.

Artículo 13. *Continuidad del régimen de caudales ecológicos*

1. A efectos de mejora en la gestión del recurso, para los puntos de la cuenca no definidos en el apéndice 6, se incluyen a efectos orientativos unos regímenes de caudales de continuidad en función de su distancia a las estaciones de aforo establecidas en el mencionado apéndice y la superficie de cuenca vertiente en cada punto. Los criterios empleados y los caudales definidos se recogen en el anexo V de la Memoria técnica del Plan Hidrológico aprobado mediante Real Decreto 129/2014, de 28 de febrero.

2. Estos caudales de continuidad se proponen a efectos meramente informativos, no afectan a los derechos otorgados anteriormente a la fecha de aprobación del Real Decreto 129/2014. Estos caudales serán objeto de revisión mediante estudios específicos. No deben utilizarse para imponer el régimen de caudales ecológicos hasta que no se realicen dichos estudios específicos (hidrológicos, de hábitat,...), se efectúe la concertación correspondiente, y sean validados por el organismo de cuenca e incluidos en el Plan Hidrológico.

3. Para la aprobación de los estudios específicos referidos en el párrafo anterior, el organismo de cuenca priorizará en su análisis los aportados por las comunidades autónomas para su eventual inclusión en el siguiente ciclo de planificación.

Artículo 14. *Implantación y cumplimiento del régimen de caudales ecológicos*

1. Se entenderá que se cumple con el régimen de caudales establecido en el apéndice 6 cuando los caudales mínimos registrados son iguales o superiores en un 90% del tiempo, cuyo control se realizará conforme a lo previsto en el artículo 12, a los efectos de garantizar que el cumplimiento de caudales permite mantener de forma sostenible la funcionalidad y estructura de los ecosistemas acuáticos y de los ecosistemas terrestres asociados, o incluyéndose en el cómputo los periodos en los que es de aplicación el apartado 2.

Anexo XII. Plan Hidrológico de la parte española de la DH del EBRO (2015-2021)

2. No serán exigibles regímenes de caudales ecológicos mínimos superiores al régimen natural existente en cada momento. En este sentido, el régimen de caudales ecológicos aguas abajo de los embalses podrá adecuarse a la aportación en régimen natural al embalse en cada momento.
3. Todos aquellos aprovechamientos en los que en su condicionado concesional se reserve o haya reservado el derecho de modificación futura de la condición de caudal mínimo o de adaptación al que estableciere el Plan Hidrológico, deberán adecuarse al régimen de caudales ecológicos a implantar. La Junta de Gobierno de la Confederación Hidrográfica del Ebro, acordará las condiciones a imponer para garantizar dicha adecuación.
4. La gestión para el cumplimiento de los regímenes de caudales ecológicos y la compatibilidad de los usos se realizará preferentemente en el marco territorial de la Junta de Explotación respectiva.
5. Los aprovechamientos otorgados de aguas fluyentes aguas abajo de obras de regulación, no podrán captar agua para el llenado de sus balsas de regulación interna, ni para su suministro directo, cuando los caudales circulantes en el río sean inferiores a la suma del régimen de caudales ecológicos establecidos y a los caudales para aprovechamientos con derechos preferentes.
6. No se considerará incumplimiento del régimen de caudales ecológicos, el derivado de las operaciones de las presas por razones de seguridad o por otras de índole extraordinario debidamente justificadas.

Capítulo IV: Asignación y reserva de recursos**Artículo 15.** *Consideraciones generales sobre la asignación y reserva de recursos*

1. De acuerdo con el artículo 42.1 b) c') del TRLA, se disponen las siguientes reservas a los fines generales que se determinan. El plazo de estas reservas es el marcado por el periodo de vigencia del Plan. No obstante, este plazo queda condicionado por la materialización de las infraestructuras que hacen posibles dichas reservas.
 - a) A solicitud de la Junta de Castilla y León se establece una reserva en la cabecera de los ríos Ebro, Nela y otros afluentes, de 40 hm³/año, para las necesidades de regadío.
 - b) A solicitud de la Diputación Foral de Álava se establece una reserva en la cuenca del río Zadorra, de 21,75 hm³/año, para las necesidades de regadío.
 - c) A solicitud del Gobierno de La Rioja se establece una reserva de agua de 148,75 hm³/año para cubrir las necesidades futuras en su territorio. Esta reserva se concreta en los ríos Tirón, Oja, Cárdenas, Jubera, Cidacos, Linares, Alhama y Ebro para las necesidades de abastecimiento y regadío.
 - d) A solicitud del Gobierno de Navarra, de acuerdo con el Plan de Regadíos de la Comunidad Foral de Navarra, Decreto Foral 105/2008, se establece una reserva del río Ega destinada a los regadíos de Tierra Estella, de 32 hm³/año.
 - e) A solicitud de la Junta de Comunidades de Castilla-La Mancha se establece una reserva de 1 hm³/año en las cabeceras de los ríos Mesa y Piedra, para las necesidades de abastecimiento de población y usos agropecuarios.

Anexo XII. Plan Hidrológico de la parte española de la DH del EBRO (2015-2021)

- f) A solicitud del Gobierno de Aragón, se establece una reserva de agua de 6.550 hm³/año para cubrir las necesidades presentes y futuras en su territorio. Esta reserva se concreta en una asignación de recursos de 4.260 hm³/año para usos actuales, una asignación de recursos de 1.440 hm³/año para nuevos desarrollos ligados a los planes hidrológicos y 850 hm³/año de agua del eje del Ebro para las necesidades de regadío, energéticas, industriales y de abastecimiento de población.
- g) A solicitud de la Generalidad de Cataluña se establece una reserva de 445,15 hm³/año para necesidades de regadío del plan de nuevos regadíos de Cataluña en la Demarcación Hidrográfica del Ebro, provenientes del Segre y afluentes y Ebro.
- h) A solicitud de la Generalidad Valenciana se establece una reserva de 10 hm³/año en la cuenca del río Bergantes para las necesidades de abastecimiento de población y usos agropecuarios.

2. La asignación y reserva se establece en el Apéndice 7, diferenciando para cada uso los ámbitos de cálculo del balance mediante modelos de simulación numérica. Se entiende que la no explicitación en este apartado de la reserva para un determinado uso o aprovechamiento no implicará su no consideración en el futuro, siempre que aquel aprovechamiento no explicitado, en esta asignación y reserva, suponga una adecuada utilización y aprovechamiento del recurso disponible, y cuente con la regulación interna requerida.

3. Solamente se ha explicitado la asignación y reserva para los aprovechamientos de agua subterránea de mayor entidad, entendiéndose que los recursos que se obtengan de la explotación de acuíferos en pequeña cantidad se asignarán a los aprovechamientos que los motivaron, siempre que no se produzcan afecciones a otros aprovechamientos preexistentes, respeten las restricciones ambientales y se atengan a los criterios para el otorgamiento de concesiones explicitados en esta normativa, de acuerdo con las normas de explotación de las masas de agua subterránea del apéndice 13.

4. Con carácter general, todo nuevo aprovechamiento de aguas superficiales no explicitado en esta asignación y reserva, deberá contar con una regulación interna mínima suficiente de conformidad con el artículo 47. En la asignación y reserva, artículos 17 a 33, se detalla la regulación mínima por sistema de explotación. Asimismo, el aprovechamiento de los retornos de riego asignados en los citados artículos se realizará de conformidad con lo previsto en el artículo 51.

5. Se entiende que, cuando no se dice lo contrario, la regulación para cada tramo de río alcanza a todos sus afluentes, y a las extracciones de agua subterránea en zona de policía de cauce y en aquellas zonas que pueden afectar a las descargas superficiales, tal como se recoge en las normas de explotación de las masas de agua subterránea del apéndice 13.

6. No se podrán producir desembalses de los actuales sistemas de explotación para atender nuevos aprovechamientos que no se integren dentro de las comunidades de usuarios, generales y de base, que se benefician de dichas obras de regulación.

7. Durante el desarrollo del Plan y para el cumplimiento de sus objetivos, se realizarán los controles y el seguimiento medioambiental correspondiente, por si fuera necesaria la imposición de restricciones.

Anexo XII. Plan Hidrológico de la parte española de la DH del EBRO (2015-2021)

Artículo 16. *Definiciones y conceptos sobre la asignación de recursos*

1. Se define «grado de utilización» como la relación porcentual entre la demanda servida y la aportación media en régimen natural, en el periodo 1980-2005, de acuerdo con la simulación efectuada en la elaboración de este Plan Hidrológico. Se trata de un indicador del grado de utilización de los recursos hídricos.
2. Se define «relación capacidad de embalse/aportación» como la relación porcentual entre la capacidad de embalse y la aportación media en régimen natural, en el periodo 1980-2005, de acuerdo con la simulación efectuada en la elaboración de este Plan Hidrológico. Se trata de un indicador del nivel de capacidad de almacenamiento y regulación de recursos hídricos.
3. Se define «garantía volumétrica» como la relación porcentual entre la demanda servida y la demanda total, en el periodo 1980-2005, de acuerdo con la simulación efectuada en la elaboración de este Plan Hidrológico. Representa la fracción de demanda satisfecha.

Artículo 17. *Asignación y reserva de recursos en el Sistema de Explotación nº 1: Cabecera y Eje del Ebro*

1. En situación actual el Sistema de Explotación 1 se caracteriza por los siguientes resultados del balance realizado conforme al modelo de simulación del sistema de explotación:
 - a) Grado de utilización: 24,1% sobre la aportación media en régimen natural.
 - b) Relación capacidad de embalse/aportación: 14,8% sobre aportación media en régimen natural.
 - c) Garantía volumétrica según la simulación efectuada: 99,2%.
2. Recursos regulados, y en su día comprometidos por el antiguo Plan Hidrológico del Ebro, aprobado por el Real Decreto 1664/1998, de 24 de julio, se asumen en este Plan. En este sentido, estos recursos se asignan a las demandas consolidadas, salvo restricción del régimen de caudales ecológicos. En concreto, se trata de los recursos cuya disponibilidad está vinculada a las siguientes actuaciones:
 - a) Embalse de La Loteta, en conexión con el embalse de Yesa a través de la Acequia de Sora (Sistema de Explotación 15), y con elevación desde el Canal Imperial de Aragón.

Los recursos procedentes de la mejora de regulación proporcionada por el embalse de la Loteta, se destinarán a los abastecimientos urbanos y otros usos industriales de Zaragoza y su entorno, y supletoriamente a la mejora de dotaciones y garantías de los regadíos tradicionales del eje del Ebro, a la mejora de otras áreas regables entre las que se encuentran las elevaciones existentes o con autorización administrativa de los canales de Lodosa e Imperial, al suministro de las ampliaciones de áreas regables de dichos canales y al suministro de nuevos regadíos que se desarrollen con toma en el propio eje o en sus canales de derivación.
 - b) Explotaciones de aguas subterráneas en el aluvial del Ebro.

Pozos construidos en el aluvial del Ebro aportarán recursos adicionales para la satisfacción de demandas puntuales, pudiendo mejorar las garantías de los canales, en particular en períodos de sequía. Igualmente, podrán permitir la puesta en riego de nuevas explotaciones fuera de las áreas regables de los canales.

Anexo XII. Plan Hidrológico de la parte española de la DH del EBRO (2015-2021)

c) Pequeños embalses o balsas de regulación en la cuenca del Oca, Oroncillo, Nela, Jerea, Omecillo y Húmedo. Explotación del acuífero de la cabecera del Jerea, en la masa de agua subterránea 010 Calizas de Losa.

Los recursos obtenidos de las actuaciones de regulación de la cuenca del Oca se destinarán a los abastecimientos urbanos de las poblaciones de la cuenca, consolidación de los regadíos actuales, otros usos industriales y ampliación de regadíos en la cuenca.

Los recursos que se obtengan de las actuaciones de regulación en la cuenca del Oroncillo se destinarán a los abastecimientos urbanos de los núcleos de la cuenca, otros usos industriales y mejora de las dotaciones de los regadíos actuales, en particular en la zona de Pancorbo.

Los recursos que se obtengan por las actuaciones de regulación del Nela se destinarán a la satisfacción de las demandas de abastecimientos urbanos, en particular de la zona de las Merindades y otros usos industriales de la cuenca del Trueba/Nela, para la reducción de los déficit de los regadíos actuales, para satisfacer las demandas de los futuros regadíos de la propia cuenca, y para la satisfacción de otras demandas del Eje del Ebro, todo ello por este orden.

La regulación adicional y explotación de aguas subterráneas obtenida en la cuenca del Jerea se destinará para los abastecimientos urbanos de la propia cuenca, mejora de las dotaciones de los regadíos de la cuenca y a los nuevos regadíos, en particular los del valle de Losa. Indirectamente, se mejorarán los abastecimientos de las poblaciones ubicadas en zonas no dominadas por la regulación.

La regulación adicional obtenida en la cuenca del Omecillo se destinará para los abastecimientos urbanos, otros usos industriales, mejora de dotaciones de los regadíos actuales y para nuevos regadíos, en particular en la modernización del regadío de la zona de Valdegobía y en la cabecera del Húmedo.

d) Los recursos en el Eje del Ebro, procedentes de la regulación general y de los retornos, se destinarán al apoyo de las demandas de las partes bajas de las cuencas deficitarias de la margen derecha y para el desarrollo de nuevas demandas en todo el eje mediante elevaciones y regulaciones internas desde el Ebro.

De acuerdo con lo especificado en el artículo 15, los recursos del eje del Ebro para las necesidades futuras de regadío, energéticas, industriales y de abastecimiento de Aragón, se reparten entre los Sistemas de Explotación 1 y 11.

e) A solicitud de la Junta de Castilla y León, una reserva de 40 hm³/año procedente de las regulaciones de la cabecera del Ebro y subcuencas afluentes, para las necesidades de regadío.

3. Recursos asignados por el presente Plan Hidrológico:

a) Con carácter general los recursos derivados de una gestión más eficiente del agua se asignarán a la mejora de dotaciones de regadíos infradotados del eje del Ebro y de las garantías de las demandas consolidadas.

b) Nuevas regulaciones en el eje del Ebro medio.

Los recursos obtenidos con nuevas regulaciones en el eje del Ebro medio se destinarán preferentemente a la mejora de dotaciones y garantías de los regadíos consolidados del Eje del Ebro y a complementar nuevos usos dentro de este Sistema de Explotación. Esta nueva regulación posibilitará una gestión más eficiente, para la que también se requiere la constitución del Sindicato Central de Usuarios del Eje del Ebro.

Anexo XII. Plan Hidrológico de la parte española de la DH del EBRO (2015-2021)

c) Reasignación de recursos del Canal de Lodosa.

En la medida en que se liberen superficies regables del Canal de Lodosa por recursos procedentes de Itoiz-Canal de Navarra, la asignación de recursos de los regadíos de Viana, Mendavia y Bargota, pasará a realizarse desde el embalse del Ebro. De forma transitoria, en tanto esta liberación no se produzca, se asignan dichos regadíos a la regulación de Itoiz (artículo 34.2.b). La reasignación de recursos del Canal de Lodosa deberá respetar el equilibrio financiero de dicho Canal, soportando los beneficiarios de la reasignación los costes derivados de la misma.

d) A solicitud del Gobierno de La Rioja, una reserva en el río Ebro de 20 hm³/año, para las necesidades de regadío.

4. No se cuenta con recursos adicionales regulados para atender nuevas demandas en una parte significativa del año hidrológico, por lo que no pueden asignarse recursos a nuevos aprovechamientos que no dispongan de regulación interna suficiente. Todo nuevo aprovechamiento a ejecutar a partir del presente Plan llevará implícita la ejecución de balsas de regulación interna. Los recursos aportados por estas balsas internas se destinarán a los propios aprovechamientos, fruto de nuevas concesiones, que las ejecuten. En estos casos la regulación interna mínima será equivalente a:

- a) 10 días de suministro en el mes de máximo consumo, desde la cabecera del Ebro hasta Zaragoza, e integración en su caso en comunidad de usuarios.
- b) 20 días de suministro en el mes de máximo consumo, desde Zaragoza hasta la cola del embalse de Mequinzena, e integración en su caso en comunidad de usuarios.

Artículo 18. *Asignación y reserva de recursos en el Sistema de Explotación nº 2: Cuencas del Tirón-Najerilla*

1. En situación actual el Sistema de Explotación 2 se caracteriza por los siguientes resultados del balance realizado conforme al modelo de simulación del sistema de explotación:

- a) Grado de utilización: 16,4% sobre la aportación media en régimen natural.
- b) Relación capacidad de embalse/aportación: 11,0% sobre aportación media en régimen natural.
- c) Garantía volumétrica según la simulación efectuada: 92,0%.

2. Recursos regulados, y en su día comprometidos por el antiguo Plan Hidrológico del Ebro, aprobado por el Real Decreto 1664/1998, de 24 de julio, se asumen en este Plan. En este sentido, estos recursos se asignan a las demandas consolidadas, salvo restricción del régimen de caudales ecológicos. En concreto, se trata de los recursos cuya disponibilidad está vinculada a las siguientes actuaciones:

- a) Explotación de las masas de agua subterránea 065 Pradoluengo-Anguiano y 045 aluvial del Oja, así como la ejecución de balsas: Manzanares, Corporales u otras actuaciones de regulación, entre las que se incluyen la regulación de aguas subterráneas y superficiales en la cabecera del río Oja. Los recursos procedentes de la explotación de aguas subterráneas y ejecución de balsas en la cuenca del Oja, se destinarán a los abastecimientos urbanos y usos industriales del propio Sistema de Explotación, en particular para la Mancomunidad del Oja-Tirón, para los abastecimientos de los núcleos de las intercuencas y para los de las poblaciones ribereñas del Eje del Ebro, para garantizar las dotaciones de los regadíos actuales de las cuencas del Oja y Zamaca, y para la ampliación de la zona regable.

Anexo XII. Plan Hidrológico de la parte española de la DH del EBRO (2015-2021)

b) Actuaciones de regulación a definir en el río Tirón.

Los recursos proporcionados por actuaciones de regulación en el río Tirón se destinarán a los abastecimientos de población y usos industriales. También para la mejora de garantías de los actuales regadíos de toda la cuenca y para ampliaciones.

3. Recursos asignados por el presente Plan Hidrológico:

a) Redistribución de caudales Plan Najerilla.

Los nuevos recursos generados se destinarán a los propios riegos del Plan Najerilla.

b) Los recursos generados por la regulación del río Cárdenas bien con aguas superficiales o subterráneas se destinarán a reducir el déficit de los regadíos existentes y futuros de la propia cuenca.

c) A solicitud del Gobierno de La Rioja, una reserva de 7 hm³/año en el río Cárdenas, 20 hm³/año en el río Oja y 18,75 hm³/año en el río Tirón para las necesidades de agua para regadío.

4. No se cuenta con recursos adicionales regulados para atender nuevas demandas en una parte significativa del año hidrológico, por lo que no pueden asignarse recursos a nuevos aprovechamientos que no dispongan de regulación interna suficiente. Todo nuevo aprovechamiento a ejecutar a partir del presente Plan llevará implícita la ejecución de balsas de regulación interna. Los recursos aportados por estas balsas internas se destinarán a los propios aprovechamientos, fruto de nuevas concesiones, que las ejecuten. En estos casos la regulación interna mínima será equivalente a:

En la cuenca del Tirón:

- a) 10 días de suministro en el mes de máximo consumo, en el Tirón y afluentes excepto el Glera-Oja.
- b) 20 días de suministro en el mes de máximo consumo, en el Glera-Oja y afluentes, así como en el río Zamaca.

En la cuenca del Najerilla:

- c) 10 días de suministro en el mes de máximo consumo, en el Najerilla hasta la presa de Mansilla y en todos los afluentes del Najerilla, excepto el Yalde.
- d) 20 días de suministro en el mes de máximo consumo, en el Najerilla aguas abajo de Mansilla y en su afluente Yalde, e incorporación a la comunidad de usuarios correspondiente.

Artículo 19. *Asignación y reserva de recursos en el Sistema de Explotación nº 3: Cuenca del Iregua*

1. En situación actual el Sistema de Explotación 3 se caracteriza por los siguientes resultados del balance realizado conforme al modelo de simulación del sistema de explotación:

- a) Grado de utilización: 53,4% sobre la aportación media en régimen natural.
- b) Relación capacidad de embalse/aportación: 38,2% sobre aportación media en régimen natural.
- c) Garantía volumétrica según la simulación efectuada: 99,9%.

Anexo XII. Plan Hidrológico de la parte española de la DH del EBRO (2015-2021)

2. Recursos regulados, y en su día comprometidos por el antiguo Plan Hidrológico del Ebro, aprobado por el Real Decreto 1664/1998, de 24 de julio, se asumen en este Plan. En este sentido, estos recursos se asignan a las demandas consolidadas, salvo restricción del régimen de caudales ecológicos. En la medida de que existan recursos no asignados para los usos actuales estos se destinarán a posibles regadíos de la intercuenca Iregua-Leza.

3. No se cuenta con recursos adicionales regulados para atender nuevas demandas en una parte significativa del año hidrológico, por lo que no pueden asignarse recursos a nuevos aprovechamientos que no dispongan de regulación interna suficiente o no se encuentren bajo la regulación aportada por el sistema de embalses González Lacasa-Pajares. No obstante, podrá disponerse de recursos adicionales procedentes de la explotación de las masas de agua subterránea 065 Pradoluengo-Anguiano y 068 Mansilla-Neila, para los usos que se proyecten.

4. Todo nuevo aprovechamiento a ejecutar a partir del presente Plan Hidrológico llevará implícita la ejecución de balsas de regulación interna. Los recursos aportados por estas balsas internas se destinarán a los propios aprovechamientos, fruto de nuevas concesiones, que las ejecuten. En estos casos la regulación interna mínima será equivalente a 10 días de suministro en el mes de máximo consumo en todo el Iregua y afluentes. Además, aguas abajo de los embalses de González Lacasa y su azud del trasvase, y de Pajares, integración en la comunidad de usuarios.

Artículo 20. *Asignación y reserva de recursos en el Sistema de Explotación nº 4: Cuencas afluentes al Ebro desde el Leza hasta el Huecha*

1. En situación actual el Sistema de Explotación 4 se caracteriza por los siguientes resultados del balance realizado conforme al modelo de simulación del sistema de explotación:

- a) Grado de utilización: 41,3% sobre la aportación media en régimen natural.
- b) Relación capacidad de embalse/aportación: 9,1% sobre aportación media en régimen natural.
- c) Garantía volumétrica según la simulación efectuada: 42,6%.

2. Recursos regulados, y en su día comprometidos por el antiguo Plan Hidrológico del Ebro, aprobado por el Real Decreto 1664/1998, de 24 de julio, se asumen en este Plan. En este sentido, estos recursos se asignan a las demandas consolidadas, salvo restricción del régimen de caudales ecológicos. En concreto, se trata de los recursos cuya disponibilidad está vinculada a las siguientes actuaciones:

a) Embalse de Enciso en el Cidacos. Los recursos generados por la regulación del embalse de Enciso se destinarán a abastecimientos urbanos y otros usos industriales de la cuenca y de poblaciones próximas del eje del Ebro, para el desarrollo de regadíos tradicionales una vez revisados y adaptados y para nuevos regadíos.

b) Embalse de Cigudosa-Valdeprado en el Alhama. Los recursos disponibles generados por la regulación del embalse de Cigudosa-Valdeprado, se destinarán a abastecimientos urbanos y otros usos industriales de la cuenca y de la intercuenca Alhama-Queiles, para la mejora de las dotaciones de los regadíos tradicionales de la cuenca y de intercuenas laterales que no cuenten con recursos procedentes del canal de Lodosa o del Canal de Navarra, y para posibles pequeñas nuevas áreas regables.

Anexo XII. Plan Hidrológico de la parte española de la DH del EBRO (2015-2021)

c) Embalse de San Pedro Manrique en el Linares y Presa del Regajo en el arroyo Regajo (Linares), y otras posibles regulaciones dentro de la cuenca del río Linares. Los recursos generados se destinarán al abastecimiento urbano de San Pedro Manrique, en el primer caso, y para abastecimiento y regadío (500 ha) en Igea, Cornago y Rincón de Olivedo, en el segundo. Los recursos procedentes de otras posibles regulaciones se destinarán a los usos de la propia cuenca.

d) Pequeños embalses o balsas de regulación en el Añamaza. Los recursos disponibles generados por pequeñas regulaciones en el Añamaza se destinarán a los usos para las que sean proyectadas.

e) Puesta en explotación completa del embalse del Val en el río Val, en la cuenca del Queiles. Los recursos generados por la regulación que ofrece el embalse del Val se destinan a los abastecimientos urbanos y otros usos industriales de los núcleos de la cuenca, junto a los concedidos para las Mancomunidades de Fitero, Cintruénigo y Cascante y de Aguas del Moncayo, y a la mejora de dotaciones de los regadíos tradicionales de la cuenca que no cuenten con recursos procedentes del canal de Lodosa o del Canal de Navarra. Los regadíos del Queiles en Navarra que, de acuerdo con la concesión que tiene otorgada la Comunidad General de Regantes del Canal de Navarra, pasen a integrarse en el área regable del mismo, hasta que no sea éste operativo podrán ser atendidos desde el embalse del Val.

f) Embalse de Soto-Terroba en el Leza y otras regulaciones a definir en el Jubera, entre las que puede encontrarse el embalse de Robres del Castillo. Los recursos regulados por el embalse de Soto-Terroba se destinarán a los abastecimientos urbanos de las poblaciones de la cuenca (especialmente Murillo de río Leza y Ribafrecha), la laminación de avenidas, y para la consolidación de los actuales regadíos. Los recursos procedentes de otras regulaciones en el Jubera se destinarán a los usos de la propia cuenca.

g) Explotación de las masas de agua subterránea 066 Fitero-Arnedillo, 067 Detrítico de Arnedo, 069 Cameros, 070 Añavieja-Valdegutur y 072 Somontano del Moncayo. La ampliación de extracciones se destinará preferentemente para abastecimientos urbanos.

h) En su caso podrán obtenerse recursos adicionales para estas cuencas por suministro de sus partes bajas desde los canales procedentes del Eje del Ebro. Los recursos obtenidos de la liberación de demandas existentes por suministro de las mismas con recursos procedentes de elevaciones del canal de Lodosa o del embalse de La Loteta, se destinarán a la consolidación de los regadíos existentes y la creación de otros nuevos.

3. Recursos asignados por el presente Plan Hidrológico:

A solicitud del Gobierno de La Rioja, una reserva de 45 hm³/año en el río Cidacos, 25 hm³/año en el río Alhama, 8 hm³/año en el río Leza-Jubera y 5 hm³/año en el río Linares, para las necesidades de agua para regadío.

4. No se cuenta con recursos adicionales regulados para atender nuevas demandas en una parte significativa del año hidrológico, por lo que no pueden asignarse recursos a nuevos aprovechamientos que no dispongan de regulación interna suficiente. Todo nuevo aprovechamiento a ejecutar a partir del presente Plan llevará implícita la ejecución de balsas de regulación interna. Los recursos aportados por estas balsas internas se destinarán a los propios aprovechamientos, fruto de nuevas concesiones, que las ejecuten. En estos casos la regulación interna mínima será equivalente a:

Anexo XII. Plan Hidrológico de la parte española de la DH del EBRO (2015-2021)

En la cuenca del Leza:

- a) 10 días de suministro en el mes de máximo consumo, desde la cabecera del Leza hasta la presa de Soto-Terroba, así como en el afluente Jubera.
- b) 20 días de suministro en el mes de máximo consumo, en el propio Leza aguas abajo de la presa de Soto-Terroba, e integración en la correspondiente comunidad de usuarios.

En la cuenca del Cidacos:

- c) 10 días de suministro en el mes de máximo consumo, desde la cabecera del Cidacos hasta la futura presa de Enciso.
- d) 40 días de suministro en el mes de máximo consumo, desde la presa de Enciso hasta la desembocadura en el Ebro, e integración en la correspondiente comunidad de usuarios.

En la cuenca del Alhama:

- e) 20 días de suministro en el mes de máximo consumo, en los afluentes Linares, Añamaza, barranco de La Nava, y en el Alhama hasta la futura presa de Cigudosa-Valdeprado
- f) 40 días de suministro en el mes de máximo consumo en el río Alhama, desde la futura presa de Cigudosa-Valdeprado, hasta su desembocadura en el Ebro, e integración en la correspondiente comunidad de usuarios.

En la cuenca del Queiles:

- g) 10 días de suministro en el mes de máximo consumo, en el río Queiles y su afluente Val, hasta la presa del Val y el azud de trasvase del Queiles.
- h) Desde la presa del Val hasta la desembocadura en el Ebro, integración en la correspondiente comunidad de usuario.

En la cuenca del Huecha: 20 días de suministro en el mes de máximo consumo, en todo el río Huecha.

Artículo 21. *Asignación y reserva de recursos en el Sistema de Explotación nº 5: Cuenca del Jalón*

1. En situación actual el Sistema de Explotación 5 se caracteriza por los siguientes resultados del balance realizado conforme al modelo de simulación del sistema de explotación:

- a) Grado de utilización: 67,4% sobre la aportación media en régimen natural.
- b) Relación capacidad de embalse/aportación: 24,5% sobre aportación media en régimen natural.
- c) Garantía volumétrica según la simulación efectuada: 78,3%.

2. Recursos regulados, y en su día comprometidos por el antiguo Plan Hidrológico del Ebro, aprobado por el Real Decreto 1664/1998, de 24 de julio, se asumen en este Plan. En este sentido, estos recursos se asignan a las demandas consolidadas, salvo restricción del régimen de caudales ecológicos. En concreto, se trata de los recursos cuya disponibilidad está vinculada a las siguientes actuaciones:

- a) Recrecimiento de la presa de la Tranquera. Los recursos derivados del recrecimiento de La Tranquera se destinan a abastecimientos de la cuenca, en especial Calatayud, corrección de déficit de los aprovechamientos actuales; parte del volumen se reserva para la laminación de avenidas.

Anexo XII. Plan Hidrológico de la parte española de la DH del EBRO (2015-2021)

b) Embalse de Mularroya en el río Grío, con aportación de recursos del Jalón. Los recursos derivados de la explotación del embalse de Mularroya se destinarán para los abastecimientos de población y otros usos industriales de la cuenca del Jalón y Grío, y para la mejora y nuevos regadíos del bajo Jalón. Indirectamente podría servir para la recarga del acuífero de Alfamén. Mediante su uso conjunto con la explotación de la masa de agua subterránea del Campo de Cariñena, permitirá liberar recursos subterráneos y reorganizar extracciones combinando adecuadamente recursos superficiales y subterráneos.

c) Embalse de Lechago en el Pancrudo, con aportación de recursos procedentes del Jiloca. Los recursos derivados del embalse de Lechago se destinarán para el abastecimiento de poblaciones e industrias del Jiloca, y en su caso del Jalón, y para garantizar los regadíos del Jiloca medio-bajo.

d) Embalse de Valladar y pequeñas regulaciones o balsas de carácter local en la cabecera y los pequeños afluentes del Jalón y Jiloca, como las posibles regulaciones de Trasobares y Torrehermosa, y explotaciones localizadas de aguas subterráneas.

Los recursos generados por las pequeñas regulaciones de carácter local y por las explotaciones localizadas de aguas subterráneas se destinarán a satisfacer sus demandas específicas.

e) Explotación de los acuíferos del Alto Jiloca, masa 088 Monreal-Calamocha, como complemento al embalse de Lechago. Explotación de las masas de agua subterránea 088 Monreal-Calamocha (nuevos pozos de Bello) y 086 Paramos del Alto Jalón (pozos de Alconchel de Ariza). Los recursos procedentes de estas explotaciones se destinarán a satisfacer las demandas locales de abastecimientos, otros usos industriales y riegos

f) Embalse de Nuévalos, en cola del embalse de La Tranquera. La reserva de agua derivada del embalse de Nuévalos se destinará a usos recreativos. Este embalse no supondrá detrimento alguno para los usos consolidados del embalse de La Tranquera.

3. Recursos asignados por el presente Plan Hidrológico:

a) Optimización de la gestión: Explotación conjunta de los embalses actuales de Tranquera, Maidevera y Monteagudo de las Vicarías, de los embalses futuros de Mularroya, Lechago y balsas de cabecera, así como de las explotaciones de aguas subterráneas. Incorporación de todos los aprovechamientos en el Sindicato Central del Jalón.

Los recursos obtenidos de la optimización del conjunto de regulaciones se gestionarán de forma integral teniendo en cuenta la satisfacción de las demandas de abastecimiento de la cuenca, el régimen de caudales ecológicos y las demandas de los regadíos del Jalón-Jiloca.

Los regadíos del bajo Jalón que actualmente se suministran alternativamente desde el Canal Imperial, podrán mantener esta situación, contribuyendo en función de la procedencia de los volúmenes de agua utilizados a la recuperación de los costes del servicio respectivo.

b) A solicitud de la Junta de Comunidades de Castilla-La Mancha, una reserva de 1 hm³/año en las cabeceras de los ríos Mesa y Piedra, para las necesidades de abastecimiento de población y usos agropecuarios.

4. No se cuenta con recursos adicionales regulados para atender nuevas demandas en una parte significativa del año hidrológico, por lo que no pueden asignarse recursos a nuevos aprovechamientos que no dispongan de regulación interna suficiente. Todo nuevo aprovechamiento a ejecutar a partir del

Anexo XII. Plan Hidrológico de la parte española de la DH del EBRO (2015-2021)

presente Plan llevará implícita la ejecución de balsas de regulación interna. Los recursos aportados por estas balsas internas se destinarán a los propios aprovechamientos, fruto de nuevas concesiones, que las ejecuten. En estos casos la regulación interna mínima será equivalente a:

- a) 10 días de suministro en el periodo de máximo consumo, en los ríos Piedra, Mesa y Ortiz, hasta la presa de La Tranquera.
- b) 20 días de suministro en el periodo de máximo consumo en el río Jalón hasta la desembocadura del río Piedra, Nájima hasta el azud de derivación al embalse de Monteagudo de las Vicarías, Aranda hasta la presa de Maidevera, Pancrudo hasta la presa de Lechago, Jiloca hasta la derivación-bombeo del embalse de Lechago y resto de afluentes completos excepto la Rambla de Cariñena.
- c) 40 días de suministro en el periodo de máximo consumo, e incorporación a la correspondiente comunidad de regantes, en el Nájima, aguas abajo de la presa de Monteagudo de las Vicarías, Piedra, aguas abajo de la presa de Tranquera, Jiloca, aguas abajo de la desembocadura del Pancrudo, Aranda aguas abajo de la presa de Maidevera, Jalón aguas abajo de la desembocadura del Piedra y Rambla de Cariñena completa.

Artículo 22. Asignación y reserva de recursos en el Sistema de Explotación nº 6: Cuenca del Huerva

1. En situación actual el Sistema de Explotación 6 se caracteriza por los siguientes resultados del balance realizado conforme al modelo de simulación del sistema de explotación:

- a) Grado de utilización: 60,2% sobre la aportación media en régimen natural.
- b) Relación capacidad de embalse/aportación: 28,0% sobre aportación media en régimen natural.
- c) Garantía volumétrica según la simulación efectuada: 88,2%.

2. Recursos regulados, y en su día comprometidos por el antiguo Plan Hidrológico del Ebro, aprobado por el Real Decreto 1664/1998, de 24 de julio, se asumen en este Plan. En este sentido, estos recursos se asignan a las demandas consolidadas, salvo restricción del régimen de caudales ecológicos.

En concreto, se trata de la actuación del recrecimiento de la presa de Las Torcas. Los recursos derivados de este recrecimiento se destinarán a suministrar los abastecimientos urbanos actuales y futuros, para mejora de las dotaciones de los actuales regadíos, así como para la laminación de avenidas.

3. Recursos asignados por el presente Plan Hidrológico: Balsas de regulación en la cabecera del Huerva (Campo Romanos). Los recursos derivados de nuevas balsas en la cabecera del Huerva se destinarán a la mejora del suministro de los aprovechamientos existentes de abastecimiento, regadío o ganadería en Campo Romanos, especialmente durante los intensos estiajes.

4. No se cuenta con recursos adicionales regulados para atender nuevas demandas en una parte significativa del año hidrológico, por lo que no pueden asignarse recursos a nuevos aprovechamientos que no dispongan de regulación interna suficiente. Todo nuevo aprovechamiento a ejecutar a partir del presente Plan llevará implícita la ejecución de balsas de regulación interna. Los recursos aportados por estas balsas internas se destinarán a los propios aprovechamientos, fruto de nuevas concesiones, que las ejecuten. En estos casos la regulación interna mínima será equivalente a:

- a) 10 días de suministro en el periodo de máximo consumo, en el tramo del embalse de Las Torcas.

Anexo XII. Plan Hidrológico de la parte española de la DH del EBRO (2015-2021)

- b) 20 días de suministro en el periodo de máximo consumo, en la cabecera del Huerva, hasta la cola del embalse de Las Torcas.
- c) 40 días de suministro en el periodo de máximo consumo e integración en la correspondiente comunidad de regantes, en el Huerva, aguas abajo de la presa de Las Torcas.

Artículo 23. *Asignación y reserva de recursos en el Sistema de Explotación nº 7: Cuenca del Aguasvivas*

1. En situación actual el Sistema de Explotación 7 se caracteriza por los siguientes resultados del balance realizado conforme al modelo de simulación del sistema de explotación:

- a) Grado de utilización: 64,7% sobre la aportación media en régimen natural.
- b) Relación capacidad de embalse/aportación: 27,7% sobre aportación media en régimen natural.
- c) Garantía volumétrica según la simulación efectuada: 58,6%.

2. Recursos regulados, y en su día comprometidos por el antiguo Plan Hidrológico del Ebro, aprobado por el Real Decreto 1664/1998, de 24 de julio, se asumen en este Plan. En este sentido, estos recursos se asignan a las demandas consolidadas, salvo restricción del régimen de caudales ecológicos. En concreto, se trata de los recursos cuya disponibilidad está vinculada a las siguientes actuaciones:

- a) Acondicionamiento del embalse de Almochuel y elevación desde el Ebro.

Los recursos adicionales procedentes de esta actuación se destinarán a la consolidación de regadío existente infradotado y a la puesta en regadío de nuevas explotaciones en el interfluvio Aguas Vivas-Martín.

- b) Otras elevaciones del Ebro junto con balsas de regulación, para el bajo y medio Aguas Vivas y cuencas del Ginel y Lopín. Los recursos procedentes del Eje del Ebro se asignarán, a nuevos regadíos en el marco del Plan Especial del Bajo Ebro Aragonés (PEBEA).

- c) Explotaciones localizadas de aguas subterráneas, para la mejora de dotaciones de los actuales usos de la cuenca.

3. No se cuenta con recursos adicionales regulados para atender nuevas demandas en una parte significativa del año hidrológico, por lo que no pueden asignarse recursos a nuevos aprovechamientos que no dispongan de regulación interna suficiente. Todo nuevo aprovechamiento a ejecutar a partir del presente Plan llevará implícita la ejecución de balsas de regulación interna. Los recursos aportados por estas balsas internas se destinarán a los propios aprovechamientos, fruto de nuevas concesiones, que las ejecuten. En estos casos la regulación interna mínima será equivalente a:

- a) 10 días de suministro en el periodo de máximo consumo, en el río Lopín completo.
- b) 20 días de suministro en el periodo de máximo consumo, en el río Ginel completo.
- c) 40 días de suministro en el periodo de máximo consumo en todo el Aguas Vivas y afluentes, acompañado de integración en la correspondiente comunidad de regantes, aguas abajo del embalse de Moneva.

Anexo XII. Plan Hidrológico de la parte española de la DH del EBRO (2015-2021)

Artículo 24. Asignación y reserva de recursos en el Sistema de Explotación nº 8: Cuenca del Martín

1. En situación actual el Sistema de Explotación 8 se caracteriza por los siguientes resultados del balance realizado conforme al modelo de simulación del sistema de explotación:

- a) Grado de utilización: 76,8% sobre la aportación media en régimen natural.
- b) Relación capacidad de embalse/aportación: 52,1% sobre la aportación media en régimen natural.
- c) Garantía volumétrica según la simulación efectuada: 70,9%.

2. Recursos regulados, y en su día comprometidos por el antiguo Plan Hidrológico del Ebro, aprobado por el Real Decreto 1664/1998, de 24 de julio, se asumen en este Plan. En este sentido, estos recursos se asignan a las demandas consolidadas, salvo restricción del régimen de caudales ecológicos. En concreto, se trata de los recursos cuya disponibilidad está vinculada a las siguientes actuaciones:

a) Adecuación del embalse de Ecuriza. Los recursos procedentes de la adecuación del embalse de Ecuriza se destinarán a la mejora de la satisfacción de sus actuales demandas.

b) Uso conjunto en las inmediaciones de los manantiales de Ariño, mediante la construcción de pozos que exploten los recursos de la masa de agua subterránea 091 Cubeta de Oliete en las inmediaciones de los Baños de Ariño. Los recursos procedentes de este uso conjunto se destinarán a la mejora de los abastecimientos y otros usos industriales, incluyendo las demandas consuntivas energéticas, de la cuenca, mejora de las dotaciones de los regadíos deficitarios y posibles nuevas áreas regables del bajo Martín.

c) Embalse de Las Parras (Plan MINER). Los recursos adicionales disponibles generados por esta actuación se destinarán a atender las demandas de abastecimiento, agrícola e industrial de la Cuenca Minera Central.

d) La parte baja de la cuenca podrá contar con recursos procedentes, por elevación, del Eje del Ebro. Los recursos procedentes del Eje del Ebro se asignarán a la mejora de las dotaciones de los actuales usos de la cuenca, así como para permitir nuevos regadíos u otros aprovechamientos.

3. Recursos asignados por el presente Plan Hidrológico:

Explotaciones localizadas de aguas subterráneas, en particular en el acuífero jurásico del Lías. Las extracciones de aguas subterráneas se destinarán preferentemente para abastecimientos urbanos.

4. No se cuenta con recursos adicionales regulados para atender nuevas demandas en una parte significativa del año hidrológico, por lo que no pueden asignarse recursos a nuevos aprovechamientos que no dispongan de regulación interna suficiente. Todo nuevo aprovechamiento a ejecutar a partir del presente Plan llevará implícita la ejecución de balsas de regulación interna. Los recursos aportados por estas balsas internas se destinarán a los propios aprovechamientos, fruto de nuevas concesiones, que las ejecuten. En estos casos la regulación interna mínima será equivalente a:

- a) 20 días de suministro en el periodo de máximo consumo, en los ríos Martín hasta la presa de Cueva Foradada y Ecuriza hasta la presa de Ecuriza.
- b) 40 días de suministro en el periodo de máximo consumo, acompañado de integración en la correspondiente comunidad de usuarios, en el Martín aguas abajo de la presa de Cueva Foradada y Ecuriza, aguas abajo de la presa de Ecuriza.

Anexo XII. Plan Hidrológico de la parte española de la DH del EBRO (2015-2021)

Artículo 25. Asignación y reserva de recursos en el Sistema de Explotación nº 9: Cuenca del Guadalope

1. En situación actual el Sistema de Explotación 9 se caracteriza por los siguientes resultados del balance realizado conforme al modelo de simulación del sistema de explotación:

- a) Grado de utilización: 89,4% sobre la aportación media en régimen natural.
- b) Relación capacidad de embalse/aportación: 132,9% sobre la aportación media en régimen natural.
- c) Garantía volumétrica según la simulación efectuada: 79,2%.

2. Recursos regulados, y en su día comprometidos por el antiguo Plan Hidrológico del Ebro, aprobado por el Real Decreto 1664/1998, de 24 de julio, se asumen en este Plan. En este sentido, estos recursos se asignan a las demandas consolidadas, salvo restricción del régimen de caudales ecológicos. En concreto, se trata de los recursos cuya disponibilidad está vinculada a las siguientes actuaciones:

a) Explotación del acuífero de Mas de las Matas. Los recursos procedentes de la explotación del acuífero de Mas de las Matas se destinarán al abastecimiento y los regadíos de la zona, y se explotarán conjuntamente con la regulación superficial, integrándose su explotación en el Sindicato Central del Guadalope.

b) Recrecimiento de la presa de Santolea y presa de cola. Los recursos procedentes del recrecimiento de la presa de Santolea se destinarán para usos industriales (entre ellos los derivados de la refrigeración de la central térmica Teruel) y para el suministro de los regadíos actuales y futuros, en particular del canal Calanda-Alcañiz.

c) Pequeña regulación en el Alchozasa. Los recursos procedentes de las actuaciones de regulación en el Alchozasa se destinarán al suministro de demandas en la misma subcuenca.

d) La parte baja de la cuenca contará también con recursos procedentes de elevaciones desde el Eje del Ebro, en particular del embalse de Mequinenza. Los recursos procedentes del Eje del Ebro se asignarán a la mejora de las dotaciones de los actuales usos de la cuenca, así como para permitir nuevos regadíos u otros aprovechamientos. Estos recursos se explotarán de forma conjunta con la regulación superficial, integrándose en el Sindicato Central del Guadalope.

3. Recursos asignados por el presente Plan Hidrológico:

a) Se establece una reserva de 10 hm³/año en la cuenca del río Bergantes para las necesidades de abastecimiento de población y usos agropecuarios en la Comunidad Valenciana.

b) Uso conjunto aguas superficiales-subterráneas en el entorno del manantial de los Fontanales, con seguimiento adecuado de su explotación y afecciones.

Los recursos aportados por este uso conjunto se destinarán al abastecimiento, uso industrial y regadío, incluyendo la posibilidad de incrementar la disponibilidad de agua de la central térmica Teruel en situaciones de sequía que impidan el normal suministro desde el embalse de Calanda, y se explotarán conjuntamente con la regulación superficial, integrándose su explotación en el Sindicato Central del Guadalope.

c) Optimización de la gestión: Explotación conjunta de los embalses actuales de Santolea, Calanda y Caspe, del futuro recrecimiento de Santolea, de las explotaciones de aguas subterráneas y de los bombeos del Ebro, con integración en el Sindicato Central del Guadalope.

Anexo XII. Plan Hidrológico de la parte española de la DH del EBRO (2015-2021)

Los recursos adicionales obtenidos de la optimización del conjunto de regulaciones se gestionarán de forma integral teniendo en cuenta la satisfacción de las demandas de abastecimiento de la cuenca y las demandas de los regadíos del Guadaloque.

4. No se cuenta con recursos adicionales regulados para atender nuevas demandas en una parte significativa del año hidrológico, por lo que no pueden asignarse recursos a nuevos aprovechamientos que no dispongan de regulación interna suficiente. Todo nuevo aprovechamiento a ejecutar a partir del presente Plan llevará implícita la ejecución de balsas de regulación interna. Los recursos aportados por estas balsas internas se destinarán a los propios aprovechamientos, fruto de nuevas concesiones, que las ejecuten. En estos casos la regulación interna mínima será equivalente a:

- a) 10 días de suministro en el periodo de máximo consumo, en Guadaloque y afluentes hasta la presa de Santolea, así como el Regallo completo.
- b) 20 días de suministro en el periodo de máximo consumo, en el Alchozasa y en el Guadalopillo hasta la presa de Gallipué.
- c) 40 días de suministro en el periodo de máximo consumo, en el Bergantes completo y afluentes, así como en el Mezquín
- d) Integración en la correspondiente comunidad de usuarios en el Guadalopillo, aguas abajo de la presa de Gallipué, y Guadaloque, desde la presa de Santolea hasta desembocadura.

Artículo 26. *Asignación y reserva de recursos en el Sistema de Explotación nº 10: Cuenca del Matarraña*

1. En situación actual el Sistema de Explotación 10 se caracteriza por los siguientes resultados del balance realizado conforme al modelo de simulación del sistema de explotación:

- a) Grado de utilización: 34,7% sobre la aportación media en régimen natural.
- b) Relación capacidad de embalse/aportación: 16,8% sobre aportación media en régimen natural.
- c) Garantía volumétrica según la simulación efectuada: 61,4%.

2. Recursos regulados, y en su día comprometidos por el antiguo Plan Hidrológico del Ebro, aprobado por el Real Decreto 1664/1998, de 24 de julio, se asumen en este Plan. En este sentido, estos recursos se asignan a las demandas consolidadas, salvo restricción del régimen de caudales ecológicos. En concreto, se trata de los recursos cuya disponibilidad está vinculada a las siguientes actuaciones, una vez modificadas en virtud del Dictamen del Matarraña, aprobado por la Comisión del Agua de Aragón en 2006:

a) Pequeña regulación en el río Algás. Los recursos procedentes de la regulación del en el río Algás, se destinarán a abastecimientos, usos industriales y regadío de apoyo.

b) Balsas laterales de Val Figuera y Val de Beltrán en el Matarraña. El incremento de regulación proporcionado por estas balsas se asignará al abastecimiento, usos industriales, mejora de las dotaciones de los regadíos actuales.

c) La parte baja de la cuenca contará también con recursos procedentes del Eje del Ebro por elevación. Los recursos procedentes del Ebro por elevación se asignarán a la mejora de las dotaciones de los actuales usos y riego de apoyo de la parte baja de la cuenca, así como para permitir nuevos regadíos u otros aprovechamientos.

Anexo XII. Plan Hidrológico de la parte española de la DH del EBRO (2015-2021)

d) Regulación de la cuenca de Tastavins que se concreta en Balsa de Monroyo, Embalse de los Comellares-Tormasal y Balsa de Peñarroya de Tastavins. El promotor y administración responsable es el Instituto Aragonés del Agua en virtud de los acuerdos adoptados en la comisión bilateral de cooperación Aragón-Estado. Los recursos procedentes de la regulación del Tastavins se asignarán a las demandas de la propia cuenca del Tastavins y, secundariamente, del Matarraña.

3. No se cuenta con recursos adicionales regulados para atender nuevas demandas en una parte significativa del año hidrológico, por lo que no pueden asignarse recursos a nuevos aprovechamientos que no dispongan de regulación interna suficiente. Todo nuevo aprovechamiento a ejecutar a partir del presente Plan llevará implícita la ejecución de balsas de regulación interna. Los recursos aportados por estas balsas internas se destinarán a los propios aprovechamientos, fruto de nuevas concesiones, que las ejecuten. En estos casos la regulación interna mínima será equivalente a:

- a) 10 días de suministro en el periodo de máximo consumo, en los ríos Matarraña y Pena hasta su confluencia, incluyendo afluentes.
- b) 20 días de suministro en el periodo de máximo consumo, en el río Tastavins y afluentes hasta su desembocadura en el Matarraña.
- c) 40 días de suministro en el periodo de máximo consumo, en el río Algás completo y sus afluentes.
- d) 40 días de suministro en el periodo de máximo consumo e integración en la correspondiente comunidad de usuarios, en el Matarraña desde la confluencia del río Pena hasta su desembocadura.

Artículo 27. Asignación y reserva de recursos en el Sistema de Explotación nº 11: Bajo Ebro

1. En situación actual el Sistema de Explotación 11 se caracteriza por los siguientes resultados del balance realizado conforme al modelo de simulación del sistema de explotación:

- a) Grado de utilización: 13,5% sobre la aportación media en régimen natural.
- b) Relación capacidad de embalse/aportación: 18,9% sobre aportación media en régimen natural.
- c) Garantía volumétrica según la simulación efectuada: 98,6%.

2. Recursos regulados, y en su día comprometidos por el antiguo Plan Hidrológico del Ebro, aprobado por el Real Decreto 1664/1998, de 24 de julio, se asumen en este Plan. En este sentido, estos recursos se asignan a las demandas consolidadas, salvo restricción del régimen de caudales ecológicos. En concreto, se trata de los recursos cuya disponibilidad está vinculada a las siguientes actuaciones:

a) Los recursos adicionales disponibles futuros serán en esta Junta de Explotación los recursos naturales y retornos procedentes de las Juntas de Explotación situadas aguas arriba y los que se obtengan asumiendo que la explotación de las regulaciones se lleva a cabo prioritariamente para usos consuntivos, y asumiendo que los caudales que circulan por la toma de los canales del Delta son los correspondientes a la doble faceta de demanda agrícola y medioambiental asumidos en este Plan Hidrológico para dicha zona regable y natural.

Estos recursos se destinarán a la satisfacción de las demandas de abastecimiento urbano e industrial dentro de la cuenca y al suministro de la reserva establecida en la Ley 18/1981, de 1 de julio, sobre actuaciones en materia de aguas en Tarragona, a la satisfacción de las demandas

Anexo XII. Plan Hidrológico de la parte española de la DH del EBRO (2015-2021)

agrícolas de los regadíos existentes y al suministro de las ampliaciones de regadíos que se ubiquen dentro del ámbito del Plan Hidrológico del Ebro.

b) De acuerdo con lo especificado en el artículo 15, los recursos del eje del Ebro para las necesidades futuras de regadío, energéticas, industriales y de abastecimiento de Aragón, se reparten entre los Sistemas de Explotación 1 y 11.

3. Recursos asignados por el presente Plan Hidrológico:

a) Explotaciones de agua subterránea. Los recursos subterráneos de este Sistema de Explotación se asignarán a sus propias demandas, con preferencia de los abastecimientos.

b) A solicitud de la Generalidad de Cataluña, una reserva de 52,15 hm³/año desde el Ebro y sus afluentes dentro del Sistema de Explotación 11 para el plan de nuevos regadíos de Cataluña dentro de la Demarcación Hidrográfica del Ebro.

4. En los afluentes del Ebro de esta Junta de Explotación, no se cuenta con recursos adicionales disponibles para atender nuevas demandas en una parte significativa del año hidrológico, por lo que no pueden asignarse recursos a nuevos aprovechamientos que no dispongan de regulación interna suficiente. Todo nuevo aprovechamiento a ejecutar a partir del presente Plan en los afluentes del Ebro de este Sistema de Explotación llevará implícita la ejecución de balsas de regulación interna. Los recursos aportados por estas balsas internas se destinarán a los propios aprovechamientos, fruto de nuevas concesiones, que las ejecuten. En estos casos la regulación interna mínima será equivalente a:

- a) 20 días de suministro en el periodo de máximo consumo, en todos los afluentes, excepto en el Ciurana aguas abajo de la presa de Ciurana, y en el Asmat, aguas abajo de la presa de Guiamets, en los que sólo se requerirá integración en la comunidad de usuarios respectiva.
- b) Integración en la respectiva comunidad de usuarios desde el embalse de Mequinenza hasta la desembocadura.

5. En este Sistema de Explotación número 11, Bajo Ebro, se considerará volumen útil en Mequinenza el determinado por la cota de embalse 105 metros sobre el nivel del mar, equivalente a un volumen de 644 hm³. Alcanzada esta cota se reconsiderará por parte de la Comisión de Desembalse el régimen de explotación de los diferentes embalses.

Artículo 28. *Asignación y reserva de recursos en el Sistema de Explotación nº 12: Cuenca del Segre*

1. En situación actual el Sistema de Explotación 12 se caracteriza por los siguientes resultados del balance realizado conforme al modelo de simulación del sistema de explotación:

- a) Grado de utilización: 42,7% sobre la aportación media en régimen natural.
- b) Relación capacidad de embalse/aportación: 44,8% sobre aportación media en régimen natural.
- c) Garantía volumétrica según la simulación efectuada: 98,3%.

2. Recursos regulados, y en su día comprometidos por el antiguo Plan Hidrológico del Ebro, aprobado por el Real Decreto 1664/1998, de 24 de julio, se asumen en este Plan. En este sentido, estos recursos se asignan a las demandas consolidadas, salvo restricción del régimen de caudales ecológicos. En concreto, se trata de los recursos cuya disponibilidad está vinculada a las siguientes actuaciones:

Anexo XII. Plan Hidrológico de la parte española de la DH del EBRO (2015-2021)

a) Embalse de Rialp, en el Segre, ya construido. Los recursos procedentes de la regulación del embalse de Rialp se destinarán al abastecimiento urbano dependiente del Canal Principal de Urgel y otros núcleos de las Garrigas, mejora de las garantías de la superficie de riego del Canal Principal, con carácter prioritario frente a nuevas demandas, usos industriales también dependientes del Canal Principal, nuevos regadíos relacionados con la restitución territorial, ampliación de los regadíos del Canal Principal de Urgel, nuevos regadíos del Canal Segarra-Garrigas suministrables directamente desde dicho canal, mejora de regadíos del Canal Auxiliar de Urgel. Todo ello sin perjuicio de lo establecido en el apartado c).

b) Embalse de Albagés, en el Set, alimentándose principalmente con recurso procedente del Segre a través del Canal Segarra-Garrigas. Los recursos regulados por el embalse de Albagés se destinarán a la consolidación de los regadíos existentes en el río Set y la satisfacción de las demandas para los distintos usos del Canal Segarra-Garrigas.

c) Optimización de la gestión conjunta con el Segre denominada «armonización» de usos del bajo Noguera Pallaresa. Los recursos procedentes de la armonización para usos consuntivos del bajo Noguera Pallaresa se asignarán principalmente a los canales de Urgel actualmente atendidos desde el Segre, liberando estos caudales provenientes del río Segre. Por tanto, los canales de Urgel no son beneficiarios de la armonización ya que únicamente se cambia el origen del suministro, manteniendo el valor de su asignación y su garantía. Entre tanto no se lleve a cabo tal armonización, se asignará la mejora de riegos del sistema de canales de Urgel al embalse de Rialp, con prioridad respecto a todos los riegos que dependan, directa o indirectamente del Canal Segarra-Garrigas.

3. Recursos asignados por el presente Plan Hidrológico:

a) Reutilización planificada de retornos de riego en los ríos Sió, Cervera y Corp.

Los recursos adicionales provenientes de la reutilización se destinarán a la mejora de dotaciones de la zona regable por la que transcurren dichos ríos.

b) Explotaciones localizadas de agua subterránea, previa investigación.

Las extracciones de agua subterránea se destinarán preferentemente para abastecimientos urbanos y situaciones de emergencia por sequía.

c) A solicitud de la Generalidad de Cataluña, una reserva de 393 hm³/año desde el Segre medio, Noguera Pallaresa y Segre Bajo incluyendo los 100 hm³/año asignados para el Canal Segarra-Garrigas. Esta reserva está condicionada por el orden de preferencia de usos expuesto en el apartado 2.c).

4. No se cuenta con recursos adicionales regulados para atender nuevas demandas en una parte significativa del año hidrológico, por lo que no pueden asignarse recursos a nuevos aprovechamientos que no dispongan de regulación interna suficiente. Todo nuevo aprovechamiento a ejecutar a partir del presente Plan llevará implícita la ejecución de balsas de regulación interna. Los recursos aportados por estas balsas internas se destinarán a los propios aprovechamientos, fruto de nuevas concesiones, que las ejecuten. En estos casos la regulación interna mínima será equivalente a:

a) 10 días de suministro en el periodo de máximo consumo, en el río Segre hasta la presa de Rialp, incluidos afluentes, y el río Noguera-Pallaresa y afluentes, completo.

Anexo XII. Plan Hidrológico de la parte española de la DH del EBRO (2015-2021)

- b) 20 días de suministro en el periodo de máximo consumo, en los ríos Sió, Cervera, Corp y Set, hasta su cruce con el Canal Segarra-Garrigas. A partir de este punto los caudales a detraer se considerarán retornos de riego.
- c) 20 días de suministro en el periodo de máximo consumo, en el río Farfaña hasta su cruce con el canal de Alguerri-Balaguer. A partir de este punto los caudales a detraer se considerarán retornos de riego.
- d) 40 días de suministro en el periodo de máximo consumo e integración en la correspondiente comunidad de usuarios en el Segre, aguas abajo de la presa de Rialp y hasta el embalse de Ribarroja.

Artículo 29. *Asignación y reserva de recursos en el Sistema de Explotación nº 13: Cuencas del Ésera y Noguera Ribagorzana*

1. En situación actual el Sistema de Explotación 13 se caracteriza por los siguientes resultados del balance realizado conforme al modelo de simulación del sistema de explotación:

- a) Grado de utilización: 79,2% sobre la aportación media en régimen natural.
- b) Relación capacidad de embalse/aportación: 100,9% sobre la aportación media en régimen natural (se incluyen los embalses hidroeléctricos).
- c) Garantía volumétrica según la simulación efectuada: 91,5%.

2. Recursos regulados, y en su día comprometidos por el antiguo Plan Hidrológico del Ebro, aprobado por el Real Decreto 1664/1998, de 24 de julio, se asumen en este Plan. En este sentido, estos recursos se asignan a las demandas consolidadas, salvo restricción del régimen de caudales ecológicos. En concreto, se trata de los recursos cuya disponibilidad está vinculada a las siguientes actuaciones:

a) Embalse de San Salvador optimizado, en la zona regable del Canal de Aragón y Cataluña, y explotación conjunta con Barasona, sumado a otras regulaciones internas y a la reutilización planificada de los retornos de la Clamor Amarga. Los recursos adicionales que se obtengan a partir de todas estas actuaciones, a la mejora de las dotaciones de la zona regable actualizada del Canal de Aragón y Cataluña.

b) Incremento de regulación en el sistema Ésera-Noguera Ribagorzana. Los incrementos adicionales de regulación que puedan existir en el sistema Ésera-Noguera Ribagorzana, se destinarán a la mejora de dotaciones de la zona regable actualizada del Canal de Aragón y Cataluña.

c) Explotación de la masa de agua subterránea 041 Litera Alta (pozos de Olvena). Los recursos procedentes de estos pozos se destinarán para el apoyo del Canal de Aragón y Cataluña en caso de sequía.

d) Otras explotaciones localizadas de aguas subterráneas, previa investigación. Las extracciones de agua subterránea se destinarán preferentemente para abastecimientos urbanos y situaciones de emergencia por sequía.

Anexo XII. Plan Hidrológico de la parte española de la DH del EBRO (2015-2021)

e) Pequeña regulación en el Isábena. Balsas en el entorno de Beranuy. Los recursos adicionales generados por actuaciones de regulación en el Isábena se destinarán para las propias demandas del Isábena.

3. Recursos asignados por el presente Plan Hidrológico:

a) Modernización integral en los regadíos del Canal de Piñana. Los recursos adicionales fruto de la modernización integral de los regadíos del Canal de Piñana se destinarán a la mejora de garantías en la propia zona regable, y a la atención de otras demandas según prioridades actuales y de acuerdo con el pacto de Piñana.

b) Optimización de la gestión en el sistema Ésera-Noguera Ribagorzana. Se atenderá a la solución más óptima para la gestión conjunta de los aprovechamientos del Ésera-Noguera-Ribagorzana, incluida la utilización de los volúmenes embalsados por debajo de la cota del Canal de Enlace, y volúmenes no turbinables extraíbles, para todos los usuarios.

4. No se cuenta con recursos adicionales regulados para atender nuevas demandas en una parte significativa del año hidrológico, por lo que no pueden asignarse recursos a nuevos aprovechamientos que no dispongan de regulación interna suficiente. Todo nuevo aprovechamiento a ejecutar a partir del presente Plan llevará implícita la ejecución de balsas de regulación interna. Los recursos aportados por estas balsas internas se destinarán a los propios aprovechamientos, fruto de nuevas concesiones, que las ejecuten. En estos casos la regulación interna mínima será equivalente a:

- a) 10 días de suministro en el periodo de máximo consumo, en el río Noguera Ribagorzana hasta la presa de Santa Ana, incluidos afluentes, y el río Ésera y afluentes, hasta la presa de Barasona-Joaquín Costa.
- b) 20 días de suministro en el periodo de máximo consumo, en el río Sosa hasta su cruce con el Canal de Aragón y Cataluña. A partir de este punto los caudales a detraer se considerarán retornos de riego. Igualmente se considerarán retornos de riego las detracciones del río Tamarite o Clamor Amarga.
- c) 40 días de suministro en el periodo de máximo consumo e integración en la correspondiente comunidad de usuarios en el Ésera y Noguera-Ribagorzana, aguas abajo de la presa de Barasona y Santa Ana, respectivamente.

Artículo 30. *Asignación y reserva de recursos en el Sistema de Explotación nº 14: Cuencas del Gállego y Cinca*

1. En situación actual el Sistema de Explotación 14 se caracteriza por los siguientes resultados del balance realizado conforme al modelo de simulación del sistema de explotación:

- a) Grado de utilización: 58,7% sobre la aportación media en régimen natural.
- b) Relación capacidad de embalse/aportación: 47,3% sobre la aportación media en régimen natural.
- c) Garantía volumétrica según la simulación efectuada: 94,1%

2. Recursos regulados, y en su día comprometidos por el antiguo Plan Hidrológico del Ebro, aprobado por el Real Decreto 1664/1998, de 24 de julio, se asumen en este Plan. En este sentido, estos recursos se asignan a las demandas consolidadas, salvo restricción del régimen de caudales ecológicos. En

Anexo XII. Plan Hidrológico de la parte española de la DH del EBRO (2015-2021)

concreto, se trata de los recursos cuya disponibilidad está vinculada a las siguientes actuaciones, una vez modificadas en virtud de los Documentos de Conclusiones sobre la regulación del Gállego, emitidos por la Comisión del Agua de Aragón en julio de 2006:

a) Embalse de Montearagón en el Flumen, ya construido. Los recursos disponibles, proporcionados por la regulación del embalse de Montearagón se destinarán a los abastecimientos urbanos y usos industriales de Huesca y otros núcleos, para la mejora de regadíos y posibles ampliaciones dentro de la Hoya de Huesca.

b) Embalse de Biscarrués en el Gállego y embalse de Almodívar y otras balsas, en el interior de la zona regable de Riegos del Alto Aragón, como se acordó en la Comisión del Agua de Aragón, de 20 de junio de 2006. Los recursos adicionales proporcionados por estas actuaciones se destinarán a la satisfacción de las demandas de Riegos del Alto Aragón y desarrollo de la primera fase de la ampliación de Riegos del Alto Aragón en la comarca de la Hoya de Huesca, con una cuantía máxima anual de 50 hm³ una vez que se disponga de un incremento de capacidad de embalse en el sistema Gállego-Cinca de 200 hm³.

Para la ampliación de Riegos del Alto Aragón en la Hoya Huesca, será de aplicación la normativa vigente para ejecución de los nuevos regadíos de Riegos del Alto Aragón.

c) Racionalización de la explotación de los aprovechamientos del Bajo Gállego, Bajo Cinca y otros tramos de río dentro del Sistema de Explotación 14. Los recursos adicionales fruto de esta actuación se destinarán para el régimen de caudales ecológicos y para la mejora de las garantías de los regadíos del Gállego-Cinca, analizando en su conjunto los derechos concesionales de todo el sistema en el que están ubicados y las prioridades de uso contempladas en el artículo 8.

d) Regulación del Alcanadre y otras actuaciones contempladas por el documento de conclusiones sobre la regulación del río Gállego de la Comisión del Agua de Aragón de fecha 20 de julio de 2006, hasta completar una capacidad adicional en el sistema Gállego Cinca de 363 hm³. Los recursos generados por la regulación del Alcanadre y el resto de actuaciones se destinarán a la satisfacción de todas las demandas del cuenca Alcanadre, así como al suministro de las demandas de los Riegos del Alto Aragón, y desarrollo de la segunda fase de la ampliación de los Riegos del Alto Aragón en la comarca de la Hoya de Huesca, con una cuantía máxima de 40 hm³. Para la ampliación de Riegos del Alto Aragón en la Hoya Huesca, será de aplicación la normativa vigente para ejecución de los nuevos regadíos de Riegos del Alto Aragón.

e) Incorporación de recursos desde el Eje del Ebro. Los recursos adicionales que puedan proceder del Eje del Ebro utilizarán especialmente en época de sequía para completar la satisfacción de las demandas de regadíos y, en su caso, para nuevos regadíos de la intercuenca.

Cuando la regulación del Aragón lo permita y pudieran existir excedentes de recursos hídricos, esos excedentes podrían emplearse, mediante las obras correspondientes, en el Sistema de Explotación 14.

3. Recursos asignados por el presente Plan Hidrológico:

a) Captación mediante pozos de aguas del aluvial del Gállego. Los recursos adicionales captados de este modo se destinarán a completar en épocas de sequía la satisfacción de las demandas del Gállego, siguiendo los órdenes de prioridad.

Anexo XII. Plan Hidrológico de la parte española de la DH del EBRO (2015-2021)

b) Recursos extraordinarios procedentes del bombeo del volumen por debajo de la cota de toma del Canal del Cinca en el embalse de El Grado al propio canal, en situaciones de emergencia por sequía. Estos recursos, a ser movilizados únicamente en caso de emergencia por sequía, se destinarán a completar la satisfacción de las demandas existentes, de acuerdo con el orden de prioridad.

c) Explotación de la masa de la masa de agua subterránea 033 Santo Domingo-Guara mediante la regulación con pozos en los manantiales de gran variabilidad estacional de la Sierra de Guara (Fuentes de Bastarás y Lecina), previa investigación. Las extracciones de agua subterránea se destinarán preferentemente para abastecimientos urbanos y situaciones de emergencia por sequía.

4. No se cuenta con recursos adicionales regulados para atender nuevas demandas en una parte significativa del año hidrológico, por lo que no pueden asignarse recursos a nuevos aprovechamientos que no dispongan de regulación interna suficiente. Todo nuevo aprovechamiento a ejecutar a partir del presente Plan llevará implícita la ejecución de balsas de regulación interna. Los recursos aportados por estas balsas internas se destinarán a los propios aprovechamientos, fruto de nuevas concesiones, que las ejecuten. En estos casos la regulación interna mínima será equivalente a:

En la cuenca del Cinca:

- a) 10 días de suministro en el periodo de máximo consumo, en el río Cinca y afluentes hasta la presa de El Grado. Igualmente, el río Vero y la Clamor de Fornillos hasta su cruce con el canal del Cinca; a partir de estos dos puntos, los caudales a detraer se considerarán retornos de riego. Igualmente, en la Clamor II hasta su desembocadura en el Cinca, los caudales a detraer se considerarán retornos de riego.
- b) 40 días de suministro en el periodo de máximo consumo e integración en la correspondiente comunidad de usuarios, en el Cinca aguas abajo de la presa de El Grado.

En la cuenca del Alcanadre:

- c) Integración en la correspondiente comunidad de usuarios en el Flumen hasta su cruce con el Canal del Cinca. Los caudales a detraer del barranco de Valdabra se considerarán retornos de riego.
- d) 10 días de suministro en el periodo de máximo consumo, en el río Alcanadre y afluentes, hasta su cruce con el canal del Cinca, en el río Guatizalema hasta la cola del embalse de Vadiello, y en el río Botella completo.
- e) 10 días de suministro en el periodo de máximo consumo e integración en la correspondiente comunidad de usuarios, en el río Guatizalema aguas abajo del embalse de Vadiello y hasta su cruce con el canal del Cinca. A partir de este punto y hasta su desembocadura en el Alcanadre, los caudales a detraer se considerarán retornos de riego.
- f) 20 días de suministro en el periodo de máximo consumo, en el río Isuela hasta la ciudad de Huesca. A partir de este punto, en el Isuela hasta su cruce con el canal del Cinca, los caudales a detraer se considerarán retornos.
- g) 40 días de suministro en el periodo de máximo consumo e integración en la correspondiente comunidad de usuarios, en Flumen, Isuela y Alcanadre a partir de su cruce con el canal del Cinca. Los caudales a detraer tendrán la consideración de retornos de riego.

Anexo XII. Plan Hidrológico de la parte española de la DH del EBRO (2015-2021)

En la cuenca de La Valcuerna:

- h) Los caudales a detraer tendrán la consideración de retornos de riego.

En la cuenca del Gállego:

- i) 10 días de suministro en el periodo de máximo consumo, en el río Gállego y afluentes hasta la presa de La Peña, así como el barranco de San Julián.
- j) 20 días de suministro en el periodo de máximo consumo, en el río Sotón y afluentes hasta la presa de La Sotonera.
- k) 40 días de suministro en el periodo de máximo consumo e integración en la correspondiente comunidad de usuarios, en el Gállego, aguas abajo de La Peña, y Sotón, aguas abajo de La Sotonera.
- l) Los caudales a detraer del barranco de La Violada tendrán la consideración de retornos de riego.

5. El desarrollo de los nuevos regadíos de Riegos del Alto Aragón estará condicionado al incremento de regulación que se produzca para el sistema.

Artículo 31. *Asignación y reserva de recursos en el Sistema de Explotación nº 15: Cuencas del Aragón y Arba*

1. En situación actual el Sistema de Explotación 15 se caracteriza por los siguientes resultados del balance realizado conforme al modelo de simulación del sistema de explotación:

- a) Grado de utilización: 37,1% sobre la aportación media en régimen natural.
- b) Relación capacidad de embalse/aportación: 28,6% sobre aportación media en régimen natural.
- c) Garantía volumétrica según la simulación efectuada: 72,8%.

2. Recursos regulados, y en su día comprometidos por el antiguo Plan Hidrológico del Ebro, aprobado por el Real Decreto 1664/1998, de 24 de julio, se asumen en este Plan. En este sentido, estos recursos se asignan a las demandas consolidadas, salvo restricción del régimen de caudales ecológicos. En concreto, se trata de los recursos cuya disponibilidad está vinculada a las siguientes actuaciones:

a) Modulación por parte de la Administración de los caudales destinados al Aragón bajo, y gestión conjunta para este fin de las aportaciones del Aragón y del Irati mediante los embalses de Yesa e Itoiz. Los recursos adicionales generados por la revisión de concesiones del Aragón bajo se destinarán a los aprovechamientos del Aragón bajo y otras demandas del eje del Ebro y para los regadíos de Bardenas.

b) Recrecimiento de la presa de Yesa en el río Aragón. La nueva regulación derivada del recrecimiento de Yesa se destinará para el abastecimiento de aguas en Zaragoza y su entorno así como de otros núcleos poblacionales como los navarros situados aguas abajo del embalse, y luego con carácter preferente los regadíos de Bardenas, entre los que se incluyen el de Ferial y el de Morante (salvo la subzona de Cadreita que pasa a formar parte del Sector XIII del Canal de Navarra), dejando a salvo los derechos de los regadíos tradicionales de ribera del Aragón, y finalmente la canal de Berdún.

Si a largo plazo existieran recursos adicionales del Aragón procedentes de nuevas regulaciones, aprovechamiento de agua del Salazar u otras, se destinarán con carácter preferente a los regadíos

Anexo XII. Plan Hidrológico de la parte española de la DH del EBRO (2015-2021)

de Bardenas, pudiendo, en su caso, destinarse los excedentes a la creación de nuevos regadíos en Navarra entre la presa de Yesa y la toma de la Acequia de Bayunga, y finalmente para otros regadíos, y en su caso, para el apoyo de las demandas del Sistema de Explotación 14 o Eje del Ebro, en particular Canal Imperial de Aragón y Canal de Tauste.

c) Embalse de Laverné, en proceso de puesta en carga. Los recursos regulados por el embalse de Laverné en la acequia de Sora, se destinarán a los regadíos de Bardenas.

d) Recrecimiento del embalse de Malvecino. Los recursos regulados por el recrecimiento del embalse de Malvecino en la acequia de Cinco Villas, se destinarán a los regadíos de Bardenas.

e) Reparación del embalse de Valdelafuén. Los recursos regulados por el recrecimiento del embalse de Valdelafuén en el canal principal de Bardenas, se destinarán a los regadíos de Bardenas.

f) Otras pequeñas regulaciones de carácter local entre las que se encuentran regulaciones internas del canal de Bardenas, así como la optimización del transporte del canal. Los recursos regulados por los pequeños embalses y balsas de carácter local y los internos de Bardenas, así como los procedentes de la optimización de la capacidad de transporte, se destinarán a sus fines específicos.

g) Embalse de Biota en el río Arba de Luesia. Los recursos generados por el embalse de Biota se destinarán al suministro de las demandas de la propia cuenca.

h) Embalse de Luna o alternativa en el río Arba del Biel. Los recursos generados por el embalse de Luna o alternativa se destinarán al suministro de la propia cuenca y como obra complementaria al sistema de regulación de Bardenas.

i) Embalse de Peña Cervera en el barranco Cervera. Los recursos generados por el embalse de Peña Cervera se destinarán al suministro de la propia cuenca y como obra complementaria al sistema de regulación de Bardenas.

3. No se cuenta con recursos adicionales regulados para atender nuevas demandas en una parte significativa del año hidrológico, por lo que no pueden asignarse recursos a nuevos aprovechamientos que no dispongan de regulación interna suficiente. Todo nuevo aprovechamiento a ejecutar a partir del presente Plan llevará implícita la ejecución de balsas de regulación interna. Los recursos aportados por estas balsas internas se destinarán a los propios aprovechamientos, fruto de nuevas concesiones, que las ejecuten. En estos casos la regulación interna mínima será equivalente a:

En la cuenca del Aragón:

- a) 10 días de suministro en el periodo de máximo consumo, en el río Aragón y afluentes hasta la presa de Yesa.
- b) 20 días de suministro en el periodo de máximo consumo, en el río Onsella y Barranco de la Portillada completos.
- c) 20 días de suministro en el periodo de máximo consumo e integración en la correspondiente comunidad de regantes, en el Aragón aguas abajo de la presa de Yesa, hasta la confluencia del Cidacos.

Anexo XII. Plan Hidrológico de la parte española de la DH del EBRO (2015-2021)

En la cuenca del Arba:

- d) 20 días de suministro en el periodo de máximo consumo en todos los Arbas hasta su cruce con el canal de Bardenas. Aguas abajo del cruce con el canal de Bardenas, los caudales a detraer tendrán la consideración de retornos de riego.

Artículo 32. *Asignación y reserva de recursos en el Sistema de Explotación nº 16: Cuencas del Irati, Arga y Ega*

1. En situación actual el Sistema de Explotación 16 se caracteriza por los siguientes resultados del balance realizado conforme al modelo de simulación del sistema de explotación:

- a) Grado de utilización: 11,3% sobre la aportación media en régimen natural.
- b) Relación capacidad de embalse/aportación: 20,8% sobre la aportación media en régimen natural.
- c) Garantía volumétrica según la simulación efectuada: 95,1%.

2. Recursos regulados, y en su día comprometidos por el antiguo Plan Hidrológico del Ebro, aprobado por el Real Decreto 1664/1998, de 24 de julio, se asumen en este Plan. En este sentido, estos recursos se asignan a las demandas consolidadas, salvo restricción del régimen de caudales ecológicos. En concreto, se trata de los recursos cuya disponibilidad está vinculada a las siguientes actuaciones:

a) Optimización de uso del embalse de Urdalur. Además de los usos actuales, los recursos del embalse de Urdalur podrán destinarse a la ampliación de la Mancomunidad de Sakana, en particular con la inclusión de Irurtzun. En su caso, también podrán destinarse recursos a las cuencas del Zadorra y Alegría, para abastecimiento y para el regadío de la Llanada Oriental Alavesa, de forma alternativa o complementaria a lo dispuesto en el artículo 33.2. f), integrándose los nuevos usuarios en esta Junta de Explotación.

b) Embalse de Itoiz en el Irati, en servicio. Los recursos adicionales con base en la regulación proporcionada por el embalse de Itoiz se destinarán al suministro de los regadíos del Aragón bajo, junto con los recursos proporcionados por la regulación de Yesa -dotando a éste de unas nuevas normas de explotación adaptadas a la necesaria cooperación con Itoiz en la regulación del sistema Aragón-Irati-, al abastecimiento urbano y otros usos industriales de las áreas dominadas por el Canal de Navarra, en especial la Comarca de Pamplona, para el suministro de los regadíos actuales y nuevos regadíos de la cuenca del Irati y para el suministro a los aprovechamientos derivados del Canal de Navarra, tanto en las cuencas del Ega y Arga como para la ampliación y mejora de los regadíos de la zona media y de la Ribera de Navarra, en la margen izquierda y derecha del Ebro, y de las cuencas del Alhama y del Queiles en el ámbito de la Comunidad Foral de Navarra, así como para la subzona de Cadreita (Morante) que actualmente riega de la Acequia de Navarra y que podrán integrarse en el sector XIII del Canal de Navarra.

El uso de agua regulada en Itoiz y transportada a través del Canal de Navarra para el riego en las cuencas del Arga y Ega, en la denominada Ampliación de la 1ª fase del Canal de Navarra, producirá en estiaje una liberación de caudales de los regadíos tradicionales del Ega y del Arga, que pasan a regarse desde el citado Canal, lo que se traducirá en una mejora del estado ecológico de las aguas de los respectivos cauces y en un mayor apoyo de estos dos ríos al eje del Ebro, lo

Anexo XII. Plan Hidrológico de la parte española de la DH del EBRO (2015-2021)

que permitirá, con la adecuada explotación conjunta de Itoiz y el embalse de Yesa recreado, incrementar la garantía de suministro a los regadíos del Canal de Navarra.

Los excedentes de los recursos regulados con este embalse, si los hubiera, en tanto en cuanto no sean utilizados por el Canal de Navarra, podrían ser utilizados transitoriamente para satisfacer las demandas del Aragón bajo y eje del Ebro, revirtiendo inmediatamente a su uso previsto a medida que vayan entrando en funcionamiento las distintas fases del Canal de Navarra, adaptando la explotación de ambos embalses, Itoiz y Yesa, en función de la evolución en la entrada en funcionamiento de cada fase. De forma transitoria, se asignan a la regulación de Itoiz los caudales necesarios para los regadíos de Viana, Bargota y Mendavia, en tanto no puedan asignarse recursos del Ebro liberados del Canal de Lodosa por el Canal de Navarra (artículo 17.3.c).

c) Explotación de las masas de agua subterránea 023 Lóquiz, 021 Izki-Zudaire, 017 Sierra de Urbasa, 018 Sierra de Andía, 019 Sierra de Aralar, 016 Aizkorri y 010 Basaburua-Ultzama. Las extracciones de aguas subterráneas de estos acuíferos se destinarán preferentemente para abastecimientos urbanos y usos industriales.

d) Posible regulación en la cuenca del Arga. Los recursos regulados procedentes de nuevas regulaciones a estudiar en el Arga se destinarán a los abastecimientos urbanos. En el periodo de estiaje del río Arga, podrán asignarse recursos de la cuenca del Irati a través del río Elorz.

e) Embalse en el arroyo de Riomayor (cuenca del Ega). Los recursos regulados por el embalse de Riomayor se destinarán para la nueva área regable de Tierra Estella, incluida en el Plan de Regadíos de la Comunidad Foral de Navarra, Decreto Foral 105/2008, estimada en unas 7.000 ha. Se establece una reserva de 32 hm³ anuales con este fin, a solicitud del Gobierno de Navarra.

3. No se cuenta con recursos adicionales regulados para atender nuevas demandas en una parte significativa del año hidrológico, por lo que no pueden asignarse recursos a nuevos aprovechamientos que no dispongan de regulación interna suficiente. Todo nuevo aprovechamiento a ejecutar a partir del presente Plan llevará implícita la ejecución de balsas de regulación interna. Los recursos aportados por estas balsas internas se destinarán a los propios aprovechamientos, fruto de nuevas concesiones, que las ejecuten. En estos casos la regulación interna mínima será equivalente a:

En la cuenca del Arga:

- a) 10 días de suministro en el periodo de máximo consumo, en el río Arga y todos sus afluentes, excepto el Araquil.
- b) 20 días de suministro en el periodo de máximo consumo, en el río Araquil y su afluente Alzania hasta la confluencia de ambos. A partir de este punto integración además en la comunidad de usuarios correspondiente.

En la cuenca del Irati:

- c) 10 días de suministro en el periodo de máximo consumo, en todos los afluentes del Irati, y en el propio Irati hasta la presa de Itoiz.
- d) 40 días de suministro en el periodo de máximo consumo, en el río Irati aguas abajo de la presa de Itoiz e integración en la correspondiente comunidad de usuarios.

En la cuenca del Zidacos:

Anexo XII. Plan Hidrológico de la parte española de la DH del EBRO (2015-2021)

- e) 20 días de suministro en el periodo de máximo consumo en el Zidacos hasta su cruce con el Canal de Navarra. Aguas abajo de este punto, los caudales a detraer tendrán la consideración de retornos de riego. Mientras no esté en explotación la zona regable del Canal de Navarra, se aplicará a todo el Zidacos la regulación de 20 días.

En la cuenca del Ega:

- f) 10 días de suministro en el periodo de máximo consumo, en los ríos Iruzu, Urederra, Istora, Ega II, y los afluentes de estos.
- g) 20 días de suministro en el periodo de máximo consumo, en el propio río Ega y resto de afluentes.

En la cuenca del Linares:

- h) 20 días de suministro en el periodo de máximo consumo, en toda su cuenca.

En la cuenca del Ríomayor (afluente directo del Ebro):

- i) 20 días de suministro en el periodo de máximo consumo, en toda su cuenca.

Artículo 33. *Asignación y reserva de recursos en el Sistema de Explotación nº 17: Cuencas del Bayas, Zadorra e Inglares*

1. En situación actual el Sistema de Explotación 17 se caracteriza por los siguientes resultados del balance realizado conforme al modelo de simulación del sistema de explotación:

- a) Grado de utilización: 28,4% sobre la aportación media en régimen natural.
- b) Relación capacidad de embalse/aportación: 29,2% sobre aportación media en régimen natural.
- c) Garantía volumétrica según la simulación efectuada: 91,4%.

2. Recursos regulados, y en su día comprometidos por el antiguo Plan Hidrológico del Ebro, aprobado por el Real Decreto 1664/1998, de 24 de julio, se asumen en este Plan. En este sentido, estos recursos se asignan a las demandas consolidadas, salvo restricción del régimen de caudales ecológicos. En concreto, se trata de los recursos cuya disponibilidad está vinculada a las siguientes actuaciones:

a) Posible regulación de la cabecera del Bayas o explotación de aguas subterráneas. Los recursos procedentes de la regulación del Bayas y la explotación de las aguas subterráneas se destinarán a aprovechamientos dentro de la cuenca

b) Construcción de pequeños embalses y balsas de regulación para riegos en las Comunidades Autónomas de Castilla y León y País Vasco. Las pequeñas regulaciones planteadas por las Comunidades Autónomas de Castilla y León y del País Vasco se destinarán a satisfacer las demandas locales de riegos.

c) Explotación de la masa de agua subterránea 011 Calizas de Subijana. Los recursos generados con la explotación de la masa Calizas de Subijana, se destinarán preferentemente a los abastecimientos locales, y secundariamente se podrán destinar a la reducción de la vulnerabilidad de los abastecimientos de Vitoria y Gran Bilbao en situaciones de sequía, siempre y cuando la

Anexo XII. Plan Hidrológico de la parte española de la DH del EBRO (2015-2021)

afección resultante de esta explotación sobre el acuífero no sea significativa, o pueda revertirse una vez concluido el episodio de sequía.

d) Explotación de las masas de agua subterránea 022 Sierra de Cantabria. Los recursos generados con la explotación de la masa Sierra de Cantabria de destinarán al abastecimiento de población.

e) Nueva regulación a definir en la cabecera del río Zadorra (Arcillas-Korrosparri-pequeñas regulaciones en barrancos laterales río Alegría) o incorporación al sistema actual de abastecimiento sustentado en los embalses del Zadorra. Los recursos generados podrán destinarse al abastecimiento y al regadío en la Llanada Oriental Alavesa. De forma temporal y con acuerdo de las partes implicadas dentro de los Sistemas de Explotación 16 y 17, podrán utilizarse con este fin recursos procedentes del río Uyar o Ametzaga (cuena del Araquil), siempre y cuando no afecte al régimen de caudales ecológicos y las detracciones se realicen entre el 1 de octubre y el 30 de abril.

f) Optimización de uso del embalse de Urdalur. De conformidad con lo establecido en el artículo 32.2.a) los recursos del embalse de Urdalur podrán destinarse a las cuencas del Zadorra y Alegría, para abastecimiento y para el regadío de la Llanada Oriental Alavesa, de forma alternativa o complementaria a lo dispuesto en el punto e), integrándose los nuevos usuarios en la Junta de Explotación 16.

3. Recursos asignados por el presente Plan Hidrológico:

a) No se producirá un incremento del actual volumen anual trasvasado desde la Demarcación Hidrográfica del Ebro a la del Cantábrico Oriental, dentro de la Junta de Explotación, salvo excepcionales circunstancias temporal o geográficamente puntuales.

b) A solicitud de la Diputación Foral de Álava, una reserva en la cuena del río Zadorra, de 21,75 hm³/año, para las necesidades de regadío

4. No se cuenta con recursos adicionales regulados para atender nuevas demandas en una parte significativa del año hidrológico, por lo que no pueden asignarse recursos a nuevos aprovechamientos que no dispongan de regulación interna suficiente. Todo nuevo aprovechamiento a ejecutar a partir del presente Plan llevará implícita la ejecución de balsas de regulación interna. Los recursos aportados por estas balsas internas se destinarán a los propios aprovechamientos, fruto de nuevas concesiones, que las ejecuten. En estos casos la regulación interna mínima será equivalente a:

- a) 10 días de suministro en el periodo de máximo consumo, en el río Zadorra y Santa Engracia y afluentes hasta las presas de Ullívarri y Urrúnaga.
- b) 20 días de suministro en el periodo de máximo consumo, en el resto de masas de esta Junta de Explotación, excepto el río Rojo en que los caudales a detraer tendrán la consideración de retornos de riego.

Anexo XII. Plan Hidrológico de la parte española de la DH del EBRO (2015-2021)

Artículo 34. Dotaciones

1. Salvo justificación técnica adecuada que demuestre la necesidad de una mayor dotación, las dotaciones máximas para abastecimiento de población, incluida la dotación para industrias conectadas a la red municipal, son las que se establecen los apéndices 8.1, 8.2. y 8.3.
2. La dotación mínima para consumo humano se fija en 60 l/hab día.
3. En regadíos y usos agrarios se incluyen los requerimientos de agua necesarios para la satisfacción de las necesidades hídricas de los cultivos y otros requerimientos funcionales asociados a las técnicas del riego así como los destinados a satisfacer las necesidades vitales y funcionales de la ganadería.
4. Las necesidades hídricas de riego por comarca agraria y cultivo de la cuenca son, con carácter general y salvo justificación técnica adecuada que demuestre la necesidad de una mayor, las que figuran en el apéndice 8.4. A los efectos de facilitar la localización e identificación de las referidas comarcas agrarias, en el apéndice 8.5 se relacionan los municipios y la comarca agraria en la que se integra.
5. Las dotaciones para las grandes zonas regables se establecen en el apéndice 8.6.
6. Salvo justificación técnica adecuada que demuestre la necesidad de una mayor dotación, se adoptarán para las distintas especies ganaderas las dotaciones que figuran en el apéndice 8.7.
7. La dotación requerida para los procesos industriales y para refrigeración de dichos procesos, se justificará adecuadamente teniendo en cuenta las mejores técnicas disponibles. A falta de tal justificación se adoptarán las dotaciones que para las distintas actividades se incluya en los apéndices 8.8 y 8.9, salvo que la Ley 16/2002, de 1 de julio, de prevención y control integrados de la contaminación u otra norma vinculante impida dotar de abastecimiento de agua a una industria que no tenga determinada tecnología.

Capítulo V: Zonas protegidas. Régimen de protección

Artículo 35. Reservas naturales fluviales

En el apéndice 9.1 se incluye un listado con las reservas naturales fluviales declaradas en este ámbito de planificación mediante el Acuerdo de Consejo de Ministros, de 20 de noviembre de 2015, por el que se declaran determinadas reservas naturales fluviales en las demarcaciones hidrográficas intercomunitarias. Además, en el apéndice 9.2 se incluye otro listado con tramos fluviales que podrían merecer la misma consideración en futuras declaraciones.

Anexo XII. Plan Hidrológico de la parte española de la DH del EBRO (2015-2021)

Artículo 36. *Perímetros de protección*

En relación con los perímetros de protección referidos en el artículo 57 del RPH, la Junta de Gobierno de la Confederación Hidrográfica del Ebro podrá tomar medidas de protección y explotación adicional en función de la evolución del estado de las masas. En su caso, serán incluidas en el siguiente ciclo de revisión del Plan, salvo que el Consejo del Agua de la demarcación aprecie la necesidad de hacerlo antes, de conformidad con el artículo 89.1 del RPH.

Artículo 37. *Registro de Zonas Protegidas*

Conforme a lo dispuesto en el artículo 99 bis del TRLA y el 24 del RPH, se recoge en el Capítulo V y Anejo IV de la Memoria del Plan Hidrológico el inventario de zonas protegidas en la Demarcación junto con su caracterización y representación cartográfica, así como en la página web de la Confederación Hidrográfica del Ebro (www.chebro.es).

Artículo 38. *Protección del Delta del Ebro y la costa*

Con la finalidad de asegurar el mantenimiento de las condiciones ecológicas especiales, las estaciones de control, las zonas protegidas, la protección ambiental, la prevención de inundaciones y el programa de inversiones del Delta del Ebro y la costa, el Plan Hidrológico de la cuenca del Ebro asume el Plan Integral de Protección del Delta del Ebro, contemplado en la disposición adicional décima de la Ley 10/2001, de 5 de julio, del Plan Hidrológico Nacional, y su desarrollo conforme a los acuerdos entre las administraciones competentes. Los aspectos relacionados con la gestión de caudales u otras medidas del Plan Integral de Protección del Delta que puedan afectar al resto de la cuenca, deberán ser informados por el Consejo del Agua de la Demarcación en el trámite de revisión del Plan Hidrológico.

Capítulo VI: Objetivos medioambientales y modificación de las masas de agua

Artículo 39. *Objetivos medioambientales de las masas de agua*

1. Se definen como objetivos medioambientales de las masas de agua de la Demarcación Hidrográfica del Ebro y los plazos previstos para su consecución, los que se relacionan en el apéndice 10.
2. Para las zonas protegidas los objetivos medioambientales vienen dados por el cumplimiento de las normas de protección que resulten aplicables en cada zona y los objetivos medioambientales particulares que en ella se determinen, según la normativa que rijan cada zona protegida.
3. De acuerdo con el artículo 37 del RPH, se señalan objetivos medioambientales menos rigurosos para doce masas de agua superficial y dos masas de agua subterránea, identificadas respectivamente en los apéndices 10.1 y 10.4.

Anexo XII. Plan Hidrológico de la parte española de la DH del EBRO (2015-2021)

4. Cada una de las excepciones al cumplimiento de los objetivos generales, bien sea por plazo o por fijación de objetivos menos rigurosos, se justifica en fichas sistemáticas que se incluyen en el Anexo 4 de la Memoria.

Artículo 40. *Condiciones para admitir el deterioro temporal del estado de las masas de agua*

1. Conforme al artículo 38.1 del RPH, las condiciones debidas a causas naturales o de fuerza mayor que sean excepcionales o no hayan podido razonablemente preverse en las que puede admitirse el deterioro temporal del estado de una o varias masas de agua son las siguientes:

- a) Graves inundaciones, entendiéndose por tales aquellas de probabilidad media en correspondencia con el artículo 8.1 b) del Real Decreto 903/2010, de 9 de julio, de Evaluación y Gestión de Riesgos de Inundación.
- b) Sequía prolongada, considerándose como tales las correspondientes al estado cuando se alcanza la situación de alerta o emergencia por sequía declarada según lo dispuesto en el Plan Especial de Actuación en Situaciones de Alerta y Eventual Sequía.
- c) Otros fenómenos naturales extremos como seísmos, maremotos, tornados, avalanchas, etc.
- d) Accidentes no previstos razonablemente tales como vertidos accidentales ocasionales, fallos en sistemas de almacenamiento de residuos, incendios en industrias y accidentes en el transporte.
- e) Circunstancias derivadas de incendios forestales.

2. Los causantes del deterioro temporal o cualquier persona o entidad responsable de la gestión de las masas de agua afectadas por un deterioro temporal comunicarán los hechos al Organismo de cuenca que, conforme al artículo 38.2 del RPH, mantendrá actualizado un registro de los mismos.

Artículo 41. *Condiciones para las nuevas modificaciones o alteraciones*

1. Los casos en que este Plan Hidrológico prevé la materialización de nuevas modificaciones o alteraciones que resultan justificables, aunque impiden el logro de los objetivos ambientales conforme a lo previsto en el artículo 92 bis del TRLA, son los que se identifican en el apéndice 10 y quedan documentados en el anexo 4 de la Memoria.

2. En el resto de casos, esto es, para las nuevas modificaciones o alteraciones no previstas, se observará lo dispuesto en el artículo 2 del Real Decreto aprobatorio, de manera que se acredite el cumplimiento de las condiciones establecidas en el artículo 39.2 del RPH mediante la cumplimentación del modelo de ficha utilizado para los casos indicados en el apartado anterior. La Confederación Hidrográfica del Ebro llevará un registro de las nuevas modificaciones o alteraciones.

3. El Plan Hidrológico de la cuenca del Ebro asume las infraestructuras contempladas en la Ley 10/2001, de 5 de julio, del Plan Hidrológico Nacional, según se plasma en el programa de medidas que acompaña a este Plan Hidrológico.

Capítulo VII: Medidas de protección de las masas de agua

Sección I. Medidas relativas a la alteración de las condiciones morfológicas de las masas de agua

Artículo 42. *Continuidad fluvial y dispositivos de franqueo para peces en azudes*

De conformidad con el artículo 126 bis.2 del Reglamento del Dominio Público Hidráulico (RDPH), aprobado por el Real Decreto 849/1986, de 11 de abril, el proyecto de los dispositivos de franqueo para peces tendrá en cuenta los criterios que se recogen en el apéndice 14.

Artículo 43. *Plantaciones de arbolado en márgenes*

1. Sin perjuicio del cumplimiento del artículo 81 del RDPH, se promoverá el desarrollo de sotos y plantaciones de arbolado en las márgenes de los ríos dentro de la zona de policía, pues estas formaciones actúan como filtros verdes, siempre que no constituyan un factor de riesgo de inundación o no alteren desfavorablemente el estado de las masas de agua.

2. Salvo justificación especial, y para contribuir a alcanzar el buen estado de las masas de agua, en las autorizaciones de plantación se conservará una franja de vegetación autóctona de entre cinco y diez metros de anchura en su extensión longitudinal en su parte más próxima al cauce.

Artículo 44. *Plantaciones de arbolado en ribera*

1. No se autorizarán plantaciones de arbolado en los cauces que supongan pérdida de naturalidad del dominio público hidráulico, salvo actuaciones de restauración promovidas por las distintas administraciones con competencia territorial, así como otras actuaciones a realizar en los montes gestionados por los órganos competentes en materia forestal de las diferentes comunidades autónomas.

2. Siempre que se garantice el cumplimiento del artículo 74.7 del RDPH, el titular podrá mantener, las ocupaciones y plantaciones actuales que no supongan un obstáculo al régimen de corrientes. En los nuevos turnos de plantación y ocupación, se deberá respetar una franja de al menos cinco metros en la parte lindante con el cauce de aguas bajas, en la que no se realizarán plantaciones de especies forestales de crecimiento rápido, ni se podrán acumular materiales o residuos de cualquier tipo.

3. Con carácter general y salvo autorización expresa, no se podrán realizar labores de abonado en este tipo de plantaciones.

Anexo XII. Plan Hidrológico de la parte española de la DH del EBRO (2015-2021)

Artículo 45. Delimitación técnica

1. Se considera delimitación técnica teórica, cartográfica o probable del dominio público hidráulico, a aquella obtenida de los estudios técnicos de los que se disponga, elaborados o validados por el organismo de cuenca. Frente a esta delimitación, podrán desarrollarse estudios técnicos de detalle que permitan una mejor definición teórica, que deberán ser también validados por el organismo de cuenca.
2. La delimitación teórica, cartográfica o probable del Dominio Público Hidráulico será puesta a disposición del público y, en su caso, se incorporará al Sistema Nacional de Cartografía de Zonas Inundables.
3. Se definen como zonas de concentración de escorrentías aquellas que tienen las siguientes características:
 - a) Cuenca vertiente inferior a 1 km² (100 ha).
 - b) No aparecer señalada como cauce en la cartografía oficial.
 - c) No aparecer como finca individualizada de dominio público en el registro del Catastro del Ministerio de Hacienda y Administraciones Públicas.
4. No obstante, cada caso concreto será susceptible de análisis específico, pudiéndose variar estos criterios conforme a dicho análisis y, en particular, en función de la realidad física.
5. En las actuaciones a realizar en estas zonas se habrá de evitar que, por la modificación del régimen natural de las escorrentías, se ocasionen perjuicios a terceros.

Artículo 46. Actuaciones menores de conservación en el dominio público hidráulico y en su zona de policía

1. Se consideran actuaciones menores de mantenimiento y conservación del Dominio Público Hidráulico, siempre que se realicen fuera de espacios protegidos y no fueran objeto de autorización en los términos previstos en el artículo 53 del RDPH o prohibidas para el caso concreto, las siguientes:
 - a) Retirada de árboles muertos y podas de árboles que impidan accesos al cauce o su servidumbre de paso, siempre que no impliquen pérdida del sustrato arbóreo de la ribera.
 - b) Retirada de árboles muertos y podas de árboles que mermen la capacidad de desagüe del cauce, así como las podas tradicionales de los denominados "chopos cabeceros" o similares.
 - c) Retirada de elementos arrastrados por la corriente que obstruyan el cauce y, en especial, en las obras de paso sobre el mismo, o que constituyan un elemento de degradación o contaminación del Dominio Público Hidráulico.
 - d) Mantenimiento de las secciones de aforo de las redes oficiales de estaciones de aforo.
 - e) Limpieza de vegetación bajo líneas eléctricas y cualquier otra actuación que venga determinada por la aplicación de otra legislación distinta de la de aguas y no suponga aprovechamiento, ocupación o utilización de bienes del dominio público hidráulico.
 - f) Actuaciones de los Ayuntamientos en parques urbanos y periurbanos.
 - g) Retirada de especies vegetales alóctonas invasoras y de mal comportamiento hidráulico, así como la plantación de especies autóctonas y de buen comportamiento hidráulico.
 - h) Plantaciones o cortas de choperas en terrenos cultivados tradicionalmente por particulares.

Anexo XII. Plan Hidrológico de la parte española de la DH del EBRO (2015-2021)

- i) Construcciones en suelo no urbanizable fuera de la zona de flujo preferente o de la lámina inundable teórica producida por el caudal máximo correspondiente a un periodo de retorno de cien años, en tramos de ríos en los que exista delimitación de dichas zonas proveniente de estudios de inundabilidad validados por el Organismo de cuenca.
- j) Labores de pequeña reparación exigidas por la normal conservación de bienes inmuebles existentes.

2. La ejecución de estas actuaciones se realizará previa presentación ante el Organismo de cuenca, con quince días de antelación, de la declaración responsable por la que el promotor se comprometa al cumplimiento de los requisitos establecidos. El modelo de declaración responsable será aprobado y publicado por el Organismo de cuenca conforme al artículo 71 bis de la Ley 30/1992, de 26 de noviembre. La Administración se reserva la facultad de comprobar la veracidad y exactitud de los datos consignados en la declaración, disponiendo a tal fin de las labores de inspección del personal dependiente jerárquicamente de la Comisaría de Aguas.

3. Se promoverá la colaboración con las entidades locales para la ejecución de estas actuaciones.

Sección II. Medidas para la utilización del dominio público hidráulico

Artículo 47. Criterios de regulación interna para concesiones

1. Salvo justificación especial, y al objeto de mantener el buen estado de las masas de agua y en base al principio de precaución en materia de medio ambiente, no se otorgarán concesiones de carácter consuntivo, ni se modificarán las existentes con incremento de caudal máximo instantáneo o del volumen máximo anual, si no se dispone de regulación interna suficiente en el aprovechamiento o propuesta adecuada de uso conjunto superficial-subterráneo.

2. Esta regulación interna deberá permitir el funcionamiento independiente del aprovechamiento durante los periodos de tiempo en que la restricción por el régimen de caudales ecológicos obligue a suspender la derivación en el punto de captación, sea éste de aguas superficiales o de aguas subterráneas en el acuífero aluvial cuya afectación a la masa de agua relacionada sea relevante.

3. De conformidad con lo prescrito en la asignación de recursos de este Plan, artículos 19 a 35, en el apéndice 13.1 se recoge la regulación interna mínima en cada una de las masas de agua superficial de la Demarcación Hidrográfica del Ebro y en el apéndice 13.4 la relación de masas de agua subterránea en las que se establece una distancia mínima al río para las captaciones en el acuífero aluvial. Para distancias inferiores a las indicadas en el mencionado apéndice 13.4 se exigirán las mismas condiciones de regulación interna que para las masas superficiales con ellas relacionadas.

Artículo 48. Modificación y revisión de concesiones

1. Con carácter general, la Confederación Hidrográfica del Ebro, previamente a la puesta en explotación de una nueva obra con incidencia significativa en la explotación del recurso, podrá realizar un estudio de ordenación técnica y legal de todos los aprovechamientos influenciados directa o indirectamente por la

Anexo XII. Plan Hidrológico de la parte española de la DH del EBRO (2015-2021)

misma, procediéndose en su caso a la modificación o revisión de las concesiones, conforme a lo dispuesto y con los efectos previstos en los artículos 64 y 65 del TRLA.

2. En el supuesto de revisión al amparo del artículo 65.2 del TRLA, relativo al cumplimiento del objetivo de la concesión con menor dotación, los caudales sobrantes resultantes serán destinados, con carácter preferente, a la mejora del régimen de caudales ecológicos.

Artículo 49. Medidas relativas a las aguas subterráneas

1. De conformidad con el artículo 184.4 del RDPH la Confederación Hidrográfica del Ebro, para el otorgamiento de concesiones, considerará su posible afección a captaciones anteriores legalizadas, para lo cual podrá solicitar al peticionario que aporte la información hidrogeológica justificativa para la evaluación de las posibles afectaciones, basado en datos obtenidos, entre otros, de la ejecución de ensayos de bombeo o aforos realizados en las nuevas captaciones.

2. En las concesiones de agua subterránea, de conformidad con el artículo 184.1 del RDPH, para el establecimiento del: caudal máximo instantáneo, distancias mínimas entre cauces y otros aprovechamientos, y profundidad de la obra se tendrán en cuenta las siguientes condiciones:

- a) A los efectos del mantenimiento del régimen de caudales ecológicos, además del establecimiento de distancias mínimas en determinados tramos conforme al apéndice 13.4 se podrá exigir a los nuevos aprovechamientos de aguas subterráneas que se encuentren próximos a ríos o manantiales y que puedan ser afectados directamente, un informe justificativo de las posibles afecciones a los mismos, para lo cual podrá solicitar al peticionario que aporte la información hidrogeológica justificativa para la evaluación de las posibles afectaciones, basado en datos obtenidos, entre otros, de la ejecución de ensayos de bombeo o aforos realizados en las nuevas captaciones.
- b) Sin perjuicio de especificaciones motivadas más concretas, todas las captaciones nuevas de más de 5 m de profundidad deberán tener cementados los primeros 4 m de espacio anular, como sello de protección ante la contaminación; además se cementarán adecuadamente los tramos de sondeos que queden abandonados por la mala calidad del agua.
- c) Los pozos o sondeos que tengan carácter surgente deberán acabarse con un dispositivo de cierre estanco que impida la salida libre del agua y con un dispositivo en la cabeza de cierre para poder instalar un manómetro. Siempre que las condiciones de la surgencia lo permitan, se podrá admitir la sobreelevación adecuada del brocal al objeto de equilibrar la presión.
- d) Todas las perforaciones deberán quedar equipadas con tubería auxiliar de al menos 30 mm de diámetro interior para permitir la lectura del nivel piezométrico con una sonda o hidronivel eléctrico. A la salida de la tubería de impulsión deberá colocarse un dispositivo de control y medida de caudales de conformidad con la Orden Ministerial ARM/1312/2009, de 20 de mayo, por la que se regulan los sistemas para realizar el control efectivo de los volúmenes de agua utilizados por los aprovechamientos de agua del Dominio Público Hidráulico, de los retornos al citado dominio público y de los vertidos al mismo. También deberá instalarse en la cabeza de pozo una salida para la toma de muestras de agua.

Anexo XII. Plan Hidrológico de la parte española de la DH del EBRO (2015-2021)

e) Salvo justificación adecuada, el concesionario estará obligado a realizar un ensayo de bombeo bajo los condicionantes técnicos que indique el Organismo de Cuenca y que permitirá la fijación de dicho caudal en la correspondiente tramitación administrativa de la concesión.

f) Con carácter general, el volumen máximo de explotación no debería comprometer el recurso disponible de la masa de agua subterránea. La Confederación Hidrográfica del Ebro autorizará nuevas concesiones siempre y cuando el volumen total de agua concedido en la masa de agua subterránea no supere su recurso máximo disponible.

Esta obligación no incluye los casos de las masas de agua subterránea en las que los retornos de regadío suponen una parte muy relevante del aporte de entradas en el acuífero. En estas circunstancias, si el recurso disponible se reduce debido a la mejora de la eficiencia de riego, se entenderá que no se produce afección al derecho de concesión.

g) En ausencia de restricciones más específicas, la distancia mínima entre captaciones será de 100 m. Con el objeto de mejorar el rendimiento de una captación que disponga de concesión, se podrán modificar las características constructivas o incluso construir una nueva captación en un radio de 100 m, siempre que no implique afectación a terceros. La captación original deberá ser, en su caso, clausurada y sellada restituyendo el terreno a sus condiciones iniciales, salvo que se establezca el correspondiente acuerdo por escrito para mantenerla como punto de control piezométrico, siempre que se cumplan las condiciones constructivas, de seguridad y de permiso de acceso establecidas. Atendiendo a la especial trascendencia que puede tener la afectación cuantitativa a un aprovechamiento existente desde manantial por la explotación de un pozo construido con posterioridad, se establece que, salvo justificación adecuada, deberá existir una distancia mínima de 500 m entre ambas captaciones.

h) Con carácter general la profundidad de la perforación no podrá sobrepasar la base del acuífero explotado para evitar la conexión indeseada entre acuíferos distintos.

La anterior limitación puede ser modificada por los resultados de estudios que puedan dar lugar a la fijación de una piezometría mínima para garantizar el no deterioro, la atención de las necesidades ecológicas mínimas o el derecho preferente de otros aprovechamientos.

A tal efecto, se limitará la profundidad de las bombas en las captaciones o se instalarán sondas de nivel que provoquen la parada del equipo de bombeo si el nivel piezométrico desciende por debajo de la cota establecida.

3. De acuerdo con el artículo 180.2 del RDPH se establece que la duración de la autorización de investigación será de doce meses.

Artículo 50. Medidas relativas a las concesiones para abastecimiento

1. La población de cálculo para la estimación de caudales se determinará a partir del Padrón Municipal de Habitantes según el Instituto Nacional de Estadística. La evolución de población futura y de población estacional se justificará adecuadamente, teniendo en cuenta las proyecciones de población del Instituto Nacional de Estadística a un horizonte máximo de 10 años.

2. Se promoverá que los sistemas de abastecimiento urbano utilicen para aquellos usos urbanos que no requieran potabilización, fuentes de suministro alternativas de agua no potable. Estos usos diferenciados quedarán incluidos en la Junta de Explotación respectiva conforme a su lugar de toma.

Anexo XII. Plan Hidrológico de la parte española de la DH del EBRO (2015-2021)

Artículo 51. Medidas relativas a las concesiones para riego

1. En las modernizaciones de regadíos, junto con la evaluación de la eficiencia en la gestión del agua, se podrá analizar la eficiencia energética del sistema, valorándose las sinergias positivas que puedan desprenderse de la explotación única del riego y de la producción de energía.

2. Si como consecuencia de esta auditoría energética, se desprende que el aprovechamiento energético de las infraestructuras necesarias para el riego pudiera conllevar una mejora en la eficiencia energética, esta mejora se tendrá en cuenta a la hora de otorgar los títulos de aprovechamiento de uso energético en la zona regable.

3. La Confederación Hidrográfica del Ebro promoverá el uso de los retornos como medida para aumentar la eficiencia y disminuir la contaminación generada, con objeto de conseguir un mejor estado en los cauces receptores, y siempre en el marco de las buenas prácticas agrarias que minimicen el vertido al dominio público hidráulico.

4. Los retornos de riego dentro de los límites de la zona regable correspondiente, y mientras que no se hayan reincorporado al dominio público hidráulico, tienen la consideración de aguas ya concedidas, por lo que su utilización para el riego de la zona regable que las produce, no se considerará nuevo uso. Por lo tanto se consideran ya otorgados al titular del derecho y podrán utilizarse con la previa comunicación al Organismo de Cuenca para la verificación de la no afectación a derechos preexistentes, y que se trata exclusivamente de retornos de riego.

5. El uso de los retornos de riego, cuando no estén dentro de la zona regable, serán objeto de nueva concesión, la cual no generará servidumbres sobre los usuarios precedentes ni responsabilidad por la merma de caudales disponibles derivada de una gestión más eficiente del riego.

6. Todos los aspectos relacionados con la gestión de retornos por parte de las comunidades de usuarios deberán ser incorporados en sus ordenanzas.

7. La comunidad de regantes o los comuneros podrán solicitar la concesión de aprovechamientos de aguas subterráneas con destino a riego de terrenos situados en su zona regable. Previo a su otorgamiento, la Confederación Hidrográfica del Ebro solicitará informe de la Comunidad General, si existiere.

Si el solicitante fuera la comunidad de regantes, se tramitará como una modificación de características de la concesión de la que fuera titular, o condicionada a la que se otorgue en un futuro para las zonas regables pertenecientes a Planes Coordinados del Estado.

Si el solicitante fuera comunero podrá obtenerla con el carácter de complementaria de la que administre la comunidad de regantes y la tramitación por el Organismo de cuenca incluirá la previa petición de informe a ésta. Dicho aprovechamiento deberá integrarse en la comunidad de regantes, y quedará obligado a aportar un certificado que acredite dicha incorporación con antelación a la autorización de su puesta en explotación.

En el caso de captaciones de aguas subterráneas ubicadas en zonas regables pertenecientes a comunidades de regantes para uso fuera de la zona regable, el peticionario deberá justificar técnicamente que las aguas a captar no provienen mayoritariamente de retornos de riego y sólo en este caso, no precisarán de autorización de la comunidad de regantes.

Anexo XII. Plan Hidrológico de la parte española de la DH del EBRO (2015-2021)

8. Las Administraciones, en colaboración con las comunidades de usuarios, promoverán la restauración y formación de humedales y lagunajes en el entorno de las zonas regables, con el objeto adicional de contribuir a la depuración natural de nutrientes y mejorar su estado.

9. De conformidad con el artículo 189 del RDPH, la Confederación Hidrográfica del Ebro de oficio, y en su caso, previa comunicación de la comunidad general de usuarios, iniciará los trámites necesarios para la inscripción y actualización de los derechos que amparan a los aprovechamientos colectivos que gestionan.

Artículo 52. Medidas relativas a las concesiones para aprovechamientos hidroeléctricos

1. Los derechos existentes de aprovechamientos hidroeléctricos por reserva de tramo en situación de suspensión disponen de tres años, a contar desde el 2 de marzo de 2014, para ejercitarlos acorde con los requerimientos ambientales y sociales. Transcurrido el plazo anterior quedarán extinguidos los derechos y se practicará de oficio la cancelación de los asientos registrales que en su caso existieran.

2. En los condicionados concesionales se tendrán en cuenta las oscilaciones de caudal aguas abajo producidas por la explotación, de conformidad con lo previsto en el artículo 115.3.b) del RDPH. Se incluirá en los mismos la señalización del tramo afectado, en la medida que comporte riesgos para los restantes usos comunes del río.

3. Al extinguirse el derecho concesional, de conformidad con el artículo 89.4 del RDPH, revertirán al Estado gratuitamente y libres de cargas y en condiciones de funcionamiento la totalidad de las obras e instalaciones que constituyen el aprovechamiento. Tanto, cuantas obras hubieran sido construidas dentro del dominio público hidráulico para la explotación del aprovechamiento, como, las restantes obras del aprovechamiento e instalaciones electromecánicas de la central al objeto de garantizar la reversión en condiciones de explotación.

Artículo 53. Medidas relativas al control de extracciones

1. Se fomentará la existencia de acuerdos entre el organismo de cuenca y las comunidades de usuarios para suscribir encomiendas para la gestión del sistema en los términos que se pacten, y en particular, para el seguimiento de los caudales de entrada a un sistema de riego y los de retorno, tanto en los aspectos cualitativos como cuantitativos, sin perjuicio de lo previsto en la disposición adicional única de la Orden ARM/1312/2009, de 20 de mayo.

2. Para la explotación más eficiente de los distintos sistemas hidráulicos de la Confederación Hidrográfica del Ebro se podrán fijar convenios con los correspondientes usuarios para el mejor aprovechamiento de la red de telecomunicaciones, transmisión de datos, instalación de estaciones de control, etc., siempre que no contravenga la Ley 9/2014, de 9 de mayo, General de Telecomunicaciones.

3. Los explotadores privados de infraestructuras facilitarán la incorporación de las diferentes lecturas hidráulicas (niveles, caudales, apertura de compuertas, etc.) al Sistema Automático de Información Hidrológica de la Confederación Hidrográfica del Ebro.

Anexo XII. Plan Hidrológico de la parte española de la DH del EBRO (2015-2021)

Artículo 54. Medidas relativas a las transformaciones en riego

1. La modernización o mejora de regadíos con auxilio o financiación pública, ya sea total o parcial, justificará la revisión concesional de los aprovechamientos de modo que los recursos hidráulicos inscritos se ajusten a las dotaciones de este Plan. Con carácter previo a la revisión concesional el Organismo de cuenca, en colaboración con la comunidad de regantes respectiva, definirá las alternativas de cultivo a incluir y las demandas de las mismas. Conforme al artículo 55.2, aquellos caudales liberados por una mejor utilización del agua y no afectando a las garantías de los regadíos modernizados, serán destinados preferentemente al régimen de caudales ecológicos o a asignaciones que se especifiquen dentro del Plan Hidrológico.

2. En este sentido, la revisión o modificación concesional en las actuaciones de mejora y modernización de los regadíos existentes estará supeditada a su adecuación a las previsiones establecidas por este Plan en cuanto a dotaciones, sistemas y métodos de riego, condiciones de drenaje y sistemas de control e información de caudales, control de retornos y contaminación difusa, buenas prácticas agrarias, volúmenes y módulos de riego, pudiéndose solicitar la elaboración de los informes finales que demuestren los resultados obtenidos.

3. El Organismo de cuenca promoverá la realización de convenios con las comunidades de usuarios con el objetivo de mejorar la gestión de los sistemas de riego. En este sentido las infraestructuras hidráulicas de interés general del Estado, y en particular las acequias del Estado que gestiona el Organismo de cuenca, que hayan quedado fuera de uso como consecuencia de la ejecución de un proyecto de modernización de regadíos declarado de interés general, se considerará que no serán necesarias para el servicio público a los efectos de la desafectación regulada en la Ley 33/2003, de 3 de noviembre, de Patrimonio de las Administraciones Públicas.

4. La solicitud de transformación de zonas regables irá acompañada, además de la documentación prevista en el RDPH, de un estudio de viabilidad con el siguiente contenido mínimo:

- a) Delimitación de las superficies objeto de transformación, ajustando sus dotaciones a las que se establecen en el Plan Hidrológico.
- b) Evaluación de los factores naturales sobre los que inciden, a fin de determinar su influencia sobre el medio ambiente y su conservación, así como respecto al balance anual de dióxido de carbono y su capacidad de fijación a largo plazo, por los posibles efectos del cambio climático. Dichos proyectos analizarán también los efectos sobre las poblaciones rurales y la influencia de esta en el mantenimiento del espacio natural y rural.
- c) Aptitud de los suelos para el riego.
- d) Adecuación a las previsiones establecidas en el Plan en cuanto a los posibles efectos ambientales que sobre el estado de las masas de agua puedan generar, dotaciones, sistemas y métodos de riego, condiciones de drenaje, sistemas de control e información de caudales, control de retorno y contaminación difusa, buenas prácticas agrarias, volúmenes y módulos de riego.
- e) Las posibles afecciones a otros aprovechamientos tanto actuales como previsibles desde los puntos de vista, técnico y concesional.

Anexo XII. Plan Hidrológico de la parte española de la DH del EBRO (2015-2021)

5. Se asumen los criterios y actuaciones que establezcan el Plan Nacional de Regadíos y los planes de regadío aprobados por las comunidades autónomas o administraciones forales competentes. No obstante, deberán contar con asignación de recursos en este Plan Hidrológico.

6. Tanto las actuaciones de mejora de los regadíos existentes, como los proyectos de transformación de nuevos regadíos, incluirán todos aquellos elementos de medida que sean necesarios para un correcto conocimiento y control de los caudales, volúmenes, dotaciones y módulos de riego utilizados, así como de la calidad de los retornos, estando obligados los usuarios del sistema a su mantenimiento en perfectas condiciones de funcionamiento y al suministro de la información al Organismo de cuenca, con la periodicidad que se establezca.

Artículo 55. *Limitaciones a los plazos concesionales*

1. El plazo concesional será como máximo de cuarenta años. No obstante, excepcionalmente podrá otorgarse un plazo superior cuando quede acreditado en el expediente de concesión que las inversiones que deban realizarse para el desarrollo de la actividad económica exigen un plazo mayor para su recuperación y garantía de viabilidad, en cuyo caso se otorgarán por el tiempo necesario para ello, con el límite temporal de setenta y cinco años determinado en el artículo 59.4 del TRLA.

2. Toda novación o ampliación de plazo concesional se condicionará a la incorporación de mejoras ambientales y de eficiencia, teniendo en cuenta, si es el caso, las que se hubieran realizado a lo largo del desarrollo del plazo concesional original.

3. En tanto en cuanto no se haya definido y concertado el régimen de caudales ecológicos a mantener en la toma de la concesión o, en el caso de aguas subterráneas, no pueda preverse adecuadamente la afectación de dichas extracciones al caudal superficial, el otorgamiento de nuevas concesiones o la modificación con aumento de extracciones de las existentes, se otorgará por un plazo máximo de veinticinco años, y condicionada al cumplimiento de los caudales ecológicos.

4. Siempre que, justificadamente, se aprecie dudosa la idoneidad del aprovechamiento para el cumplimiento de los objetivos medioambientales de las masas de agua asociadas o para el uso eficiente y sostenible del agua dentro de un sistema hídrico, el plazo concesional a otorgar se reducirá todo lo necesario para no comprometer dicho uso eficiente y sostenible.

Artículo 56. *Zonas húmedas en cola de embalse*

1. Se podrán definir zonas húmedas permanentes en la cola de embalses con interés ambiental o recreativo. En este sentido, se promoverán medidas para el mejor aprovechamiento ambiental y recreativo de los embalses.

2. La implantación de estas medidas no habrá de condicionar la adecuada explotación del embalse de acuerdo con el fin previsto para el que fue construido.

Sección III. Medidas para la protección del estado de las masas de agua**Artículo 57. Medidas relativas a las masas de agua superficial**

1. Con el fin de contribuir al buen estado del medio hídrico asociado a las balsas de agua situadas en el dominio público hidráulico, al tránsito natural de sedimentos y a recuperar la funcionalidad de las mismas, evitando la concentración de sedimentos y nutrientes y, al mismo tiempo, minimizando los efectos negativos aguas abajo, se establecen las siguientes recomendaciones:

- a) Realizar las tareas de limpieza y mantenimiento de balsas con periodicidad anual o cuando el espesor de los lodos acumulados supere los cuarenta centímetros
- b) Que la limpieza se realice fuera de la época crítica de reproducción de los anfibios, es decir, después del verano, y aprovechando, en la medida de lo posible, momentos de elevado caudal.

2. Criterios a tener en cuenta en las actuaciones de depuración y autorización de vertidos: En las actuaciones de depuración y autorización de vertidos se tendrán en cuenta los siguientes criterios:

- a) Concentración de vertidos homogéneos y separación de vertidos heterogéneos.
En aplicación de este criterio, aquellas autorizaciones de vertidos que correspondan a desconexiones de instalaciones industriales de la red urbana de colectores y depuración, que, por traslado de la industria a otro punto favorezcan su depuración específica, se estudiarán teniendo en cuenta la alternativa que suponga en conjunto un menor impacto sobre el estado de las masas de agua afectadas.
- b) Utilización de tecnologías de bajo coste energético dependiendo de su viabilidad técnica, económica y ambiental.
- c) Con carácter general, en el diseño de las instalaciones de depuración de pequeños núcleos de población menores de 1.000 habitantes equivalentes, de conformidad con el artículo 251.1 b) 1ª) del RDPH, se utilizarán como referencia los criterios de la tabla siguiente, sin perjuicio de que se establezcan condiciones de vertido más rigurosas cuando el cumplimiento de los objetivos medioambientales y la presencia de zonas sensibles así lo requiera.

Habitantes equivalentes	Rendimientos mínimos de reducción de la contaminación
< 25	SS: 50 % DBO5: 25 % Amonio: 40 %
25 – 250	SS: 70 % DBO5: 55 % DQO: 55 % Amonio: 50 %
250 – 1.000	SS: 85 % DBO5: 90 % DQO: 70 % Amonio: 70 %

- d) Unificación y conexión a las redes de saneamiento municipal de todos los vertidos que, por sus características de biodegradabilidad, puedan ser aceptados en las instalaciones de depuración urbanas, especialmente urbanizaciones aisladas y polígonos industriales.

En los casos en que, por causa de complejidad técnica o de desproporcionalidad económica no se considere adecuada dicha conexión, se tramitarán las correspondientes autorizaciones de vertido siempre bajo condiciones en las que se cumplan las normas de calidad ambiental del

Anexo XII. Plan Hidrológico de la parte española de la DH del EBRO (2015-2021)

medio receptor así como el no empeoramiento de la masa de agua afectada. Todo ello sin perjuicio de las competencias de los entes municipales o supramunicipales en cuestiones de abastecimiento y saneamiento otorgadas según la Ley 7/1985, de 2 de abril, reguladora de las Bases del Régimen Local y del Real Decreto Ley 11/1995, de 28 de diciembre, por el que se establecen las normas aplicables al tratamiento de las aguas residuales urbanas.

- e) Cuando una o varias aglomeraciones urbanas estén conectadas a una única depuradora deberán formalizar un acuerdo de gestión conjunta con un obligado al pago del canon de control de vertido o constituir una mancomunidad, consorcio o cualquier otro ente local supramunicipal titular del vertido. En caso de no alcanzar acuerdo entre dichas aglomeraciones para su constitución, las comunidades autónomas, al amparo de sus competencias, promoverán su formación.
- f) El Organismo de cuenca podrá imponer la obligación de regular el caudal de aguas residuales cuando los objetivos medioambientales así lo requieran.
- g) Dado el carácter salino de parte del sustrato de la cuenca, se consideran buenas prácticas aquellas actuaciones encaminadas a la disminución del aporte total de sales al medio hídrico. En las autorizaciones de vertido se fomentará la minimización de las sales exportadas, considerado el conjunto de las masas de agua a las que afecte la actividad generadora del vertido.

3. Tramitación previa de autorizaciones de vertido y control de efluentes urbanos:

- a) Con anterioridad a la solicitud de autorización de vertido el promotor podrá presentar ante el Organismo de Cuenca un anteproyecto con la definición de las infraestructuras generales de saneamiento y depuración. A partir de dicha documentación el Organismo de cuenca emitirá una evaluación preliminar requiriendo en su caso al solicitante para que introduzca las correcciones oportunas en el proyecto que elabore para la solicitud de la autorización de vertido.
- b) En aglomeraciones urbanas superiores a 10.000 habitantes equivalentes que vierten a masas de agua que no cumplan el buen estado, el Organismo de cuenca podrá exigir la implantación de sistemas de control en continuo del funcionamiento de las instalaciones y de la calidad del efluente.

4. Caudal circulante a efectos de autorizaciones de vertido: Cuando esté implantado un régimen de caudales ecológicos en la masa receptora de un vertido, el caudal a tener en cuenta en la autorización de vertidos será el mínimo establecido en condiciones de normalidad hidrológica.

5. Aplicación de medidas adicionales: En las situaciones en que por razones de detracción de caudales o vertidos de aguas residuales, se pueda afectar el cumplimiento de los objetivos medioambientales, se estudiará la posibilidad alternativa de reutilización de las aguas residuales para minimizar su vertido, previo paso por las instalaciones de regeneración necesarias, según lo estipulado en el Real Decreto 1620/2007, de 7 de diciembre, por el que se establece el régimen jurídico de la reutilización de las aguas depuradas.

6. Vertidos en azarbes y colectores de riego:

- a) Todo vertido sobre azarbes o colectores de zonas regables, requerirá autorización de vertidos por parte de la Confederación Hidrográfica del Ebro y la aceptación de la comunidad de usuarios. La autorización de vertidos de aguas residuales sobre azarbes o colectores pertenecientes a una comunidad se condicionará a la coordinación del titular del vertido con la

Anexo XII. Plan Hidrológico de la parte española de la DH del EBRO (2015-2021)

comunidad de usuarios, haciéndole partícipe de la gestión, en su caso mediante el abono de los gastos que genera el uso de las mencionadas infraestructuras que se acuerde con el titular del vertido o el cumplimiento de unos requisitos de emisión para poder en su caso reutilizarlo.

- b) La reutilización de vertidos para riego estará a lo dispuesto en el Real Decreto 1620/2007, de 7 de diciembre.

7. Vertidos directos de contaminantes en aguas subterráneas:

- a) Sin perjuicio de lo previsto en los artículos 257 a 259 bis del RDPH, se establecen los siguientes preceptos sobre los vertidos directos de contaminantes en aguas subterráneas.
- I. Con carácter general está prohibido el vertido directo de contaminantes en las aguas subterráneas a no ser que se demuestre que estos vertidos no provocan un deterioro significativo en el estado general del acuífero.
 - II. Podrá autorizarse la inyección de contaminantes en el caso de reinyección en el mismo acuífero de aguas utilizadas con fines geotérmicos o en los supuestos contemplados en el artículo 11.j) de la Directiva 2000/60/CE siempre y cuando:
 - 1º. Los vertidos no pongan en peligro el logro de los objetivos medioambientales establecidos para la masa de agua subterránea donde se realiza el vertido o en aquellas masas de agua con las que esté relacionada.
 - 2º. Se apliquen las mejores técnicas posibles para aminorar la masa de vertido de contaminante introducido en el acuífero.
 - 3º. Se establezcan mecanismos de seguimiento específicos del estado de las masas de agua afectadas y se realicen evaluaciones periódicas del efecto de los vertidos realizados.
- b) Donde se prevea que una zona regable pueda verse afectada por una inyección de vertidos se contará con informe de la comunidad de regantes respectiva.

8. Reutilización de aguas residuales: Dentro de las actuaciones de reutilización, se considerarán prioritarias aquellas localizadas en subcuencas en que no se prevea alcanzar a 2021 el buen estado.

Artículo 58. Caudales preventivos

En el apéndice 6.1 se definen unos caudales preventivos por razones de calidad química, contemplados por el Consejo del Agua de la cuenca del Ebro en su sesión de 23 de septiembre de 1998, de carácter coyuntural y transitorio a expensas de la evolución de la calidad del agua y del estado ecológico. No tienen la consideración de caudales ecológicos y su modificación o eliminación será decidida por resolución motivada de la Presidencia de la Confederación Hidrográfica del Ebro.

Artículo 59. Medidas relativas a las masas de agua subterránea

1. Zonas condicionadas por afección de contaminación: En esas zonas se podrán otorgar concesiones para abastecimiento urbano, industrial y para uso agrícola; no obstante en los pozos cuyo destino sea el abastecimiento humano y a fin de minimizar los efectos de la contaminación difusa detectada en estas zonas, salvo justificación adecuada, se deberá diseñar un sello sanitario que abarque toda la zona no

Anexo XII. Plan Hidrológico de la parte española de la DH del EBRO (2015-2021)

saturada. Para ello se cementará el espacio anular, entre la tubería y la pared de la perforación, en todo el tramo superior a la superficie freática. En el apéndice 13.2 se presenta un listado de las masas de agua subterránea en la que es preceptivo este condicionado.

En las masas de agua subterránea en las que se haya detectado la presencia de contaminaciones puntuales, el otorgamiento de las concesiones de abastecimiento será analizado caso por caso por la Confederación Hidrográfica del Ebro. En apéndice 13.3 se relacionan las masas de agua subterránea en las que se han definido ciertas áreas a las que atañe esta condición.

2. Zonas con limitaciones específicas para la preservación o mejora del estado cuantitativo de las masas de agua:

- a) Zonas con limitación de distancia a cauces superficiales: Se establece una distancia mínima de las captaciones de agua subterránea a ciertas masas de agua superficial para evitar la afeción directa a los regímenes de caudales ecológicos definidos en estas masas de agua asociada. En estas zonas, salvo justificación adecuada, los nuevos otorgamientos de concesiones de agua subterránea se supeditarán a los mismos requerimientos de regulación interna mínima que a la correspondiente masa de agua superficial a la que afecta. En el apéndice 13.4 se detallan las distancias mínimas establecidas y los tramos de ríos en los que se prescribe esta condición.
- b) Zonas reservadas para uso prioritario de abastecimiento de población futuro: En estas áreas se podrán otorgar concesiones para usos distintos al abastecimiento urbano hasta un volumen máximo equivalente al 30% del recurso disponible, incluyendo los aprovechamientos regulados en el artículo 54.2 del TRLA.

En circunstancias especiales y de emergencia por sequía, esta restricción podrá ser revocada por la administración hidráulica.

Se podrán otorgar las concesiones correspondientes a la reposición de aquellos aprovechamientos preexistentes que hayan dejado de ser operativos por alguna razón, a fin de garantizar los derechos ya adquiridos. En el apéndice 13.5 se relacionan estas áreas.

- c) Perímetros de protección de aguas minerales y termales: En estas zonas las nuevas solicitudes de concesión deberán incluir entre la documentación a presentar un informe de la autoridad competente. El apéndice 13.6 recoge los perímetros de aguas minerales y termales declarados, solicitados o en trámite en la cuenca.

3. Zonas con limitaciones especiales al incremento de extracciones: En una serie de masas de agua subterránea con importante presión extractiva, y al objeto de prevenir el empeoramiento de su estado cuantitativo, se establecen una serie de condicionantes y restricciones especiales que regirán el otorgamiento de nuevas concesiones de agua subterránea que pretenden mejorar su estado y ordenar el aprovechamiento de sus recursos. En el apéndice 13.7 se relacionan estas zonas.

La Junta de Gobierno de la Confederación Hidrográfica del Ebro, de forma motivada, en función de la disposición de información hidrogeológica adicional, de la evolución de los niveles piezométricos registrados y del caudal de descarga de los acuíferos, podrá actualizar las limitaciones especiales que se listan a continuación. En su caso, serán incluidas en el siguiente ciclo de revisión del Plan, salvo que el Consejo del Agua de la demarcación aprecie la necesidad de hacerlo antes, de conformidad con el artículo 89.1 del RPH. Estas condicionantes y restricciones especiales, referidas según las masas de agua subterránea a las que afecta, son las siguientes:

- a) Masa de agua subterránea Campo de Belchite (079):

Anexo XII. Plan Hidrológico de la parte española de la DH del EBRO (2015-2021)

No se otorgarán concesiones de aguas subterráneas cuyas captaciones se ubiquen en el sector Belchite-Mediana de Aragón, al objeto de minimizar las afecciones al caudal de descarga del manantial de Mediana de Aragón y evitar el riesgo de no alcanzar el buen estado cuantitativo en esta zona.

Superficialmente esta zona se corresponde con la establecida en el acuerdo de la Junta de Gobierno de la Confederación Hidrográfica del Ebro de fecha 12 de julio de 2001.

b) Masa de agua subterránea Somontano del Moncayo (072):

En la zona dominada por las acequias del Jalón, sólo se admitirán concesiones cuyo titular sea la comunidad de regantes correspondiente.

Al objeto de prevenir el empeoramiento del estado cuantitativo de esta masa o la afección a descargas significativas:

- 1º. No se otorgarán concesiones de aguas subterráneas cuyas captaciones se ubiquen en el ámbito de esta masa de agua subterránea y a una distancia inferior a 5 km de los manantiales de Ojos de Pontil y Toroñel.
- 2º. No se otorgarán concesiones de aguas subterráneas cuyas captaciones se ubiquen en sector Fuendejalón-Ainzón y supongan incremento en las extracciones de este sector. Superficialmente esta zona se corresponde con la establecida en el acuerdo de la Junta de Gobierno de la Confederación Hidrográfica del Ebro de fecha 4 de noviembre de 2005.
- 3º. En el sector Ojos de Pontil y en el sector margen izquierda del Jalón, correspondientes respectivamente a las zonas establecidas en los acuerdos de la Junta de Gobierno de la Confederación Hidrográfica del Ebro de fecha 12 de julio de 2001 y 27 de abril de 2006, así como para el resto del ámbito de esta masa de agua subterránea. Se estudiará caso por caso la viabilidad del otorgamiento de cada concesión que se solicite en función de los datos de balance disponibles, del análisis pormenorizado del estado concesional en la zona, de la evolución de niveles piezométricos y del caudal de descarga de los acuíferos observado en la red de control y seguimiento cuantitativo existente o futura, así como de los volúmenes y caudales solicitados.

c) Masas de agua subterránea Campo de Cariñena (075), Pliocuaternario de Alfamén (076) y Mioceno de Alfamén (077):

Con el fin de prevenir la propagación de la contaminación difusa en estas masas las nuevas captaciones de aguas subterráneas que se construyan deberán tener unas características constructivas tales que no permitan la conexión de acuíferos.

No se otorgarán concesiones de aguas subterráneas cuyas captaciones se ubiquen en el sector comprendido entre las carreteras A-220, N-330, A-1304 y CV-641, al objeto de evitar el empeoramiento del estado cuantitativo en estas masas, el descenso general de los niveles piezométricos y el riesgo de no alcanzar el buen estado cuantitativo.

A una distancia menor de 2 km alrededor de la zona anteriormente detallada, con el fin de evitar la concentración de puntos de extracción y la afección entre captaciones, como criterio general y salvo justificación adecuada se deberá mantener una distancia mínima entre captaciones de 500 m.

No se otorgarán concesiones de aguas subterráneas significativas cuyas captaciones se ubiquen en el ámbito de estas masas de agua subterránea y a una distancia inferior a 5 km del manantial de la Virgen de Muel, al objeto de minimizar las afecciones al mismo.

Anexo XII. Plan Hidrológico de la parte española de la DH del EBRO (2015-2021)

En la zona regable dominada por las acequias del Jalón, solo se admitirán concesiones conforme al artículo 51.7.

Para el resto del ámbito de las masas de agua subterránea Campo de Cariñena (075), Pliocuatnario de Alfamén (076) y Mioceno de Alfamén (077), se estudiará caso por caso la viabilidad del otorgamiento de cada concesión que se solicite, en función de la evolución de los niveles piezométricos y del caudal de descarga de los acuíferos, así como de los volúmenes y caudales solicitados.

d) Masa de agua subterránea Huerva-Perejiles (082):

En el sector comprendido entre el río Jalón, el río Perejiles, el barranco de Valdesediles y la sierra de Vicort que capten del acuífero detrítico Mioceno, se estudiará caso por caso la viabilidad del otorgamiento de cada concesión que se solicite en función de los datos de balance disponibles, del análisis pormenorizado del estado concesional en la zona, de la evolución de niveles piezométricos y del caudal de descarga de los acuíferos observado en la red de control y seguimiento cuantitativo existente o futura, así como de los volúmenes y caudales solicitados.

e) Masa de agua subterránea de Gallocanta (087):

La Reserva Natural Dirigida de la Laguna de Gallocanta y su zona periférica de protección se considera zona no autorizada para nuevas concesiones. El resto de la masa de agua subterránea de Gallocanta (087) es clasificada como zona de limitaciones específicas. Se estudiará caso por caso la viabilidad del otorgamiento de cada concesión que se solicite en función de los datos de balance disponibles, del análisis pormenorizado del estado concesional en la zona, de la evolución de niveles piezométricos y del caudal de descarga de los acuíferos observado en la red de control y seguimiento cuantitativo existente o futura, así como de los volúmenes y caudales solicitados.

No se incluyen en esta restricción los aprovechamientos para abastecimiento urbano.

En el sector colindante de la masa de agua Páramos del Alto Jalón (086), término municipal de Used, sólo se admitirán aprovechamientos de escasa entidad regulados por el artículo 54.2 del TRLA.

f) Masas de agua subterránea de la Plana de la Galera (102) y Mesozoico de la Galera (103):

Con el fin de prevenir la propagación de la contaminación difusa en estas masas las nuevas captaciones de agua subterránea que se construyan deberán tener unas características constructivas tales que no permitan la conexión de acuíferos.

En la zona correspondiente a los términos municipales de La Galera, Santa Bárbara y Masdenverge, con el fin de evitar la concentración de puntos de extracción, la afección entre captaciones, como criterio general y salvo justificación adecuada, se deberá mantener una distancia mínima entre captaciones de 500 metros.

Para el resto del ámbito de las masas de agua subterránea (102 y 103), se estudiará caso por caso la viabilidad del otorgamiento de cada concesión que se solicite en función de los datos de balance disponibles, del análisis pormenorizado del estado concesional en la zona, de la evolución de niveles piezométricos y del caudal de descarga de los acuíferos observado en la red de control y seguimiento cuantitativo existente o futura, así como de los volúmenes y caudales solicitados.

g) Masas de agua subterránea del Detrítico de Arnedo (067), del Priorato (098) Boix-Cardó (100) y Aluvial de Tortosa (101):

Anexo XII. Plan Hidrológico de la parte española de la DH del EBRO (2015-2021)

Se estudiará caso por caso la viabilidad del otorgamiento de cada concesión que se solicite en función de los datos de balance disponibles, del análisis pormenorizado del estado concesional en la zona, de la evolución de niveles piezométricos y del caudal de descarga de los acuíferos observado en la red de control y seguimiento cuantitativo existente o futura, así como de los volúmenes y caudales solicitados.

4. Zonas no autorizadas: además de las zonas referidas en el apartado anterior se establecen una serie de zonas atendiendo a diferentes criterios en las que, salvo justificación adecuada para actuaciones declaradas de interés general, no se admitirán nuevas solicitudes de aprovechamientos de agua subterránea, tanto si se trata de concesiones como de usos privativos por disposición legal (artículo 54.2 del TRLA).

No obstante lo anterior, en estas zonas se podrán modificar las concesiones vigentes en lo relativo a superficie regable y características de la toma siempre que esto no suponga un aumento del volumen total anual concedido.

También se podrán otorgar las concesiones correspondientes a la reposición de aquellos aprovechamientos preexistentes que hayan dejado de ser operativos por alguna razón, a fin de garantizar los derechos ya adquiridos, de acuerdo en su caso con lo previsto en las disposiciones transitorias tercera y tercera bis del TRLA y del artículo 196 bis del RDPH.

Estas zonas se establecen en virtud de la posible afección directa a:

a) Zonas con drenajes naturales significativos:

Se establece una distancia mínima a una serie de surgencias naturales que constituyen descargas significativas de agua subterránea que alimentan zonas o tramos de importante valor de dominio público hidráulico a menos de la cual, salvo justificación adecuada, no se otorgarán nuevos aprovechamientos.

La relación y principales datos de situación de estas surgencias naturales consideradas se detallan en el apéndice 13.8.

En el ámbito externo al área de influencia hidrodinámica de los drenajes naturales significativos, pero dentro de su área de alimentación, y en los casos en que existan valores ambientales que así lo justifiquen, la Confederación Hidrográfica del Ebro podrá requerir un informe sobre su afección ambiental.

b) Puntos de titularidad pública de la red de control y seguimiento del estado cuantitativo:

Con el fin de no invalidar las mediciones obtenidas en los puntos de la red piezométrica oficial, salvo justificación, en las nuevas concesiones de agua subterránea las captaciones estarán a una distancia mínima de 400 m, para los puntos en los que se realiza control de vigilancia, y de 100 m para los puntos de control operativo.

En el apéndice 13.9 se relacionan los principales datos identificativos estos puntos:

c) Perímetros de protección hidrodinámica en áreas de especial valor ambiental.

Se establecen unos perímetros de protección hidrodinámica en los que, salvo justificación adecuada, no se otorgarán nuevos aprovechamientos con el fin de evitar la afección a las áreas protegidas como Lugares de Importancia Comunitaria o Zonas de Especial Protección para las Aves integrados en la Red Natura 2000 designados en el marco de la Directiva 92/43/CEE, de 21 de mayo de 1992, y la Directiva 79/409/CEE, de 2 de abril de 1979 o en la

Anexo XII. Plan Hidrológico de la parte española de la DH del EBRO (2015-2021)

Lista del Convenio de Ramsar, de 2 de febrero del 1971 y que estén relacionadas con las aguas subterráneas.

En el apéndice 13.10 se relacionan estas áreas y el perímetro de la zona no autorizada.

5. Las limitaciones establecidas en este artículo son aplicables, salvo en los casos especificados en el mismo, a todos los derechos de uso privativo de aguas subterráneas, ya sean adquiridos por concesión administrativa o disposición legal.

Artículo 60. *Medidas relativas a la protección de las aguas subterráneas frente a la intrusión de aguas salinas*

En aquellos acuíferos con problemas de intrusión marina, en la solicitud de concesión se incluirá un estudio justificativo de la profundidad adoptada en relación con el posible avance del frente salino.

Sección IV. Medidas para la protección contras las inundaciones y las sequías

Artículo 61. *Medidas de protección contra las inundaciones*

Durante la vigencia del presente plan, serán de aplicación para la gestión de inundaciones de la Demarcación Hidrográfica del Ebro, los criterios establecidos en las disposiciones reglamentarias de carácter general que estén en vigor, así como los establecidos por el Plan de Gestión del Riesgo de Inundación de la Demarcación Hidrográfica del Ebro para el periodo 2015-2021.

Artículo 62. *Volúmenes de reserva para laminación de avenidas*

1. En todos los embalses de nueva construcción deberán estudiarse y, en su caso, definirse los volúmenes de reserva para laminación de avenidas. Los volúmenes de reserva serán los necesarios para alcanzar, en conjunción con los órganos de desagüe de la presa, los límites de protección que se fijen aguas abajo.
2. En los embalses ya existentes, la definición de volúmenes de reserva para laminación de avenidas se considerará como una posible alternativa de protección para el tramo aguas abajo. Estos resguardos se fijarán en las Normas de Explotación de los embalses.
3. Los resguardos para laminación de avenidas en embalses deberán respetarse en todos ellos de acuerdo con sus Normas de Explotación y Planes de Emergencia.
4. Las reservas de volúmenes de embalses para laminación de avenidas constituyen una limitación de recurso disponible para otros usos a considerar en las infraestructuras de regulación.

Anexo XII. Plan Hidrológico de la parte española de la DH del EBRO (2015-2021)

Artículo 63. Medidas de protección contra las sequías

El Plan Especial de Actuación en Situaciones de Alerta y Eventual Sequía de la Demarcación Hidrográfica del Ebro, aprobado mediante la Orden MAM/698/2007 de 21 de marzo, acomodará su ciclo de revisión al del Plan Hidrológico, de tal forma que se verifique que tanto el sistema de indicadores como las medidas de prevención y mitigación de las sequías son concordantes con los objetivos de la planificación hidrológica según estos se vayan actualizando en las sucesivas revisiones del Plan Hidrológico.

Sección V. Régimen económico financiero de la utilización del dominio público hidráulico

Artículo 64. Clasificación socioeconómica de las unidades de demanda

1. Las unidades de demanda se clasifican desde el punto de vista socioeconómico en cuatro categorías: unidades de demanda a revitalizar, unidades de demanda de apoyo intermedio, unidades de demanda de apoyo limitado y unidades de demanda con recuperación de costes, cuyo ámbito y características se recogen en el apéndice 12.
2. Esta clasificación se realiza siguiendo los criterios de la política de desarrollo rural y ordenación del territorio de la Unión Europea y a los efectos de la aplicación del principio de la recuperación de costes y la armonización del desarrollo regional y sectorial.
3. En esta clasificación, los municipios afectados por grandes obras de regulación tienen, a efectos de recuperación de costes y armonización del desarrollo regional y sectorial, la misma consideración que las unidades de demanda a revitalizar.
4. De conformidad con el artículo 111 bis.3 del TRLA y en virtud del artículo 42.4 del RPH, en la aplicación del principio de recuperación de costes se tendrán en cuenta las consecuencias sociales, ambientales y económicas, así como las condiciones geográficas y climáticas de cada territorio. A tal efecto, la Confederación Hidrográfica del Ebro podrá proponer excepciones que deben quedar motivadas en virtud de la clasificación socioeconómica de las unidades de demanda establecida en el apéndice 12, y siempre que se acompañe de un informe motivado que justifique que no se comprometen ni los fines ni los objetivos ambientales establecidos en el presente Plan.

Artículo 65. Recuperación del coste de los servicios del agua

1. Las comunidades de usuarios podrán introducir en las exacciones que perciban de sus comuneros factores correctores del importe a satisfacer en cada caso individual según su consumo, tomando como referencia las dotaciones fijadas en el Plan de tal forma que los usuarios más eficientes en el uso del agua se vean beneficiados. Este factor corrector consistirá en un coeficiente a aplicar sobre la liquidación, que no podrá ser superior a 2 ni inferior a 0,5. Los criterios establecidos deberán ser incorporados a las respectivas ordenanzas y en ningún caso repercutirá en el canon que a tal efecto sea liquidado a la comunidad de usuarios.
2. En las unidades de demanda clasificadas como a revitalizar, de apoyo intermedio o de apoyo limitado, podrá proponerse un incremento del porcentaje de coste a ser asumido por el Estado por razones de equidad, de conformidad con el artículo 63.3.

Anexo XII. Plan Hidrológico de la parte española de la DH del EBRO (2015-2021)

Artículo 66. *Estaciones depuradoras de aguas residuales que sirven a más de una entidad local*

Cuando una o varias aglomeraciones urbanas estén conectadas a una única depuradora de aguas residuales y sirvan a más de una entidad local, la Confederación Hidrográfica del Ebro liquidará el canon de control de vertido al titular de la autorización, ya sea la comunidad autónoma, ya sea la mancomunidad o consorcio responsable de la gestión de la competencia para el control y gestión de las aguas residuales de varios municipios de conformidad con el artículo 3 del Real Decreto-ley 11/1995, de 28 de diciembre, ya sea el resultante de cualesquiera fórmulas de gestión compartida, incluyendo un acuerdo de gestión conjunta entre dichas entidades locales. En su defecto, figurarán como cotitulares de la autorización de vertidos todas las entidades locales afectadas, en cuyo caso la distribución del importe del canon entre las mismas se realizará por el Organismo de cuenca con los mejores datos disponibles.

Artículo 67. *Restitución territorial*

1. De conformidad con lo dispuesto el artículo 130.4 del TRLA, en las obras de regulación que afecten de forma singular al equilibrio socioeconómico del término municipal en que se ubiquen debe elaborarse previamente un Plan de Restitución Territorial que se ejecute de forma simultánea a las mismas, para la compensación de las afecciones. Los proyectos constructivos de la obra principal deberán incorporar los presupuestos destinados a estos fines de restitución territorial.

2. Los rendimientos que obtenga el Organismo de cuenca procedentes de la explotación de aprovechamientos hidroeléctricos o de las reservas de energía, se destinarán al cumplimiento de las funciones atribuidas en los artículos 23 y 24 del TRLA, en particular cuando a través de ellas se favorezca la restitución económica y social del territorio que los genera, así como a la restauración medioambiental, la modernización y eficiencia de regadíos y las necesidades energéticas de los servicios públicos de gestión del agua en la cuenca, siempre que estén previstas en sus presupuestos.

Capítulo VIII. Programa de Medidas

Artículo 68. *Definición del programa de medidas*

1. El Programa de medidas de este Plan Hidrológico viene constituido por las medidas que se describen en el Anexo 5 de la Memoria. Las inversiones previstas a los distintos horizontes temporales son las que se indican en el cuadro que se incluye como apéndice 11, cuyo desarrollo se llevará a cabo de acuerdo con lo previsto en la disposición adicional segunda incorporada en la parte dispositiva de este Real Decreto. Las distintas medidas quedan agrupadas en las siguientes tipologías:

- a) Medidas de reducción de la contaminación puntual (tipo 1).
- b) Medidas de reducción de la contaminación difusa (tipo 2).

Anexo XII. Plan Hidrológico de la parte española de la DH del EBRO (2015-2021)

- c) Medidas de reducción de la presión por extracción de agua (tipo 3).
- d) Medidas de reducción de presiones morfológicas (tipo 4).
- e) Medidas de reducción de presiones hidrológicas (tipo 5).
- f) Medidas de conservación y mejora de la estructura y funcionamiento de los ecosistemas acuáticos (tipo 6).
- g) Medidas que no aplican sobre una presión concreta pero sí sobre un impacto identificado (tipo 7).
- h) Medidas generales a aplicar sobre los sectores que actúan como factores determinantes (tipo 8).
- i) Medidas específicas de protección de agua potable no ligadas directamente ni a presiones ni a impactos (tipo 9).
- j) Medidas específicas para sustancias prioritarias no ligadas directamente ni a presiones ni a impactos (tipo 10).
- k) Medidas relacionadas con la mejora de la gobernanza (tipo 11).
- l) Medidas relacionadas con el incremento de recursos disponibles (tipo 12).
- m) Medidas de prevención de inundaciones (tipo 13).
- n) Medidas de protección frente a inundaciones (tipo 14).
- o) Medidas de preparación frente a inundaciones (tipo 15).
- p) Medidas de recuperación y revisión tras inundaciones (tipos 16 a 18).
- q) Medidas para satisfacer otros usos asociados al agua (tipo 19).

Las medidas de los tipos 1 a 10 corresponden directamente con medidas de implantación de la Directiva Marco del Agua, afrontan los problemas de logro de los objetivos ambientales; de la misma forma, las medidas de los tipos 13 a 18 corresponden con la implantación de la Directiva de Evaluación y Gestión de los Riesgos de Inundación, afrontando problemas de avenidas e inundaciones (fenómenos extremos). Adicionalmente, los problemas de gobernanza se afrontan con las medidas del tipo 11. El objetivo de satisfacción de demandas, que también asume este Plan Hidrológico, se afronta con las inversiones que se agrupan en el tipo 12. Por otra parte, se incluyen en el tipo 19 otras inversiones paralelas que, aun no siendo medidas propias del Plan, afectan a la evolución de los usos del agua y determinan la necesidad de otros tipos de medidas de entre los anteriormente señalados.

2. La inclusión de estas medidas dentro del Plan Hidrológico no excluye la ejecución en el futuro de otras actuaciones relacionadas con el medio hídrico siempre que sean coherentes con los objetivos de este Plan Hidrológico.

3. El desarrollo efectivo de las actuaciones se ajustará, en caso de que proceda, a las correspondientes planificaciones sectoriales.

4. Entre las actuaciones previstas en el Programa de Medidas se asumen obras del Pacto del Agua de Aragón, de acuerdo con la Resolución aprobada por el pleno de las Cortes de Aragón en su sesión de 30 de junio de 1992 (Pacto del Agua), con las modificaciones oportunas efectuadas en el marco de la Comisión del Agua de Aragón.

5. De acuerdo con el balance realizado a largo plazo (horizonte 2033) para la cuenca del Ebro, incluyendo las previsiones del cambio climático sobre los recursos naturales y la materialización de las infraestructuras y demandas contempladas en el programa de medidas, el consumo total de agua en la

Anexo XII. Plan Hidrológico de la parte española de la DH del EBRO (2015-2021)

cuenca alcanzará un 49% de los recursos hídricos interanuales totales en régimen natural, condicionados al principio de unidad de cuenca y de solidaridad entre los territorios.

Capítulo IX: Organización y procedimiento para hacer efectiva la participación pública

Artículo 69. *Organización y procedimiento para hacer efectiva la participación pública*

1. El Organismo de cuenca establecerá el sistema organizativo y cronograma marco asociados al desarrollo de los procedimientos de información pública, consulta pública y participación activa para el seguimiento y revisión de este Plan Hidrológico.
2. El Organismo de cuenca coordinará los procesos de información pública, consulta pública y participación activa, así como el correspondiente al de evaluación ambiental estratégica para la revisión del Plan Hidrológico.
3. Los métodos y técnicas de participación a emplear en las distintas fases del proceso serán, entre otros, entrevistas, jornadas de puertas abiertas, reuniones bilaterales, talleres, participación interactiva, mesas sectoriales y multisectoriales, conferencias y mesas redondas.
4. Los puntos de contacto para la consulta y obtención de documentación e información relacionada con el Plan durante los procesos de información pública, consulta pública y participación activa del Plan Hidrológico serán, en tanto no se disponga otra cosa:
 - a) La sede del Organismo de cuenca en Zaragoza.
 - b) La página Web del Organismo de cuenca.
 - c) La página Web del Ministerio de Agricultura, Alimentación y Medio Ambiente.

Artículo 70. *Participación en las Juntas de Explotación*

1. El Presidente de la Junta de Explotación, en los términos previstos en el artículo 40 del Reglamento de la Administración Pública del Agua y de la Planificación Hidrológica, aprobado por el Real Decreto 927/1988, de 29 de julio, podrá invitar a participar en las reuniones plenarios del órgano, con voz pero sin voto, a los usuarios interesados que estime conveniente. En particular, a los órganos competentes de agricultura de las comunidades autónomas.
2. En el presente Plan Hidrológico, al horizonte 2021 de vigencia del mismo, y teniendo en cuenta las planificaciones sectoriales del Estado y de las comunidades autónomas, así como las iniciativas materializadas en las solicitudes de concesión, se prevén nuevas transformaciones en riego en todos los Sistemas de Explotación, en algunos casos de pequeña cuantía con aguas subterráneas, por lo que todas las Juntas de Explotación podrán contar con representación de las comunidades autónomas.

Anexo XII. Plan Hidrológico de la parte española de la DH del EBRO (2015-2021)

3. Salvo las grandes zonas regables, que ya disponen de comunidades de usuarios constituidas, en el periodo de vigencia de este Plan no se prevén transformaciones en riego que den lugar a la constitución de ninguna comunidad de regantes, en ninguna de los Sistemas de Explotación, cuya superficie sea superior a 3.000 ha. Por consiguiente, en tanto no se produzca la constitución de estas comunidades de regantes, la representación de los usuarios correspondientes la ostentará el órgano competente de agricultura de la Comunidad Autónoma correspondiente, mediante la designación de un único representante por comunidad autónoma que podrá asistir a las sesiones con voz y voto, conforme a lo previsto en el artículo 41 f) del Reglamento de la Administración Pública del Agua y de la Planificación Hidrológica.

Capítulo X: Seguimiento del Plan Hidrológico

Artículo 71. *Seguimiento del Plan Hidrológico*

1. Junto a la documentación que, conforme al artículo 87.4 del RPH debe someterse a la consideración del Consejo del Agua de la Demarcación, deberá incluirse la tabla de indicadores de seguimiento que figura en el apéndice 15.
2. Adicionalmente a lo previsto en el párrafo anterior, se informará sobre la evolución de los trabajos de completado de la definición de los regímenes de caudales ecológicos previstos en el artículo 10.2.

Apéndices a la Normativa:

1. Sistemas de explotación de recursos
2. Masas de agua superficial
3. Indicadores y límites de cambio de clase para los elementos de calidad de las masas de agua superficial
4. Masas de agua subterránea
5. Valores umbral para las masas de agua subterránea
6. Caudales ecológicos
7. Asignación y reserva de recursos
8. Dotaciones y necesidades hídricas
9. Reservas Naturales Fluviales
10. Objetivos medioambientales
11. Programa de medidas
12. Clasificación socioeconómica de las unidades de demanda
13. Criterios para determinar las condiciones de las concesiones
14. Criterios a tener en cuenta para el diseño de dispositivos de franqueo de peces en azudes
15. Requisitos adicionales de publicidad (Artículo 26, Ley 21/2013).

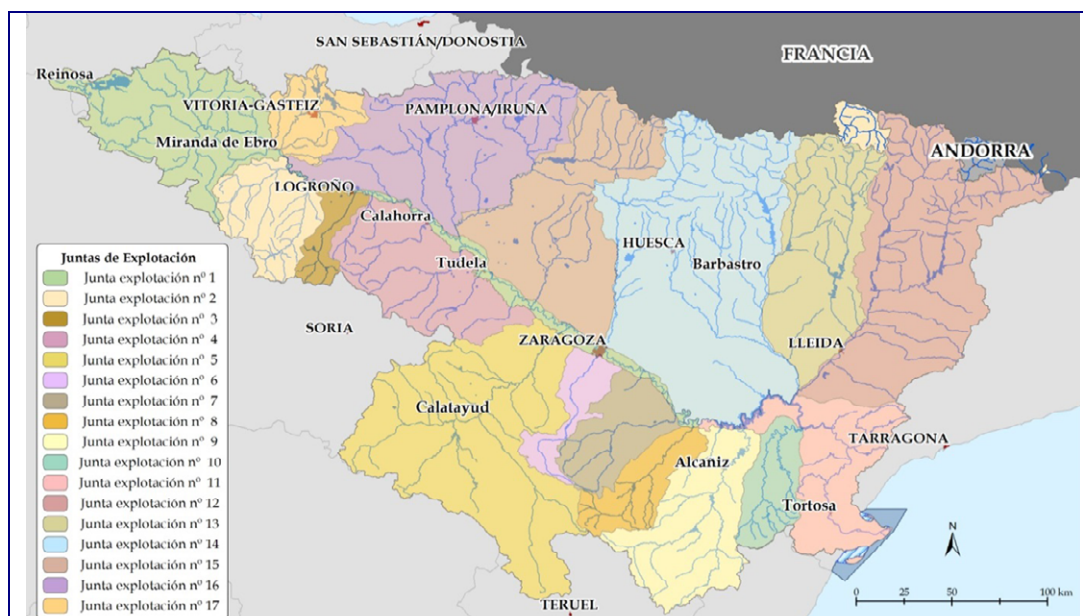
Anexo XII. Plan Hidrológico de la parte española de la DH del EBRO (2015-2021)

APÉNDICE 1. SISTEMAS DE EXPLOTACIÓN DE RECURSOS

Apéndice 1.1. Sistemas de explotación de recursos.

CÓDIGO SISTEMA DE EXPLOTACIÓN	NOMBRE SISTEMA DE EXPLOTACIÓN
1	Cabecera y eje del Ebro
2	Cuencas afluentes al Ebro desde el Tirón al Najerilla
3	Cuenca del Iregua
4	Cuencas afluentes del Ebro desde el Leza hasta el Huecha
5	Cuenca del Jalón
6	Cuenca del Huerva
7	Cuenca del Aguas Vivas
8	Cuenca del Martín
9	Cuenca del Guadalope
10	Cuenca del Matarraña
11	Bajo Ebro
12	Cuenca del Segre
13	Cuencas del Ésera y del Noguera Ribagorzana
14	Cuencas del Gállego y Cinca
15	Cuencas del Aragón y del Arba
16	Cuencas del Irati, Arga y Ega
17	Cuencas del Bayas, Zadorra e Inglares

Lámina 1. Sistemas de explotación de recursos.



Anexo XII. Plan Hidrológico de la parte española de la DH del EBRO (2015-2021)

APÉNDICE 2. MASAS DE AGUA SUPERFICIAL

Apéndice 2.1. Tipologías de masas de agua superficial categoría río.

CÓDIGO TIPOLOGÍA	NOMBRE TIPOLOGÍA	Nº MASAS
R-T09	Ríos mineralizados de baja montaña mediterránea	95
R-T11	Ríos de montaña mediterránea silíceo	24
R-T12	Ríos de montaña mediterránea calcárea	182
R-T15	Ejes mediterráneo-continentales poco mineralizados	48
R-T16	Ejes mediterráneo-continentales mineralizados	5
R-T17	Grandes ejes en ambiente mediterráneo	15
R-T26	Ríos de montaña húmeda calcárea	168
R-T27	Ríos de alta montaña	93
R-T09-HM	Ríos mineralizados de baja montaña mediterránea. Muy modificados	6
R-T26-HM	Ríos de montaña húmeda calcárea. Muy modificados	2
R-T27-HM	Ríos de alta montaña. Muy modificados	2
R-T12-AR	Ríos de montaña mediterránea calcárea. Canal artificial	1
R-T17-AR	Grandes ejes en ambiente mediterráneo. Canal artificial	1

Apéndice 2.2. Tipologías de masas de agua superficial categoría lago.

CÓDIGO TIPOLOGÍA	NOMBRE TIPOLOGÍA	Nº MASAS
L-T01	Alta montaña septentrional, profundo, aguas ácidas	32
L-T02	Alta montaña septentrional, profundo, aguas alcalinas	2
L-T03	Alta montaña septentrional, poco profundo, aguas ácidas	2
L-T04	Alta montaña septentrional, poco profundo, aguas alcalinas	5
L-T05	Alta montaña septentrional, temporal	1
L-T11	Cárstico, calcáreo, permanente, surgencia	1
L-T15	Cárstico, evaporitas, hipogénico o mixto, pequeño	3
L-T16	Interior en cuenca de sedimentación, mineralización baja, permanente	1
L-T18	Interior en cuenca de sedimentación, mineralización media, permanente	1
L-T20	Interior en cuenca de sedimentación, mineralización alta o muy alta, permanente	1
L-T21	Interior en cuenca de sedimentación, mineralización alta o muy alta, temporal	1
L-T22	Interior en cuenca de sedimentación, hipersalino, permanente	1
L-T23	Interior en cuenca de sedimentación, hipersalino, temporal	5
L-T24	Interior en cuenca de sedimentación, de origen fluvial, tipo llanura de inundación, mineralización baja o media	2
L-T01-HM	Alta montaña septentrional, profundo, aguas ácidas. Muy modificado	31
L-T02-HM	Alta montaña septentrional, profundo, aguas alcalinas. Muy modificado	1
L-T11-HM	Cárstico, calcáreo, permanente, surgencia. Muy modificado	2
L-T18-HM	Interior en cuenca de sedimentación, mineralización media, permanente. Muy modificado	6
L-T20-HM	Interior en cuenca de sedimentación, mineralización alta o muy alta, permanente. Muy modificado	1
L-T26-HM	Interior en cuenca de sedimentación, de origen fluvial, tipo meandro abandonado. Muy modificado	2
L-T16-AR	Interior en cuenca de sedimentación, mineralización baja, permanente. Artificial	1
L-T23-AR	Interior en cuenca de sedimentación, hipersalino, temporal. Artificial	1

Anexo XII. Plan Hidrológico de la parte española de la DH del EBRO (2015-2021)

Apéndice 2.3. Tipologías de masas de agua superficial categoría aguas de transición.

CÓDIGO TIPOLOGÍA	NOMBRE TIPOLOGÍA	Nº MASAS
AT-T02	Estuario mediterráneo micromareal con cuña salina	1
AT-T04	Laguna costera mediterránea con aportes bajos de agua dulce	2
AT-T03-HM	Bahía estuárica mediterránea. Muy modificada	2
AT-T04-HM	Laguna costera mediterránea con aportes bajos de agua dulce. Muy modificada	10
AT-T07-HM	Salinas. Muy modificadas	1

Apéndice 2.4. Tipologías de masas de agua superficial categoría aguas costeras.

CÓDIGO TIPOLOGÍA	NOMBRE TIPOLOGÍA	Nº MASAS
AC-T09	Aguas costeras mediterráneas con influencia fluvial alta, someras arenosas	3

Apéndice 2.5. Tipologías de masas de agua superficial muy modificadas o artificiales asimilables a lagos o lénticas (ríos muy modificados por la presencia de embalses, lagos muy modificados y lagos artificiales).

CÓDIGO TIPOLOGÍA	NOMBRE TIPOLOGÍA	Nº MASAS
E-T01	Monomítico, silíceo de zonas húmedas, con temperatura media anual menor de 15 °C, pertenecientes a ríos de cabecera y tramos altos	2
E-T07	Monomítico, calcáreo de zonas húmedas, con temperatura media anual menor de 15 °C, pertenecientes a ríos de cabecera y tramos altos	18
E-T09	Monomítico, calcáreo de zonas húmedas, pertenecientes a ríos de la red principal	8
E-T10	Monomítico, calcáreo de zonas no húmedas, pertenecientes a ríos de cabecera y tramos altos	12
E-T11	Monomítico, calcáreo de zonas no húmedas, pertenecientes a ríos de la red principal	14
E-T12	Monomítico, calcáreo de zonas no húmedas, pertenecientes a tramos bajos de ejes principales	4
E-T13	Dimítico	1

Apéndice 2.6. Masas de agua superficial naturales categoría río.

CÓDIGO MASA	NOMBRE MASA DE AGUA SUPERFICIAL	CÓDIGO TIPOLOGÍA	LONGITUD (km)
ES091MSPF88	Río Riomayor desde su nacimiento hasta su desembocadura en el río Ebro.	R-T09	13,40
ES091MSPF89	Río Leza desde la estación de aforos número 197 de Leza hasta el río Jubera.	R-T09	12,84
ES091MSPF90	Río Leza desde el río Jubera hasta su desembocadura en el río Ebro.	R-T09	7,69
ES091MSPF91	Río Linares desde la población de Torres del Río hasta su desembocadura en el río Ebro.	R-T09	49,65
ES091MSPF92	Arroyo de Riomayor desde su nacimiento hasta su desembocadura en el río Ega.	R-T09	11,57

Anexo XII. Plan Hidrológico de la parte española de la DH del EBRO (2015-2021)

CÓDIGO MASA	NOMBRE MASA DE AGUA SUPERFICIAL	CÓDIGO TIPOLOGÍA	LONGITUD (km)
ES091MSPF93	Barranco de la Portillada desde su nacimiento hasta su desembocadura en el río Aragón.	R-T09	20,53
ES091MSPF94	Río Zidacos desde el río Cembroain hasta su desembocadura en el río Aragón.	R-T09	34,16
ES091MSPF95	Río Robo desde su nacimiento hasta su desembocadura en el río Arga.	R-T09	14,33
ES091MSPF96	Río Salado desde el retorno de la central de Alloz hasta su desembocadura en el río Arga.	R-T09	2,67
ES091MSPF97	Río Alhama desde el cruce con el Canal de Lodosa hasta su desembocadura en el río Ebro.	R-T09	7,61
ES091MSPF98	Río Queiles desde la población de Novallas hasta su desembocadura en el río Ebro.	R-T09	17,31
ES091MSPF99	Río Huecha desde la población de Maleján hasta su desembocadura en el río Ebro.	R-T09	25,80
ES091MSPF100	Río Arba de Luesia desde el puente de la carretera hasta el río Farasdués.	R-T09	29,97
ES091MSPF101	Río Farasdués desde su nacimiento hasta su desembocadura en el río Arba de Luesia.	R-T09	29,05
ES091MSPF102	Río Arba de Luesia desde el río Farasdués hasta el río Arba de Biel (final del tramo canalizado).	R-T09	34,12
ES091MSPF103	Río Arba de Biel desde el barranco de Cuarzo hasta su desembocadura en el Arba de Luesia (final del tramo canalizado e incluye barrancos de Varluenga, Cuarzo y Júnez).	R-T09	74,07
ES091MSPF104	Río Arba de Luesia desde el río Arba de Biel (final del tramo canalizado) hasta el río Arba de Riguel.	R-T09	13,57
ES091MSPF105	Río Arba de Riguel desde la población de Sádaba (paso del canal con río Riguel antes del pueblo) hasta su desembocadura en el río Arba de Luesia.	R-T09	34,47
ES091MSPF106	Río Arba de Luesia desde el río Arba de Riguel hasta su desembocadura en el río Ebro.	R-T09	32,83
ES091MSPF107	Río Jalón desde el río Piedra hasta el río Manubles.	R-T09	2,24
ES091MSPF108	Río Jalón desde el río Manubles hasta el río Jiloca.	R-T09	16,97
ES091MSPF109	Río Jiloca desde la estación de aforos número 55 de Morata de Jiloca hasta su desembocadura en el río Jalón.	R-T09	14,01
ES091MSPF110	Río Aranda desde la población de Brea de Aragón hasta el río Isuela.	R-T09	10,64
ES091MSPF111	Río Isuela desde la población de Nigüella hasta su desembocadura en el río Aranda.	R-T09	3,33
ES091MSPF112	Río Aranda desde el río Isuela hasta su desembocadura en el río Jalón.	R-T09	5,69
ES091MSPF113	Río Grío desde su nacimiento hasta su desembocadura en el río Jalón.	R-T09	38,14
ES091MSPF114	Rambla de Cariñena desde su nacimiento hasta su desembocadura en el río Jalón.	R-T09	41,97
ES091MSPF115	Río Huerva desde la Presa de Mezalocha hasta su desembocadura en el río Ebro.	R-T09	45,25
ES091MSPF116	Barranco de San Julián desde su nacimiento hasta su desembocadura en el río Gállego.	R-T09	5,97
ES091MSPF117	Río Sotón desde su nacimiento hasta el río Riel.	R-T09	26,55
ES091MSPF118	Río Riel desde su nacimiento hasta su desembocadura en el río Sotón.	R-T09	22,23
ES091MSPF119	Río Sotón desde la Presa de La Sotonera hasta su desembocadura en el río Gállego.	R-T09	18,33
ES091MSPF121	Río Ginel desde el manantial de Mediana de Aragón hasta su desembocadura en el río Ebro.	R-T09	17,26
ES091MSPF122	Río Lopín desde su nacimiento hasta su desembocadura en el río Ebro.	R-T09	23,93
ES091MSPF123	Río Aguas Vivas desde el azud de Blesa hasta la cola del Embalse de Moneva (estación de aforos número 141).	R-T09	18,55
ES091MSPF124	Arroyo de Santa María desde su nacimiento hasta la cola del Embalse de Moneva (estación de aforos número 141).	R-T09	32,19
ES091MSPF125	Río Aguas Vivas desde la Presa de Moneva hasta el río Cámaras.	R-T09	10,44
ES091MSPF127	Río Cámaras (o Almonacid) desde su nacimiento hasta su desembocadura en el río Aguas Vivas (incluye barranco de Herrera).	R-T09	64,96
ES091MSPF129	Río Aguas Vivas desde el río Cámaras hasta su desembocadura en el río Ebro.	R-T09	51,65
ES091MSPF130	Río Radón desde su nacimiento hasta su desembocadura en el río Martín.	R-T09	12,70

Anexo XII. Plan Hidrológico de la parte española de la DH del EBRO (2015-2021)

CÓDIGO MASA	NOMBRE MASA DE AGUA SUPERFICIAL	CÓDIGO TIPOLOGÍA	LONGITUD (km)
ES091MSPF132	Río Seco desde su nacimiento hasta su desembocadura en el río Martín.	R-T09	11,25
ES091MSPF133	Río Martín desde la Presa de Cueva Foradada hasta el río Ecuriza.	R-T09	11,88
ES091MSPF134	Río Ecuriza desde la población de Crivillén hasta su desembocadura en el río Martín (incluye tramo final río Estercuel y Embalse de Ecuriza).	R-T09	24,56
ES091MSPF135	Río Martín desde el río Ecuriza hasta su desembocadura en el río Ebro.	R-T09	51,79
ES091MSPF136	Río Regallo desde el cruce del canal de Valmuel hasta la cola del Embalse de Mequinenza.	R-T09	22,77
ES091MSPF137	Río Guadalupe desde el azud de Abénfigo hasta la cola del Embalse de Calanda (final del tramo canalizado).	R-T09	7,72
ES091MSPF138	Río Bergantes desde la población de La Balma hasta la cola del Embalse de Calanda (final del tramo canalizado).	R-T09	23,81
ES091MSPF139	Río Guadalupe desde la Presa de Calanda, las tomas de Endesa y del canal hasta el río Guadalopillo.	R-T09	1,79
ES091MSPF140	Río Guadalopillo desde la Presa de Gallipué (abastecimiento de Alcorisa) hasta el río Alchozasa.	R-T09	7,81
ES091MSPF141	Río Alchozasa desde su nacimiento hasta su desembocadura en el río Guadalopillo.	R-T09	17,88
ES091MSPF142	Río Guadalopillo desde el río Alchozasa hasta su desembocadura en el río Guadalupe.	R-T09	15,74
ES091MSPF143	Río Guadalupe desde el río Guadalopillo hasta el río Mezquín.	R-T09	10,73
ES091MSPF144	Río Mezquín desde su nacimiento hasta su desembocadura en el río Guadalupe.	R-T09	15,85
ES091MSPF145	Río Guadalupe desde el río Mezquín hasta la cola del Embalse de Caspe.	R-T09	26,67
ES091MSPF147	Río Llobregós desde su nacimiento hasta su desembocadura en el río Segre.	R-T09	41,35
ES091MSPF150	Río Farfaña desde su nacimiento hasta su desembocadura en el río Segre.	R-T09	26,71
ES091MSPF152	Río Sed desde su nacimiento hasta su desembocadura en el río Segre.	R-T09	47,67
ES091MSPF153	Río Vero desde el cruce del canal del Cinca hasta su desembocadura en el río Cinca.	R-T09	18,68
ES091MSPF154	Río Sosa desde su nacimiento hasta su desembocadura en el río Cinca.	R-T09	24,53
ES091MSPF155	Río Clamor I de Fornillos desde su nacimiento hasta su desembocadura en el río Cinca.	R-T09	41,09
ES091MSPF156	Río Clamor II Amarga desde su nacimiento hasta su desembocadura en el río Cinca.	R-T09	29,99
ES091MSPF157	Río Alcanadre desde el puente nuevo de la carretera (estación de aforos número 91) en Lascellas hasta el río Guatizalema.	R-T09	44,25
ES091MSPF158	Río Guatizalema desde la estación de aforos número 192 de Siétamo hasta el río Botella.	R-T09	20,48
ES091MSPF159	Río Botella desde su nacimiento hasta su desembocadura en el río Guatizalema.	R-T09	21,63
ES091MSPF160	Río Guatizalema desde el río Botella hasta su desembocadura en el río Alcanadre.	R-T09	25,55
ES091MSPF161	Río Alcanadre desde el río Guatizalema hasta el río Flumen.	R-T09	26,18
ES091MSPF162	Río Flumen desde la Presa de Montearagón hasta el río Isuela.	R-T09	21,89
ES091MSPF163	Río Isuela desde el puente de Nueno y los azudes de La Hoya hasta el río Flumen.	R-T09	29,74
ES091MSPF164	Río Flumen desde el río Isuela hasta su desembocadura en el río Alcanadre (incluye barranco de Valdabra).	R-T09	92,07
ES091MSPF165	Río Alcanadre desde el río Flumen hasta su desembocadura en el río Cinca.	R-T09	42,22
ES091MSPF167	Río Matarraña desde el río Tastavins hasta el río Algás.	R-T09	60,90
ES091MSPF168	Río Algás desde el río Estret hasta su desembocadura en el río Matarraña.	R-T09	58,90
ES091MSPF169	Río Matarraña desde el río Algás hasta la cola del Embalse de Ribarroja.	R-T09	14,61
ES091MSPF170	Río Cana desde su nacimiento hasta su desembocadura en el río Ebro.	R-T09	19,54
ES091MSPF171	Río Ciurana desde la Presa de Ciurana hasta el río Cortiella y el trasvase de Ruidecañas.	R-T09	34,90
ES091MSPF172	Río Cortiella desde su nacimiento hasta su desembocadura en el río Ciurana.	R-T09	12,55
ES091MSPF173	Río Ciurana desde el río Cortiella y el trasvase de Ruidecañas hasta el río Montsant.	R-T09	7,21
ES091MSPF174	Río Ciurana desde el río Montsant hasta el río Asmat.	R-T09	8,29

Anexo XII. Plan Hidrológico de la parte española de la DH del EBRO (2015-2021)

CÓDIGO MASA	NOMBRE MASA DE AGUA SUPERFICIAL	CÓDIGO TIPOLOGÍA	LONGITUD (km)
ES091MSPF175	Río Ciurana desde el río Asmat hasta su desembocadura en el río Ebro.	R-T09	3,36
ES091MSPF176	Río Sec desde su nacimiento hasta su desembocadura en el río Ebro y la elevación de Pinell de Brai.	R-T09	32,76
ES091MSPF177	Barranco de la Riera Compte desde su nacimiento hasta su desembocadura en el río Ebro.	R-T09	13,92
ES091MSPF178	Río Canaleta desde su nacimiento hasta su desembocadura en el río Ebro.	R-T09	37,42
ES091MSPF179	Río Tirón desde su nacimiento hasta la población de Fresneda de la Sierra.	R-T11	10,20
ES091MSPF180	Río Urbión desde su nacimiento hasta la estación de aforos número 37 en Garganchón.	R-T11	10,69
ES091MSPF181	Río Glera desde su nacimiento hasta la estación de aforos número 157 en Azarrulla.	R-T11	10,43
ES091MSPF182	Río Santurdejo desde su nacimiento hasta la estación de aforos (aguas abajo de la estación 385 de la Red de Control Variables Ambientales de Pazuengos).	R-T11	5,53
ES091MSPF183	Río Najerilla desde su nacimiento hasta el río Neila.	R-T11	9,45
ES091MSPF186	Río Neila desde su nacimiento hasta la cola del Embalse de Mansilla (incluye río Frío).	R-T11	20,16
ES091MSPF187	Río Gatón desde su nacimiento hasta su entrada en el Embalse de Mansilla.	R-T11	10,37
ES091MSPF188	Río Cambrones desde su nacimiento hasta su entrada en el Embalse de Mansilla.	R-T11	5,71
ES091MSPF189	Río Najerilla desde la Presa de Mansilla hasta su entrada en el contraembalse de Mansilla.	R-T11	2,00
ES091MSPF190	Río Calamantio desde su nacimiento hasta su desembocadura en el río Najerilla.	R-T11	11,42
ES091MSPF194	Río Urbión desde su nacimiento hasta su desembocadura en el río Najerilla.	R-T11	28,72
ES091MSPF195	Río Najerilla desde el río Urbión hasta el puente de la carretera a Brieva y la confluencia de otro río también llamado Urbión.	R-T11	10,26
ES091MSPF197	Río Iregua desde su nacimiento hasta el azud del canal de trasvase al Embalse de Ortigosa (incluye río Mayor).	R-T11	27,71
ES091MSPF199	Río Lumbreras desde su nacimiento hasta la cola del Embalse de Pajares.	R-T11	9,80
ES091MSPF200	Río Piqueras desde su nacimiento hasta la cola del Embalse de Pajares.	R-T11	6,14
ES091MSPF201	Río Lumbreras desde la Presa de Pajares hasta su desembocadura en el río Iregua.	R-T11	6,45
ES091MSPF202	Río Iregua desde el río Lumbreras hasta el río Albercos.	R-T11	5,44
ES091MSPF203	Río Iregua desde el río Albercos hasta el puente de la carretera de Almarza.	R-T11	8,12
ES091MSPF207	Río Leza desde su nacimiento hasta el río Rabanera y el río Vadillos (incluye ríos Vadillos y Rabanera).	R-T11	38,96
ES091MSPF214	Río Rudrón desde su nacimiento hasta el río San Antón (incluye río Valtierra).	R-T12	28,98
ES091MSPF216	Río San Antón desde su nacimiento hasta su desembocadura en el río Rudrón.	R-T12	19,39
ES091MSPF217	Río Rudrón desde el río San Antón hasta el río Moradillo.	R-T12	14,50
ES091MSPF218	Río Moradillo desde su nacimiento hasta su desembocadura en el río Rudrón.	R-T12	21,36
ES091MSPF219	Río Rudrón desde el río Moradillo hasta su desembocadura en el río Ebro.	R-T12	8,40
ES091MSPF220	Río Trifón desde su nacimiento hasta su desembocadura en el río Ebro.	R-T12	11,02
ES091MSPF221	Río Oca desde su nacimiento hasta el río Santa Casilda (incluye río Cerrata y Embalse de Alba).	R-T12	80,75
ES091MSPF222	Río Santa Casilda desde su nacimiento hasta su desembocadura en el río Oca.	R-T12	17,68
ES091MSPF223	Río Oca desde el río Santa Casilda hasta el río Homino.	R-T12	10,73
ES091MSPF224	Río Homino desde su nacimiento hasta su desembocadura en el río Oca (incluye río Castil).	R-T12	43,31
ES091MSPF227	Río Oca desde el río Homino hasta su desembocadura en el río Ebro.	R-T12	8,87
ES091MSPF228	Río Ebro desde el río Oca hasta el río Nela y la central de Trespaderne en la cola del Embalse de Cillaperlata.	R-T12	5,69
ES091MSPF231	Río Salón desde su nacimiento hasta su desembocadura en el río Trueba (incluye arroyo Pucheruela).	R-T12	30,23

Anexo XII. Plan Hidrológico de la parte española de la DH del EBRO (2015-2021)

CÓDIGO MASA	NOMBRE MASA DE AGUA SUPERFICIAL	CÓDIGO TIPOLOGÍA	LONGITUD (km)
ES091MSPF232	Río Nela desde el río Trueba hasta su desembocadura en el río Ebro y la central de Trespaderne en la cola del Embalse de Cillaperlata.	R-T12	16,67
ES091MSPF233	Río Jerea desde su nacimiento hasta el río Nabón.	R-T12	16,82
ES091MSPF234	Río Jerea desde el río Nabón hasta su desembocadura en el río Ebro en el azud de Cillaperlata.	R-T12	28,19
ES091MSPF235	Río Molinar desde su nacimiento hasta su desembocadura en el río Ebro.	R-T12	18,36
ES091MSPF236	Río Omecillo desde el río Salado hasta la cola del Embalse de Puentelarrá.	R-T12	3,07
ES091MSPF237	Río Vallarta desde su nacimiento hasta su desembocadura en el río Oroncillo.	R-T12	13,68
ES091MSPF238	Río Oroncillo (o Grillera) desde su nacimiento hasta el río Vallarta.	R-T12	12,26
ES091MSPF239	Río Oroncillo (o Grillera) desde el río Vallarta hasta su desembocadura en el río Ebro.	R-T12	24,79
ES091MSPF240	Río Bayas desde la captación de abastecimiento a Vitoria en el Pozo de Subijana hasta su desembocadura en el río Ebro.	R-T12	21,55
ES091MSPF241	Río Zadorra desde su nacimiento hasta la cola del Embalse de Ullivari (incluye ríos Salbide y Etxebarri).	R-T12	39,30
ES091MSPF243	Río Zadorra desde la Presa de Ullivarri-Gamboa hasta el río Alegría (inicio del tramo modificado de Vitoria, e incluye tramo final río Sta. Engracia).	R-T26	17,48
ES091MSPF244	Río Alegría desde su nacimiento hasta su desembocadura en el río Zadorra (incluye ríos Mayor, Santo Tomás, Egileta, Errekeleor, Zerio, Arganzubi y Errekabarri).	R-T12	96,60
ES091MSPF247	Río Zadorra desde el río Alegría (inicio del tramo canalizado de Vitoria) hasta el río Zayas.	R-T12	20,79
ES091MSPF248	Río Zayas desde la estación de aforos número 221 de Larrinoa hasta su desembocadura en el río Zadorra.	R-T12	20,62
ES091MSPF249	Río Zadorra desde el río Zayas hasta las surgencias de Nanclares (incluye río Oka).	R-T12	20,14
ES091MSPF250	Río Ayuda desde el río Molinar hasta el río Saraso.	R-T12	9,01
ES091MSPF251	Río Saraso desde su nacimiento hasta su desembocadura en el río Ayuda.	R-T12	8,47
ES091MSPF252	Río Ayuda desde el río Saraso hasta el río Rojo.	R-T12	16,45
ES091MSPF253	Río Rojo desde su nacimiento hasta su desembocadura en el río Ayuda.	R-T12	10,32
ES091MSPF254	Río Ayuda desde el río Rojo hasta su desembocadura en el río Zadorra.	R-T12	7,01
ES091MSPF255	Río Inglares desde la población de Pipaón hasta su desembocadura en el río Ebro (incluye río de la Mina).	R-T12	30,47
ES091MSPF256	Río Retorto desde su nacimiento hasta su desembocadura en el río Tirón.	R-T12	15,42
ES091MSPF257	Río Tirón desde el río Retorto hasta el río Bañuelos.	R-T12	3,04
ES091MSPF258	Río Tirón desde el río Bañuelos hasta el río Encemero y la cola del Embalse de Leiva.	R-T12	4,84
ES091MSPF259	Río Encemero desde su nacimiento hasta su desembocadura en el río Tirón y la cola del Embalse de Leiva.	R-T12	21,01
ES091MSPF260	Río Reláchigo desde su nacimiento hasta su desembocadura en el río Tirón.	R-T12	22,90
ES091MSPF261	Río Tirón desde el río Reláchigo hasta el río Glera.	R-T12	15,18
ES091MSPF262	Río Glera desde la población de Ezcaray hasta el río Santurdejo.	R-T12	8,39
ES091MSPF263	Río Santurdejo desde la estación de aforos (aguas abajo de la estación de la Red de Variables Ambientales de Pazuengos) hasta su desembocadura en el río Glera.	R-T12	7,86
ES091MSPF264	Río Glera desde el río Santurdejo hasta su desembocadura en el río Tirón.	R-T12	22,27
ES091MSPF265	Río Tirón desde el río Glera hasta el río Ea.	R-T12	1,80
ES091MSPF266	Río Ea desde su nacimiento hasta su desembocadura en el río Tirón.	R-T12	19,82
ES091MSPF267	Río Tirón desde el río Ea hasta su desembocadura en el río Ebro.	R-T12	5,53
ES091MSPF268	Río Zamaca desde su nacimiento hasta su desembocadura en el río Ebro.	R-T12	19,40
ES091MSPF269	Río Cárdenas desde la población de San Millán de la Cogolla hasta su desembocadura en el río Najerilla.	R-T12	12,10
ES091MSPF270	Río Najerilla desde el río Cárdenas hasta el río Tuerto.	R-T12	9,80
ES091MSPF271	Río Tuerto desde su nacimiento hasta su desembocadura en el río Najerilla.	R-T12	21,63
ES091MSPF272	Río Najerilla desde el río Tuerto hasta el río Yalde.	R-T12	1,42
ES091MSPF273	Río Yalde desde su nacimiento hasta su desembocadura en el río Najerilla.	R-T12	21,39
ES091MSPF274	Río Najerilla desde el río Yalde hasta su desembocadura en el río Ebro.	R-T12	7,05

Anexo XII. Plan Hidrológico de la parte española de la DH del EBRO (2015-2021)

CÓDIGO MASA	NOMBRE MASA DE AGUA SUPERFICIAL	CÓDIGO TIPOLOGÍA	LONGITUD (km)
ES091MSPF275	Río Iregua desde el azud de Islallana hasta su desembocadura en el río Ebro.	R-T12	19,42
ES091MSPF276	Río Leza desde el río Rabanera y el río Vadillos hasta la estación de aforos número 197 de Leza.	R-T12	18,43
ES091MSPF277	Río Jubera desde su nacimiento hasta su desembocadura en el río Leza.	R-T12	33,02
ES091MSPF278	Río Linares desde su nacimiento hasta el inicio del tramo canalizado en la población de Torres del Río.	R-T12	16,68
ES091MSPF279	Río Ega I desde su nacimiento hasta el río Ega II (incluye ríos Ega y Bajauri).	R-T12	34,38
ES091MSPF280	Río Ega II desde el río Sabando hasta su desembocadura en el río Ega I (incluye ríos Sabando e Izki).	R-T12	27,87
ES091MSPF281	Río Ega I desde el río Ega II hasta el río Istora (incluye río Istora).	R-T12	18,22
ES091MSPF282	Río Urederra desde la estación de aforos número 70 en la Central de Eraul hasta su desembocadura en el río Ega I (inicio de la canalización de Estella).	R-T12	2,00
ES091MSPF283	Río Ega I desde el río Urederra hasta el río Iranzu.	R-T12	8,03
ES091MSPF284	Río Iranzu desde su nacimiento hasta su desembocadura en el río Ega I.	R-T12	20,35
ES091MSPF285	Río Ega I desde río Iranzu hasta la estación de medidas en la cola del Embalse de Oteiza -en proyecto-.	R-T12	3,43
ES091MSPF286	Río Cidacos desde la población de Yanguas hasta el río Manzanares y el inicio de la canalización de Arnedillo.	R-T12	16,67
ES091MSPF287	Río Manzanares desde su nacimiento hasta su desembocadura en el río Cidacos (inicio de la canalización de Arnedillo).	R-T12	12,90
ES091MSPF288	Río Cidacos desde el río Manzanares y el inicio de la canalización de Arnedillo hasta su desembocadura en el río Ebro.	R-T12	45,72
ES091MSPF289	Río Irati desde el río Areta hasta el río Salazar.	R-T12	5,12
ES091MSPF290	Río Salazar desde el barranco de La Val hasta su desembocadura en el río Irati.	R-T12	22,10
ES091MSPF291	Río Onsella desde su nacimiento hasta su desembocadura en el río Aragón.	R-T12	46,80
ES091MSPF292	Río Zidacos desde su nacimiento hasta el río Cemborain.	R-T12	14,43
ES091MSPF293	Río Cemborain desde su nacimiento hasta su desembocadura en el río Zidacos.	R-T12	15,34
ES091MSPF294	Río Elorz desde su nacimiento hasta su desembocadura en el río Arga (incluye río Sadar).	R-T12	44,39
ES091MSPF295	Río Alhama desde su nacimiento hasta el río Linares.	R-T12	44,99
ES091MSPF296	Río Linares desde la estación de aforos número 43 de San Pedro Manrique hasta su desembocadura en el río Alhama.	R-T12	37,90
ES091MSPF297	Río Alhama desde el río Linares hasta el río Añamaza.	R-T12	2,27
ES091MSPF298	Río Añamaza desde su nacimiento hasta su desembocadura en el río Alhama.	R-T12	36,28
ES091MSPF299	Río Alhama desde el río Añamaza hasta el cruce con el Canal de Lodosa.	R-T12	23,45
ES091MSPF300	Río Queiles desde la población de Vozmediano hasta el río Val.	R-T12	9,74
ES091MSPF301	Río Queiles desde Tarazona hasta la población de Novallas.	R-T12	7,71
ES091MSPF302	Río Huecha desde la población de Añón hasta la de Maleján.	R-T12	17,65
ES091MSPF303	Río Arba de Luesia desde su nacimiento hasta el puente de la carretera.	R-T12	17,85
ES091MSPF304	Río Arba de Biel desde su nacimiento hasta el Barranco de Cuarzo.	R-T12	24,31
ES091MSPF305	Río Arba de Riguel desde su nacimiento hasta el puente de la carretera A-1202 de Uncastillo a Luesia.	R-T12	5,89
ES091MSPF306	Río Jalón desde su nacimiento hasta el río Blanco (incluye arroyo de Sayona).	R-T12	33,73
ES091MSPF307	Río Blanco desde su nacimiento hasta su desembocadura en el río Jalón.	R-T12	16,45
ES091MSPF308	Río Jalón desde el río Blanco hasta el río Nájima (incluye arroyos de Chaorna, Madre -o de Sagides-, Valladar, Sta. Cristina y Cañada).	R-T12	88,46
ES091MSPF309	Río Nájima desde su nacimiento hasta su desembocadura en el río Jalón.	R-T12	37,14
ES091MSPF310	Río Jalón desde el río Nájima hasta el río Deza (inicio del tramo canalizado).	R-T12	17,32
ES091MSPF311	Río Deza desde su nacimiento hasta su desembocadura en el río Jalón (inicio del tramo canalizado).	R-T12	42,61
ES091MSPF312	Río Jalón desde el río Deza (inicio del tramo canalizado) hasta el barranco del Monegrillo.	R-T12	9,77
ES091MSPF313	Río Monegrillo desde su nacimiento hasta su desembocadura en el río Jalón.	R-T12	27,85

Anexo XII. Plan Hidrológico de la parte española de la DH del EBRO (2015-2021)

CÓDIGO MASA	NOMBRE MASA DE AGUA SUPERFICIAL	CÓDIGO TIPOLOGÍA	LONGITUD (km)
ES091MSPF314	Río Jalón desde el barranco de Monegrillo hasta el río Piedra.	R-T12	9,23
ES091MSPF315	Río Piedra desde su nacimiento hasta la cola del Embalse de La Tranquera (incluye río San Nicolás del Congosto).	R-T12	92,39
ES091MSPF316	Río Ortiz desde su nacimiento hasta la cola del Embalse de La Tranquera.	R-T12	17,81
ES091MSPF319	Río Mesa desde su nacimiento hasta la cola del Embalse de La Tranquera (incluye río Mazarete).	R-T12	65,52
ES091MSPF320	Río Piedra desde la Presa de La Tranquera hasta su desembocadura en el río Jalón.	R-T12	9,01
ES091MSPF321	Río Manubles desde su nacimiento hasta su desembocadura en el río Jalón (incluye río Carabán).	R-T12	96,24
ES091MSPF322	Río Jiloca desde los Ojos de Monreal hasta el río Pancrudo.	R-T12	24,93
ES091MSPF323	Río Jiloca desde el río Pancrudo hasta la estación de aforos número 55 de Morata de Jiloca.	R-T12	46,68
ES091MSPF324	Río Perejiles desde su nacimiento hasta su desembocadura en el río Jalón.	R-T12	28,94
ES091MSPF325	Río Ribota desde su nacimiento hasta su desembocadura en el río Jalón.	R-T12	37,43
ES091MSPF326	Río Isuela desde su nacimiento hasta la población de Nigüella.	R-T12	40,97
ES091MSPF327	Barranco del Río Moro desde su nacimiento hasta su desembocadura en el río Gállego.	R-T12	13,04
ES091MSPF328	Río Garona desde su nacimiento hasta su desembocadura en el río Gállego (aguas arriba del azud de Carcavilla) .	R-T12	23,51
ES091MSPF330	Río Triste desde su nacimiento hasta su entrada en el Embalse de La Peña.	R-T12	18,14
ES091MSPF331	Río Asabón desde su nacimiento hasta la cola del Embalse de La Peña (incluye barranco del Cagigar).	R-T12	32,60
ES091MSPF332	Río Gállego desde la población de Riglos hasta el barranco de San Julián (incluye barranco de Artaso).	R-T12	21,16
ES091MSPF333	Río Aguas Vivas desde su nacimiento hasta el azud de Blesa.	R-T12	24,48
ES091MSPF336	Río Martín desde el río Rambla y el río Parras hasta el río Vivel (incluye ríos Ramblas y Parras).	R-T12	26,82
ES091MSPF341	Río Vivel desde su nacimiento hasta su desembocadura en el río Martín (incluye ríos Segura y Fuenferrada).	R-T12	38,00
ES091MSPF342	Río Martín desde el río Vivel hasta el río Ancho (final de la canalización de Montalbán).	R-T12	12,90
ES091MSPF343	Río Ancho desde su nacimiento hasta su desembocadura en el río Martín (final de la canalización de Montalbán).	R-T12	14,59
ES091MSPF344	Río Martín desde el río Ancho (final de la canalización de Montalbán) hasta el río Cabra.	R-T12	12,63
ES091MSPF345	Río Cabra desde su nacimiento hasta su desembocadura en el río Obón.	R-T12	16,97
ES091MSPF346	Río Martín desde el río Cabra hasta la cola del Embalse de Cueva Foradada.	R-T12	8,11
ES091MSPF347	Río Guadalope desde su nacimiento hasta el río Aliaga.	R-T12	26,06
ES091MSPF348	Río Aliaga desde su nacimiento hasta su desembocadura en el río Guadalope.	R-T12	22,62
ES091MSPF349	Río Guadalope desde el río Aliaga hasta el río Fortanete.	R-T12	16,70
ES091MSPF350	Río Fortanete desde su nacimiento hasta su desembocadura en el río Guadalope.	R-T12	45,99
ES091MSPF351	Río Guadalope desde el río Fortanete hasta la cola del Embalse de Santolea.	R-T12	24,72
ES091MSPF352	Río Begatillo (o Bordón) desde su nacimiento hasta la cola del Embalse de Santolea.	R-T12	24,57
ES091MSPF353	Río Bergantes desde su nacimiento hasta los ríos Celumbres y Cantavieja.	R-T12	26,82
ES091MSPF354	Río Celumbres desde su nacimiento hasta el río Bergantes y el río Cantavieja (incluye rambla de la Cana).	R-T12	79,44
ES091MSPF355	Río Cantavieja desde su nacimiento hasta el río Bergantes y el río Celumbres (incluye río de la Cuba).	R-T12	43,66
ES091MSPF356	Río Bergantes desde los ríos Celumbres y Cantavieja hasta la población de La Balma.	R-T12	12,87
ES091MSPF357	Río Guadalopillo desde su nacimiento hasta la cola del Embalse de Gallipué.	R-T12	23,47
ES091MSPF358	Río Perles desde su nacimiento hasta su entrada en el Embalse de Oliana.	R-T12	8,64
ES091MSPF359	Río Sellent desde su nacimiento hasta su entrada en el Embalse de Oliana.	R-T12	10,79

Anexo XII. Plan Hidrológico de la parte española de la DH del EBRO (2015-2021)

CÓDIGO MASA	NOMBRE MASA DE AGUA SUPERFICIAL	CÓDIGO TIPOLOGÍA	LONGITUD (km)
ES091MSPF360	Río Salada desde el río Ribera Canalda hasta la cola del Embalse de Rialb (incluye río Ribera Canalda y barrancos de la Plana y de Odén).	R-T12	47,62
ES091MSPF361	Río Rialp desde su nacimiento hasta la cola del Embalse de Rialb.	R-T12	26,01
ES091MSPF362	Río Boix desde su nacimiento hasta su desembocadura en el río Segre.	R-T12	17,89
ES091MSPF363	Río Conqués desde su nacimiento hasta el río Abellá.	R-T12	23,29
ES091MSPF364	Río Abellá desde su nacimiento hasta su desembocadura en el río Conques.	R-T12	22,22
ES091MSPF365	Río Conqués desde el río Abellá hasta su desembocadura en el río Noguera Pallaresa.	R-T12	2,54
ES091MSPF366	Río Barcedana desde su nacimiento hasta su desembocadura en el río Noguera Pallaresa.	R-T12	9,85
ES091MSPF367	Río Noguera Ribagorzana desde el puente de la carretera hasta la cola del Embalse de Canelles y el retorno de la central del Puente de Montañana.	R-T12	3,39
ES091MSPF368	Río Guart desde su nacimiento hasta el río Cajigar.	R-T12	16,98
ES091MSPF369	Río Cajigar desde su nacimiento hasta su desembocadura en el río Guart.	R-T12	28,30
ES091MSPF370	Río Guart desde el río Cajigar hasta la cola del Embalse de Canelles.	R-T12	3,33
ES091MSPF371	Río Ésera desde la estación de aforos número 13 en Graus hasta el río Isábena.	R-T12	2,68
ES091MSPF372	Río Isábena desde el río Ceguera hasta su desembocadura en el río Ésera.	R-T12	17,76
ES091MSPF374	Río Sarrón desde su nacimiento hasta la cola del Embalse de Barasona.	R-T12	9,53
ES091MSPF375	Río Vero desde su nacimiento hasta el cruce del canal del Cinca.	R-T12	42,22
ES091MSPF377	Río Isuala desde su nacimiento hasta su desembocadura en el río Alcanadre.	R-T12	40,89
ES091MSPF378	Río Alcanadre desde el río Mascún hasta el río Calcón.	R-T12	20,46
ES091MSPF380	Río Calcón desde su nacimiento hasta su desembocadura en el río Alcanadre (incluye río Formiga y Embalse de Calcón o Guara).	R-T12	37,75
ES091MSPF381	Río Alcanadre desde el río Calcón hasta el puente nuevo de la carretera (estación de aforos número 91) en Lascellas.	R-T12	8,45
ES091MSPF382	Río Guatizalema desde la Presa de Vadiello hasta la estación de aforos número 192 de Siétamo.	R-T12	7,65
ES091MSPF383	Río Matarraña desde su nacimiento hasta el río Ulldemó y el azud de elevación al Embalse de Pena.	R-T12	16,02
ES091MSPF384	Río Ulldemó desde su nacimiento hasta su desembocadura en el río Matarraña y el azud de elevación al Embalse de Pena.	R-T12	17,83
ES091MSPF385	Río Matarraña desde el río Ulldemó y el azud de elevación al Embalse de Pena hasta el río Pena.	R-T12	4,38
ES091MSPF386	Río Pena desde su nacimiento hasta la confluencia con el río Figuerales (incluye río Baco).	R-T12	22,05
ES091MSPF389	Río Figuerales desde su nacimiento hasta su desembocadura en el río Pena.	R-T12	3,36
ES091MSPF390	Río Pena desde la Presa de Pena hasta su desembocadura en el río Matarraña.	R-T12	7,57
ES091MSPF391	Río Matarraña desde el río Pena hasta el río Tastavins.	R-T12	6,86
ES091MSPF392	Río Tastavins desde su nacimiento hasta el arroyo de los Prados y el final de la canalización en el Tastavins.	R-T12	13,61
ES091MSPF393	Río Prados desde su nacimiento hasta su desembocadura en el río Tastavins (final de la canalización en el Tastavins).	R-T12	16,81
ES091MSPF394	Río Tastavins desde el arroyo de los Prados y el final de la canalización en el Tastavins hasta el río Monroyo.	R-T12	1,69
ES091MSPF395	Río Monroyo desde su nacimiento hasta su desembocadura en el río Tastavins.	R-T12	17,84
ES091MSPF396	Río Tastavins desde el río Monroyo hasta su desembocadura en el río Matarraña.	R-T12	16,19
ES091MSPF398	Río Algás desde su nacimiento hasta el río Estret (incluye río Estret).	R-T12	34,05
ES091MSPF399	Río Ebro desde el río Nela y la central de Trespaderne en la cola del Embalse de Cillaperlata hasta el río Jerea en el azud de Cillaperlata.	R-T15	5,66
ES091MSPF400	Río Ebro desde la confluencia con el Jerea en el azud de Cillaperlata hasta la confluencia con el río Molinar.	R-T15	8,02
ES091MSPF401	Río Ebro desde el río Molinar hasta el río Purón.	R-T15	11,22
ES091MSPF402	Río Ebro desde el inicio del tramo modificado de Miranda de Ebro hasta el río Oroncillo.	R-T15	1,51

Anexo XII. Plan Hidrológico de la parte española de la DH del EBRO (2015-2021)

CÓDIGO MASA	NOMBRE MASA DE AGUA SUPERFICIAL	CÓDIGO TIPOLOGÍA	LONGITUD (km)
ES091MSPF403	Río Ebro desde el río Oroncillo hasta el río Bayas.	R-T15	4,31
ES091MSPF404	Río Ebro desde el río Bayas hasta el río Zadorra (final del tramo modificado de Miranda de Ebro).	R-T15	2,81
ES091MSPF405	Río Zadorra desde las surgencias de Nanclares hasta el río Ayuda.	R-T15	19,38
ES091MSPF406	Río Zadorra desde el río Ayuda hasta su desembocadura en el río Ebro (final del tramo modificado de Miranda de Ebro).	R-T15	2,38
ES091MSPF407	Río Ebro desde el río Zadorra hasta el río Inglares.	R-T15	3,63
ES091MSPF408	Río Ebro desde el río Inglares hasta el río Tirón.	R-T15	16,03
ES091MSPF409	Río Ebro desde el río Tirón hasta el río Najerilla.	R-T15	33,89
ES091MSPF410	Río Ebro desde el río Najerilla hasta su entrada en el Embalse de El Cortijo.	R-T15	26,51
ES091MSPF411	Río Ebro desde el río Iregua hasta el río Leza.	R-T15	14,59
ES091MSPF412	Río Ebro desde el río Leza hasta el río Linares (tramo canalizado).	R-T15	15,30
ES091MSPF413	Río Ebro desde el río Linares (tramo canalizado) hasta el río Ega I.	R-T15	36,40
ES091MSPF414	Río Ega I desde la estación de medidas en la cola del Embalse de Oteiza -en proyecto- hasta su desembocadura en el río Ebro.	R-T15	46,48
ES091MSPF415	Río Ebro desde el río Ega I hasta el río Cidacos.	R-T15	2,09
ES091MSPF416	Río Ebro desde el río Cidacos hasta el río Aragón.	R-T15	26,87
ES091MSPF417	Río Aragón desde la Presa de Yesa hasta el río Irati.	R-T15	12,26
ES091MSPF418	Río Irati desde el río Salazar hasta su desembocadura en el río Aragón.	R-T15	8,70
ES091MSPF419	Río Aragón desde el río Irati hasta el río Onsella.	R-T15	4,49
ES091MSPF420	Río Aragón desde el río Onsella hasta el río Zidacos.	R-T15	58,87
ES091MSPF421	Río Aragón desde el río Zidacos hasta el río Arga.	R-T15	21,28
ES091MSPF422	Río Arga desde el río Araquil hasta el río Salado.	R-T15	34,87
ES091MSPF423	Río Arga desde el río Salado hasta su desembocadura en el río Aragón.	R-T15	51,97
ES091MSPF424	Río Aragón desde el río Arga hasta su desembocadura en el río Ebro.	R-T15	10,00
ES091MSPF425	Río Gállego desde el barranco de San Julián hasta la cola del Embalse de Ardisa.	R-T15	7,27
ES091MSPF426	Río Gállego desde el azud de Urdán hasta su desembocadura en el río Ebro.	R-T15	12,15
ES091MSPF427	Río Segre y río Noguera Pallaresa (incluye el tramo del Noguera-Pallaresa desde la Presa de Camarasa a la confluencia con el Segre y el Segre desde su confluencia con el Noguera Pallaresa) hasta la cola del Embalse de San Lorenzo.	R-T26	6,90
ES091MSPF428	Río Segre desde el río Cervera hasta el río Corp.	R-T15	13,31
ES091MSPF431	Río Noguera Ribagorzana desde la toma de canales en Alfarrás hasta su desembocadura en el río Segre (incluye el tramo del río Segre entre la confluencia del río Corp y del Ribagorzana).	R-T15	22,55
ES091MSPF432	Río Segre desde el río Noguera Ribagorzana hasta el río Sed.	R-T15	21,81
ES091MSPF433	Río Segre desde el río Sed hasta la cola del Embalse de Ribarroja.	R-T15	31,11
ES091MSPF434	Río Ésera desde la Presa de Barasona y las tomas de la Central de San José y del Canal de Aragón y Cataluña hasta su desembocadura en el río Cinca.	R-T15	8,13
ES091MSPF435	Río Cinca desde el río Ésera hasta el río Vero.	R-T15	14,34
ES091MSPF436	Río Cinca desde el río Vero hasta el río Sosa.	R-T15	10,69
ES091MSPF437	Río Cinca desde el río Sosa hasta el río Clamor I.	R-T15	10,22
ES091MSPF438	Río Cinca desde el río Clamor I de Fornillos hasta el río Clamor II Amarga.	R-T15	12,78
ES091MSPF441	Río Cinca desde la Clamor Amarga hasta su desembocadura en el río Segre	R-T15	20,87
ES091MSPF442	Río Jalón desde el río Jiloca hasta el río Perejiles.	R-T16	6,95
ES091MSPF443	Río Jalón desde el río Perejiles hasta el río Ribota.	R-T16	4,40
ES091MSPF444	Río Jalón desde el río Ribota hasta el río Aranda.	R-T16	38,01
ES091MSPF445	Río Jalón desde el río Aranda hasta el río Grío.	R-T16	8,79
ES091MSPF446	Río Jalón desde el río Grío hasta su desembocadura en el río Ebro.	R-T16	70,03
ES091MSPF447	Río Ebro desde el río Aragón hasta el río Alhama.	R-T17	6,93
ES091MSPF448	Río Ebro desde el río Alhama hasta el río Queiles.	R-T17	25,04
ES091MSPF449	Río Ebro desde el río Queiles hasta el río Huecha.	R-T17	29,24
ES091MSPF450	Río Ebro desde el río Huecha hasta el río Arba de Luesia.	R-T17	13,07
ES091MSPF451	Río Ebro desde el río Arba de Luesia hasta el río Jalón.	R-T17	45,96
ES091MSPF452	Río Ebro desde el río Jalón hasta el río Huerva.	R-T17	32,07
ES091MSPF453	Río Ebro desde el río Huerva hasta el río Gállego.	R-T17	1,47
ES091MSPF454	Río Ebro desde el río Gállego hasta el río Ginel.	R-T17	33,82
ES091MSPF455	Río Ebro desde el río Ginel hasta el río Aguas Vivas.	R-T17	43,69

Anexo XII. Plan Hidrológico de la parte española de la DH del EBRO (2015-2021)

CÓDIGO MASA	NOMBRE MASA DE AGUA SUPERFICIAL	CÓDIGO TIPOLOGÍA	LONGITUD (km)
ES091MSPF456	Río Ebro desde el río Aguas Vivas hasta el río Martín.	R-T17	40,21
ES091MSPF457	Río Ebro desde el río Martín hasta su entrada en el Embalse de Mequinzenza.	R-T17	21,60
ES091MSPF459	Río Ebro desde la presa de Flix al desagüe de la central hidroeléctrica de Flix.	R-T17	5,14
ES091MSPF460	Río Ebro desde el desagüe de la central hidroeléctrica de Flix hasta Ascó.	R-T17	5,19
ES091MSPF461	Río Ebro desde Ascó hasta el azud de Xerta.	R-T17	48,57
ES091MSPF463	Río Ebro desde el azud de Xerta hasta la estación de aforos 27 de Tortosa.	R-T17	16,31
ES091MSPF465	Río Ebro desde su nacimiento hasta la cola del Embalse del Ebro (incluye ríos Izarilla y Marlantes).	R-T26	31,14
ES091MSPF466	Río Virga desde su nacimiento hasta su entrada en el Embalse del Ebro.	R-T26	2,50
ES091MSPF467	Río Nava desde su nacimiento hasta su entrada en el Embalse del Ebro.	R-T26	5,79
ES091MSPF468	Río Ebro desde la Presa del Ebro hasta el río Polla.	R-T26	18,09
ES091MSPF469	Río Polla desde su nacimiento hasta su desembocadura en el río Ebro.	R-T26	9,97
ES091MSPF470	Río Ebro desde el río Polla hasta el arroyo Hijedo.	R-T26	8,11
ES091MSPF471	Arroyo Hijedo desde su nacimiento hasta su desembocadura en el río Ebro.	R-T26	3,34
ES091MSPF472	Río Ebro desde el arroyo Hijedo hasta el río Rudrón.	R-T26	41,92
ES091MSPF473	Río Ebro desde el río Rudrón hasta la población de Puente Arenas.	R-T26	40,46
ES091MSPF474	Río Nela desde su nacimiento hasta el río Trema (incluye río Engaña y arroyo Gándara).	R-T26	63,00
ES091MSPF475	Río Trema desde su nacimiento hasta su desembocadura en el río Nela.	R-T26	16,44
ES091MSPF476	Río Nela desde el río Trema hasta el río Trueba.	R-T26	14,91
ES091MSPF477	Río Trueba desde su nacimiento hasta el río Salón (incluye río Cerneja).	R-T26	54,52
ES091MSPF478	Río Trueba desde el río Salón hasta su desembocadura en el río Nela.	R-T26	7,58
ES091MSPF479	Río Nabón desde su nacimiento hasta su desembocadura en el río Jerea.	R-T26	13,29
ES091MSPF480	Río Purón desde su nacimiento hasta su desembocadura en el río Ebro.	R-T26	17,71
ES091MSPF481	Río Omecillo desde su nacimiento hasta el río Húmedo (incluye río Nonagro).	R-T26	27,90
ES091MSPF482	Río Húmedo desde su nacimiento hasta su desembocadura en el río Omecillo.	R-T26	19,41
ES091MSPF485	Río Bayas desde su nacimiento hasta la captación de abastecimiento a Vitoria en el Pozo de Subijana (incluye ríos Vadillo, Vedillo y Ugalde).	R-T26	70,98
ES091MSPF486	Río Barrundia desde su nacimiento hasta la cola del Embalse de Ullivari (incluye río Ugarana).	R-T26	25,66
ES091MSPF487	Río Santa Engracia desde su nacimiento hasta la cola del Embalse de Urrúnaga (incluye río Undabe).	R-T26	16,11
ES091MSPF488	Río Urquiola desde su nacimiento hasta la cola del Embalse de Urrúnaga (incluye ríos Iraurgi y Olaeta).	R-T26	27,58
ES091MSPF490	Río Zayas desde su nacimiento hasta la estación de aforos número 221 de Larrinoa.	R-T26	7,05
ES091MSPF491	Río Ayuda desde su nacimiento hasta el río Molinar (incluye río Molinar).	R-T26	23,64
ES091MSPF492	Río Inglares desde su nacimiento hasta la población de Pipaón.	R-T26	5,64
ES091MSPF493	Río Tirón desde la población de Fresneda de la Sierra hasta el río Urbión (incluye río Pradoluengo).	R-T26	21,38
ES091MSPF494	Río Urbión desde la estación de aforos número 37 en Garganchón hasta su desembocadura en el río Tirón.	R-T26	6,17
ES091MSPF495	Río Tirón desde el río Urbión hasta el río Retorto.	R-T26	11,96
ES091MSPF496	Río Bañuelos desde su nacimiento hasta su desembocadura en el río Tirón.	R-T26	29,44
ES091MSPF497	Río Glera desde la estación de aforos número 157 en Azarrulla hasta la población de Ezcaray.	R-T26	7,39
ES091MSPF499	Río Brieva desde su nacimiento hasta su desembocadura en el río Najerilla.	R-T26	13,78
ES091MSPF500	Río Najerilla desde el puente de la carretera a Brieva hasta el río Valvanera.	R-T26	2,53
ES091MSPF501	Río Valvanera desde su nacimiento hasta su desembocadura en el río Najerilla.	R-T26	8,01
ES091MSPF502	Río Najerilla desde el río Valvanera hasta el río Tobia.	R-T26	15,79
ES091MSPF503	Río Tobia desde su nacimiento hasta su desembocadura en el río Najerilla.	R-T26	16,95
ES091MSPF504	Río Najerilla desde el río Tobia hasta el río Cárdenas.	R-T26	9,05
ES091MSPF505	Río Cárdenas desde su nacimiento hasta la población de San Millán de la Cogolla.	R-T26	12,68

Anexo XII. Plan Hidrológico de la parte española de la DH del EBRO (2015-2021)

CÓDIGO MASA	NOMBRE MASA DE AGUA SUPERFICIAL	CÓDIGO TIPOLOGÍA	LONGITUD (km)
ES091MSPF506	Río Iregua desde el puente de la carretera de Almarza hasta el azud de Islallana.	R-T26	18,62
ES091MSPF507	Río Ega II desde su nacimiento hasta el río Sabando (incluye ríos Igoroin y Bezorri).	R-T26	34,22
ES091MSPF508	Río Urederra desde su nacimiento hasta la estación de aforos número 70 en la Central de Eraul (incluye río Contrasta).	R-T26	38,74
ES091MSPF509	Río Aragón desde el río Ijuez hasta el río Gas (final del tramo canalizado de Jaca e incluye río Ijuez).	R-T26	19,85
ES091MSPF510	Río Gas desde su nacimiento hasta su desembocadura en el río Aragón (final del tramo canalizado de Jaca).	R-T26	14,24
ES091MSPF511	Río Aragón desde el río Gas (final del tramo canalizado de Jaca) hasta el río Lubierre.	R-T26	2,94
ES091MSPF512	Río Lubierre desde su nacimiento hasta su desembocadura en el río Aragón.	R-T26	19,10
ES091MSPF513	Río Aragón desde el río Lubierre hasta el río Estarrún.	R-T26	2,42
ES091MSPF514	Río Estarrún desde su nacimiento hasta su desembocadura en el río Aragón.	R-T26	24,25
ES091MSPF515	Río Aragón desde el río Estarrún hasta el río Subordán.	R-T26	10,94
ES091MSPF516	Río Subordán desde la población de Hecho hasta el río Osia.	R-T26	8,29
ES091MSPF517	Río Osia desde su nacimiento hasta su desembocadura en el río Subordán.	R-T26	19,61
ES091MSPF518	Río Subordán desde el río Osia hasta su desembocadura en el río Aragón.	R-T26	16,14
ES091MSPF519	Río Aragón desde el río Subordán hasta el río Veral.	R-T26	14,69
ES091MSPF520	Río Veral desde la población de Ansó hasta el río Majones.	R-T26	26,80
ES091MSPF521	Río Majones desde su nacimiento hasta su desembocadura en el río Veral.	R-T26	19,67
ES091MSPF522	Río Veral desde el río Majones hasta su desembocadura en el río Aragón.	R-T26	1,08
ES091MSPF523	Río Aragón desde el río Veral hasta su entrada en el Embalse de Yesa.	R-T26	9,98
ES091MSPF524	Río Esca desde la población de El Roncal hasta el río Biniés (incluye barranco de Gardalar).	R-T26	18,61
ES091MSPF525	Río Biniés desde su nacimiento hasta su desembocadura en el río Esca.	R-T26	17,89
ES091MSPF526	Río Esca desde el río Biniés hasta la cola del Embalse de Yesa (incluye barranco de Gabarri).	R-T26	26,81
ES091MSPF527	Río Regal desde su nacimiento hasta su entrada en el Embalse de Yesa.	R-T26	13,26
ES091MSPF529	Río Urrio desde su nacimiento hasta la cola del Embalse de Irabia.	R-T26	4,18
ES091MSPF531	Río Urbelcha desde su nacimiento hasta la cola del Embalse de Irabia.	R-T26	17,29
ES091MSPF532	Río Irati desde la central hidroeléctrica de Betolegui hasta la central hidroeléctrica de Irati y cola del Embalse de Itoiz.	R-T26	14,25
ES091MSPF533	Río Urrobi desde su nacimiento hasta la cola del Embalse de Itoiz.	R-T26	19,34
ES091MSPF534	Río Irati desde la Presa de Itoiz hasta el río Erro.	R-T26	6,69
ES091MSPF535	Río Erro desde la estación de aforos número AN532 en Sorogain hasta su desembocadura en el río Irati.	R-T26	41,31
ES091MSPF536	Río Irati desde el río Erro hasta el río Areta.	R-T26	17,82
ES091MSPF537	Río Areta desde su nacimiento hasta su desembocadura en el río Irati.	R-T26	27,44
ES091MSPF538	Río Anduña desde su nacimiento hasta su desembocadura en el río Zatoya.	R-T26	13,26
ES091MSPF539	Río Zatoya desde su nacimiento hasta su desembocadura en el río Anduña.	R-T26	18,90
ES091MSPF540	Río Salazar desde el río Zatoya y río Anduña hasta el barranco de La Val (incluye barrancos de La Val, Izal, Igal, Benasa y Larraico).	R-T26	67,57
ES091MSPF541	Río Arga desde la Presa de Eugui hasta el río Ulzama (inicio del tramo canalizado de Pamplona).	R-T26	25,51
ES091MSPF544	Río Ulzama desde su nacimiento hasta su desembocadura en el río Arga (inicio del tramo canalizado de Pamplona e incluye ríos Arquil y Mediano).	R-T26	64,60
ES091MSPF545	Río Arga desde el río Ulzama (inicio del tramo canalizado de Pamplona) hasta el río Elorz.	R-T26	13,70
ES091MSPF546	Río Arga desde el río Elorz hasta el río Juslapeña (final del tramo canalizado de Pamplona).	R-T26	4,83
ES091MSPF547	Río Juslapeña desde su nacimiento hasta su desembocadura en el río Arga (final del tramo canalizado de Pamplona).	R-T26	13,64
ES091MSPF548	Río Arga desde el río Juslapeña (final del tramo canalizado de Pamplona) hasta el río Araquil.	R-T26	4,14
ES091MSPF549	Río Araquil desde su nacimiento hasta el río Alzania (inicio del tramo canalizado).	R-T26	31,80

Anexo XII. Plan Hidrológico de la parte española de la DH del EBRO (2015-2021)

CÓDIGO MASA	NOMBRE MASA DE AGUA SUPERFICIAL	CÓDIGO TIPOLOGÍA	LONGITUD (km)
ES091MSPF550	Río Alzania desde su nacimiento hasta su desembocadura en el río Araquil (inicio del tramo canalizado).	R-T26	19,10
ES091MSPF551	Río Araquil desde el río Alzania (inicio del tramo canalizado) hasta el río Larraun (incluye regato de Leciza).	R-T26	51,12
ES091MSPF554	Río Larraun desde su nacimiento hasta su desembocadura en el río Araquil (incluye barrancos Iribas y Basabunia).	R-T26	43,74
ES091MSPF555	Río Araquil desde el río Larraun hasta su desembocadura en el río Arga.	R-T26	26,14
ES091MSPF556	Río Salado desde su nacimiento hasta la cola del Embalse de Alloz.	R-T26	6,84
ES091MSPF557	Río Inaroz desde su nacimiento hasta la cola del Embalse de Alloz.	R-T26	10,96
ES091MSPF558	Río Salado desde la Presa de Alloz y la cola del contraembalse (azud de Mañero) hasta la toma de la central de Alloz.	R-T26	1,53
ES091MSPF560	Río Linares desde su nacimiento hasta la estación de aforos número 43 de San Pedro Manrique (incluye río Ventosa).	R-T26	22,73
ES091MSPF562	Río Queiles desde su nacimiento hasta la población de Vozmediano.	R-T26	2,28
ES091MSPF563	Río Huecha desde su nacimiento hasta la población de Añón.	R-T26	7,25
ES091MSPF564	Río Sía desde su nacimiento hasta su desembocadura en el río Gállego (inicio del tramo canalizado aguas abajo de Biescas) y el retorno de las centrales de Biescas I y II.	R-T26	14,29
ES091MSPF565	Río Gállego desde el río Sía (inicio del tramo canalizado aguas abajo de Biescas) y el retorno de las centrales de Biescas I y II hasta el río Oliván.	R-T26	5,56
ES091MSPF566	Río Oliván desde su nacimiento hasta su desembocadura en el río Gállego.	R-T26	13,80
ES091MSPF567	Río Gállego desde el río Oliván hasta su entrada en el Embalse de Sabiñánigo.	R-T26	5,19
ES091MSPF568	Río Aurín desde su nacimiento hasta su entrada en el Embalse de Sabiñánigo.	R-T26	22,76
ES091MSPF569	Río Gállego desde la Presa de Sabiñánigo hasta el río Basa.	R-T26	1,91
ES091MSPF570	Río Basa desde su nacimiento hasta su desembocadura en el río Gállego.	R-T26	19,71
ES091MSPF571	Río Gállego desde el río Basa hasta el río Abena.	R-T26	2,05
ES091MSPF572	Río Abena desde su nacimiento hasta su desembocadura en el río Gállego.	R-T26	11,72
ES091MSPF573	Río Gállego desde el río Abena hasta el río Guarga, aguas abajo de la central de Jabarrella junto al azud de Javierrelatre.	R-T26	15,30
ES091MSPF574	Río Guarga desde su nacimiento hasta su desembocadura en el río Gállego, aguas abajo de la central de Jabarrella junto al azud de Javierrelatre.	R-T26	39,70
ES091MSPF575	Río Gállego desde el río Guarga, aguas abajo de la central de Jabarrella junto al azud de Javierrelatre, hasta el río Val de San Vicente.	R-T26	5,25
ES091MSPF576	Río Val de San Vicente desde su nacimiento hasta su desembocadura en el río Gállego.	R-T26	15,06
ES091MSPF577	Río Gállego desde el río Val de San Vicente hasta la central de Anzánigo y el azud.	R-T26	12,91
ES091MSPF578	Río Segre en Llívia y desde la localidad de Puigcerdá hasta el río Arabo (incluye río La Vanera desde su entrada en España).	R-T26	10,82
ES091MSPF579	Río Arabo desde su entrada en España hasta su desembocadura en el río Segre.	R-T26	6,70
ES091MSPF581	Río Segre desde el río Arabo hasta el río Aransa (incluye ríos Aransa, parte española del Martinet, Alp, Durán y Santa María y torrente de Confort).	R-T26	93,67
ES091MSPF589	Río Segre desde el río Aransa hasta el río Serch (incluye ríos Capiscol, Cadí, Serch y barranco de Villanova).	R-T26	53,62
ES091MSPF595	Río Segre desde el río Serch hasta el río Valira.	R-T26	4,31
ES091MSPF614	Río Civis desde su nacimiento hasta su desembocadura en el río Valira.	R-T26	15,45
ES091MSPF617	Río Valira desde su entrada en España hasta su desembocadura en el río Segre (incluye la parte española del río Os).	R-T26	17,81
ES091MSPF619	Río Arfa desde su nacimiento hasta su desembocadura en el río Segre.	R-T26	2,62
ES091MSPF621	Río Arabell desde su nacimiento hasta su desembocadura en el río Segre.	R-T26	9,29
ES091MSPF622	Río Segre desde el río Valira hasta el río Pallerols.	R-T26	12,36
ES091MSPF629	Río Pallerols desde su nacimiento hasta su desembocadura en el río Segre (incluye ríos La Guardia, Castellás y Guils).	R-T26	55,82
ES091MSPF631	Río Tost desde su nacimiento hasta su desembocadura en el río Segre.	R-T26	10,42
ES091MSPF633	Río Vansa desde su nacimiento hasta su desembocadura en el río Segre.	R-T26	17,60
ES091MSPF635	Río Cabo desde su nacimiento hasta su desembocadura en el río Segre.	R-T26	15,51

Anexo XII. Plan Hidrológico de la parte española de la DH del EBRO (2015-2021)

CÓDIGO MASA	NOMBRE MASA DE AGUA SUPERFICIAL	CÓDIGO TIPOLOGÍA	LONGITUD (km)
ES091MSPF636	Río Segre desde río Pallerols hasta la cola del Embalse de Oliana.	R-T26	12,60
ES091MSPF637	Río Segre desde la Presa de Oliana hasta la cola del Embalse de Rialb.	R-T26	2,10
ES091MSPF638	Río Segre desde la Presa de Rialb hasta el río Llobregós.	R-T26	4,24
ES091MSPF639	Río Segre desde el azud del Canal de Urgel hasta el río Boix.	R-T26	20,46
ES091MSPF640	Río Segre desde el río Boix hasta la Presa de Camarasa en el río Noguera Pallaresa.	R-T26	11,75
ES091MSPF641	Río Noguera Pallaresa desde el río Noguera de Cardós y la central de Llavorsí hasta el río Santa Magdalena.	R-T26	3,72
ES091MSPF642	Río Santa Magdalena desde su nacimiento hasta su desembocadura en el río Noguera Pallaresa.	R-T26	24,51
ES091MSPF643	Río Noguera Pallaresa desde el río Santa Magdalena hasta el río San Antonio.	R-T26	6,71
ES091MSPF644	Río San Antonio desde su nacimiento hasta su desembocadura en el río Noguera Pallaresa.	R-T26	14,13
ES091MSPF645	Río Noguera Pallaresa desde el río San Antonio hasta el río Flamisell, la cola del Embalse de Talarn y el retorno de las centrales.	R-T26	54,70
ES091MSPF646	Río Flamisell desde su nacimiento hasta el río Sarroca.	R-T26	25,82
ES091MSPF649	Río Sarroca desde su nacimiento hasta su desembocadura en el río Flamisell (incluye río Valiri).	R-T26	30,12
ES091MSPF650	Río Flamisell desde el río Sarroca hasta su desembocadura en el río Noguera Pallaresa, la cola del Embalse de Talarn y el retorno de las centrales.	R-T26	10,34
ES091MSPF651	Río Carreu desde su nacimiento hasta su entrada en el Embalse de Talarn.	R-T26	17,32
ES091MSPF652	Río Noguera Pallaresa desde la Presa de Talarn hasta el río Conqués.	R-T26	8,19
ES091MSPF654	Río Viu desde su nacimiento hasta su entrada en el Embalse de Escales (incluye río Erla y arroyo de Peranera)	R-T26	34,49
ES091MSPF657	Río Aulet desde su nacimiento hasta su entrada en el Embalse de Escales.	R-T26	8,72
ES091MSPF659	Río Sobrecastell desde su nacimiento hasta su desembocadura en el río Noguera Ribagorzana.	R-T26	13,16
ES091MSPF660	Río Noguera Ribagorzana desde el río Sobrecastell hasta el río San Juan.	R-T26	13,41
ES091MSPF661	Río San Juan desde su nacimiento hasta su desembocadura en el río Noguera Ribagorzana.	R-T26	15,29
ES091MSPF662	Río Noguera Ribagorzana desde el río San Juan hasta el puente de la carretera.	R-T26	1,29
ES091MSPF663	Río Vellos desde el río Aso hasta el río Yesa.	R-T26	11,21
ES091MSPF664	Río Yesa desde su nacimiento hasta su desembocadura en el río Vellos.	R-T26	17,34
ES091MSPF665	Río Vellos desde el río Yesa hasta su desembocadura en el río Cinca, aguas arriba de la central de Laspuña (final e inicio de tramo canalizado).	R-T26	1,30
ES091MSPF666	Río Cinca desde el río Vellos, aguas arriba de la central de Laspuña (final e inicio de tramo canalizado), hasta el río Ara.	R-T26	9,82
ES091MSPF667	Río Ara desde la población de Fiscal hasta el río Sieste.	R-T26	23,00
ES091MSPF668	Río Sieste desde su nacimiento hasta su desembocadura en el río Ara.	R-T26	10,07
ES091MSPF669	Río Ara desde el río Sieste hasta su desembocadura en el río Cinca (incluye la cola del Embalse de Mediano y el final de las canalizaciones del río Cinca).	R-T26	5,45
ES091MSPF670	Río Ena desde su nacimiento hasta su desembocadura en el río Ara.	R-T26	21,03
ES091MSPF672	Río Nata desde su nacimiento hasta la cola del Embalse de Mediano.	R-T26	17,29
ES091MSPF674	Río Usía desde su nacimiento hasta la cola del Embalse de Mediano.	R-T26	16,96
ES091MSPF676	Río Susía desde su nacimiento hasta la cola del Embalse de El Grado.	R-T26	14,23
ES091MSPF677	Río Naval desde su nacimiento hasta su entrada en el Embalse de El Grado.	R-T26	12,43
ES091MSPF678	Río Cinca desde la Presa de El Grado hasta el río Ésera.	R-T26	7,21
ES091MSPF679	Río Ésera desde el puente de la carretera a Aínsa hasta la estación de aforos número 13 en Graus.	R-T26	26,43
ES091MSPF680	Río Isábena desde el final del tramo canalizado de Las Paules hasta el río Villacarli.	R-T26	21,36
ES091MSPF681	Río Villacarli desde su nacimiento hasta su desembocadura en el río Isábena.	R-T26	12,20
ES091MSPF682	Río Isábena desde el río Villacarli hasta el río Ceguera.	R-T26	15,30

Anexo XII. Plan Hidrológico de la parte española de la DH del EBRO (2015-2021)

CÓDIGO MASA	NOMBRE MASA DE AGUA SUPERFICIAL	CÓDIGO TIPOLOGÍA	LONGITUD (km)
ES091MSPF683	Río Ceguera desde su nacimiento hasta su desembocadura en el río Isábena.	R-T26	12,64
ES091MSPF684	Río Alcanadre desde su nacimiento hasta el río Mascún (incluye río Mascún).	R-T26	37,67
ES091MSPF686	Río Guatizalema desde su nacimiento hasta la cola del Embalse de Vadiello.	R-T26	15,62
ES091MSPF687	Río Cidacos desde su nacimiento hasta la población de Yanguas (incluye ríos Baos y Ostaza).	R-T11	47,70
ES091MSPF688	Río Aragón desde su nacimiento hasta el Canal Roya y la toma para las centrales de Canfranc (incluye arroyo Rioseta).	R-T27	9,29
ES091MSPF689	Río Canal Roya desde su nacimiento hasta su desembocadura en el río Aragón y la toma para las centrales de Canfranc.	R-T27	9,01
ES091MSPF690	Río Aragón desde el Canal Roya y la toma para las centrales de Canfranc, hasta el río Izas.	R-T27	1,11
ES091MSPF691	Río Izas desde su nacimiento hasta su desembocadura en el río Aragón.	R-T27	7,86
ES091MSPF692	Río Aragón desde el río Izas hasta el río Ijuez.	R-T27	17,57
ES091MSPF693	Río Subordán desde su nacimiento hasta la población de Hecho.	R-T27	26,99
ES091MSPF694	Río Veral desde su nacimiento hasta la población de Ansó.	R-T27	20,12
ES091MSPF696	Río Esca desde su nacimiento hasta la población de Roncal (incluye el río Ustarroz)	R-T27	32,82
ES091MSPF698	Río Erro desde su nacimiento hasta la estación de aforos número AN532 en Sorogain.	R-T27	4,82
ES091MSPF699	Río Arga desde su nacimiento hasta la población de Olaverri.	R-T27	5,10
ES091MSPF700	Río Gállego desde la Presa de Lanuza hasta el río Escarra.	R-T27	1,45
ES091MSPF701	Río Gállego desde el río Escarra hasta la cola del Embalse de Búbal junto a El Pueyo y las centrales.	R-T27	1,30
ES091MSPF704	Río Caldares desde su nacimiento hasta su entrada en el Embalse de Búbal (incluye Ibón de Baños).	R-T27	21,40
ES091MSPF705	Río Aguilero desde su nacimiento hasta el Embalse de Búbal.	R-T27	6,43
ES091MSPF706	Río Gállego desde la Presa de Búbal hasta el río Sía (inicio del tramo canalizado aguas abajo de Biescas) y el retorno de las centrales de Biescas I y II.	R-T27	8,80
ES091MSPF707	Río Noguera Pallaresa desde su nacimiento hasta el río Bergante.	R-T27	5,67
ES091MSPF708	Río Bergante desde su nacimiento hasta su desembocadura en el río Noguera Pallaresa.	R-T27	5,95
ES091MSPF709	Río Noguera Pallaresa desde el río Bergante hasta el río Bonaigua.	R-T27	27,91
ES091MSPF710	Río Bonaigua desde su nacimiento hasta su desembocadura en el río Noguera Pallaresa.	R-T27	12,70
ES091MSPF711	Río Noguera Pallaresa desde el río Bonaigua hasta el río Unarre (final del tramo canalizado) y los retornos de las centrales de Esterri y de Unarre.	R-T27	2,03
ES091MSPF712	Río Esport desde su nacimiento hasta el río Peguera.	R-T27	10,91
ES091MSPF713	Río Peguera desde su nacimiento hasta su desembocadura en el río Esport.	R-T27	8,47
ES091MSPF714	Río Esport desde el río Peguera hasta su desembocadura en el río Noguera Pallaresa y en la Presa de Torrasa.	R-T27	4,80
ES091MSPF715	Río Noguera Pallaresa desde el río Unarre (final del tramo canalizado) y los retornos de las centrales de Esterri y de Unarre hasta el río Esport y la Presa de Torrasa (incluye Embalse de Cavallers).	R-T27	5,31
ES091MSPF716	Río Unarre desde su nacimiento hasta su desembocadura en el río Noguera Pallaresa (final del tramo canalizado) y los retornos de las centrales de Esterri y de Unarre.	R-T27	10,41
ES091MSPF717	Río Noguera Pallaresa desde el río Esport y la Presa de Torrasa hasta el río Noguera de Cardós y la central de Llavorsí.	R-T27	11,75
ES091MSPF718	Río Tabescán desde su nacimiento hasta el río Noarre (incluye río Noarre).	R-T27	11,60
ES091MSPF720	Río Tabescán desde el río Noarre hasta su desembocadura en el río Noguera de Cardós.	R-T27	4,74
ES091MSPF721	Río Noguera de Cardós desde su nacimiento hasta el río Tabescán.	R-T27	13,10
ES091MSPF722	Río Noguera de Cardós desde el río Tabescán hasta el río Estahón.	R-T27	9,22
ES091MSPF723	Río Estahón desde su nacimiento hasta su desembocadura en el río Noguera de Cardós.	R-T27	11,55

Anexo XII. Plan Hidrológico de la parte española de la DH del EBRO (2015-2021)

CÓDIGO MASA	NOMBRE MASA DE AGUA SUPERFICIAL	CÓDIGO TIPOLOGÍA	LONGITUD (km)
ES091MSPF724	Río Noguera de Cardós desde el río Estahón hasta el río Noguera de Vallferrera.	R-T27	5,64
ES091MSPF725	Río Vallferrera desde su nacimiento hasta el río Tor.	R-T27	19,43
ES091MSPF726	Río Tor desde su nacimiento hasta su desembocadura en el río Vallferrera.	R-T27	12,71
ES091MSPF727	Río Vallferrera desde el río Tor hasta su desembocadura en el río Noguera de Cardós.	R-T27	9,48
ES091MSPF728	Río Noguera de Cardós desde el río Noguera de Vallferrera hasta su desembocadura en el río Noguera Pallaresa y la central de Llavorsí (incluye barranco de Burch).	R-T27	7,36
ES091MSPF731	Río Noguera Ribagorzana desde su nacimiento hasta la cola del Embalse de Baserca (incluye río Besiberri).	R-T27	12,26
ES091MSPF732	Río Salenca desde su nacimiento hasta la cola del Embalse de Baserca.	R-T27	6,13
ES091MSPF733	Río Noguera Ribagorzana desde la Presa de Baserca, la central de Mosalet y la toma para la central de Senet hasta la central de Senet.	R-T27	4,54
ES091MSPF734	Río Noguera Ribagorzana desde la central de Senet y la toma para la central de Bono hasta el río Llauset (incluye río Llauset).	R-T27	8,77
ES091MSPF735	Río Noguera Ribagorzana desde el río Llauset hasta el inicio de la canalización de El Pont de Suert.	R-T27	13,97
ES091MSPF736	Río Baliera desde su nacimiento hasta el inicio de la canalización de El Pont de Suert.	R-T27	22,86
ES091MSPF737	Río Noguera Ribagorzana desde el inicio de la canalización de El Pont de Suert hasta el río Noguera de Tor.	R-T27	2,33
ES091MSPF738	Río San Nicolás desde su nacimiento hasta su desembocadura en el río Noguera de Tor.	R-T27	12,97
ES091MSPF739	Río Noguera de Tor desde el río San Nicolás hasta el río Bohí.	R-T27	2,96
ES091MSPF740	Río Bohí desde su nacimiento hasta su desembocadura en el río Noguera de Tor.	R-T27	8,72
ES091MSPF741	Río Noguera de Tor desde el río Bohí hasta el retorno de la central de Bohí.	R-T27	2,31
ES091MSPF742	Río Foixas desde su nacimiento hasta su desembocadura en el río Noguera de Tor.	R-T27	6,60
ES091MSPF743	Río Noguera de Tor desde el retorno de la central de Bohí hasta su desembocadura en el río Noguera Ribagorzana.	R-T27	13,46
ES091MSPF744	Río Noguera Ribagorzana desde el río Noguera de Tor hasta la cola del Embalse de Escalles, el retorno de la central de El Pont de Suert y el final de la canalización de El Pont de Suert.	R-T27	2,27
ES091MSPF745	Río Barrosa desde su nacimiento hasta su desembocadura en el río Cinca (inicio de la canalización del Cinca e incluye río Real y barranco Urdiceto).	R-T27	22,34
ES091MSPF746	Río Cinca desde el río Barrosa (inicio de la canalización del río Cinca) hasta el río Cinqueta.	R-T27	6,66
ES091MSPF748	Río Cinqueta desde su nacimiento hasta el río Sallena (incluye río Sallena).	R-T27	16,52
ES091MSPF749	Río Cinqueta desde el río Sallena hasta su desembocadura en el río Cinca.	R-T27	19,73
ES091MSPF750	Río Cinca desde el río Cinqueta hasta el río Irués.	R-T27	6,90
ES091MSPF751	Río Irués desde su nacimiento hasta su entrada en el Embalse de Laspuña (incluye río Garona).	R-T27	22,39
ES091MSPF754	Río Cinca desde el río Irués hasta el río Vellos, aguas arriba de la central de Laspuña (final e inicio de tramo canalizado e incluye río Yaga).	R-T27	23,58
ES091MSPF756	Río Vellos desde su nacimiento hasta el río Aso (incluye río Aso).	R-T27	22,02
ES091MSPF758	Río Oral desde su nacimiento hasta su desembocadura en el río Ara.	R-T27	5,73
ES091MSPF761	Río Ara desde el río Arazas hasta la población de Fiscal (incluye barrancos del Sorrosal y del Valle).	R-T27	39,63
ES091MSPF764	Río Ésera desde su nacimiento hasta la cola del Embalse de Paso Nuevo (incluye barranco de Cregüña).	R-T27	19,06
ES091MSPF765	Río Vallibierna desde su nacimiento hasta su desembocadura en el río Ésera.	R-T27	9,24
ES091MSPF766	Río Ésera desde la cola del Embalse de Paso Nuevo hasta el río Estós (incluye Embalse de Paso Nuevo).	R-T27	2,96
ES091MSPF767	Río Estós desde su nacimiento hasta su desembocadura en el río Ésera.	R-T27	12,53
ES091MSPF768	Río Ésera desde el río Estós hasta el río Barbaruéns, la central de Seira y las tomas para la central de Campo.	R-T27	25,85

Anexo XII. Plan Hidrológico de la parte española de la DH del EBRO (2015-2021)

CÓDIGO MASA	NOMBRE MASA DE AGUA SUPERFICIAL	CÓDIGO TIPOLOGÍA	LONGITUD (km)
ES091MSPF769	Río Remáscaro desde su nacimiento hasta su desembocadura en el río Ésera.	R-T27	7,50
ES091MSPF771	Río Barbaruens desde su nacimiento hasta su desembocadura en el río Ésera, la central de Seira y las tomas para la central de Campo.	R-T27	12,05
ES091MSPF772	Río Ésera desde el río Barbaruens, la central de Seira y las tomas para la central de Campo hasta el barranco de Viu, la Presa y la central de Campo.	R-T27	7,69
ES091MSPF773	Río Viu desde su nacimiento hasta su desembocadura en el río Ésera, la Presa y la central de Campo.	R-T27	8,45
ES091MSPF774	Río Ésera desde la desembocadura del barranco de Viu, la Presa y la central de Campo hasta el puente de la carretera a Aínsa.	R-T27	5,18
ES091MSPF775	Río Rialvo desde su nacimiento hasta su desembocadura en el río Ésera.	R-T27	14,84
ES091MSPF777	Río Isábena desde su nacimiento hasta el final del tramo canalizado de Las Paules.	R-T27	7,67
ES091MSPF778	Río Ruda desde su nacimiento hasta su desembocadura en el río Garona.	R-T27	11,92
ES091MSPF779	Río Garona desde el río Ruda hasta el río Yñola.	R-T27	2,05
ES091MSPF780	Río Yñola desde su nacimiento hasta su desembocadura en el río Garona.	R-T27	15,46
ES091MSPF781	Río Garona desde el río Yñola hasta el río Balartias.	R-T27	1,81
ES091MSPF782	Río Garona desde el río Balartias hasta el río Negro.	R-T27	7,17
ES091MSPF783	Río Negro desde su nacimiento hasta su desembocadura en el río Garona.	R-T27	10,67
ES091MSPF784	Río Garona desde el río Negro hasta el río Barrados.	R-T27	5,75
ES091MSPF785	Río Ara desde su nacimiento hasta el río Arazas (incluye río Arazas).	R-T27	33,25
ES091MSPF786	Río Garona desde el río Barrados hasta el río Jueu (incluye río Barrados).	R-T27	18,69
ES091MSPF787	Río Jueu desde su nacimiento hasta su desembocadura en el río Garona (incluye arroyos Geles, La Ribenta, Pumero y La Mojoya).	R-T27	24,38
ES091MSPF788	Río Garona desde el río Jueu hasta su entrada en el Embalse de Torán (incluye ríos Margalida y Toran).	R-T27	20,51
ES091MSPF789	Río Albiña desde su nacimiento hasta la cola del Embalse de Albiña.	R-T26	3,45
ES091MSPF790	Río Albiña desde la Presa de Albiña hasta la cola del Embalse de Urrúnaga.	R-T26	2,38
ES091MSPF793	Río Argá desde la población de Olaverri hasta la cola del Embalse de Eugui.	R-T26	4,68
ES091MSPF795	Río Ebro desde la Presa de Cereceda y el azud de Trespaderne hasta el río Oca.	R-T12	4,31
ES091MSPF796	Río Ebro desde la población de Puente Arenas hasta la cola del Embalse de Cereceda.	R-T12	8,23
ES091MSPF797	Río Ebro desde el río Purón hasta la cola del Embalse de Sobrón.	R-T15	3,95
ES091MSPF798	Río Ebro desde la Presa de Sobrón hasta la central de Sobrón y la cola del Embalse de Puentelarrá.	R-T15	2,87
ES091MSPF801	Río Noguera de Tor desde su nacimiento hasta el río San Nicolás.	R-T27	8,56
ES091MSPF805	Río Tirón desde el río Encemero y la cola del Embalse de Leiva hasta el río Reláchigo.	R-T12	6,31
ES091MSPF807	Río Gállego desde la central de Anzánigo y el azud hasta la cola del Embalse de La Peña.	R-T12	6,10
ES091MSPF810	Río Albercos desde la Presa de Ortigosa hasta su desembocadura en el río Iregua.	R-T11	2,39
ES091MSPF812	Río Flumen desde su nacimiento hasta la cola del Embalse de Montearagón y el salto de Roldán.	R-T12	18,83
ES091MSPF814	Río Isuela desde su nacimiento hasta el puente de Nuevo y los azudes de La Hoya (incluye Embalse de Arguís).	R-T12	9,67
ES091MSPF816	Río Sotón desde el río Riel hasta la cola del Embalse de La Sotonera.	R-T09	9,82
ES091MSPF817	Río Gállego desde el barranco de la Violada hasta el azud de Urdán.	R-T15	26,58
ES091MSPF820	Río Noguera Ribagorzana desde la Presa de Santa Ana hasta la toma de canales en Alfarrás.	R-T12	6,08
ES091MSPF821	Río Huerva desde su nacimiento hasta la cola del Embalse de Las Torcas.	R-T12	67,09
ES091MSPF822	Río Huerva desde el azud de Villanueva de Huerva hasta la cola del Embalse de Mezalocha.	R-T09	9,75
ES091MSPF823	Río Aranda desde su nacimiento hasta la población de Brea de Aragón.	R-T12	32,58
ES091MSPF825	Río Montsant desde su nacimiento hasta la cola del Embalse de Montsant.	R-T09	29,73
ES091MSPF826	Río Montsant desde la Presa de Montsant hasta su desembocadura en el río Ciurana.	R-T09	32,62

Anexo XII. Plan Hidrológico de la parte española de la DH del EBRO (2015-2021)

CÓDIGO MASA	NOMBRE MASA DE AGUA SUPERFICIAL	CÓDIGO TIPOLOGÍA	LONGITUD (km)
ES091MSPF827	Río Guadalope desde el azud de Rimer hasta la Presa de Moros (muro de desvío a los túneles).	R-T09	3,71
ES091MSPF828	Río Pancrudo desde su nacimiento hasta la cola del Embalse de Lechago.	R-T12	36,73
ES091MSPF829	Río Pancrudo desde la Presa de Lechago (en construcción) hasta su desembocadura en el río Jiloca.	R-T12	0,79
ES091MSPF830	Río Asmat desde su nacimiento hasta la cola del Embalse de Guiamets.	R-T09	12,44
ES091MSPF831	Río Asmat desde la Presa de Guiamets hasta su desembocadura en el río Ciurana.	R-T09	8,50
ES091MSPF833	Río Esterciel desde su nacimiento hasta el Embalse de Escuriza.	R-T12	20,54
ES091MSPF834	Río Escuriza desde su nacimiento hasta la población de Crivillén.	R-T12	17,00
ES091MSPF836	Río Huerva desde la Presa de las Torcas hasta el azud de Villanueva de Huerva.	R-T12	9,06
ES091MSPF837	Río Iriola desde su nacimiento hasta cola del Embalse de Urrúnaga.	R-T26	4,98
ES091MSPF838	Río Astón desde su nacimiento hasta la cola del Embalse de La Sotonera.	R-T09	12,51
ES091MSPF839	Barranco Forcos desde su nacimiento hasta su desembocadura en el río Ara.	R-T26	8,53
ES091MSPF841	Río Híjar desde su nacimiento hasta su desembocadura en el río Ebro.	R-T27	27,62
ES091MSPF842	Río Torán desde su nacimiento hasta su desembocadura en el río Garona.	R-T27	14,39
ES091MSPF847	Río Aguas Limpias desde su nacimiento hasta su desembocadura en el río Gállego (incluye Embalse de Lasarra).	R-T27	11,61
ES091MSPF848	Río Gállego desde su nacimiento hasta la cola del Embalse de Lanuza y el retorno de las centrales de Sallent.	R-T27	9,25
ES091MSPF849	Río Escarra desde su nacimiento hasta la Presa de Escarra (incluye Embalse de Escarra).	R-T27	7,21
ES091MSPF851	Río Balartias desde su nacimiento hasta su desembocadura en el río Garona.	R-T27	9,39
ES091MSPF852	Río Cinca desde su nacimiento hasta el río Barrosa (inicio de la canalización del río Cinca).	R-T27	18,55
ES091MSPF855	Río Aigua Moix desde su nacimiento hasta su desembocadura en el río Garona y el río Ruda.	R-T27	13,08
ES091MSPF861	Río Val desde su nacimiento hasta su entrada en el Embalse de El Val.	R-T12	25,24
ES091MSPF866	Río Ebro desde su salida del Embalse de El Cortijo hasta el río Iregua.	R-T15	10,57
ES091MSPF869	Río Cinca desde el río Clamor II Amarga hasta el río Alcanadre.	R-T15	19,12
ES091MSPF870	Río Cinca desde el río Alcanadre hasta la Clamor Amarga	R-T15	10,23
ES091MSPF914	Río Regallo desde su nacimiento hasta el cruce del canal de Valmuel.	R-T09	23,49
ES091MSPF915	Río Albercos desde su nacimiento hasta la cola del Embalse de Ortigosa.	R-T11	5,93
ES091MSPF917	Río Arba de Riguel desde el puente de la carretera A-1202 de Uncastillo a Luesia hasta la población de Sádaba (paso del canal con río Riguel antes del pueblo).	R-T09	21,39
ES091MSPF948	Barranco de La Nava desde su nacimiento hasta su desembocadura en el río Alhama.	R-T12	17,99
ES091MSPF950	Río Salado desde la toma de la central de Alloz hasta el retorno de la central de Alloz.	R-T09	13,21
ES091MSPF951	Río Guadalope desde la Presa de Santolea hasta el azud de Abénfigo.	R-T09	9,87
ES091MSPF952	Río Najerilla desde el contraembalse del Embalse de Mansilla hasta el río Urbión.	R-T11	2,25
ES091MSPF953	Río Iregua desde el azud del canal de trasvase al Embalse de Ortigosa hasta el río Lumbreras.	R-T11	1,09
ES091MSPF954	Río Queiles desde el río Val hasta Tarazona (incluye río Val desde la Presa del Embalse de El Val hasta su desembocadura en río Queiles).	R-T12	5,90
ES091MSPF955	Río Gállego desde la Presa de La Peña hasta la población de Riglos.	R-T12	5,91
ES091MSPF956	Río Ebro desde la Presa de Puentelarrá hasta el inicio del tramo modificado de Miranda de Ebro.	R-T15	11,30
ES091MSPF957	Río Segre desde el río Sió hasta el río Cervera.	R-T15	6,07
ES091MSPF958	Río Irati desde la Presa de Irabia hasta la central hidroeléctrica de Betolegui.	R-T26	11,74
ES091MSPF959	Río Segre desde el río Llobregós hasta el azud del Canal de Urgel.	R-T26	2,47
ES091MSPF960	Río Noguera Pallaresa desde el río Conqués hasta la cola del Embalse de Terradets.	R-T26	3,24

Anexo XII. Plan Hidrológico de la parte española de la DH del EBRO (2015-2021)

CÓDIGO MASA	NOMBRE MASA DE AGUA SUPERFICIAL	CÓDIGO TIPOLOGÍA	LONGITUD (km)
ES091MSPF961	Río Noguera Ribagorzana desde la Presa del contraembalse de Escales hasta el río Sobrecastell.	R-T26	6,77
ES091MSPF962	Río Gállego desde el azud de Ardiza hasta el barranco de la Violada.	R-T15	45,45
ES091MSPF963	Río Guadalope desde la Presa de Caspe hasta el azud de Rimer.	R-T09	21,47
ES091MSPF964	Río Escarra desde la Presa de Escarra hasta su desembocadura en el río Gállego.	R-T27	3,82
ES091MSPF1048	Río Segre desde la Presa del Embalse de Balaguer hasta la confluencia con el río Sió.	R-T15	4,94
ES091MSPF1701	Río Padrobaso desde su nacimiento hasta su desembocadura en el río Bayas.	R-T26	5,36
ES091MSPF1702	Río Omecillo desde el río Húmedo hasta el río Salado.	R-T12	6,91
ES091MSPF1703	Arroyo Omecillo desde su nacimiento hasta su desembocadura en el río Omecillo.	R-T12	7,58
ES091MSPF1742	Río Ega I desde el río Istorea hasta el río Urederra.	R-T12	32,84

Apéndice 2.7. Masas de agua superficial naturales categoría lago.

CÓDIGO MASA	NOMBRE MASA DE AGUA SUPERFICIAL	CÓDIGO TIPOLOGÍA	SUPERFICIE (ha)
ES091MSPF966	Estany Gémena de Baix	L-T01	8,52
ES091MSPF969	Estany Superior de Rosari	L-T01	10,89
ES091MSPF970	Lac Redon	L-T01	25,27
ES091MSPF971	Estany Salat	L-T01	9,22
ES091MSPF972	Estany de Travessany	L-T01	11,46
ES091MSPF974	Laguna de Carrallogroño	L-T23	9,20
ES091MSPF975	Estany Gerber	L-T01	15,78
ES091MSPF978	Estany de Liat	L-T01	27,53
ES091MSPF979	Estany Fondo	L-T01	10,36
ES091MSPF980	Estany de Mariola	L-T01	18,62
ES091MSPF981	Estany de Montolíu	L-T02	11,02
ES091MSPF983	Ibón de Cregüaña	L-T01	41,08
ES091MSPF984	Laguna de Gallocanta	L-T23	967,19
ES091MSPF985	Laguna de La Estanca	L-T18	27,13
ES091MSPF987	Estany Negre	L-T01	9,81
ES091MSPF988	Salada Grande o Laguna de Alcañiz	L-T23	62,06
ES091MSPF989	Laguna de la Playa	L-T23	218,09
ES091MSPF990	Laguna Salada de Chiprana	L-T22	155,43
ES091MSPF991	Laguna Larga	L-T01	11,69
ES091MSPF992	Laguna de Carravalseca	L-T23	7,87
ES091MSPF995	Estany de Contraig	L-T01	10,31
ES091MSPF997	Estany de Baiau	L-T01	8,17
ES091MSPF998	Estany Gran de Tumeneia	L-T01	14,34
ES091MSPF1005	Estany de les Mangades	L-T01	9,64
ES091MSPF1006	Estany d'Airoto	L-T01	19,12
ES091MSPF1011	Estany dels Monges	L-T01	14,75
ES091MSPF1012	Estany de la Llebreta	L-T04	8,48
ES091MSPF1014	Estanque Grande de Estanya	L-T15	15,56
ES091MSPF1015	Estany Gran del Pessó	L-T01	9,41
ES091MSPF1016	Laguna de Pitillas	L-T20	177,54
ES091MSPF1017	Laguna Negra	L-T01	12,74
ES091MSPF1019	Lago de Arreo	L-T15	14,00
ES091MSPF1025	Encharcamientos de Salburúa y Balsa de Arkaute	L-T24	33,96
ES091MSPF1026	Estany de Cap del Port	L-T01	7,82
ES091MSPF1027	Lago de Marboré	L-T02	9,36
ES091MSPF1029	Estany de Montcortés.	L-T15	12,38
ES091MSPF1034	Estany Reguera	L-T01	9,03
ES091MSPF1037	Laguna del Musco	L-T21	4,53
ES091MSPF1040	Estany Major de la Gallina	L-T01	11,91

Anexo XII. Plan Hidrológico de la parte española de la DH del EBRO (2015-2021)

CÓDIGO MASA	NOMBRE MASA DE AGUA SUPERFICIAL	CÓDIGO TIPOLOGÍA	SUPERFICIE (ha)
ES091MSPF1041	Estany Romedo de Dalt	L-T01	12,76
ES091MSPF1042	Laguna Honda	L-T16	10,19
ES091MSPF1045	Encharcamientos de Salburúa y Balsa de Betoño	L-T24	16,35
ES091MSPF1050	Ibón de Baños	L-T01	5,41
ES091MSPF1743	Complejo lagunar humedales de la Sierra de Urbión	L-T05	0,31
ES091MSPF1744	Laguna de Urbión	L-T03	2,29
ES091MSPF1745	Complejo lagunar Cuenca de San Nicolás (1,3)	L-T01	56,41
ES091MSPF1746	Complejo lagunar Cuenca de Flamisell (1,3)	L-T01	56,55
ES091MSPF1747	Complejo lagunar Cuenca de San Antonio (1,3)	L-T01	8,52
ES091MSPF1748	Complejo lagunar Cuenca del Peguera (1,3)	L-T01	13,87
ES091MSPF1749	Complejo lagunar Cuenca del Espot (1,3)	L-T01	22,36
ES091MSPF1750	Complejo lagunar Cuenca del Bonaigua (1,3)	L-T01	23,62
ES091MSPF1751	Complejo lagunar Cuenca Noguera del Torr (1,3)	L-T01	47,51
ES091MSPF1752	Complejo lagunar Cuenca Noguera del Torr	L-T04	0,71
ES091MSPF1753	Complejo lagunar Cuenca del Espot	L-T04	1,65
ES091MSPF1754	Complejo lagunar Cuenca de Peguera	L-T04	1,53
ES091MSPF1755	Complejo Lagunar Cuenca del Bohi	L-T03	1,96
ES091MSPF1756	Complejo lagunar Cuenca San Nicolas	L-T04	6,91
ES091MSPF1757	L'Arispe y Baltasar y Panxa	L-T11	51,84

Apéndice 2.8. Masas de agua superficial naturales categoría aguas de transición.

CÓDIGO MASA	NOMBRE MASA DE AGUA SUPERFICIAL	CÓDIGO TIPOLOGÍA	SUPERFICIE (ha)
ES091MSPF891	Río Ebro desde Tortosa hasta desembocadura (aguas de transición)	AT-T02	889,60
ES091MSPF1684	El Garxal	AT-T04	277,54
ES091MSPF1686	Illa de Sant Antoni	AT-T04	142,31

Apéndice 2.9. Masas de agua superficial naturales categoría aguas costeras.

CÓDIGO MASA	NOMBRE MASA DE AGUA SUPERFICIAL	CÓDIGO TIPOLOGÍA	SUPERFICIE (ha)
ES091MSPF894	Delta Norte	AC-T09	17.645,96
ES091MSPF895	Delta Sur	AC-T09	7.475,72
ES091MSPF896	Alcanar	AC-T09	5.058,45

Apéndice 2.10. Masas de agua superficial muy modificadas categoría río.

CATEGORÍA MASA	CÓDIGO MASA	NOMBRE MASA DE AGUA SUPERFICIAL	CÓDIGO TIPOLOGÍA	LONGITUD (km)	SUPERFICIE (ha)
Río (embalse)	ES091MSPF1	Embalse del Ebro	E-T07	35,06	6.141,86
Río (embalse)	ES091MSPF2	Embalse de Urrúnaga	E-T07	18,91	763,22
Río (embalse)	ES091MSPF4	Embalse de Irabia	E-T07	5,14	100,16
Río (embalse)	ES091MSPF5	Embalse de Albiña	E-T07	3,27	57,54
Río (embalse)	ES091MSPF6	Embalse de Eugui	E-T07	3,08	104,01
Río (embalse)	ES091MSPF7	Embalse de Ullivarri-Gamboa	E-T07	16,43	1.447,27
Río (embalse)	ES091MSPF17	Embalse de Cereceda	E-T09	3,99	24,05
Río (embalse)	ES091MSPF19	Embalse de Lanuza	E-T01	2,97	112,01
Río (embalse)	ES091MSPF22	Embalse de Sobrón	E-T09	10,24	184,59
Río (embalse)	ES091MSPF25	Embalse de Búbal	E-T07	6,76	307,86
Río (embalse)	ES091MSPF26	Embalse de Puentelarra	E-T09	5,32	43,20
Río (embalse)	ES091MSPF27	Embalse de Alloz	E-T07	6,46	323,80
Río (embalse)	ES091MSPF34	Embalse de Baserca	E-T13	2,50	83,23
Río (embalse)	ES091MSPF37	Embalse de Yesa	E-T09	23,03	2.086,46
Río (embalse)	ES091MSPF39	Embalse de Sabiñánigo	E-T07	3,37	52,61
Río (embalse)	ES091MSPF40	Embalse de El Cortijo	E-T11	4,67	25,24
Río (embalse)	ES091MSPF42	Embalse de Mediano desde el río Ara hasta la presa	E-T09	18,52	1.507,70

Anexo XII. Plan Hidrológico de la parte española de la DH del EBRO (2015-2021)

CATEGORÍA MASA	CÓDIGO MASA	NOMBRE MASA DE AGUA SUPERFICIAL	CÓDIGO TIPOLOGÍA	LONGITUD (km)	SUPERFICIE (ha)
Río (embalse)	ES091MSPF43	Embalse de Escalles	E-T07	11,33	418,66
Río (embalse)	ES091MSPF44	Embalse de La Peña	E-T09	9,04	252,49
Río (embalse)	ES091MSPF45	Embalse de Sopeira	R-T26-HM	2,33	11,51
Río (embalse)	ES091MSPF47	Embalse de El Grado	E-T11	25,19	1.371,44
Río (embalse)	ES091MSPF50	Embalse de Tarn	E-T11	11,11	820,92
Río (embalse)	ES091MSPF51	Embalse de Vadiello	E-T07	3,73	95,79
Río (embalse)	ES091MSPF53	Embalse de Oliana	E-T09	14,85	407,18
Río (embalse)	ES091MSPF54	Embalse de Montearagón	E-T07	7,86	284,14
Río (embalse)	ES091MSPF55	Embalse de Ardisa	E-T11	4,41	133,78
Río (embalse)	ES091MSPF56	Embalse de Barasona	E-T11	10,51	691,14
Río (embalse)	ES091MSPF58	Embalse de Canelles	E-T11	30,91	1.653,56
Río (embalse)	ES091MSPF59	Embalse de Terradets	E-T09	6,94	260,90
Río (embalse)	ES091MSPF61	Embalse de Mansilla	E-T07	8,93	208,53
Río (embalse)	ES091MSPF62	Embalse de La Sotonera	E-T10	3,12	903,47
Río (embalse)	ES091MSPF63	Embalse de Rialb	E-T11	34,30	1.823,92
Río (embalse)	ES091MSPF64	Embalse de Pajares	E-T01	4,48	106,89
Río (embalse)	ES091MSPF65	Embalse de Camarasa	E-T11	24,13	534,51
Río (embalse)	ES091MSPF66	Embalse de Santa Ana	E-T11	13,61	790,35
Río (embalse)	ES091MSPF67	Embalse de San Lorenzo	E-T11	2,61	87,20
Río (embalse)	ES091MSPF68	Embalse de El Val	E-T07	4,43	143,25
Río (embalse)	ES091MSPF70	Embalse de Mequinenza	E-T12	96,57	6.478,87
Río (embalse)	ES091MSPF71	Embalse de Mezalocha	E-T10	2,48	32,55
Río (embalse)	ES091MSPF72	Embalse de Margalef	E-T10	3,78	44,46
Río (embalse)	ES091MSPF73	Embalse de Ciurana	E-T10	1,80	56,04
Río (embalse)	ES091MSPF74	Embalse de Flix	E-T12	13,39	290,53
Río (embalse)	ES091MSPF75	Embalse de Las Torcas	E-T10	4,26	111,59
Río (embalse)	ES091MSPF76	Embalse de La Tranquera	E-T11	12,30	434,36
Río (embalse)	ES091MSPF77	Embalse de Moneva	E-T10	3,84	74,28
Río (embalse)	ES091MSPF78	Embalse de Caspe	E-T12	13,95	650,93
Río (embalse)	ES091MSPF79	Embalse de Guíamets	E-T10	2,62	89,10
Río (embalse)	ES091MSPF80	Embalse de Cueva Foradada	E-T10	3,77	222,56
Río (embalse)	ES091MSPF82	Embalse de Calanda	E-T11	11,07	345,83
Río (embalse)	ES091MSPF85	Embalse de Santolea	E-T11	8,87	422,35
Río (embalse)	ES091MSPF86	Embalse de Itoiz	E-T07	20,87	1.063,31
Río (embalse)	ES091MSPF87	Embalse de Lechago (en construcción)	E-T07	7,34	425,50
Río	ES091MSPF120	Barranco de la Violada desde su nacimiento hasta su desembocadura en el río Gállego	R-T09-HM	36,97	
Río	ES091MSPF146	Barranco de la Valcuerna desde su nacimiento hasta su entrada en el Embalse de Mequinenza	R-T09-HM	36,91	
Río	ES091MSPF148	Río Sió desde su nacimiento hasta su desembocadura en el río Segre	R-T09-HM	67,39	
Río	ES091MSPF151	Río Corp desde su nacimiento hasta su desembocadura en el río Segre (incluye el río Cervera o d'Ondara)	R-T09-HM	140,22	
Río	ES091MSPF166	Clamor Amarga desde su nacimiento hasta su desembocadura en el río Cinca	R-T09-HM	42,82	
Río	ES091MSPF911	Río Guadalupe desde la Presa de Moros (muro de desvío a los túneles) hasta el dique de Caspe	R-T09-HM	6,79	
Río (embalse)	ES091MSPF912	Embalse de Pena	E-T10	1,95	83,28
Río (embalse)	ES091MSPF913	Embalse de Gallipuéen	E-T10	1,32	23,32
Río (embalse)	ES091MSPF916	Embalse de Ortigosa	E-T07	1,92	146,65
Río (embalse)	ES091MSPF949	Embalse de Ribarroj	E-T12	41,46	1.718,17
Río (embalse)	ES091MSPF986	Embalse de Bachimaña Alto	L-T01-HM	0,68	30,36
Río (embalse)	ES091MSPF1020	Lac Major de Colomers	L-T01-HM	0,64	13,58
Río (embalse)	ES091MSPF1033	Embalse de Respomuso	L-T01-HM	2,02	53,69
Río (embalse)	ES091MSPF1043	Estany de Cavallers	L-T01-HM	1,20	45,65
Río (embalse)	ES091MSPF1049	Embalse de Balaguer	E-T11	2,72	44,08

Anexo XII. Plan Hidrológico de la parte española de la DH del EBRO (2015-2021)

CATEGORÍA MASA	CÓDIGO MASA	NOMBRE MASA DE AGUA SUPERFICIAL	CÓDIGO TIPOLOGÍA	LONGITUD (km)	SUPERFICIE (ha)
Río (embalse)	ES091MSPF1051	Embalse de Escarra	R-T27-HM	1,69	29,32
Río (embalse)	ES091MSPF1052	Embalse de Sallente	R-T26-HM	0,83	31,57
Río (embalse)	ES091MSPF1053	Embalse de Llauset	R-T27-HM		42,85

Apéndice 2.11. Masas de agua superficial muy modificadas categoría lago.

CÓDIGO MASA	NOMBRE MASA DE AGUA SUPERFICIAL	CÓDIGO TIPOLOGÍA	SUPERFICIE (ha)
ES091MSPF965	Estany Romedo de Baix	L-T01-HM	9,58
ES091MSPF967	Lac de Mar	L-T01-HM	47,72
ES091MSPF968	Laguna de Sariñena	L-T20-HM	207,24
ES091MSPF973	Galacho de Jusibol	L-T26-HM	54,51
ES091MSPF976	Galacho de La Alfranca	L-T26-HM	51,75
ES091MSPF977	Estany Gento	L-T01-HM	24,23
ES091MSPF982	Embalse Bramatuero Alto	L-T01-HM	26,69
ES091MSPF993	Pantano de la Grajera	L-T18-HM	53,61
ES091MSPF994	Lac de Rius	L-T01-HM	18,10
ES091MSPF996	Estany de Sant Maurici	L-T01-HM	22,97
ES091MSPF999	Embalse de Arriel alto	L-T01-HM	10,30
ES091MSPF1000	Embalse bajo del Pecico	L-T01-HM	10,35
ES091MSPF1001	Lago de Urdiceto	L-T01-HM	28,28
ES091MSPF1002	Embalse de Tramacastilla	L-T01-HM	14,31
ES091MSPF1003	Embalse de Ip	L-T02-HM	21,91
ES091MSPF1004	Lac de Naut de Saboredo	L-T01-HM	8,19
ES091MSPF1007	Embalse de las Cañas	L-T18-HM	98,15
ES091MSPF1008	Estany Negre	L-T01-HM	32,61
ES091MSPF1009	Estany Tort	L-T01-HM	38,58
ES091MSPF1010	Estany de la Gola	L-T01-HM	11,54
ES091MSPF1013	Embalse Bramatuero Bajo	L-T01-HM	15,56
ES091MSPF1018	Lac Tort de Rius	L-T01-HM	42,86
ES091MSPF1021	Estany de Mariolo	L-T01-HM	15,60
ES091MSPF1022	La Estanca de Alcañiz	L-T18-HM	145,84
ES091MSPF1023	Estany Fosser	L-T01-HM	12,93
ES091MSPF1024	Estany Cubieso	L-T01-HM	32,80
ES091MSPF1028	Estany de Mar	L-T01-HM	35,89
ES091MSPF1030	Lac Major de Saboredo	L-T01-HM	14,73
ES091MSPF1031	Estany Obago	L-T01-HM	13,98
ES091MSPF1032	Estany de Certascan	L-T01-HM	58,30
ES091MSPF1035	Laguna de Lor	L-T18-HM	36,70
ES091MSPF1036	Estany de Tort de Peguera-Trulló	L-T01-HM	9,94
ES091MSPF1038	Estany Saburó de Baix	L-T01-HM	27,37
ES091MSPF1039	Embalse de Brazato	L-T01-HM	19,09
ES091MSPF1044	Estany Colomina	L-T01-HM	15,31
ES091MSPF1046	Cañizar de Villarquemado	L-T11-HM	1.129,21
ES091MSPF1047	Cañizar de Alba	L-T11-HM	161,79
ES091MSPF1677	Balsa de la Morea	L-T18-HM	11,73
ES091MSPF1678	Balsa del Pulguer	L-T18-HM	22,92

Apéndice 2.12. Masas de agua superficial muy modificadas categoría aguas de transición.

CÓDIGO MASA	NOMBRE MASA DE AGUA SUPERFICIAL	CÓDIGO TIPOLOGÍA	SUPERFICIE (ha)
ES091MSPF892	Bahía del Fangal	AT-T03-HM	2.254,96
ES091MSPF893	Bahía de Los Alfaques	AT-T03-HM	7.022,63
ES091MSPF1670	L'Alfacada	AT-T04-HM	195,29
ES091MSPF1671	Punta de la Banya	AT-T07-HM	2.689,35
ES091MSPF1672	Salobrars del Nen Perdut	AT-T04-HM	73,83
ES091MSPF1673	La Platjola	AT-T04-HM	63,36

Anexo XII. Plan Hidrológico de la parte española de la DH del EBRO (2015-2021)

CÓDIGO MASA	NOMBRE MASA DE AGUA SUPERFICIAL	CÓDIGO TIPOLOGÍA	SUPERFICIE (ha)
ES091MSPF1674	El Canal Vell	AT-T04-HM	257,35
ES091MSPF1675	L'Encanyissada (incluye el Clot y la Noria)	AT-T04-HM	937,46
ES091MSPF1676	Illa de Buda i riu Migjorn (Els Calaixos)	AT-T04-HM	753,52
ES091MSPF1685	Erms de Casablanca o Vilacoto	AT-T04-HM	195,31
ES091MSPF1687	Les Olles	AT-T04-HM	115,11
ES091MSPF1688	La Tancada, Bassa dels Ous y Antigues Salines de Sant Antoni	AT-T04-HM	325,14
ES091MSPF1689	Riet Vell	AT-T04-HM	10,51

Apéndice 2.13. Masas de agua superficial artificiales categoría río.

CÓDIGO MASA	NOMBRE MASA DE AGUA SUPERFICIAL	CÓDIGO TIPOLOGÍA	LONGITUD (km)
ES091MSPF871	Canal del Alto Jiloca	R-T12-AR	42,89
ES091MSPF886	Canal Imperial de Aragón	R-T17-AR	111,25

Apéndice 2.14. Masas de agua superficial artificiales categoría lago.

CÓDIGO MASA	NOMBRE MASA DE AGUA SUPERFICIAL	CÓDIGO TIPOLOGÍA	SUPERFICIE (ha)
ES091MSPF1679	Embalse de Utchesa Seca.	E-T10	173,77
ES091MSPF1680	Embalse de La Loteta.	E-T10	1.063,54
ES091MSPF1681	Embalse de Monteagudo.	E-T07	53,37
ES091MSPF1682	Laguna de Prao de la Paúl	L-T16-AR	27,50
ES091MSPF1683	Salinas de Añana	L-T23-AR	16,29

APÉNDICE 3. INDICADORES Y LÍMITES DE CAMBIO DE CLASE PARA LOS ELEMENTOS DE CALIDAD DE LAS MASAS DE AGUA SUPERFICIAL

Apéndice 3.1. Indicadores para la evaluación del estado ecológico de las masas de agua de la categoría río (excepto embalses), adicionales a los previstos en el RD 817/2015.

	TIPO DE ELEMENTO DE CALIDAD	ELEMENTO DE CALIDAD	INDICADOR	ACRÓNIMO
Estado ecológico	Biológicos	Fauna ictiológica	European Fish Index	EFI+
	Hidromorfológicos	Condiciones morfológicas	Índice de hábitat fluvial	IHF
	Químicos y Físico-químicos generales	Condiciones generales: Condiciones de oxigenación	Demanda química de oxígeno	DQO
		Condiciones generales: Salinidad	Conductividad eléctrica a 20 °C media Opcional: dureza total, cloruros y sulfatos	
		Condiciones generales: Nutrientes	Nitritos Fósforo total	
	Sustancias individuales	Contaminantes específicos	Sustancias preferentes del anexo V del Real Decreto 817/2015, de 11 de septiembre.	

Anexo XII. Plan Hidrológico de la parte española de la DH del EBRO (2015-2021)

Apéndice 3.2. Indicadores para la evaluación del estado de las masas de agua de la categoría lago (excepto embalses), adicionales a los previstos en el RD 817/2015.

	TIPO DE ELEMENTO DE CALIDAD	ELEMENTO DE CALIDAD	INDICADOR	ACRÓNIMO
Estado ecológico	Biológicos	Flora acuática: Macrófitos	Presencia / Ausencia de hidrófitos	
	Químicos y Físico-químicos generales	Condiciones generales: Salinidad	Conductividad eléctrica a 20 °C	Conductividad
		Condiciones generales: Estado de acidificación	Alcalinidad	
	Sustancias individuales	Contaminantes específicos	Sustancias preferentes del anexo V del Real Decreto 817/2015, de 11 de septiembre.	

Apéndice 3.3. Indicadores para la evaluación del estado ecológico de las masas de agua de la categoría aguas de transición, adicionales a los previstos en el RD 817/2015.

	TIPO DE ELEMENTOS DE CALIDAD	ELEMENTO DE CALIDAD	INDICADOR	ACRÓNIMO
Estado ecológico	Biológicos	Fauna bentónica de invertebrados	Índice de invertebrados en lagos	IBCAEL
	Químicos y Físico-químicos generales	Condiciones generales: Condiciones de oxigenación	Oxígeno disuelto	
			Demanda química de oxígeno	DQO
		Condiciones generales: Salinidad	Conductividad eléctrica a 20 °C media	
			Opcional: dureza total, cloruros y sulfatos	
	Condiciones generales: Estado de acidificación	pH		
Sustancias individuales		Contaminantes específicos	Sustancias preferentes del anexo V del Real Decreto 817/2015, de 11 de septiembre.	

Apéndice 3.4. Indicadores para la evaluación del estado ecológico de las masas de agua de la categoría aguas costeras, adicionales a los previstos en el RD 817/2015.

	TIPO DE ELEMENTOS DE CALIDAD	ELEMENTO DE CALIDAD	INDICADOR
Estado ecológico	Sustancias individuales	Contaminantes específicos	Sustancias preferentes del anexo V del Real Decreto 817/2015, de 11 de septiembre.

Apéndice 3.5. Indicadores para la evaluación del potencial ecológico de las masas de agua artificiales y muy modificadas asimilables a lagos (embalses), adicionales a los previstos en el RD 817/2015.

	TIPO DE ELEMENTOS DE CALIDAD	ELEMENTO DE CALIDAD	INDICADOR
Potencial ecológico	Químicos y Físico-químicos generales	Condiciones generales: Transparencia	Profundidad de visión del disco de Secchi
		Condiciones generales: Condiciones de oxigenación	Oxígeno disuelto
		Condiciones generales: Nutrientes	Fósforo total
	Sustancias individuales	Contaminantes específicos	Sustancias preferentes del anexo V del Real Decreto 817/2015, de 11 de septiembre.

Anexo XII. Plan Hidrológico de la parte española de la DH del EBRO (2015-2021)

Apéndice 3.6. Condiciones de referencia y límites de cambio de clase de estado/potencial para los indicadores de los elementos de calidad de aguas de transición, adicionales a los previstos en el RD 817/2015.

TIPO ELEMENTO DE CALIDAD	ELEMENTO DE CALIDAD	INDICADOR	CÓDIGO TIPOS	TIPO ÍNDICADOR	COND. REF.	LÍMITES DE CAMBIO DE CLASE			
						MAX/BUE	BUE/MOD	MOD/DEF	DEF/MAL
Biológicos	Fauna bentónica de invertebrados	Índice QAELS	AT-T04 AT-T04-HM	Talasohalinas	9	8	6	4	2
		Índice QAELS	AT-T04 AT-T04-HM	Salobres-dulces permanentes o semipermanentes	10,47	8	6	4	2
		Índice IBCAEL	AT-T07-HM	IB-6	6,62	5,49	4,45	2,97	1,48

Anexo XII. Plan Hidrológico de la parte española de la DH del EBRO (2015-2021)

APÉNDICE 4. MASAS DE AGUA SUBTERRÁNEA

CÓDIGO MASA	NOMBRE MASA	SUPERFICIE (km ²)	HORIZONTE
ES091MSBT001	FONTIBRE	149,85	Superior
ES091MSBT002	PÁRAMO DE SEDANO Y LORA	740,56	Superior
ES091MSBT003	SINCLINAL DE VILLARCAYO	878,75	Superior
ES091MSBT004	MANZANEDO-OÑA	232,06	Superior
ES091MSBT005	MONTES OBARENES	270,30	Superior
ES091MSBT006	PANCORBO-CONCHAS DE HARO	72,94	Superior
ES091MSBT007	VALDEREJO-SOBRÓN	251,19	Superior
ES091MSBT008	SINCLINAL DE TREVIÑO	578,53	Superior
ES091MSBT009	ALUVIAL DE MIRANDA DE EBRO	47,37	Superior
ES091MSBT010	CALIZAS DE LOSA	285,90	Superior
ES091MSBT011	CALIZAS DE SUBIJANA	194,63	Superior
ES091MSBT012	ALUVIAL DE VITORIA	108,27	Superior
ES091MSBT013	CUARTANGO-SALVATIERRA	593,94	Superior
ES091MSBT014	GORBEA	34,26	Superior
ES091MSBT015	ALTUBE-URKILLA	269,87	Superior
ES091MSBT016	SIERRA DE AIZKORRI	60,38	Superior
ES091MSBT017	SIERRA DE URBASA	358,42	Superior
ES091MSBT018	SIERRA DE ANDÍA	300,17	Superior
ES091MSBT019	SIERRA DE ARALAR	139,55	Superior
ES091MSBT020	BASABURÚA-ULZAMA	284,08	Superior
ES091MSBT021	IZKI-ZUDAIRE	157,53	Superior
ES091MSBT022	SIERRA DE CANTABRIA	251,95	Superior
ES091MSBT023	SIERRA DE LÓQUIZ	448,08	Superior
ES091MSBT024	BUREBA	78,39	Superior
ES091MSBT025	ALTO ARGÁ-ALTO IRATI	1.578,55	Superior
ES091MSBT026	LARRA	62,37	Superior
ES091MSBT027	EZCAURRE-PEÑA TELERA	376,12	Superior
ES091MSBT028	ALTO GÁLLEGO	295,24	Superior
ES091MSBT029	SIERRA DE ALAIZ	278,54	Superior
ES091MSBT030	SINCLINAL DE JACA-PAMPLONA	4.066,28	Superior
ES091MSBT031	SIERRA DE LEYRE	490,50	Superior
ES091MSBT032	SIERRA TENDEÑERA-MONTE PERDIDO	571,38	Superior
ES091MSBT033	SANTO DOMINGO-GUARA	838,24	Superior
ES091MSBT034	MACIZO AXIAL PIRENAICO	4.091,08	Superior
ES091MSBT035	ALTO URGELL	100,83	Superior
ES091MSBT036	LA CERDANYA	256,98	Superior
ES091MSBT037	COTIELLA-TURBÓN	827,60	Superior
ES091MSBT038	TREMP-ISONA	1.598,14	Superior
ES091MSBT039	CADÍ-PORT DEL COMTE	390,06	Superior
ES091MSBT040	SINCLINAL DE GRAUS	1.054,57	Superior
ES091MSBT041	LITERA ALTA	904,75	Superior
ES091MSBT042	SIERRAS MARGINALES CATALANAS	761,53	Superior
ES091MSBT043	ALUVIAL DEL OCA	92,16	Superior
ES091MSBT044	ALUVIAL DEL TIRÓN	29,51	Superior
ES091MSBT045	ALUVIAL DEL OJA	212,86	Superior
ES091MSBT046	LAGUARDIA	473,34	Superior
ES091MSBT047	ALUVIAL DEL NAJERILLA-EBRO	116,88	Superior
ES091MSBT048	ALUVIAL DE LA RIOJA-MENDAVIA	188,08	Superior
ES091MSBT049	ALUVIAL DEL EBRO-ARAGÓN: LODOSA-TUDELA	642,92	Superior
ES091MSBT050	ALUVIAL DEL ARGÁ MEDIO	30,43	Superior
ES091MSBT051	ALUVIAL DEL CIDACOS	60,70	Superior
ES091MSBT052	ALUVIAL DEL EBRO:TUDELA-ALAGÓN	641,88	Superior
ES091MSBT053	ARBAS	389,63	Superior
ES091MSBT054	SASO DE BOLEA-AYERBE	291,72	Superior
ES091MSBT055	HOYA DE HUESCA	210,98	Superior
ES091MSBT056	SASOS DE ALCANADRE	488,09	Superior

Anexo XII. Plan Hidrológico de la parte española de la DH del EBRO (2015-2021)

CÓDIGO MASA	NOMBRE MASA	SUPERFICIE (km ²)	HORIZONTE
ES091MSBT057	ALUVIAL DEL GÁLLEGO	271,30	Superior
ES091MSBT058	ALUVIAL DEL EBRO: ZARAGOZA	632,27	Superior
ES091MSBT059	LAGUNAS DE LOS MONEGROS	104,41	Superior
ES091MSBT060	ALUVIAL DEL CINCA	271,07	Superior
ES091MSBT061	ALUVIAL DEL BAJO SEGRE	181,66	Superior
ES091MSBT062	ALUVIAL DEL MEDIO SEGRE	17,84	Superior
ES091MSBT063	ALUVIAL DE URGELL	275,66	Superior
ES091MSBT064	CALIZAS DE TÁRREGA	793,49	Superior
ES091MSBT065	PRADOLUENGO-ANGUIANO	248,60	Superior
ES091MSBT066	FITERO-ARNEDILLO	97,47	Superior
ES091MSBT067	DETRÍTICO DE ARNEDO	124,31	Superior
ES091MSBT068	MANSILLA-NEILA	198,27	Superior
ES091MSBT069	CAMEROS	1.810,83	Superior
ES091MSBT070	AÑAVIEJA-VALDEGUTUR	413,95	Superior
ES091MSBT071	ARAVIANA-VOZMEDIANO	112,36	Superior
ES091MSBT072	SOMONTANO DEL MONCAYO	1.310,57	Superior
ES091MSBT073	BOROBIA-ARANDA DE MONCAYO	164,62	Superior
ES091MSBT074	SIERRAS PALEOZICAS DE LA VIRGEN Y VICORT	1.198,51	Superior
ES091MSBT075	CAMPO DE CARIÑENA	801,04	Superior
ES091MSBT076	PLIOCUATERNARIO DE ALFAMÉN	275,55	Superior
ES091MSBT077	MIOCENO DE ALFAMÉN	275,55	Inferior
ES091MSBT078	MANUBLES-RIBOTA	450,97	Superior
ES091MSBT079	CAMPO DE BELCHITE	1.037,84	Superior
ES091MSBT080	CUBETA DE AZUARA	381,18	Superior
ES091MSBT081	ALUVIAL JALÓN-JILOCA	81,70	Superior
ES091MSBT082	HUERVA-PEREJILES	762,15	Superior
ES091MSBT083	SIERRA PALEOZOICA DE ATECA	748,91	Superior
ES091MSBT084	ORICHE-ANADÓN	162,50	Superior
ES091MSBT085	SIERRA DE MIÑANA	193,62	Superior
ES091MSBT086	PÁRAMOS DEL ALTO JALÓN	2.284,84	Superior
ES091MSBT087	GALLOCANTA	222,90	Superior
ES091MSBT088	MONREAL-CALAMOCHA	745,38	Superior
ES091MSBT089	CELLA-OJOS DE MONREAL	858,66	Superior
ES091MSBT090	POZONDÓN	147,59	Superior
ES091MSBT091	CUBETA DE OLIETE	1.214,58	Superior
ES091MSBT092	ALIAGA-CALANDA	1.858,23	Superior
ES091MSBT093	ALTO GUADALOPE	116,02	Superior
ES091MSBT094	PITARQUE	525,90	Superior
ES091MSBT095	ALTO MAESTRAZGO	858,84	Superior
ES091MSBT096	PUERTOS DE BECEITE	644,02	Superior
ES091MSBT097	FOSA DE MORA	580,43	Superior
ES091MSBT098	PRIORATO	299,29	Superior
ES091MSBT099	PUERTOS DE TORTOSA	203,36	Superior
ES091MSBT100	BOIX-CARDÓ	276,32	Superior
ES091MSBT101	ALUVIAL DE TORTOSA	66,99	Superior
ES091MSBT102	PLANA DE LA GALERA	357,59	Superior
ES091MSBT103	MESOZOICO DE LA GALERA	357,59	Inferior
ES091MSBT104	SIERRA DEL MONTSIÁ	93,87	Superior
ES091MSBT105	DELTA DEL EBRO	342,86	Superior

Anexo XII. Plan Hidrológico de la parte española de la DH del EBRO (2015-2021)

APÉNDICE 5. VALORES UMBRAL PARA MASAS DE AGUA SUBTERRÁNEA

CÓDIGO MASA	DENOMINACIÓN	PARÁMETRO/SUSTANCIA	VALOR UMBRAL	UNIDAD
ES091MSBT001	FONTIBRE	Amonio total (mg/L NH ₄ ⁺)	0,5	mg/L
		Arsénico	0,01	mg/L
		Cadmio	0,005	mg/L
		Cloruros	19	mg/L
		Cond 20 °C	704	µS/cm
		Mercurio	0,001	mg/L
		Plomo	0,01	mg/L
		Sulfatos	208	mg/L
ES091MSBT002	PÁRAMO DE SEDANO Y LORA	Amonio total (mg/L NH ₄ ⁺)	0,5	mg/L
		Arsénico	0,01	mg/L
		Cadmio	0,005	mg/L
		Cloruros	16	mg/L
		Cond 20 °C	470	µS/cm
		Mercurio	0,001	mg/L
		Plomo	0,01	mg/L
		Sulfatos	27	mg/L
ES091MSBT003	SINCLINAL DE VILLARCAYO	Amonio total (mg/L NH ₄ ⁺)	0,5	mg/L
		Arsénico	0,01	mg/L
		Cadmio	0,005	mg/L
		Cloruros	21	mg/L
		Cond 20 °C	958	µS/cm
		Mercurio	0,001	mg/L
		Plomo	0,01	mg/L
		Sulfatos	215	mg/L
ES091MSBT008	SINCLINAL DE TREVIÑO	Amonio total (mg/L NH ₄ ⁺)	0,5	mg/L
		Arsénico	0,01	mg/L
		Cadmio	0,005	mg/L
		Cloruros	75	mg/L
		Cond 20 °C	1.302	µS/cm
		Mercurio	0,001	mg/L
		Plomo	0,01	mg/L
		Sulfatos	456	mg/L
ES091MSBT009	ALUVIAL DE MIRANDA DE EBRO	Amonio total (mg/L NH ₄ ⁺)	0,5	mg/L
		Arsénico	0,01	mg/L
		Cadmio	0,005	mg/L
		Cloruros	94	mg/L
		Cond 20 °C	1.411	µS/cm
		Mercurio	0,001	mg/L
		Plomo	0,01	mg/L
		Sulfatos	364	mg/L
ES091MSBT012	ALUVIAL DE VITORIA	Amonio total (mg/L NH ₄ ⁺)	0,5	mg/L
		Arsénico	0,01	mg/L
		Cadmio	0,005	mg/L
		Cloruros	61	mg/L
		Cond 20 °C	1.002	µS/cm
		Mercurio	0,001	mg/L
		Plomo	0,01	mg/L
		Sulfatos	114	mg/L
ES091MSBT022	SIERRA DE CANTABRIA	Amonio total (mg/L NH ₄ ⁺)	0,5	mg/L
		Arsénico	0,01	mg/L
		Cadmio	0,005	mg/L
		Cloruros	31	mg/L
		Cond 20 °C	619	µS/cm
		Mercurio	0,001	mg/L
		Plomo	0,01	mg/L
		Sulfatos	35	mg/L

Anexo XII. Plan Hidrológico de la parte española de la DH del EBRO (2015-2021)

CÓDIGO MASA	DENOMINACIÓN	PARÁMETRO/SUSTANCIA	VALOR UMBRAL	UNIDAD
ES091MSBT023	SIERRA DE LÓQUIZ	Amonio total (mg/L NH ₄ ⁺)	0,5	mg/L
		Arsénico	0,01	mg/L
		Cadmio	0,005	mg/L
		Cloruros	277	mg/L
		Cond 20 °C	1.614	µS/cm
		Mercurio	0,001	mg/L
		Plomo	0,01	mg/L
		Sulfatos	172	mg/L
ES091MSBT025	ALTO ARGÁ-ALTO IRATI	Amonio total (mg/L NH ₄ ⁺)	0,5	mg/L
		Arsénico	0,01	mg/L
		Cadmio	0,005	mg/L
		Cloruros	26	mg/L
		Cond 20 °C	522	µS/cm
		Mercurio	0,001	mg/L
		Plomo	0,01	mg/L
		Sulfatos	71	mg/L
ES091MSBT029	SIERRA DE ALAIZ	Amonio total (mg/L NH ₄ ⁺)	0,5	mg/L
		Arsénico	0,01	mg/L
		Cadmio	0,005	mg/L
		Cloruros	43	mg/L
		Cond 20 °C	719	µS/cm
		Mercurio	0,001	mg/L
		Plomo	0,01	mg/L
		Sulfatos	79	mg/L
ES091MSBT030	SINCLINAL DE JACA-PAMPLONA	Amonio total (mg/L NH ₄ ⁺)	0,5	mg/L
		Arsénico	0,01	mg/L
		Cadmio	0,005	mg/L
		Cloruros	34	mg/L
		Cond 20 °C	688	µS/cm
		Mercurio	0,001	mg/L
		Plomo	0,01	mg/L
		Sulfatos	89	mg/L
ES091MSBT033	SANTO DOMINGO-GUARA	Amonio total (mg/L NH ₄ ⁺)	0,5	mg/L
		Arsénico	0,01	mg/L
		Cadmio	0,005	mg/L
		Cloruros	267	mg/L
		Cond 20 °C	1.515	µS/cm
		Mercurio	0,001	mg/L
		Plomo	0,01	mg/L
		Sulfatos	121	mg/L
ES091MSBT034	MACIZO AXIAL PIRENAICO	Amonio total (mg/L NH ₄ ⁺)	0,5	mg/L
		Arsénico	0,01	mg/L
		Cadmio	0,005	mg/L
		Cloruros	18	mg/L
		Cond 20 °C	388	µS/cm
		Mercurio	0,001	mg/L
		Plomo	0,01	mg/L
		Sulfatos	130	mg/L
ES091MSBT035	ALTO URGELL	Amonio total (mg/L NH ₄ ⁺)	0,5	mg/L
		Arsénico	0,01	mg/L
		Cadmio	0,005	mg/L
		Cloruros	18	mg/L
		Cond 20 °C	435	µS/cm
		Mercurio	0,001	mg/L
		Plomo	0,01	mg/L
		Sulfatos	35	mg/L

Anexo XII. Plan Hidrológico de la parte española de la DH del EBRO (2015-2021)

CÓDIGO MASA	DENOMINACIÓN	PARÁMETRO/SUSTANCIA	VALOR UMBRAL	UNIDAD
ES091MSBT036	LA CERDANYA	Amonio total (mg/L NH ₄ ⁺)	0,5	mg/L
		Arsénico	0,01	mg/L
		Cadmio	0,005	mg/L
		Cloruros	142	mg/L
		Cond 20 °C	1.418	µS/cm
		Mercurio	0,001	mg/L
		Plomo	0,01	mg/L
		Sulfatos	124	mg/L
ES091MSBT038	TREMP-ISONA	Amonio total (mg/L NH ₄ ⁺)	0,5	mg/L
		Arsénico	0,01	mg/L
		Cadmio	0,005	mg/L
		Cloruros	54	mg/L
		Cond 20 °C	1.047	µS/cm
		Mercurio	0,001	mg/L
		Plomo	0,01	mg/L
		Sulfatos	285	mg/L
ES091MSBT040	SINCLINAL DE GRAUS	Amonio total (mg/L NH ₄ ⁺)	0,5	mg/L
		Arsénico	0,01	mg/L
		Cadmio	0,005	mg/L
		Cloruros	29	mg/L
		Cond 20 °C	682	µS/cm
		Mercurio	0,001	mg/L
		Plomo	0,01	mg/L
		Sulfatos	63	mg/L
ES091MSBT041	LITERA ALTA	Amonio total (mg/L NH ₄ ⁺)	0,5	mg/L
		Arsénico	0,01	mg/L
		Cadmio	0,005	mg/L
		Cloruros	105	mg/L
		Cond 20 °C	2.348	µS/cm
		Mercurio	0,001	mg/L
		Plomo	0,01	mg/L
		Sulfatos	1.253	mg/L
ES091MSBT042	SIERRAS MARGINALES CATALANAS	Amonio total (mg/L NH ₄ ⁺)	0,5	mg/L
		Arsénico	0,01	mg/L
		Cadmio	0,005	mg/L
		Cloruros	211	mg/L
		Cond 20 °C	1.027	µS/cm
		Mercurio	0,001	mg/L
		Plomo	0,01	mg/L
		Sulfatos	1.531	mg/L
ES091MSBT043	ALUVIAL DEL OCA	Amonio total (mg/L NH ₄ ⁺)	0,5	mg/L
		Arsénico	0,01	mg/L
		Cadmio	0,005	mg/L
		Cloruros	63	mg/L
		Cond 20 °C	2.587	µS/cm
		Mercurio	0,001	mg/L
		Plomo	0,01	mg/L
		Sulfatos	1.632	mg/L
ES091MSBT044	ALUVIAL DEL TIRÓN	Amonio total (mg/L NH ₄ ⁺)	0,5	mg/L
		Arsénico	0,01	mg/L
		Cadmio	0,005	mg/L
		Cloruros	106	mg/L
		Cond 20 °C	2.613	µS/cm
		Mercurio	0,001	mg/L
		Plomo	0,01	mg/L
		Sulfatos	1.370	mg/L

Anexo XII. Plan Hidrológico de la parte española de la DH del EBRO (2015-2021)

CÓDIGO MASA	DENOMINACIÓN	PARÁMETRO/SUSTANCIA	VALOR UMBRAL	UNIDAD
ES091MSBT045	ALUVIAL DEL OJA	Amonio total (mg/L NH ₄ ⁺)	0,5	mg/L
		Arsénico	0,01	mg/L
		Cadmio	0,005	mg/L
		Cloruros	119	mg/L
		Cond 20 °C	1.665	µS/cm
		Mercurio	0,001	mg/L
		Plomo	0,01	mg/L
		Sulfatos	706	mg/L
ES091MSBT046	LAGUARDIA	Amonio total (mg/L NH ₄ ⁺)	0,5	mg/L
		Arsénico	0,01	mg/L
		Cadmio	0,005	mg/L
		Cloruros	704	mg/L
		Cond 20 °C	9.703	µS/cm
		Mercurio	0,001	mg/L
		Plomo	0,01	mg/L
		Sulfatos	4.077	mg/L
ES091MSBT047	ALUVIAL DEL NAJERILLA-EBRO	Amonio total (mg/L NH ₄ ⁺)	0,5	mg/L
		Arsénico	0,01	mg/L
		Cadmio	0,005	mg/L
		Cloruros	177	mg/L
		Cond 20 °C	1.787	µS/cm
		Mercurio	0,001	mg/L
		Plomo	0,01	mg/L
		Sulfatos	413	mg/L
ES091MSBT048	ALUVIAL DE LA RIOJA-MENDAVIA	Amonio total (mg/L NH ₄ ⁺)	0,5	mg/L
		Arsénico	0,01	mg/L
		Cadmio	0,005	mg/L
		Cloruros	558	mg/L
		Cond 20 °C	3.287	µS/cm
		Mercurio	0,001	mg/L
		Plomo	0,01	mg/L
		Sulfatos	853	mg/L
ES091MSBT049	ALUVIAL DEL EBRO-ARAGÓN: LODOSA-TUDELA	Amonio total (mg/L NH ₄ ⁺)	0,5	mg/L
		Arsénico	0,01	mg/L
		Cadmio	0,005	mg/L
		Cloruros	811	mg/L
		Cond 20 °C	3.847	µS/cm
		Mercurio	0,001	mg/L
		Plomo	0,01	mg/L
		Sulfatos	1.036	mg/L
ES091MSBT050	ALUVIAL DEL ARGA MEDIO	Amonio total (mg/L NH ₄ ⁺)	0,5	mg/L
		Arsénico	0,01	mg/L
		Cadmio	0,005	mg/L
		Cloruros	416	mg/L
		Cond 20 °C	1.789	µS/cm
		Mercurio	0,001	mg/L
		Plomo	0,01	mg/L
		Sulfatos	252	mg/L
ES091MSBT051	ALUVIAL DEL ZIDACOS	Amonio total (mg/L NH ₄ ⁺)	0,5	mg/L
		Arsénico	0,01	mg/L
		Cadmio	0,005	mg/L
		Cloruros	320	mg/L
		Cond 20 °C	2.128	µS/cm
		Mercurio	0,001	mg/L
		Plomo	0,01	mg/L
		Sulfatos	470	mg/L

Anexo XII. Plan Hidrológico de la parte española de la DH del EBRO (2015-2021)

CÓDIGO MASA	DENOMINACIÓN	PARÁMETRO/SUSTANCIA	VALOR UMBRAL	UNIDAD
ES091MSBT052	ALUVIAL DEL EBRO:TUDELA-ALAGÓN	Amonio total (mg/L NH ₄ ⁺)	0,5	mg/L
		Arsénico	0,01	mg/L
		Cadmio	0,005	mg/L
		Cloruros	467	mg/L
		Cond 20 °C	2.994	µS/cm
		Mercurio	0,001	mg/L
		Plomo	0,01	mg/L
		Sulfatos	1.559	mg/L
ES091MSBT053	ARBAS	Amonio total (mg/L NH ₄ ⁺)	0,5	mg/L
		Arsénico	0,01	mg/L
		Cadmio	0,005	mg/L
		Cloruros	1.425	mg/L
		Cond 20 °C	4.479	µS/cm
		Plomo	0,01	mg/L
ES091MSBT054	SASO DE BOLEA-AYERBE	Amonio total (mg/L NH ₄ ⁺)	0,5	mg/L
		Arsénico	0,01	mg/L
		Cadmio	0,005	mg/L
		Cloruros	241	mg/L
		Cond 20 °C	2.369	µS/cm
		Mercurio	0,001	mg/L
		Plomo	0,01	mg/L
		Sulfatos	738	mg/L
ES091MSBT055	HOYA DE HUESCA	Amonio total (mg/L NH ₄ ⁺)	0,5	mg/L
		Arsénico	0,01	mg/L
		Cadmio	0,005	mg/L
		Cloruros	76	mg/L
		Cond 20 °C	1.241	µS/cm
		Mercurio	0,001	mg/L
		Plomo	0,01	mg/L
		Sulfatos	305	mg/L
ES091MSBT056	SASOS DE ALCANADRE	Amonio total (mg/L NH ₄ ⁺)	0,5	mg/L
		Arsénico	0,01	mg/L
		Cadmio	0,005	mg/L
		Cloruros	298	mg/L
		Cond 20 °C	3.356	µS/cm
		Mercurio	0,001	mg/L
		Plomo	0,01	mg/L
		Sulfatos	1.578	mg/L
ES091MSBT057	ALUVIAL DEL GÁLLEGO	Amonio total (mg/L NH ₄ ⁺)	0,5	mg/L
		Arsénico	0,01	mg/L
		Cadmio	0,005	mg/L
		Cloruros	485	mg/L
		Cond 20 °C	2.570	µS/cm
		Mercurio	0,001	mg/L
		Plomo	0,01	mg/L
		Sulfatos	1.013	mg/L
ES091MSBT058	ALUVIAL DEL EBRO: ZARAGOZA	Amonio total (mg/L NH ₄ ⁺)	0,5	mg/L
		Arsénico	0,01	mg/L
		Cadmio	0,005	mg/L
		Cloruros	974	mg/L
		Cond 20 °C	5.065	µS/cm
		Mercurio	0,001	mg/L
		Plomo	0,01	mg/L
		Sulfatos	1.854	mg/L

Anexo XII. Plan Hidrológico de la parte española de la DH del EBRO (2015-2021)

CÓDIGO MASA	DENOMINACIÓN	PARÁMETRO/SUSTANCIA	VALOR UMBRAL	UNIDAD
ES091MSBT060	ALUVIAL DEL CINCA	Amonio total (mg/L NH ₄ ⁺)	0,5	mg/L
		Arsénico	0,01	mg/L
		Cadmio	0,005	mg/L
		Cloruros	435	mg/L
		Cond 20 °C	2.598	µS/cm
		Mercurio	0,001	mg/L
		Plomo	0,01	mg/L
		Sulfatos	781	mg/L
ES091MSBT061	ALUVIAL DEL BAJO SEGRE	Amonio total (mg/L NH ₄ ⁺)	0,5	mg/L
		Arsénico	0,01	mg/L
		Cadmio	0,005	mg/L
		Cloruros	204	mg/L
		Cond 20 °C	2.414	µS/cm
		Mercurio	0,001	mg/L
		Plomo	0,01	mg/L
		Sulfatos	996	mg/L
ES091MSBT063	ALUVIAL DE URGELL	Amonio total (mg/L NH ₄ ⁺)	0,5	mg/L
		Arsénico	0,01	mg/L
		Cadmio	0,005	mg/L
		Cloruros	187	mg/L
		Cond 20 °C	2.413	µS/cm
		Mercurio	0,001	mg/L
		Plomo	0,01	mg/L
		Sulfatos	832	mg/L
ES091MSBT064	CALIZAS DE TÁRREGA	Amonio total (mg/L NH ₄ ⁺)	0,5	mg/L
		Arsénico	0,02	mg/L
		Cadmio	0,005	mg/L
		Cloruros	548	mg/L
		Cond 20 °C	3.434	µS/cm
		Mercurio	0,001	mg/L
		Plomo	0,01	mg/L
		Sulfatos	1.625	mg/L
ES091MSBT066	FITERO-ARNEDILLO	Amonio total (mg/L NH ₄ ⁺)	0,5	mg/L
		Arsénico	0,01	mg/L
		Cadmio	0,005	mg/L
		Cloruros	2.660	mg/L
		Cond 20 °C	9.426	µS/cm
		Mercurio	0,001	mg/L
		Plomo	0,01	mg/L
		Sulfatos	1.727	mg/L
ES091MSBT067	DETRITICO DE ARNEDO	Amonio total (mg/L NH ₄ ⁺)	0,5	mg/L
		Arsénico	0,01	mg/L
		Cadmio	0,005	mg/L
		Cloruros	723	mg/L
		Cond 20 °C	3.031	µS/cm
		Mercurio	0,001	mg/L
		Plomo	0,01	mg/L
		Sulfatos	416	mg/L
ES091MSBT070	AÑAVIEJA-VALDEGUTUR	Amonio total (mg/L NH ₄ ⁺)	0,5	mg/L
		Arsénico	0,01	mg/L
		Cadmio	0,005	mg/L
		Cloruros	44	mg/L
		Cond 20 °C	1.365	µS/cm
		Mercurio	0,001	mg/L
		Plomo	0,01	mg/L
		Sulfatos	692	mg/L

Anexo XII. Plan Hidrológico de la parte española de la DH del EBRO (2015-2021)

CÓDIGO MASA	DENOMINACIÓN	PARÁMETRO/SUSTANCIA	VALOR UMBRAL	UNIDAD
ES091MSBT071	ARAVIANA-VOZMEDIANO	Amonio total (mg/L NH ₄ ⁺)	0,5	mg/L
		Arsénico	0,01	mg/L
		Cadmio	0,005	mg/L
		Cloruros	21	mg/L
		Cond 20 °C	874	µS/cm
		Mercurio	0,001	mg/L
		Plomo	0,01	mg/L
		Sulfatos	284	mg/L
ES091MSBT072	SOMONTANO DEL MONCAYO	Amonio total (mg/L NH ₄ ⁺)	0,5	mg/L
		Arsénico	0,01	mg/L
		Cadmio	0,005	mg/L
		Cloruros	189	mg/L
		Cond 20 °C	2.273	µS/cm
		Mercurio	0,001	mg/L
		Plomo	0,01	mg/L
		Sulfatos	812	mg/L
ES091MSBT073	BOROBIA-ARANDA DE MONCAYO	Amonio total (mg/L NH ₄ ⁺)	0,5	mg/L
		Arsénico	0,01	mg/L
		Cadmio	0,005	mg/L
		Cloruros	11	mg/L
		Cond 20 °C	696	µS/cm
		Mercurio	0,001	mg/L
		Plomo	0,01	mg/L
		Sulfatos	202	mg/L
ES091MSBT075	CAMPO DE CARIÑENA	Amonio total (mg/L NH ₄ ⁺)	0,5	mg/L
		Arsénico	0,01	mg/L
		Cadmio	0,005	mg/L
		Cloruros	188	mg/L
		Cond 20 °C	2.364	µS/cm
		Mercurio	0,001	mg/L
		Plomo	0,01	mg/L
		Sulfatos	827	mg/L
ES091MSBT076	PLIOCUATERNARIO DE ALFAMÉN	Amonio total (mg/L NH ₄ ⁺)	0,5	mg/L
		Arsénico	0,01	mg/L
		Cadmio	0,005	mg/L
		Cloruros	187	mg/L
		Cond 20 °C	1.615	µS/cm
		Mercurio	0,001	mg/L
		Plomo	0,01	mg/L
		Sulfatos	461	mg/L
ES091MSBT077	MIOCENO DE ALFAMÉN	Amonio total (mg/L NH ₄ ⁺)	0,5	mg/L
		Arsénico	0,01	mg/L
		Cadmio	0,005	mg/L
		Cloruros	118	mg/L
		Cond 20 °C	1.337	µS/cm
		Mercurio	0,001	mg/L
		Plomo	0,01	mg/L
		Sulfatos	308	mg/L
ES091MSBT079	CAMPO DE BELCHITE	Amonio total (mg/L NH ₄ ⁺)	0,5	mg/L
		Arsénico	0,01	mg/L
		Cadmio	0,005	mg/L
		Cloruros	559	mg/L
		Cond 20 °C	2.981	µS/cm
		Mercurio	0,001	mg/L
		Plomo	0,01	mg/L
		Sulfatos	1.182	mg/L

Anexo XII. Plan Hidrológico de la parte española de la DH del EBRO (2015-2021)

CÓDIGO MASA	DENOMINACIÓN	PARÁMETRO/SUSTANCIA	VALOR UMBRAL	UNIDAD
ES091MSBT080	CUBETA DE AZUARA	Amonio total (mg/L NH ₄ ⁺)	0,5	mg/L
		Arsénico	0,01	mg/L
		Cadmio	0,005	mg/L
		Cloruros	78	mg/L
		Cond 20 °C	941	µS/cm
		Mercurio	0,001	mg/L
		Plomo	0,01	mg/L
		Sulfatos	162	mg/L
ES091MSBT081	ALUVIAL JALÓN-JILOCA	Amonio total (mg/L NH ₄ ⁺)	0,5	mg/L
		Arsénico	0,01	mg/L
		Cadmio	0,005	mg/L
		Cloruros	4.858	mg/L
		Cond 20 °C	18.919	µS/cm
		Mercurio	0,001	mg/L
		Plomo	0,01	mg/L
		Sulfatos	4.340	mg/L
ES091MSBT082	HUERVA-PEREJILES	Amonio total (mg/L NH ₄ ⁺)	0,5	mg/L
		Arsénico	0,01	mg/L
		Cadmio	0,005	mg/L
		Cloruros	72	mg/L
		Cond 20 °C	2.233	µS/cm
		Mercurio	0,001	mg/L
		Plomo	0,01	mg/L
		Sulfatos	1.117	mg/L
ES091MSBT085	SIERRA DE MIÑANA	Amonio total (mg/L NH ₄ ⁺)	0,5	mg/L
		Arsénico	0,01	mg/L
		Cadmio	0,005	mg/L
		Cloruros	110	mg/L
		Cond 20 °C	1.109	µS/cm
		Mercurio	0,001	mg/L
		Plomo	0,01	mg/L
		Sulfatos	252	mg/L
ES091MSBT086	PÁRAMOS DEL ALTO JALÓN	Amonio total (mg/L NH ₄ ⁺)	0,5	mg/L
		Arsénico	0,01	mg/L
		Cadmio	0,005	mg/L
		Cloruros	343	mg/L
		Cond 20 °C	1.649	µS/cm
		Mercurio	0,001	mg/L
		Plomo	0,01	mg/L
		Sulfatos	160	mg/L
ES091MSBT087	GALLOCANTA	Amonio total (mg/L NH ₄ ⁺)	0,5	mg/L
		Arsénico	0,01	mg/L
		Cadmio	0,005	mg/L
		Cloruros	213	mg/L
		Cond 20 °C	2.450	µS/cm
		Mercurio	0,001	mg/L
		Plomo	0,01	mg/L
		Sulfatos	499	mg/L
ES091MSBT088	MONREAL-CALAMOCHA	Amonio total (mg/L NH ₄ ⁺)	0,5	mg/L
		Arsénico	0,01	mg/L
		Cadmio	0,005	mg/L
		Cloruros	63	mg/L
		Cond 20 °C	1.125	µS/cm
		Mercurio	0,001	mg/L
		Plomo	0,01	mg/L
		Sulfatos	446	mg/L

Anexo XII. Plan Hidrológico de la parte española de la DH del EBRO (2015-2021)

CÓDIGO MASA	DENOMINACIÓN	PARÁMETRO/SUSTANCIA	VALOR UMBRAL	UNIDAD
ES091MSBT089	CELLA-OJOS DE MONREAL	Amonio total (mg/L NH ₄ ⁺)	0,5	mg/L
		Arsénico	0,01	mg/L
		Cadmio	0,005	mg/L
		Cloruros	277	mg/L
		Cond 20 °C	2.203	µS/cm
		Mercurio	0,001	mg/L
		Plomo	0,01	mg/L
		Sulfatos	1.071	mg/L
ES091MSBT091	CUBETA DE OLIETE	Amonio total (mg/L NH ₄ ⁺)	0,5	mg/L
		Arsénico	0,01	mg/L
		Cadmio	0,005	mg/L
		Cloruros	96	mg/L
		Cond 20 °C	2.360	µS/cm
		Mercurio	0,001	mg/L
		Plomo	0,01	mg/L
		Sulfatos	1.436	mg/L
ES091MSBT092	ALIAGA-CALANDA	Amonio total (mg/L NH ₄ ⁺)	0,5	mg/L
		Arsénico	0,01	mg/L
		Cadmio	0,005	mg/L
		Cloruros	122	mg/L
		Cond 20 °C	1.176	µS/cm
		Mercurio	0,001	mg/L
		Plomo	0,01	mg/L
		Sulfatos	413	mg/L
ES091MSBT094	PITARQUE	Amonio total (mg/L NH ₄ ⁺)	0,5	mg/L
		Arsénico	0,01	mg/L
		Cadmio	0,005	mg/L
		Cloruros	10	mg/L
		Cond 20 °C	732	µS/cm
		Mercurio	0,001	mg/L
		Plomo	0,01	mg/L
		Sulfatos	263	mg/L
ES091MSBT095	ALTO MAESTRAZGO	Amonio total (mg/L NH ₄ ⁺)	0,5	mg/L
		Arsénico	0,01	mg/L
		Cadmio	0,005	mg/L
		Cloruros	86	mg/L
		Cond 20 °C	1.206	µS/cm
		Mercurio	0,001	mg/L
		Plomo	0,01	mg/L
		Sulfatos	216	mg/L
ES091MSBT096	PUERTOS DE BECEITE	Amonio total (mg/L NH ₄ ⁺)	0,5	mg/L
		Arsénico	0,01	mg/L
		Cadmio	0,005	mg/L
		Cloruros	138	mg/L
		Cond 20 °C	2.060	µS/cm
		Mercurio	0,001	mg/L
		Plomo	0,01	mg/L
		Sulfatos	745	mg/L
ES091MSBT097	FOSA DE MORA	Amonio total (mg/L NH ₄ ⁺)	0,5	mg/L
		Arsénico	0,01	mg/L
		Cadmio	0,005	mg/L
		Cloruros	350	mg/L
		Cond 20 °C	2.848	µS/cm
		Mercurio	0,001	mg/L
		Plomo	0,01	mg/L
		Sulfatos	1.500	mg/L

Anexo XII. Plan Hidrológico de la parte española de la DH del EBRO (2015-2021)

CÓDIGO MASA	DENOMINACIÓN	PARÁMETRO/SUSTANCIA	VALOR UMBRAL	UNIDAD
ES091MSBT098	PRIORATO	Amonio total (mg/L NH ₄ ⁺)	0,5	mg/L
		Arsénico	0,01	mg/L
		Cadmio	0,005	mg/L
		Cloruros	103	mg/L
		Cond 20 °C	1.522	µS/cm
		Mercurio	0,001	mg/L
		Plomo	0,01	mg/L
		Sulfatos	361	mg/L
ES091MSBT099	PUERTOS DE TORTOSA	Amonio total (mg/L NH ₄ ⁺)	0,5	mg/L
		Arsénico	0,01	mg/L
		Cadmio	0,005	mg/L
		Cloruros	29	mg/L
		Cond 20 °C	1.210	µS/cm
		Mercurio	0,001	mg/L
		Plomo	0,01	mg/L
		Sulfatos	543	mg/L
ES091MSBT100	BOIX-CARDÓ	Amonio total (mg/L NH ₄ ⁺)	0,5	mg/L
		Arsénico	0,01	mg/L
		Cadmio	0,005	mg/L
		Cloruros	375	mg/L
		Cond 20 °C	1.647	µS/cm
		Mercurio	0,001	mg/L
		Plomo	0,01	mg/L
		Sulfatos	73	mg/L
ES091MSBT101	ALUVIAL DE TORTOSA	Amonio total (mg/L NH ₄ ⁺)	0,5	mg/L
		Arsénico	0,01	mg/L
		Cadmio	0,005	mg/L
		Cloruros	199	mg/L
		Cond 20 °C	1.143	µS/cm
		Mercurio	0,001	mg/L
		Plomo	0,01	mg/L
		Sulfatos	216	mg/L
ES091MSBT102	PLANA DE LA GALERA	Amonio total (mg/L NH ₄ ⁺)	0,5	mg/L
		Arsénico	0,01	mg/L
		Cadmio	0,005	mg/L
		Cloruros	18	mg/L
		Cond 20 °C	530	µS/cm
		Mercurio	0,001	mg/L
		Plomo	0,01	mg/L
		Sulfatos	31	mg/L
ES091MSBT103	MESOZOICO DE LA GALERA	Amonio total (mg/L NH ₄ ⁺)	0,5	mg/L
		Arsénico	0,01	mg/L
		Cadmio	0,005	mg/L
		Cloruros	186	mg/L
		Cond 20 °C	1.095	µS/cm
		Mercurio	0,001	mg/L
		Plomo	0,01	mg/L
		Sulfatos	95	mg/L
ES091MSBT104	SIERRA DEL MONTSIÁ	Amonio total (mg/L NH ₄ ⁺)	0,5	mg/L
		Arsénico	0,01	mg/L
		Cadmio	0,005	mg/L
		Cloruros	376	mg/L
		Cond 20 °C	1.678	µS/cm
		Mercurio	0,001	mg/L
		Plomo	0,01	mg/L
		Sulfatos	259	mg/L

Anexo XII. Plan Hidrológico de la parte española de la DH del EBRO (2015-2021)

CÓDIGO MASA	DENOMINACIÓN	PARÁMETRO/SUSTANCIA	VALOR UMBRAL	UNIDAD
ES091MSBT105	DELTA DEL EBRO	Amonio total (mg/L NH ₄ ⁺)	0,5	mg/L
		Arsénico	0,01	mg/L
		Cadmio	0,005	mg/L
		Cloruros	8.738	mg/L
		Cond 20 °C	2.703	µS/cm
		Mercurio	0,001	mg/L
		Plomo	0,01	mg/L
		Sulfatos	1.106	mg/L

APÉNDICE 6. CAUDALES ECOLÓGICOS

Apéndice 6.1. Distribución temporal de caudales ecológicos en condiciones ordinarias.

CÓDIGO EST. AFORO	PUNTO DE DEFINICIÓN DEL RÉGIMEN DE CAUDALES	NOMBRE	CAUDAL (m ³ /s)												VOLUMEN ANUAL TOTAL (hm ³)		
			OCT	NOV	DIC	ENE	FEB	MAR	ABR	MAY	JUN	JUL	AGO	SEP			
1	Ebro en Miranda de Ebro (caudal preventivo)		10,00	10,00	10,00	10,00	10,00	10,00	10,00	10,00	10,00	10,00	10,00	10,00	10,00	10,00	315,36
1	Ebro en Miranda de Ebro (caudal ecológico)		3,77	4,43	4,49	5,40	5,56	5,17	5,61	4,92	4,40	3,72	3,35	3,15	3,15	3,15	141,59
3	Ega en Andosilla		1,41	1,72	1,87	1,88	1,91	1,71	1,86	1,61	1,36	1,05	0,85	0,98	0,98	0,98	47,77
5	Aragón en Caparrosos		4,63	4,89	5,07	5,00	4,78	4,69	5,13	4,63	4,22	3,67	3,40	3,91	3,91	3,91	141,88
11	Ebro en Zaragoza (caudal preventivo)		30,00	30,00	30,00	30,00	30,00	30,00	30,00	30,00	30,00	30,00	30,00	30,00	30,00	30,00	946,08
11	Ebro en Zaragoza (caudal ecológico)		20,00	20,00	35,00	35,00	35,00	15,58	17,08	15,32	13,56	11,37	13,56	13,56	13,56	13,56	641,67
14	Martín en Híjar		0,14	0,14	0,14	0,15	0,14	0,14	0,16	0,17	0,16	0,14	0,14	0,14	0,14	0,14	4,63
15	Guadalupe en Alcañiz		0,51	0,46	0,45	0,47	0,46	0,45	0,48	0,51	0,50	0,45	0,42	0,42	0,42	0,42	14,67
17	Cinca en Fraga		6,23	5,79	5,74	5,85	5,00	5,12	5,55	5,92	6,40	5,45	5,09	5,62	5,62	5,62	178,17
24	Segre en Lleida ¹		3,50	4,00	4,00	4,00	3,50	3,50	4,00	5,00	5,00	4,00	3,50	3,50	3,50	3,50	124,89
25	Segre en Serós		6,00	5,40	5,00	5,10	5,20	5,70	6,70	9,10	8,80	6,10	6,00	6,00	6,00	6,00	197,48
26	Ebro en Arroyo		0,5	0,62	0,65	0,71	0,66	0,72	0,8	0,76	0,63	0,57	0,51	0,48	0,48	0,48	19,99
34	Najerilla en Mansilla		0,37	0,40	0,42	0,40	0,36	0,38	0,40	0,38	0,30	0,25	0,22	0,26	0,26	0,26	10,88
35	Iregua en Villoslada		0,16	0,26	0,33	0,37	0,37	0,36	0,34	0,34	0,30	0,23	0,17	0,16	0,16	0,16	8,89
38	Najerilla en Torremontalvo		2,13	2,29	2,44	2,34	2,13	2,14	2,35	2,26	1,77	1,42	1,28	1,45	1,45	1,45	63,05
39	Albercos en Ortigosa		0,06	0,07	0,08	0,07	0,07	0,07	0,07	0,07	0,06	0,05	0,04	0,05	0,05	0,05	2,00
48	Najerilla en Anguiano		0,62	0,76	0,84	0,86	0,83	1,34	1,29	1,27	1,02	0,73	0,53	0,49	0,49	0,49	27,81
59	Gállego en Santa Eulalia		5,00	4,89	4,77	4,65	4,16	4,26	4,60	4,66	4,60	4,03	3,80	4,21	4,21	4,21	140,98
64	Salazar en Aspuz		0,13	0,20	0,25	0,39	0,54	0,72	0,72	0,73	0,38	0,17	0,12	0,12	0,12	0,12	11,71
65	Irati en Liédena		2,36	2,61	2,75	2,75	2,75	2,66	2,84	2,45	2,24	1,99	1,85	1,97	1,97	1,97	76,72
74	Zadorra en Arce		1,66	2,07	2,60	3,02	3,04	2,77	2,59	2,32	1,66	1,18	0,55	1,18	1,18	1,18	64,56
80	Veral en Zuriza		0,23	0,23	0,22	0,21	0,18	0,20	0,23	0,22	0,19	0,16	0,15	0,19	0,19	0,19	6,34
84	Salado en Alloz		0,20	0,23	0,26	0,26	0,26	0,24	0,25	0,22	0,19	0,16	0,13	0,15	0,15	0,15	6,69
89	Gállego en Zaragoza		1,50	1,47	1,44	1,44	1,27	1,28	1,39	1,39	1,37	1,18	1,11	1,26	1,26	1,26	42,32
93	Oca en Oña		0,42	0,50	0,60	0,80	1,00	1,05	1,00	0,75	0,60	0,45	0,39	0,37	0,37	0,37	20,77

Anexo XII. Plan Hidrológico de la parte española de la DH del Ebro (2015-2021)

CÓDIGO EST. AFORO	PUNTO DE DEFINICIÓN DEL RÉGIMEN DE CAUDALES	NOMBRE	CAUDAL (m ³ /s)												VOLUMEN ANUAL TOTAL (hm ³)
			OCT	NOV	DIC	ENE	FEB	MAR	ABR	MAY	JUN	JUL	AGO	SEP	
94	Flumen en Albalatillo		0,59	0,58	0,63	0,65	0,54	0,53	0,57	0,54	0,52	0,44	0,40	0,49	17,03
97	Noguera Ribagorzana en La Pifiana		1,54	1,47	1,39	1,40	1,26	1,27	1,45	1,58	1,74	1,42	1,39	1,41	45,54
106	Guadalope en Santolea-PP		0,20	0,19	0,18	0,19	0,19	0,19	0,21	0,25	0,24	0,20	0,17	0,17	6,26
112	Ebro en Sástago		20,00	20,00	35,00	35,00	35,00	15,58	17,08	15,32	13,56	11,37	13,56	13,56	641,67
115	Noguera Ribagorzana en Pte. Montañaña		1,23	1,16	1,08	1,06	0,95	0,99	1,14	1,26	1,39	1,13	1,12	1,13	35,87
118	Martín en Oliete		0,10	0,09	0,09	0,10	0,09	0,09	0,11	0,13	0,12	0,09	0,09	0,09	3,13
120	Ebro en Mendavía		8,70	9,84	10,83	11,28	11,14	10,60	11,55	10,53	9,08	7,54	6,75	6,72	300,74
124	Huerta en Las Torcas		0,07	0,07	0,07	0,08	0,07	0,07	0,08	0,09	0,08	0,07	0,06	0,07	2,31
126	Jalón en Ateca		0,38	0,39	0,40	0,42	0,41	0,40	0,44	0,45	0,43	0,40	0,39	0,39	12,88
142	Lumbreras en Lumbreras		0,13	0,13	0,25	0,26	0,23	0,22	0,25	0,24	0,21	0,16	0,13	0,13	6,15
145	Ésera en Eriste (Villanova)		0,57	0,50	0,49	0,44	0,41	0,43	0,48	0,63	0,83	0,66	0,61	0,61	17,52
147	Nájima en Monreal de Ariza		0,02	0,01	0,02	0,03	0,02	0,02	0,03	0,03	0,02	0,01	0,00	0,01	0,58
153	Algas en Horta de San Juan		0,00	0,01	0,02	0,07	0,05	0,05	0,04	0,03	0,02	0,00	0,00	0,00	0,76
159	Arga en Huarte		0,37	0,44	0,45	0,45	0,66	0,62	0,65	0,39	0,36	0,32	0,29	0,32	13,93
165	Bayas en Miranda de Ebro		0,03	0,04	0,12	0,18	0,21	0,22	0,20	0,17	0,04	0,03	0,03	0,02	3,37
172	Cinca en Lafortunada		2,80	2,52	2,33	2,33	2,03	2,17	2,32	2,68	2,88	2,65	2,54	2,65	78,66
174	Queiles en Los Fayos		0,11	0,11	0,12	0,13	0,13	0,11	0,14	0,14	0,13	0,11	0,09	0,09	3,70
178	Ebro en Reinoso		0,17	0,20	0,24	0,23	0,22	0,23	0,23	0,20	0,15	0,14	0,14	0,14	6,01
192	Guatizalema en Siétamo		0,16	0,15	0,17	0,16	0,14	0,14	0,15	0,14	0,14	0,12	0,11	0,13	4,49
238	Aranda en Maidevera-PP		0,03	0,03	0,03	0,03	0,03	0,03	0,03	0,03	0,03	0,03	0,02	0,03	0,92
250	Gállego en Búbal		0,40	0,38	0,33	0,31	0,27	0,31	0,35	0,38	0,39	0,34	0,32	0,35	10,86
253	Cidacos en Arnedillo		0,00	0,00	0,05	0,10	0,15	0,15	0,15	0,10	0,05	0,00	0,00	0,00	1,95
256	Segre en Isobol		0,71	0,76	0,72	0,69	0,66	0,81	0,93	1,08	0,98	0,72	0,62	0,62	24,45
277	Irati en Aoiz		0,90	1,93	2,07	3,10	3,01	2,80	2,81	2,86	1,29	0,90	0,90	0,90	61,48
293	Cinca en Puente Las Pilas		2,80	2,80	2,70	2,70	2,50	2,50	2,80	3,10	3,10	2,60	2,40	2,50	85,43
E47	Cinca en El Grado		1,10	1,10	1,00	1,00	0,90	0,90	1,10	1,20	1,20	0,90	0,80	0,90	31,80
E48	Ésera en Barasona		0,70	0,70	0,70	0,70	0,60	0,60	0,70	0,90	0,90	0,70	0,60	0,60	22,09
E76	Embalse de Rialp		3,76	3,74	3,70	3,59	3,30	3,39	3,78	4,43	4,14	3,35	3,26	3,38	115,21

Anexo XII. Plan Hidrológico de la parte española de la DH del EBRO (2015-2021)

CÓDIGO MASA	PUNTO DE DEFINICIÓN DEL RÉGIMEN DE CAUDALES		CAUDAL ECOLÓGICO (m ³ /s) en el extremo final de la masa de agua que se indica *												VOL. ANUAL TOTAL (hm ³)	
	NOMBRE		OCT	NOV	DIC	ENE	FEB	MAR	ABR	MAY	JUN	JUL	AGO	SEP		
ES091MSPF236	Río Omecillo desde el río Salado hasta la cola del Embalse de PuenteIarrá		0,060	0,113	0,113	0,162	0,162	0,162	0,162	0,162	0,113	0,060	0,060	0,060	0,060	3,51
ES091MSPF482	Río Húmedo desde su nacimiento hasta su desembocadura en el río Omecillo		0,026	0,056	0,056	0,087	0,087	0,087	0,087	0,087	0,056	0,026	0,026	0,026	0,026	1,77
ES091MSPF481	Río Omecillo desde su nacimiento hasta el río Húmedo (incluye río Nonagro)		0,019	0,036	0,036	0,051	0,051	0,051	0,051	0,051	0,036	0,019	0,019	0,019	0,019	1,11
ES091MSPF485	Río Bayas desde su nacimiento hasta la captación de abastecimiento a Vitoria en el Pozo de Subijana (incluye ríos Vadillo, Vedillo y Ugalde)		0,073	0,137	0,137	0,188	0,188	0,188	0,188	0,188	0,137	0,073	0,073	0,073	0,073	4,17
ES091MSPF249	Río Zadorra desde el río Zayas hasta las surgencias de Nandclares (incluye río Oka)		1,275	1,742	1,742	2,181	2,181	2,181	2,181	2,181	1,742	1,275	1,275	1,275	1,275	54,57
ES091MSPF248	Río Zayas desde la estación de aforos número 221 de Larrinoa hasta su desembocadura en el río Zadorra		0,081	0,125	0,125	0,168	0,168	0,168	0,168	0,168	0,125	0,081	0,081	0,081	0,081	3,92
ES091MSPF490	Río Zayas desde su nacimiento hasta la estación de aforos número 221 de Larrinoa		0,023	0,038	0,038	0,050	0,050	0,050	0,050	0,050	0,038	0,023	0,023	0,023	0,023	1,16
ES091MSPF244	Río Alegria desde su nacimiento hasta su desembocadura en el río Zadorra (incluye ríos Mayor, Santo Tomás, Egileta, Errekelao, Zerío, Arganzubi y Errekabarrri)		0,099	0,151	0,151	0,196	0,196	0,196	0,196	0,196	0,151	0,099	0,099	0,099	0,099	4,68
ES091MSPF243	Río Zadorra desde la Presa de Ullivarri-Gamboia hasta el río Alegria (inicio del tramo modificado de Vitoria, e incluye tramo final río Sta. Engracia)		0,791	0,889	0,889	1,005	1,005	1,005	1,005	1,005	0,889	0,791	0,791	0,791	0,791	28,22
ES091MSPF488	Río Urquiola desde su nacimiento hasta la cola del Embalse de Urrúnaga (incluye ríos Iraurgi y Olaeta)		0,081	0,135	0,135	0,179	0,179	0,179	0,179	0,179	0,135	0,081	0,081	0,081	0,081	4,14
ES091MSPF487	Río Santa Engracia desde su nacimiento hasta la cola del Embalse de Urrúnaga (incluye río Undabe)		0,067	0,112	0,112	0,144	0,144	0,144	0,144	0,144	0,112	0,067	0,067	0,067	0,067	3,39
ES091MSPF486	Río Barrundia desde su nacimiento hasta la cola del Embalse de Ullivarri (incluye río Ugarana)		0,090	0,156	0,156	0,199	0,199	0,199	0,199	0,199	0,156	0,090	0,090	0,090	0,090	4,67
ES091MSPF241	Río Zadorra desde su nacimiento hasta la cola del Embalse de Ullivarri (incluye ríos Salbide y Etxebarri)		0,078	0,120	0,120	0,159	0,159	0,159	0,159	0,159	0,120	0,078	0,078	0,078	0,078	3,75
ES091MSPF549*	Río Araquil desde su nacimiento hasta el río Alzania (inicio del tramo canalizado) [hasta límite entre País Vasco y Navarra]		0,081	0,124	0,124	0,188	0,188	0,188	0,188	0,188	0,124	0,081	0,081	0,081	0,081	4,12

Anexo XII. Plan Hidrológico de la parte española de la DH del EBRO (2015-2021)

CÓDIGO MASA	PUNTO DE DEFINICIÓN DEL RÉGIMEN DE CAUDALES		CAUDAL ECOLÓGICO (m ³ /s) en el extremo final de la masa de agua que se indica*												VOL. ANUAL TOTAL (hm ³)	
	NOMBRE		OCT	NOV	DIC	ENE	FEB	MAR	ABR	MAY	JUN	JUL	AGO	SEP		
ES091MSPF255	Río Inglares desde la población de Pipaón hasta su desembocadura en el río Ebro (incluye río de la Mina)		0,146	0,164	0,164	0,176	0,176	0,176	0,176	0,176	0,164	0,164	0,146	0,146	0,146	5,11
ES091MSPF279	Río Ega I desde su nacimiento hasta el río Ega II (incluye ríos Ega y Bajauri)		0,087	0,132	0,132	0,178	0,178	0,178	0,178	0,178	0,132	0,132	0,087	0,087	0,087	4,17
ES091MSPF280	Río Ega II desde el río Sabando hasta su desembocadura en el río Ega I (incluye ríos Sabando e Izki)		0,181	0,279	0,279	0,354	0,354	0,354	0,354	0,354	0,279	0,279	0,181	0,181	0,181	8,54

*Excepto en el caso de la masa ES091MSPF549, en que el caudal se refiere al límite entre País Vasco y Navarra, y no al extremo final de la masa.

Nota: Los caudales preventivos fijados para el Ebro en Miranda de Ebro y Zaragoza no tienen el carácter de caudal ecológico.

- Además, se establecen unos caudales adicionales para la mejora del río ante la proliferación excesiva de macrofitos y de simúlidos (p.ej.: la mosca negra) con pulsos de agua de 20 m³/s de una duración de 8 horas que se harán con la siguiente frecuencia:

Mes	Nº pulsos por semana	Nº de días	Nº de semanas	Volumen para pulsos (hm ³) ^{(a)(b)}
Octubre	1	31	4,43	2,104
Noviembre	0	30	4,29	0,000
Diciembre	0	31	4,43	0,000
Enero	0	31	4,43	0,000
Febrero	0	28	4,00	0,000
Marzo	1	31	4,43	2,104
Abril	1	30	4,29	1,975
Mayo	1	31	4,43	1,913
Junio	1	30	4,29	1,851
Julio	2	31	4,43	4,081
Agosto	2	31	4,43	4,209
Septiembre	1	30	4,29	2,037
Anual		365	52,14	20,275

(a) El volumen es el necesario para completar el caudal ecológico correspondiente cada mes hasta los 20 m³/s de caudal adicional.

(b) La distribución mensual del volumen asignada para pulsos es orientativa y variará en función del día de la semana que se realice cada pulso, manteniéndose, en todo caso, la magnitud total del volumen asignado.

Apéndice 6.2. Distribución temporal de caudales ecológicos en condiciones de sequía prolongada, en masas no situadas en zonas de Red Natura 2000.

CÓDIGO	ESTACIÓN DE AFOROS NOMBRE	CAUDAL (m ³ /s)												VOLUMEN ANUAL TOTAL (hm ³)
		OCT	NOV	DIC	ENE	FEB	MAR	ABR	MAY	JUN	JUL	AGO	SEP	
38	Najerilla en Torrementalvo	0,67	0,72	0,76	0,73	0,67	0,67	0,74	0,71	0,55	0,44	0,40	0,45	19,73
3	Ega en Andosilla	0,23	0,28	0,30	0,31	0,31	0,28	0,30	0,26	0,22	0,17	0,14	0,16	7,76
59	Gállego en Santa Eulalia	3,15	3,09	3,01	2,93	2,63	2,69	2,90	2,94	2,90	2,55	2,40	2,66	88,98
115	Noguera Ribagorzana en Puente Montañana	0,40	0,48	0,45	0,39	0,44	0,48	0,51	0,56	0,32	0,28	0,23	0,27	12,63
174	Queiles en Los Fayos	0,08	0,08	0,09	0,09	0,09	0,08	0,10	0,10	0,09	0,08	0,07	0,07	2,68

Apéndice 6.3. Distribución temporal de caudales ecológicos mínimos en condiciones ordinarias en aguas de transición.

CÓDIGO	ESTACIÓN DE AFOROS NOMBRE	CAUDAL (m ³ /s)												VOLUMEN ANUAL TOTAL (hm ³)
		OCT	NOV	DIC	ENE	FEB	MAR	ABR	MAY	JUN	JUL	AGO	SEP	
27	Ebro en Tortosa ¹	80	80	91	95	150	150	91	91	81	80	80	80	3.009,9
	Caudal ecológico del Delta	Los caudales ecológicos del conjunto del delta están formados por los caudales mínimos que se fijan para la estación de aforos de Tortosa, los caudales generadores de crecidas, con el fin de renaturalizar el régimen de caudales, los caudales circulantes aportados al delta por los canales de la margen derecha e izquierda del Ebro con carácter ambiental, sin perjuicio de la preeminencia de los derechos concesionales que asisten a dichos canales, y la descarga natural de agua subterránea. En el Ebro en desembocadura (como se define en el Plan Hidrológico de 1998) se estiman los siguientes valores:												
	Ebro en zona de desembocadura ¹	80	100	100	120	150	155	100	100	100	100	100	80	3.370,0

1. Este caudal se incrementa con dos crecidas puntuales de 1.000–1.500 m³/s, para renaturalizar el régimen de caudales y especialmente para la reducción de la invasión de macrofitos.

Anexo XII. Plan Hidrológico de la parte española de la DH del EBRO (2015-2021)

APÉNDICE 7. ASIGNACIÓN Y RESERVA DE RECURSOS

Apéndice 7.1. Asignación de recursos para abastecimiento de población e industria.

MODELO DE SIMULACIÓN	CÓDIGO UNIDAD DE DEMANDA	NOMBRE UNIDAD DE DEMANDA	ASIGNACIÓN DE RECURSOS (hm ³ /año)
Ebro alto-medio y Aragón	39. Alto río Aragón y afluentes	Abastecimientos suministrados desde tomas del río Aragón aguas arriba del embalse de Yesa y afluentes	220,879
	40. Canal de Bardenas y Arbas	Abastecimientos suministrados desde el Canal de Bardenas y sus derivaciones y desde los ríos Arbas (habiéndose añadido el abastecimiento a Zaragoza y su entorno)	
	55. Ebro medio-alto	Abastecimientos suministrados desde tomas en el Eje del Ebro e interfluvios entre Miranda y Zaragoza	
	58. Alto Ebro	Abastecimientos suministrados desde tomas en la cuenca del Ebro y afluentes hasta Miranda	
	59. Arga, Zidacos y Aragón bajo	Abastecimientos suministrados desde tomas en la cuenca del Arga, Zidacos y Aragón bajo	
		Trasvase Cerneja - Ordunte	
Tirón	57. Tirón	Abastecimientos e industrias suministrados desde tomas en la cuenca del río Tirón y afluentes	6,717
Najerilla	56. Najerilla	Abastecimientos e industrias suministrados desde tomas en la cuenca del río Najerilla y afluentes	4,069
Iregua, Leza y Ocón	53. Leza, Jubera y Valle de Ocón	Abastecimientos suministrados desde tomas en la cuenca del río Leza	30,677
	54. Iregua	Abastecimientos suministrados desde tomas en la cuenca del río Iregua	
Cidacos	52. Cidacos	Abastecimientos suministrados desde tomas en la cuenca del río Cidacos	11,206
Alhama	51. Alhama	Abastecimientos suministrados desde tomas en la cuenca del río Alhama	1,179
Queiles	50. Queiles	Abastecimientos e industrias suministrados desde tomas en la cuenca del río Queiles	6,115
Huecha	49. Huecha	Abastecimientos suministrados desde tomas en la cuenca del río Huecha	2,762
Jalón	01. Alto Jiloca	Abastecimientos en el área de influencia de las masas de agua del Alto Jiloca y Laguna de Gallocanta, no dominados por el embalse de Lechago. Extracciones tanto superficiales como subterráneas	20,806
	02. Bajo Jiloca	Abastecimientos potencialmente beneficiados por la regulación del embalse de Lechago	
	03. Alto Jalón y afluentes	Abastecimientos no dominados por obras de regulación y cuyas zonas regables extraen aguas del alto Jalón o de sus afluentes sin regular	
	04. Eje del Jalón	Abastecimientos dominados por el embalse de La Tranquera. Incluye los municipios del bajo Piedra y abastecimientos suministrados con aguas subterráneas de la zona de Cariñena y Alfamén	
	08. Abastecimiento de Maidevera	Abastecimientos dominados por el embalse de Maidevera	
Huerva	09. Alto Huerva	Abastecimientos e industrias no dominados por el embalse de Las Torcas	0,459
	10. Bajo Huerva	Abastecimientos e industrias dominados por el embalse de Las Torcas	
Aguas Vivas	11. Aguas Vivas y afluentes	Abastecimientos no dominados por el embalse de Moneva	1,314
	12. Bajo Aguas Vivas	Abastecimientos dominados por el embalse de Moneva	
Martín	13. Alto Martín	Abastecimientos no dominados por el embalse de la Cueva Foradada	4,762
	14. Bajo Martín	Abastecimientos dominados por el embalse de la Cueva Foradada	

Anexo XII. Plan Hidrológico de la parte española de la DH del EBRO (2015-2021)

MODELO DE SIMULACIÓN	CÓDIGO UNIDAD DE DEMANDA	NOMBRE UNIDAD DE DEMANDA	ASIGNACIÓN DE RECURSOS (hm ³ /año)
Guadalupe y Regallo	15. Alto Guadalupe y afluentes	Abastecimientos no dominados por el embalse de Santolea y municipios dependientes de los ríos Guadalopillo, Mezquín y Bergantes	8,174
	16. Guadalupe medio y bajo	Abastecimientos dominados por los embalses de Santolea, Calanda o La Estanca	
Matarraña	19. Matarraña y afluentes	Abastecimientos dominados por el embalse de Pena y otros pequeños abastecimientos en la cuenca alta	1,983
Ebro bajo	44. Bajo Ebro Aragónés	Abastecimientos suministrados mediante tomas directas en el río Ebro, acequias o pozos en el aluvial	92,071
	45. Bajo Ebro Catalán	Abastecimientos suministrados mediante elevaciones desde el bajo Ebro catalán	
	75. Traslase a Tarragona	Abastecimientos en la comarca de Tarragona	
Ciurana	46. Ciurana y afluentes	Abastecimientos suministrados desde tomas en la cuenca del río Ciurana y afluentes	9,679
		Traslase Ciurana-Ruidecanyes	
Segre y Noguera Pallaresa	21. Noguera Pallaresa	Abastecimientos suministrados desde tomas en la cuenca del río Noguera Pallaresa	37,163
	22. Alto Segre y afluentes	Abastecimientos suministrados desde tomas en la cuenca del río Segre aguas arriba del embalse de Oliana y de todos sus afluentes por la margen izquierda	
	23. Segre medio	Abastecimientos suministrados desde tomas en la cuenca del río Segre entre el embalse de Oliana y el río Noguera-Ribagorzana	
	24. Canales de Urgel	Abastecimientos suministrados desde los canales de Urgell	
	25. Bajo Segre	Abastecimientos suministrados desde tomas en la cuenca del río Segre aguas abajo del río Noguera Ribagorzana	
Ésera y Noguera Ribagorzana	27. Alto Noguera Ribagorzana	Abastecimientos suministrados desde tomas en la cuenca del río Noguera Ribagorzana aguas arriba del embalse de Santa Ana	42,625
	29. Abastecimiento a Lleida y su entorno	Abastecimientos de Lleida y su entorno	
	30. Canal de Aragón y Cataluña	Abastecimientos suministrados desde el Canal de Aragón y Cataluña y sus derivaciones	
	32. Alto Ésera	Abastecimientos suministrados desde tomas en la cuenca del Ésera aguas arriba del embalse de Barasona	
Gállego y Cinca	33. Riegos del Alto Aragón	Abastecimientos suministrados desde el Canal del Cinca o el Canal de Monegros y sus derivaciones	31,913
	34. Medio y bajo Gállego	Abastecimientos suministrados desde tomas en la cuenca del río Gállego aguas abajo del embalse de La Peña	
	35. Alcanadre	Abastecimientos suministrados desde tomas en la cuenca del río Alcanadre y afluentes	
	36. Medio y bajo Cinca	Abastecimientos suministrados desde tomas en la cuenca del río Cinca aguas abajo del embalse de El Grado	
	37. Alto Cinca	Abastecimientos suministrados desde tomas en la cuenca del río Cinca aguas arriba del embalse de El Grado y afluentes	
	38. Alto Gállego	Abastecimientos suministrados desde tomas en la cuenca del río Gállego aguas arriba del embalse de La Peña y afluentes	
Arbas	40. Canal de Bardenas y Arbas	Abastecimientos suministrados desde el Canal de Bardenas y sus derivaciones y desde los ríos Arbas (habiéndose añadido el abastecimiento a Zaragoza y su entorno)	0,300
Ega	60. Ega	Abastecimientos suministrados desde tomas en la cuenca del Ega y afluentes	11,163
Bayas, Zadorra e Inglares	61. Bayas, Zadorra e Inglares	Abastecimientos e industrias suministrados desde tomas en las cuencas del río Bayas, Zadorra e Inglares	153,436
	77. Traslase al Gran Bilbao	Abastecimientos e industrias en la comarca de Bilbao	

Nota 1: No se incluye la demanda de refrigeración.

Nota 2: Una vez realizados los ajustes con el modelo de simulación general, los recursos totales asignados para abastecimiento e industria incluidos trasvases se cifran en 705 hm³/año.

Anexo XII. Plan Hidrológico de la parte española de la DH del EBRO (2015-2021)

Apéndice 7.2. Uso agrario (regadío y ganadería).

MODELO DE SIMULACIÓN	CÓDIGO UNIDAD DE DEMANDA	NOMBRE UNIDAD DE DEMANDA	ASIGNACIÓN DE RECURSOS (hm ² /año)
Ebro alto-medio y Aragón	39. Alto río Aragón y afluentes	Regadíos suministrados desde tomas del río Aragón aguas arriba del embalse de Yesa y afluentes	1.696,884
	40. Canal de Bardenas y Arbas	Regadíos suministrados desde el Canal de Bardenas y sus derivaciones y desde los ríos Arbas	
	55. Ebro medio-alto	Regadíos suministrados desde tomas en el Eje del Ebro e interfluvios entre Miranda y Zaragoza	
	58. Alto Ebro	Regadíos suministrados desde tomas en la cuenca del Ebro y afluentes hasta Miranda	
	59. Arga, Zidacos y Aragón bajo	Regadíos suministrados desde tomas en la cuenca del Arga, Zidacos y Aragón bajo	
	73. Canal de Navarra	Regadíos suministrados desde el Canal de Navarra	
Tirón	57. Tirón	Regadíos suministrados desde tomas en la cuenca del río Tirón y afluentes	38,645
Najerilla	56. Najerilla	Regadíos suministrados desde tomas en la cuenca del río Najerilla y afluentes	72,080
Iregua, Leza y Ocón	53. Leza, Jubera y Valle de Ocón	Regadíos suministrados desde tomas en la cuenca del río Leza	79,522
	54. Iregua	Regadíos suministrados desde tomas en la cuenca del río Iregua	
Cidacos	52. Cidacos	Regadíos suministrados desde tomas en la cuenca del río Cidacos	32,544
Alhama	51. Alhama	Regadíos suministrados desde tomas en la cuenca del río Alhama	94,943
Queiles	50. Queiles	Regadíos suministrados desde tomas en la cuenca del río Queiles	58,971
Huecha	49. Huecha	Regadíos suministrados desde tomas en la cuenca del río Huecha	60,096
Jalón	01. Alto Jiloca	Regadíos en el área de influencia de las masas de agua del Alto Jiloca y Laguna de Gallocanta, no dominados por el embalse de Lechago. Extracciones tanto superficiales como subterráneas	370,753
	02. Bajo Jiloca	Regadíos potencialmente beneficiados por la regulación del embalse de Lechago	
	03. Alto Jalón y afluentes	Regadíos no dominados por obras de regulación y cuyas zonas regables extraen aguas del alto Jalón o de sus afluentes sin regular	
	04. Eje del Jalón	Regadíos dominados por el embalse de La Tranquera. Incluye los municipios del bajo Piedra y regadíos con aguas subterráneas de la zona de Cariñena y Alfamén	
	08. Regadíos de Maidevera	Regadíos dominados por el embalse de Maidevera	
Huerva	09. Alto Huerva	Regadíos no dominados por el embalse de Las Torcas	24,844
	10. Bajo Huerva	Regadíos dominados por el embalse de Las Torcas	
Aguas Vivas	11. Aguas Vivas y afluentes	Regadíos no dominados por el embalse de Moneva	36,660
	12. Bajo Aguas Vivas	Regadíos dominados por el embalse de Moneva	
Martín	13. Alto Martín	Regadíos no dominados por el embalse de la Cueva Foradada	53,601
	14. Bajo Martín	Regadíos dominados por el embalse de la Cueva Foradada	
Guadalope y Regallo	15. Alto Guadalope y afluentes	Regadíos no dominados por el embalse de Santolea y municipios dependientes de ríos Guadalopillo, Mezquín y Bergantes	156,819
	16. Guadalope medio	Regadíos dominados por los embalses de Santolea, Calanda o La Estanca	
	17. Bajo Guadalope	Singularidad. Zona regable que es suministrada con aguas del río Guadalope reguladas en el embalse de Calanda	

Anexo XII. Plan Hidrológico de la parte española de la DH del EBRO (2015-2021)

MODELO DE SIMULACIÓN	CÓDIGO UNIDAD DE DEMANDA	NOMBRE UNIDAD DE DEMANDA	ASIGNACIÓN DE RECURSOS (hm ³ /año)
Matarraña	19. Matarraña y afluentes	Regadíos dominados por el embalse de Pena y otros pequeños regadíos en la cuenca alta	58,219
Ebro bajo	44. Plan Estratégico del Bajo Ebro Aragonés	Regadíos suministrados mediante elevaciones desde el embalse de Mequinzenza en el ámbito del Plan Especial del Bajo Ebro Aragonés	1.176,273
	45. Elevaciones del Bajo Ebro (Cataluña)	Regadíos suministrados mediante elevaciones desde el Bajo Ebro (Cataluña)	
	47. Canales del Delta	Regadíos suministrados mediante los canales de la derecha y la izquierda del Ebro	
	70. Aldea Camarles	Regadíos Aldea Camarles	
	71. Terra Alta	Regadíos de la Tierra Alta	
	74. Xerta-Ceniá	Regadíos Xerta-Ceniá	
Ciurana	46. Ciurana y afluentes	Regadíos suministrados desde tomas en la cuenca del río Ciurana y afluentes	18,306
Segre y Noguera Pallaresa	21. Noguera Pallaresa	Regadíos suministrados desde tomas en la cuenca del río Noguera Pallaresa	923,478
	22. Alto Segre y afluentes	Regadíos suministrados desde tomas en la cuenca del río Segre aguas arriba del embalse de Oliana y de todos sus afluentes por la margen izquierda	
	23. Segre medio	Regadíos suministrados desde tomas en la cuenca del río Segre entre el embalse de Oliana y el río Noguera-Ribagorzana	
	24. Canales de Urgell	Regadíos suministrados desde los canales de Urgell	
	25. Bajo Segre	Regadíos suministrados desde tomas en la cuenca del río Segre aguas abajo del río Noguera Ribagorzana	
	72. Segarra-Garrigues	Regadíos suministrados desde el Canal de Segarra-Garrigues	
Ésera y Noguera Ribagorzana	27. Alto Noguera Ribagorzana	Regadíos suministrados desde tomas en la cuenca del río Noguera Ribagorzana aguas arriba del embalse de Santa Ana	999,881
	29. Canal de Piñana (y Litera)	Regadíos suministrados aguas abajo del embalse de Santa Ana	
	30. Canal de Aragón y Cataluña	Regadíos suministrados desde el Canal de Aragón y Cataluña y sus derivaciones	
	31. Canal de Algerri-Balaguer	Regadíos suministrados desde el Canal de Algerri-Balaguer	
	32. Ésera	Regadíos suministrados desde tomas en la cuenca del río Ésera	
Gállego y Cinca	33. Riegos del Alto Aragón	Regadíos suministrados desde el Canal del Cinca o el Canal de Monegros y sus derivaciones	1.564,592
	34. Medio y bajo Gállego	Regadíos suministrados desde tomas en la cuenca del río Gállego aguas abajo del embalse de La Peña	
	35. Alcanadre	Regadíos suministrados desde tomas en la cuenca del río Alcanadre y afluentes	
	36. Medio y bajo Cinca	Regadíos suministrados desde tomas en la cuenca del río Cinca aguas abajo del embalse de El Grado	
	37. Alto Cinca	Regadíos suministrados desde tomas en la cuenca del río Cinca aguas arriba del embalse de El Grado y afluentes	
	38. Alto Gállego	Regadíos suministrados desde tomas en la cuenca del río Gállego aguas arriba del embalse de La Peña y afluentes	
Arbas	40. Canal de Bardenas y Arbas	Regadíos suministrados desde el Canal de Bardenas y sus derivaciones y desde los ríos Arbas	41,032
Ega	60. Ega	Regadíos suministrados desde tomas en la cuenca del Ega y afluentes	34,925
Bayas, Zadorra e Inglares	61. Bayas, Zadorra e Inglares	Regadíos suministrados desde tomas en las cuencas del Bayas, Zadorra e Inglares	85,474

Nota: una vez realizados los ajustes con el modelo de simulación general, los recursos totales asignados para regadío y ganadería se cifran en 7.681 hm³/año, con un déficit de 875 hm³/año.

Anexo XII. Plan Hidrológico de la parte española de la DH del EBRO (2015-2021)

Apéndice 7.3. Reservas de recursos.

SISTEMA DE EXPLOTACIÓN	RESERVA DE RECURSOS (hm ³ /año)
1. Cabecera y eje del Ebro	40 hm ³ /año
17. Cuencas del Bayas, Zadorra e Inglares	21,75 hm ³ /año
1. Cabecera y eje del Ebro 2. Cuencas del Tirón-Najerilla 3. Cuenca del Iregua 4. Cuencas afluentes al Ebro desde el Leza hasta el Huecha	148,75 hm ³ /año
16. Cuencas del Iratí, Arga y Ega	32 hm ³ /año
5. Cuenca del Jalón	1 hm ³ /año
1. Cabecera y eje del Ebro 4. Cuencas afluentes del Ebro desde el Leza hasta el Huecha 5. Cuenca del Jalón 6. Cuenca del Huerva 7. Cuenca del Aguas Vivas 8. Cuenca del Martín 9. Cuenca del Guadalope 10. Cuenca del Matarraña 11. Bajo Ebro 13. Cuencas del Ésera y Noguera Ribagorzana 14. Cuencas del Gállego y Cinca 15. Cuencas del Aragón y Arba	6.550 hm ³ /año en Aragón, que se concretan en una asignación de recursos de 4.260 hm ³ /año para usos actuales, una asignación de recursos de 1.440 hm ³ /año para nuevos desarrollos ligados a los planes hidrológicos y 850 hm ³ /año de agua del eje del Ebro para las necesidades de regadío, energéticas, industriales y de abastecimiento de población.
11. Bajo Ebro 12. Cuenca del Segre	445,15 hm ³ /año
9. Cuenca del Guadalope	10 hm ³ /año

APÉNDICE 8. DOTACIONES Y NECESIDADES HÍDRICAS

Apéndice 8.1. Dotaciones máximas admisibles de abastecimiento referidas al punto de captación.

POBLACIÓN ABASTECIDA POR EL SISTEMA (MUNICIPIO, ÁREA METROPOLITANA, ETC.)	VALOR DE REFERENCIA (L/hab/día)	RANGO ADMISIBLE (L/hab/día)
Menos de 50.000	340	180-640
De 50.000 a 100.000	330	180-570
De 100.000 a 500.000	280	180-490
Más de 500.000	270	180-340

Apéndice 8.2. Dotaciones máximas admisibles para consumo humano referidas al punto de captación.

POBLACIÓN ABASTECIDA POR EL SISTEMA (MUNICIPIO, ÁREA METROPOLITANA, ETC.)	VALOR DE REFERENCIA (L/hab/día)	RANGO ADMISIBLE (L/hab/día)
Menos de 50.000	180	100-330
De 50.000 a 100.000	180	100-270
De 100.000 a 500.000	140	100-190
Más de 500.000	140	100-160

Apéndice 8.3. Dotaciones máximas para establecimientos de carácter estacional referidas al punto de captación.

ESTABLECIMIENTO	DOTACIÓN (L/plaza/día)
Cámping	120
Hotel	240
Apartamento	150
Chalé	350

Anexo XII. Plan Hidrológico de la parte española de la DH del EBRO (2015-2021)

Apéndice 8.4. Necesidades hídricas máximas de riego por comarcas y cultivos.

Apéndice 8.4.1. Necesidades hídricas máximas de riego por comarcas y cultivos (1).

COMARCA	NECESIDADES HÍDRICAS POR COMARCAS Y CULTIVOS (m ³ /ha/año)												
	Aceña	Ajo	Albaricoque	Alcachofa	Alfalfa	Almendro RD	Ajo	Arroz	Avellano	Avena	Ballico	Berenjena	Borraja
Ágreda					5.980					3.750			
Aguilar de Campoo					4.560					2.630			
Alagón					6.290	3.700							
Alcañiz			4.690		5.280	2.790							
Alfambra													
Alfaro				4.580	6.530	4.000							
Almazán		3.830			4.930								
Almudévar					6.650	4.050		8.730			5.400		
Alt Urgell					4.300								
Alta Ribagorça					2.870								
Angüés					5.970								3.220
Anoia					5.300								
Arcos de Jalón					4.890					3.140			
Ariza					5.440								
Arnedo				3.730	6.050	3.440							
Ateca					5.130								
Ayerbe					5.890	2.920				3.620			
Baix Ebre	2.160			4.400		2.740	190	6.370	6.320			4.340	
Barbastro					5.130	2.480		7.140					
Belchite					5.430	3.110				3.600			
Belorado		2.940			4.800					1.820			
Binéfar					5.960	3.430		7.910			4.260		
Boltaña					3.050					2.890			
Borja					6.450	3.710							
Briviesca		3.130			5.440					2.160			
Calahorra				3.480	6.000	3.500							
Calamocha					5.160	3.270							
Calatayud			4.760			3.190							
Cantavieja													
Cariñena						3.720							
Caspe			5.170		6.350	3.220		7.190		3.670			
Castejón de Sos										3.350	3.300		
Cella					4.750					3.380			
Cerdanya					3.360								
Cervera del Río Alhama				3.820	6.110	3.580							
Conca de Barberà						2.830			6.020				
Condado de Treviño					4.040					1.800			
Cuenca de Pamplona					3.910	2.150							
Daroca													
Durango					3.600								
Ejea de los Caballeros					6.290	3.650		8.560					
Épila-La Almunia		3.900	6.080		6.930	4.290						5.380	
Espejo					4.270								
Espinosa de los Monteros		2.490								1.310			
Fraga			6.450		6.760	4.010		8.980		4.570	5.220		

Anexo XII. Plan Hidrológico de la parte española de la DH del EBRO (2015-2021)

COMARCA	NECESIDADES HÍDRICAS POR COMARCAS Y CULTIVOS (m ³ /ha/año)													
	CULTIVO	Acelga	Ajo	Albarcoque	Alcachofa	Alfalfa	Almendro RD	Apio	Arroz	Avellano	Avena	Ballico	Berenjena	Borraja
Garrigues			5.390		5.740	3.340								
Gomara		3.800			5.340					3.230				
Grañén					6.890	4.120		9.150			5.710			
Graus					3.610									
Haro					5.010									
Híjar			5.390		5.820	3.490				3.930				
Huesca					6.230	3.230					4.160			
Jaca					3.740									
Laguardia					4.300									
Logroño				2.230	4.930	2.480								
Maranchón					5.370	2.920								
Mas de las Matas					5.850	3.280								
Medina de Pomar		3.200			4.070					2.060				
Miranda de Ebro		3.490			5.200					2.500				
Molina de Aragón					5.660									
Monreal del Campo					4.710					3.430				
Montalbán					5.420	2.910								
Montsià	2.370		5.730	4.890		3.140	280	7.350	7.000			4.860		
Monzón					5.800	3.240		7.940		3.900	4.170			
Mora de Rubielos					5.120					3.630				
Morella					5.380				6.010					
Muniesa						2.980								
Murguía														
Nájera					4.460									
Navarra Media					4.990									
Navarra Noroccidental					3.590									
Navarra Pirineos					3.820									
Noguera	1.350				5.630	2.870						3.310		
Oñate					3.770									
Pallars Jussà					4.030									
Pallars Sobirà					3.040									
Pina de Ebro					7.420									
Plà D'urgell	1.600				6.040	3.460						3.480		
Priorat				5.100		3.540			7.340					
Quinto de Ebro			6.280	4.850	7.530	4.000								
Reinosa					4.050									
Ribera Alta – Aragón				4.980	5.980	3.460		8.170						
Ribera Baja Navarra				5.900	6.400	3.850		8.510				5.210		
Ribera D'ebre			6.720	5.890		4.000			7.990			5.930		
Sabiñánigo					3.110						1.920			
Sádaba					6.240	3.590		8.520						
Salvaterra					3.830									
San Pedro Manrique					5.750					3.210				
Sta. Cruz de Campezo					4.040									
Sto. Domingo de la Calza.					4.300									
Sariñena		3.330			5.690	3.340		7.260		3.800	4.710		2.760	
Sedano		3.130			4.090					2.130				
Segarra					5.560									

Anexo XII. Plan Hidrológico de la parte española de la DH del EBRO (2015-2021)

NECESIDADES HÍDRICAS POR COMARCAS Y CULTIVOS (m ³ /ha/año)													
CULTIVO	Acelga	Ajo	Albarcoque	Alcachofo	Alfalfa	Almendro RD	Apio	Arroz	Avellano	Avena	Ballico	Berenjena	Borraja
COMARCA													
Segrià	1.450		4.620	4.070	5.500	2.810		7.330	5.870	3.730		3.200	
Solsonès					5.100								
Sos del Rey Católico					5.940								
Tamarite de Litera			5.400		5.900	3.310					4.490		
Tarazona			5.510		6.190	3.550							
Tauste					6.240	3.600		8.700					
Terra Alta						3.960		7.810	7.810				
Tierra Estella					4.950	2.880							
Torrecilla en Cameros					4.670								
Urgell					6.120	3.680							
Val D'aran					3.650								
Valderrobres			5.350			3.500			6.890				
Villalba de Losa		2.770								1.500			
Villarcayo		2.960			3.970					1.800			
Vitoria					3.670								
Zaragoza	1.830		6.480	5.080	6.850	4.160							3.220
Zuera				5.120	6.910	4.180							

Apéndice 8.4.2. Necesidades hídricas máximas de riego por comarcas y cultivos (2).

NECESIDADES HÍDRICAS POR COMARCAS Y CULTIVOS (m ³ /ha/año)														
CULTIVO	Brócoli	Calabacín	Cardo	Cebada	Cebolla	Cerezo	Ciruelo	Bruselas	Col de repollo	Col	Coliflor	Coiza	Endrino	Escarola
COMARCA														
Ágreda				2.950										
Aguilar de Campoo				2.850										
Alagón	820					5.250	7.080							
Alcañiz				2.650		4.310	5.220							
Alfambra				2.890										
Alfaro		3.740	2.030	3.480	6.220	5.440	6.450		4.060	2.330				
Almazán				3.230										
Almudévar				3.430	6.410		6.770							
Alt Urgell				3.530	4.810									
Alta Ribagorça				1.430										
Angüés				2.250										
Anoia				3.410										
Arcos de Jalón				3.210										
Ariza				3.950										
Arnedo		3.520	1.420	3.060	5.680	4.720	5.820		3.690	2.100				
Ateca				3.560		4.840	5.490							
Ayerbe				2.190		4.740								
Baix Ebre		600		2.080	4.470	4.680			1.690					250
Barbastro				2.250		4.140								
Belchite				2.350										
Belorado				900	4.060	3.380				1.650				
Binéfar				2.660		4.980	5.940					1.760		
Boltaña				1.560										
Borja	740			3.620		5.310	6.260		4.030	1.010				

Anexo XII. Plan Hidrológico de la parte española de la DH del EBRO (2015-2021)

COMARCA	NECESIDADES HÍDRICAS POR COMARCAS Y CULTIVOS (m ³ /ha/año)													
	Bróculi	Calabacín	Cardo	Cebada	Cebolla	Cerezo	Ciruelo	Bruselas	Col de repollo	Col	Coliflor	Coiza	Endrino	Escarola
Briviesca				1.000	4.260	3.600				1.720				
Calahorra		3.510	1.210	3.040	5.700	4.730	5.860		3.660	2.080				
Calamocha				3.650		4.930	5.480							
Calatayud				2.380		4.800	5.460							
Cantavieja														
Cariñena			1.690	2.660		4.830	6.130		3.500	1.910				
Caspe				2.250		4.790	5.910				1.720			
Castejón de Sos														
Cella				3.320										
Cerdanya				2.520										
Cervera del Río Alhama		3.590	1.580	3.090	5.830	4.940	5.780		3.740	2.320				
Conca de Barberà														
Condado de Treviño				1.080		3.500								
Cuenca de Pamplona				140		3.380								
Daroca				3.580		4.630	5.260							
Durango														
Ejea de los Caballeros	640	3.610		2.370	5.600				3.240	430				
Épila-La Almunia	880			3.150		5.640	7.090		3.980	2.250				
Espejo														
Espinosa de los Monteros				480	3.690	3.080				1.430				
Fraga				3.230	6.080	5.920	7.270							
Garrigues				2.130	5.530	4.980	6.080							
Gomara				2.610										
Grañén				3.500										
Graus				2.390										
Haro				2.600	4.740				3.000	340				2.210
Hijar				3.360	4.910	5.890								
Huesca				2.500										
Jaca				1.190										
Laguardia										1.700				
Logroño		2.940	660	2.340	4.720	3.730	4.690		2.920	1.750				2.120
Maranchón				2.660										
Mas de las Matas				3.250										
Medina de Pomar				1.000	4.210	3.610				1.650				
Miranda de Ebro				1.560	4.460	3.840				1.840				
Molina de Aragón				3.000										
Monreal del Campo				3.160										
Montalbán				2.990										
Montsià		690		2.550	5.100	5.270			2.030					320
Monzón				2.310		4.830	5.780				1.730			
Mora de Rubielos				2.650										
Morella						4.460								
Muniesa				3.010		4.610								
Murguía														
Nájera				1.980	4.340				3.130	1.680				2.210
Navarra Media	1.870			1.070										
Navarra Noroccidental				0										
Navarra Pirineos				40										
Noguera				1.910	5.520	4.660	5.730		2.930					

Anexo XII. Plan Hidrológico de la parte española de la DH del EBRO (2015-2021)

NECESIDADES HÍDRICAS POR COMARCAS Y CULTIVOS (m ³ /ha/año)															
COMARCA	CULTIVO	Bróculi	Calabacín	Cardo	Cebada	Cebolla	Cerezo	Ciruelo	Bruselas	Col de repollo	Col	Coliflor	Coiza	Endrino	Escarola
Oñate															
Pallars Jussà					2.280	3.920									
Pallars Sobirà					1.790										
Pina de Ebro	960				2.860	5.850									
Plà D'urgell					2.380	5.600	5.130	6.230		3.300	520	1.890			2.280
Priorat							5.540			3.800					
Quinto de Ebro					2.920	480	5.580	7.140		3.550					
Reinosa															
Ribera Alta – Aragón	2.080		1.330	1.940	5.780	5.050			760		1.930			4.870	
Ribera Baja Navarra	2.230			2.480	6.160	5.450			940						
Ribera D'ebre				2.740	6.690	6.010	7.710			4.110					
Sabiñánigo				1.110											
Sádaba				2.180									1.670		
Salvatierra											1.450				
San Pedro Manrique				2.680											
Sta. Cruz de Campezo											1.600				
Sto. Domingo de la Calza.				1.860	4.150					1.370	1.600				
Sariñena				3.260	5.450	4.760							2.050		
Sedano				1.000	4.240	3.660					1.650				
Segarra				3.580											
Segrià		2.860		2.200	5.100	4.330	5.300			2.920	540	1.720			2.110
Solsonès				3.090											
Sos del Rey Católico				2.140											
Tamarite de Litera				2.540			4.920	5.900							
Tarazona				3.300			5.100								
Tauste				2.160	5.710	5.270	7.080			3.300	610				
Terra Alta							5.950								
Tierra Estella				1.080			4.470								
Torrecilla en Cameros		2.540			4.500			4.320				1.720			
Urgell				2.360	5.830										
Val D'aran															
Valderrobres				3.620			5.370	6.020							
Villalba de Losa				640	3.860						1.560				
Villarcayo				730	4.050	3.450					1.570				
Vitoria											1.440				
Zaragoza	1.100	3.690	2.060	3.000	6.240	5.800	7.810			3.730	2.200				2.640
Zuera				3.040		5.860									

Apéndice 8.4.3. Necesidades hídricas máximas de riego por comarcas y cultivos (3).

NECESIDADES HÍDRICAS POR COMARCAS Y CULTIVOS (m ³ /ha/año)														
COMARCA	CULTIVO	Espareta	Espárrago	Espinaca	Fresa	Grasol	Guisante grano	Guisante verde	Haba verde	Judía grano	Judía verde	Lechuga	Limonero	Maíz forrajero
Ágreda		5.970				4.600								
Aguilar de Campoo		5.000				4.240	5.310							
Alagón									2.030					
Alcañiz						4.030	3.450							

Anexo XII. Plan Hidrológico de la parte española de la DH del EBRO (2015-2021)

COMARCA	NECESIDADES HÍDRICAS POR COMARCAS Y CULTIVOS (m ³ /ha/año)													
	CULTIVO	Espárceta	Espárrago	Espinaca	Fresa	Girasol	Guisante grano	Guisante verde	Haba verde	Judía grano	Judía verde	Lechuga	Limonero	Maíz forrajero
Alfambra														
Alfaro		4.830				6.380		3.070			3.040	2.140		
Almazán						4.130		2.770						
Almudévar						5.460								
Alt Urgell														
Alta Ribagorça						3.050								
Angüés														
Anoia														
Arcos de Jalón	5.360					4.220								
Ariza						5.660								
Arnedo		4.480				5.970		2.710	2.350		2.790	2.000		
Ateca									2.230					
Ayerbe						4.710								
Baix Ebre			1.380					940	1.110		2.460	1.570	4.830	
Barbastro						4.000								
Belchite						4.270		2.080						
Belorado	4.270					3.750								2.800
Binéfar						4.700	3.650							4.230
Boltaña						4.090								
Borja		4.550				5.200		3.610	2.550					
Briviesca	4.510					3.820								2.880
Calahorra		4.220				5.970		2.710	2.170		2.790	1.860		3.830
Calamocha						4.650	3.670							
Calatayud								2.850	2.180					
Cantavieja														
Cariñena								3.210						
Caspe						2.180		1.880						
Castejón de Sos														
Cella						4.330	3.610							
Cerdanya						3.620								3.010
Cervera del Río Alhama		4.730				5.920		2.760	2.370		2.880	2.000		
Conca de Barberà														
Condado de Treviño	4.490					3.810					1.900			2.880
Cuenca de Pamplona						4.270					2.390			
Daroca						4.490		2.950						
Durango														
Ejea de los Caballeros						4.930	2.870		1.750					
Épila-La Almunia						5.570		3.700	2.530					
Espejo											1.980			
Espinosa de los Monteros						3.550								
Fraga						2.590	4.230							4.700
Garrigues						4.580					1.490			3.610
Gomara	5.350	3.870				4.130		2.820						
Grañén						5.400								
Graus						3.700								
Haro							2.220			3.660	1.550			
Híjar						4.460	3.890		2.350					
Huesca						4.880								
Jaca														

Anexo XII. Plan Hidrológico de la parte española de la DH del EBRO (2015-2021)

NECESIDADES HÍDRICAS POR COMARCAS Y CULTIVOS (m ³ /ha/año)														
COMARCA	CULTIVO	Españeta	Espárrago	Espinaca	Fresa	Girasol	Guisante grano	Guisante verde	Haba verde	Judía grano	Judía verde	Lechuga	Limonero	Maíz forrajero
Laguardia											2.260			
Logroño		3.660						2.140	1.390	3.530	2.230	1.490		2.910
Maranchón						4.700	3.540	2.820						
Mas de las Matas														
Medina de Pomar		4.530				3.870								2.870
Miranda de Ebro						3.970								2.980
Molina de Aragón						4.960	3.840	3.010						
Monreal del Campo						4.340	3.530							
Montalbán						4.300	3.680							
Montsià				1.610	3.040			1.220	1.290		2.700	1.810	5.820	
Monzón						4.540	3.600							4.310
Mora de Rubielos														
Morella														3.060
Muniesa							3.780							
Murguía											2.230			2.630
Nájera								2.130		3.360		1.230		
Navarra Media				1.400		4.800		1.980			2.620			
Navarra Noroccidental				1.020		4.290								
Navarra Pirineos								1.480						
Noguera						4.510					2.670	1.710		3.530
Oñate														
Pallars Jussà														
Pallars Sobirà						3.400								
Pina de Ebro						4.970		2.460	2.310					
Plà D'urgell				1.590		4.700					2.770	1.660		3.710
Priorat											2.930	2.410		
Quinto de Ebro						5.050		2.480	2.380					
Reinosa														2.840
Ribera Alta – Aragón				4.840	1.600			2.350	2.720		2.990	1.850		
Ribera Baja Navarra				5.060	1.760			5.880	2.570	3.330	3.110			3.970
Ribera D'ebre									2.640		3.210	1.910	6.530	
Sabiñánigo						3.430								3.030
Sádaba						4.980		2.580						
Salvaterra											2.300			
San Pedro Manrique		5.690				4.470								
Sta. Cruz de Campezo						4.060					1.860			2.860
Sto. Domingo de la Calz.								2.050		3.270	2.300	1.190		
Sariñena				3.980	1.470	4.460	3.720	2.170			2.700	1.710		3.560
Sedano		4.510				3.890								2.930
Segarra														
Segrià				1.450		4.250		2.010	1.840		2.580	1.550		3.350
Solsonès														
Sos del Rey Católico						4.870		2.250						
Tamarite de Litera						4.660								4.090
Tarazona				4.760		5.090		3.390						
Tauste				4.370		4.910		3.040	1.900					
Terra Alta														
Tierra Estella				4.390		5.360		2.070			2.870	1.660		
Torrecilla en Cameros								2.260	1.040	3.460	2.370	1.350		

Anexo XII. Plan Hidrológico de la parte española de la DH del EBRO (2015-2021)

NECESIDADES HÍDRICAS POR COMARCAS Y CULTIVOS (m ³ /ha/año)														
COMARCA	CULTIVO	Espárceta	Espárrago	Espinaca	Fresa	Girasol	Guisante grano	Guisante verde	Haba verde	Judía grano	Judía verde	Lechuga	Limonero	Maíz forrajero
Urgell						4.900					2.830	1.680		3.880
Val D'aran														
Valderrobres														
Villalba de Losa						3.630								
Villarcayo		4.410				3.770								2.820
Vitoria						3.500		2.250			2.270			
Zaragoza				1860		5.340		3.040	2.530			2.150		
Zuera														

Apéndice 8.4.4. Necesidades hídricas máximas de riego por comarcas y cultivos (4).

NECESIDADES HÍDRICAS POR COMARCAS Y CULTIVOS (m ³ /ha/año)													
COMARCA	CULTIVO	Maíz	Mandarino	Manzano	Melocotón	Melón	Naranja	Nogal	Olivar	Patata	Peral	Pimiento	Praderas polif.
Ágreda		5.350		5.520				6.420	3.110	4.900			
Aguilar de Campoo		4.430		4.610						4.190			
Alagón		5.590		6.670	6.210			6.970	3.880		6.710	4.380	
Alcañiz		4.610		5.240	5.360			5.570	3.150	4.840	5.500		
Alfambra										4.470			
Alfaro		5.750		6.790	6.580	4.060		7.050	3.880	5.230	6.940	4.820	
Almazán		4.440											
Almudévar		5.550		6.530	6.280				4.010	3.230	6.980		6.340
Alt Urgell		4.270							3.130	4.400			
Alta Ribagorça		3.310											
Angüés		5.160							3.230				
Anoia		4.620								5.180			
Arcos de Jalón		4.480								4.560			
Ariza		4.970		5.630							6.260		
Arnedo		5.390		6.260	6.030	3.790		6.550	3.010	4.900	6.260	4.530	
Ateca		4.690		5.260	5.520						5.790		
Ayerbe		5.170		5.620					2.900				
Baix Ebre			4.830		5.410	3.020	4.830	5.970	3.130	5.360	5.520	3.870	
Barbastro		4.440		4.990	4.770				2.550		5.370		4.890
Belchite		5.010		5.600					3.290		5.880		
Belorado		3.940		4.030						4.360			
Binéfar		5.210		5.840	5.690			6.190	3.690		6.240		5.700
Boltaña									680				2.850
Borja		5.530		5.900	6.300			6.820	3.970		6.590		
Briviesca		4.030		4.200						4.550			
Calahorra		5.370		6.270	6.070	3.760		6.560	2.840	4.900	6.330	4.470	
Calamocha		4.920								4.870			
Calatayud		4.610		5.280	5.540				3.460		5.730		
Cantavieja										4.330			
Cariñena		4.740		6.150	5.900				3.850		6.260	4.610	
Caspe		4.770		5.770	5.460				3.340		6.020		
Castejón de Sos													3.360
Cella		4.650								4.960			

Anexo XII. Plan Hidrológico de la parte española de la DH del EBRO (2015-2021)

COMARCA	NECESIDADES HÍDRICAS POR COMARCAS Y CULTIVOS (m ³ /ha/año)												
	CULTIVO	Maíz	Mandarino	Manzano	Melocotón	Melón	Naranja	Nogal	Olivar	Patata	Peral	Pimiento	Praderas polif.
Cerdanya		3.470							3.570				
Cervera del Río Alhama		5.440		6.010	6.130	3.850		6.570	3.220	4.990	6.120	4.580	
Conca de Barberà								3.110					
Condado de Treviño				4.190					4.110				
Cuenca de Pamplona		4.310		4.390	3.600				3.280	4.110	4.060	3.730	
Daroca		4.780		5.140	5.300			5.890	3.380	5.670	5.560		
Durango				3.460							3.630		
Ejea de los Caballeros		5.410		6.260				3.390				4.810	
Épila-La Almunia		5.920		6.940	6.610			4.750			7.210		
Espejo									4.310				
Espinosa de los Monteros		3.720		3.610					3.690				
Fraga		5.910		6.850	6.630			4.460		7.070		6.460	
Garrigues		4.930		5.950	5.530	3.360		3.470		6.240	4.920		
Gomara		4.740							4.490				
Grañén		5.820						4.420			4.710	6.600	
Graus		4.040						1.820					3.430
Haro		4.310		4.990					4.310	5.010	3.830		
Híjar		5.060		5.890	4.670			6.140	3.850		6.230		
Huesca		5.360						3.330					5.940
Jaca													3.530
Laguardia								1.810	4.390				
Logroño		4.140		4.880	4.760	3.070		5.410	2.110	4.180	4.970	3.690	
Maranchón				5.080				5.900					
Mas de las Matas		4.800			5.670			3.520	5.360				
Medina de Pomar		4.070		4.250					4.140				
Miranda de Ebro				4.580					4.610				
Molina de Aragón													
Monreal del Campo		4.660											
Montalbán		4.360						2.940	4.560				
Montsià			5.820	6.100	6.000	3.230	5.820	6.610	3.890	6.000		4.410	
Monzón		5.150		5.640	5.530			3.490		6.060		5.530	
Mora de Rubielos									4.340				
Morella				5.040	5.070				4.490	5.520			
Muniesa								3.210	4.940				
Murguía									3.350				
Nájera		3.750		4.350				4.970	3.870	4.320	3.450		
Navarra Media		4.800							4.050				
Navarra Noroccidental		4.100		3.510				4.430	2.980	3.770		3.380	
Navarra Pirineos		4.290		4.040				4.710	3.120			3.630	
Noguera		4.820		5.610	5.630	3.240		6.090	3.030	5.390	5.880	4.820	5.380
Oñate									3.990				
Pallars Jussà		3.980						1.480					
Pallars Sobirà		3.550											
Pina de Ebro		5.870						4.270					
Plà D'urgell		5.070		5.960	5.960	3.490		6.440	3.880		6.280	5.110	5.790
Priorat					6.490	3.640		7.270	3.930				
Quinto de Ebro		5.970		7.110	6.580	4.050		4.480		7.090			
Reinosa		3.980							3.750				

Anexo XII. Plan Hidrológico de la parte española de la DH del EBRO (2015-2021)

NECESIDADES HÍDRICAS POR COMARCAS Y CULTIVOS (m ³ /ha/año)													
COMARCA	CULTIVO	Maíz	Mandarino	Manzano	Melocotón	Melón	Naranja	Nogal	Olivar	Patata	Peral	Pimiento	Praderas polif.
Ribera Alta – Aragón		5.660		6.360	6.090	3.810		6.560	2.870	4.900	6.430	5.370	5.700
Ribera Baja Navarra		5.830		6.700	6.490	4.010			3.650		6.840	5.570	6.070
Ribera D'ebre			6.530	7.140	6.910	3.950	6.530	7.940	4.500	6.600	7.550	5.560	
Sabiñánigo		3.620											2.950
Sádaba		5.470							3.040				
Salvaterra				3.960						4.030			
San Pedro Manrique		5.210		5.330				6.230		4.790			
Sta. Cruz de Campezo										4.490			
Sto. Domingo de la Calz.		3.810		4.140						3.730	4.200	3.410	
Sariñena		4.800		5.660	5.320	3.510		6.140	3.570		5.910	3.870	5.460
Sedano		4.110		4.190				5.050		4.500			
Segarra		4.850						6.210	3.050	5.370			
Segrià		4.570		5.160	4.840	3.210		5.610	3.740	5.470	5.260	4.600	5.260
Solsonès		4.430											
Sos del Rey Católico		5.030		5.860									
Tamarite de Litera		5.180		5.830	5.760				3.610		5.980		5.660
Tarazona		5.050		5.700					3.610	5.020	6.340	4.830	
Tauste		5.520		6.680	6.160				3.690	6.390	6.720		
Terra Alta			6.200		6.830				4.270				
Tierra Estella		5.360		5.290	4.840				2.440	4.090	5.410	5.070	4.720
Torrecilla en Cameros				4.420				5.060		4.000	4.520	3.560	
Urgell		5.310		6.160	6.320	3.630			3.910	6.090	6.470	5.310	5.830
Val D'aran													
Valderrobres					5.990				3.790	5.120			
Villalba de Losa		3.840								3.810			
Villarcayo		4.000		4.070				4.970		4.080	4.190		
Vitoria										3.520			
Zaragoza		6.180		7.250	6.780			7.530	4.740	6.940	7.360	4.630	
Zuera		6.040		7.320					4.770		7.440		

Apéndice 8.4.5. Necesidades hídricas máximas de riego por comarcas y cultivos (5).

NECESIDADES HÍDRICAS POR COMARCAS Y CULTIVOS (m ³ /ha/año)													
Comarca	Cultivo	Puerro	Remolacha	Romanesco	Sandía	Soja	Sorgo	Tomate	Trébol	Trigo	Veza forraj.	Veza	Vinedo
Ágreda			7.530							3.220		3.260	
Aguilar de Campoo			6.160							2.800	1.240	2.130	
Alagón										2.930			
Alcañiz								3.410		3.080			
Alfambra										3.340			
Alfaro		3.240						4.860		3.890			3.260
Almazán			6.890							3.950			
Almudévar										3.950			
Alt Urgell										3.550			
Alta Ribagorça										1.650			
Angüés										2.780			2.580
Anoia										2.700			

Anexo XII. Plan Hidrológico de la parte española de la DH del EBRO (2015-2021)

NECESIDADES HÍDRICAS POR COMARCAS Y CULTIVOS (m ³ /ha/año)													
Comarca	Cultivo	Puerro	Remolacha	Romanesco	Sandía	Soja	Sorgo	Tomate	Trebol	Trigo	Veza forraj.	Veza	Vifredo
Arcos de Jalón										3.940		2.940	
Ariza										4.870			
Arnedo		3.060						4.610		3.290			2.850
Ateca										4.160			
Ayerbe										2.420			
Baix Ebre		2.470			3.060			4.270		2.550			3.420
Barbastro							3.410			2.150			2.710
Belchite										2.830			2.990
Belorado			5.450							1.820	630	1.320	
Binéfar							3.960			3.160	2.020		3.420
Boltaña										1.600			
Borja										4.140			3.380
Briviesca			5.680							2.150	760	1.500	1.680
Calahorra		3.020						4.330		3.200	1.640		2.830
Calamocha										3.740			2.860
Calatayud										3.490			2.940
Cantavieja													
Cariñena					3.520					3.800			3.360
Caspe										2.950			3.050
Castejón de Sos									4.580				
Cella										3.750			
Cerdanya										2.610			
Cervera del Río Alhama		3.060						4.430		3.390			2.720
Conca de Barberà													3.440
Condado de Treviño			5.740							1.800		1.390	
Cuenca de Pamplona										870			
Daroca										3.600			
Durango													
Ejea de los Caballeros		2.630						5.600		3.280			3.260
Épila-La Almunia					4.110			6.870		4.420			3.710
Espejo			5.400										
Espinosa de los Monteros			5.060							1.300		1.050	
Fraga							5.060			3.800	2.560		3.970
Garrigues							4.270	5.000		2.490	1.920		3.290
Gomara			6.790							3.020		3.000	
Grañén										4.080	2.630		
Graus										2.510			
Haro		2.520	5.810					3.640		2.970	1.120		2.130
Híjar										3.680			3.370
Huesca										2.820			
Jaca										1.200			
Laguardia													1.790
Logroño		2.520	5.690		3.010			3.560		2.100	1.010		1.870
Maranchón										3.100			
Mas de las Matas										3.760			
Medina de Pomar			5.700							2.060	720	1.460	1.670
Miranda de Ebro			6.080							2.500	1.110	1.980	
Molina de Aragón										3.450			

Anexo XII. Plan Hidrológico de la parte española de la DH del EBRO (2015-2021)

NECESIDADES HÍDRICAS POR COMARCAS Y CULTIVOS (m ³ /ha/año)													
Comarca	Cultivo	Puerro	Remolacha	Romanesco	Sandía	Soja	Sorgo	Tomate	Trebol	Trigo	Veza forraj.	Veza	Vifredo
Monreal del Campo										3.740			
Montalbán										3.430			
Montsià		2.870			3.430			4.680		2.980			
Monzón							3.840	4.520		3.150	2.010		3.320
Mora de Rubielos										3.190			
Morella													
Muniesa													
Murguía			4.460										
Nájera		2.560	5.230					3.330		2.210			1.470
Navarra Media			5.190	1.980		4.800				1.990			
Navarra Noroccidental								4.130		540			
Navarra Pirineos										710			1.280
Noguera							4.180	4.940		2.210	1.650		3.020
Oñate													
Pallars Jussà										2.460	1.510		
Pallars Sobirà										1.950	1.140		
Pina de Ebro										3.270			
Plà D'urgell					3.510		4.400	5.200		3.360	2.140		3.430
Priorat													4.140
Quinto de Ebro								5.750		3.510			3.790
Reinosa													
Ribera Alta – Aragón		2.990						5.730		3.010	1.580		2.990
Ribera Baja Navarra								5.930		3.580	2.220		3.290
Ribera D'ebre													4.580
Sabiñánigo										1.120			
Sádaba										3.380			
Salvatierra			4.720										
San Pedro Manrique			7.240							2.830		2.890	
Sta. Cruz de Campezo													
Sto. Domingo de la Calza.		2.220	5.060					3.290		2.050			1.390
Sariñena							4.030	4.450		3.380	2.190		3.120
Sedano			5.640							2.130	820	1.470	1.650
Segarra										2.860			
Segrià					3.250		3.980	4.780		2.520	1.830		2.770
Solsonès										3.380			2.690
Sos del Rey Católico										3.570			
Tamarite de Litera							3.970			3.040	1.980		3.230
Tarazona								4.780		3.790			3.200
Tauste		2.730								2.790			3.350
Terra Alta													4.490
Tierra Estella			5.820							2.070			2.360
Torreclilla en Cameros		2.630						3.420					
Urgell							4.580	5.340		3.270	2.150		3.670
Val D'aran										2.310			
Valderrobres													
Villalba de Losa			5.330							1.500		1.150	
Villarcano			5.490							1.800	460	1.220	
Vitoria			4.440										

Anexo XII. Plan Hidrológico de la parte española de la DH del EBRO (2015-2021)

NECESIDADES HÍDRICAS POR COMARCAS Y CULTIVOS (m ³ /ha/año)													
Comarca	Cultivo	Puerro	Remolacha	Romanesco	Sandía	Soja	Sorgo	Tomate	Trebol	Trigo	Veza forraj.	Veza	Vifredo
Zaragoza		3.180						5.940		3.440			
Zuera										4.130			

Estos valores son fruto de un convenio de colaboración de 2004 entre la Confederación Hidrográfica del Ebro y el Consejo Superior de Investigaciones Científicas para revisar las necesidades hídricas que contemplaba el Plan Hidrológico de la cuenca del Ebro de 1998. Una relación más detallada, incluyendo modulaciones mensuales, puede consultarse en <http://www.chebro.es>.

Las necesidades hídricas equivalen a un 85% de la dotación en caso de riego localizado y a un 75% en caso de riego por aspersión. Las dotaciones admisibles serán como máximo las equivalentes al riego por aspersión. Se trata de necesidades hídricas calculadas para el percentil 80 de la serie.

Adicionalmente fue realizado un análisis de las dotaciones solicitadas en 7.150 expedientes de concesión, considerándose como dotaciones de referencia a tener en cuenta en estudios agronómicos justificativos. Estas dotaciones de referencia son de media en torno a un 30% inferiores a las máximas. Especialmente en los casos de olivar, avellano, nogal, vid y espárrago las necesidades hídricas estimadas son significativamente superiores a las dotaciones de referencia obtenidas del estudio de expedientes.

Apéndice 8.5. Comarcas agrarias y términos municipales

COD.	MUNICIPIO	COMARCA AGRARIA PLAN HIDROLÓGICO
1001	Alegría-Dulantzi	Vitoria-Gasteiz
1003	Aramaio	Vitoria-Gasteiz
1006	Armiñón	Espejo
1008	Arrazua-Ubarrundia	Vitoria-Gasteiz
1009	Asparrena	Salvatierra
1010	Ayala/Aiara	Espejo
1011	Baños de Ebro/Mañueta	Laguardia
1013	Barrundia	Salvatierra
1014	Berantevilla	Espejo
1016	Bernedo	Santa Cruz de Campezo
1017	Campezo/Kanpezu	Santa Cruz de Campezo
1018	Zigoitia	Murguía
1019	Cripan	Laguardia
1020	Kuartango	Murguía
1021	Elburgo/Burgelu	Vitoria-Gasteiz
1022	Elciego	Laguardia
1023	Elvillar/Bilar	Laguardia
1027	Iruñiz-Gauna	Vitoria-Gasteiz
1028	Labastida/Bastida	Espejo
1030	Lagrán	Laguardia
1031	Laguardia	Laguardia
1032	Lanciego/Lantziego	Laguardia
1033	Lapuebla de Labarca	Laguardia
1034	Leza	Laguardia
1037	Arraia-Maeztu	Santa Cruz de Campezo
1039	Moreda de Álava	Laguardia
1041	Navaridas	Laguardia
1043	Oyón-Oion	Laguardia
1044	Peñacerrada-Urizaharra	Laguardia
1046	Ribera Alta	Espejo
1047	Ribera Baja/Erribera Beitia	Espejo

COD.	MUNICIPIO	COMARCA AGRARIA PLAN HIDROLÓGICO
1049	Salinas de Añana	Espejo
1051	Salvatierra/Agurain	Salvatierra
1052	Samaniego	Laguardia
1053	San Millán/Donemiliaga	Salvatierra
1054	Urkabustaiz	Murguía
1055	Valdegovía/Gaubea	Espejo
1056	Valle de Arana/Harana	Salvatierra
1057	Villabuena de Ál./Eskuernaga	Laguardia
1058	Legutiano	Vitoria-Gasteiz
1059	Vitoria-Gasteiz	Vitoria-Gasteiz
1060	Yécora/Iekora	Laguardia
1061	Zalduondo	Salvatierra
1062	Zambrana	Espejo
1063	Zuia	Murguía
1901	Iruña de Oca/Iruña Oka	Vitoria-Gasteiz
1902	Lantarón	Espejo
8016	Bagà	Anoia
8031	Calaf	Anoia
8036	Calonge de Segarra	Anoia
8060	Castellfollit de Riubregós	Anoia
8133	Montmaneu	Anoia
8176	Pujalt	Anoia
8189	Sant Pere Sallavina	Anoia
8190	Saldes	Anoia
8297	Veciana	Anoia
9001	Abajas	Briviesca
9006	Aguas Cándidas	Briviesca
9007	Aguilar de Bureba	Briviesca
9010	Alcocero de Mola	Briviesca
9011	Alfoz de Bricia	Villarcayo
9012	Alfoz de Santa Gadea	Villarcayo

Anexo XII. Plan Hidrológico de la parte española de la DH del EBRO (2015-2021)

COD.	MUNICIPIO	COMARCA AGRARIA PLAN HIDROLÓGICO
9013	Altable	Miranda de Ebro
9014	Altos (Los)	Villarcayo
9016	Ameyugo	Miranda de Ebro
9025	Arija	Villarcayo
9026	Arlanzón	Belorado
9027	Araya de Oca	Belorado
9036	Bañuelos de Bureba	Briviesca
9043	Barrios de Bureba (Los)	Briviesca
9044	Barrios de Colina	Belorado
9045	Basconcillos del Tozo	Sedano
9046	Bascuñana	Belorado
9048	Belorado	Belorado
9050	Berberana	Villalba de Losa
9052	Berzosa de Bureba	Briviesca
9054	Bozoó	Miranda de Ebro
9056	Briviesca	Briviesca
9057	Bugedo	Miranda de Ebro
9060	Busto de Bureba	Briviesca
9068	Cantabrana	Briviesca
9071	Carcedo de Bureba	Briviesca
9076	Carrías	Belorado
9077	Cascajares de Bureba	Briviesca
9082	Castildelgado	Belorado
9083	Castil de Peones	Briviesca
9098	Cerezo de Riotirón	Belorado
9100	Cerratón de Juarros	Belorado
9102	Cillaperlata	Medina de Pomar
9109	Condado de Treviño	Condado de Treviño
9115	Cubo de Bureba	Briviesca
9120	Encío	Miranda de Ebro
9123	Espinosa del Camino	Belorado
9124	Espinosa de los Monteros	Espinosa de los Monteros
9129	Fresneda de la Sierra Tirón	Belorado
9130	Fresneña	Belorado
9132	Fresno de Río Tirón	Belorado
9133	Fresno de Rodilla	Belorado
9134	Frías	Medina de Pomar
9135	Fuentebureba	Briviesca
9143	Galbarros	Briviesca
9149	Grisaleña	Briviesca
9173	Huerta de Arriba	Nájera
9178	Ibrillos	Belorado
9189	Junta de Traslaloma	Medina de Pomar
9190	Junta de Villalba de Losa	Villalba de Losa
9192	Jurisdicción de San Zadornil	Medina de Pomar
9195	Llano de Bureba	Briviesca
9209	Medina de Pomar	Medina de Pomar
9213	Merindad de Cuesta-Urria	Medina de Pomar
9214	Merindad de Montija	Espinosa de los Monteros
9215	Merindad de Sotoscueva	Espinosa de los Monteros
9216	Merindad de Valdeporres	Villarcayo
9217	Merindad de Valdivielso	Villarcayo
9219	Miranda de Ebro	Miranda de Ebro

COD.	MUNICIPIO	COMARCA AGRARIA PLAN HIDROLÓGICO
9220	Miraveche	Briviesca
9224	Monasterio de Rodilla	Briviesca
9227	Montorio	Sedano
9230	Navas de Bureba	Briviesca
9232	Neila	Belorado
9238	Oña	Medina de Pomar
9244	Padrones de Bureba	Briviesca
9251	Pancorvo	Miranda de Ebro
9255	Partido Sierra en Tobalina	Medina de Pomar
9265	Piérnigas	Briviesca
9272	Poza de la Sal	Briviesca
9273	Prádanos de Bureba	Briviesca
9274	Pradoluengo	Belorado
9276	Puebla de Arganzón (La)	Condado de Treviño
9280	Quintanabureba	Briviesca
9283	Quintanaélez	Briviesca
9292	Quintanavides	Briviesca
9298	Quintanilla San García	Briviesca
9303	Rábanos	Belorado
9307	Redecilla del Camino	Belorado
9308	Redecilla del Campo	Belorado
9310	Reinoso	Briviesca
9323	Rojas	Briviesca
9327	Rublacedo de Abajo	Briviesca
9328	Rucandio	Briviesca
9329	Salas de Bureba	Briviesca
9334	Salinillas de Bureba	Briviesca
9346	Santa Cruz del Valle Urbión	Belorado
9347	Santa Gadea del Cid	Medina de Pomar
9351	Santa María del Invierno	Belorado
9353	Santa María Rivarredonda	Briviesca
9354	Santa Olalla de Bureba	Briviesca
9360	San Vicente del Valle	Belorado
9361	Sargentos de Lora	Sedano
9392	Tosantos	Belorado
9394	Trespaderne	Medina de Pomar
9395	Tubilla del Agua	Sedano
9407	Valmala	Belorado
9408	Vallarta de Bureba	Briviesca
9409	Valle de Manzanedo	Villarcayo
9410	Valle de Mena	Espinosa de los Monteros
9411	Valle de Oca	Belorado
9412	Valle de Tobalina	Medina de Pomar
9413	Valle de Valdebezana	Villarcayo
9415	Valle de Valdelucio	Belorado
9416	Valle de Zamanzas	Villarcayo
9419	Valluércanes	Miranda de Ebro
9422	Vid de Bureba (La)	Briviesca
9423	Vileña	Briviesca
9424	Viloria de Rioja	Belorado
9429	Villaescua la Sombría	Belorado
9431	Villafranca Montes de Oca	Belorado
9433	Villagalijo	Belorado

Anexo XII. Plan Hidrológico de la parte española de la DH del EBRO (2015-2021)

COD.	MUNICIPIO	COMARCA AGRARIA PLAN HIDROLÓGICO
9445	Villambistia	Belorado
9454	Villanueva de Teba	Briviesca
9485	Zuñeda	Briviesca
9903	Villarcayo Mdad. de Castilla la V.	Villarcayo
9904	Valle de las Navas	Villarcayo
9905	Valle de Sedano	Sedano
9906	Merindad de Río Ubierna	Villarcayo
9908	Valle de Losa	Villalba de Losa
12014	Ares del Maestre	Morella
12037	Castell de Cabres	Morella
12038	Castellfort	Morella
12045	Cinctorres	Morella
12061	Forcall	Morella
12068	Herbés	Morella
12075	Mata de Morella (La)	Morella
12080	Morella	Morella
12083	Olocou del Rey	Morella
12087	Palanques	Morella
12091	Portell de Morella	Morella
12093	Pobla de Benifassá (La)	Morella
12112	Todoella	Morella
12129	Villafranca del Cid/Vilafranca	Morella
12137	Villores	Morella
12141	Zorita del Maestrazgo	Morella
17006	Alp	Cerdanya
17024	Bolvir	Cerdanya
17061	Das	Cerdanya
17069	Fontanals de Cerdanya	Cerdanya
17078	Ger	Cerdanya
17082	Guils de Cerdanya	Cerdanya
17084	Isòvol	Cerdanya
17094	Llívia	Cerdanya
17099	Meranges	Cerdanya
17141	Puigcerdà	Cerdanya
17201	Toses	Cerdanya
17206	Urús	Cerdanya
19011	Alcolea del Pinar	Maranchón
19016	Algar de Mesa	Maranchón
19032	Anguita	Maranchón
19033	Anquela del Ducado	Maranchón
19059	Campillo de Dueñas	Molina de Aragón
19089	Ciruelos del Pinar	Maranchón
19099	Corduente	Molina de Aragón
19109	Embid	Molina de Aragón
19115	Establés	Maranchón
19122	Fuentelsaz	Molina de Aragón
19139	Hombrados	Molina de Aragón
19163	Luzón	Maranchón
19170	Maranchón	Maranchón
19175	Mazarete	Maranchón
19183	Milmarcos	Maranchón
19188	Mochales	Maranchón
19190	Molina de Aragón	Molina de Aragón

COD.	MUNICIPIO	COMARCA AGRARIA PLAN HIDROLÓGICO
19209	Pardos	Molina de Aragón
19213	Pedregal (El)	Molina de Aragón
19222	Pobo de Dueñas (El)	Molina de Aragón
19243	Rueda de la Sierra	Molina de Aragón
19254	Selas	Molina de Aragón
19255	Setiles	Molina de Aragón
19265	Tartanedo	Molina de Aragón
19285	Torrubia	Molina de Aragón
19287	Tortuera	Molina de Aragón
19324	Ville de Mesa	Maranchón
19332	Yunta (La)	Molina de Aragón
20034	Eskoriatza	Oñate
20068	Leintz – Gatzaga	Oñate
22001	Abiego	Angüés
22002	Abizanda	Boltaña
22003	Adahuesca	Barbastro
22004	Agüero	Ayerbe
22006	Aisa	Jaca
22007	Albalate de Cinca	Binéfar
22008	Albalatillo	Sariñena
22009	Albelda	Tamarite de Litera
22011	Albero Alto	Huesca
22012	Albero Bajo	Grañén
22013	Alberuela de Tubo	Sariñena
22014	Alcalá de Gurrea	Almudévar
22015	Alcalá del Obispo	Huesca
22016	Alcampell	Tamarite de Litera
22017	Alcolea de Cinca	Monzón
22018	Alcubierre	Grañén
22019	Alerre	Huesca
22020	Alfántega	Monzón
22021	Almudévar	Almudévar
22022	Almunia de San Juan	Monzón
22023	Almuniente	Grañén
22024	Alquézar	Barbastro
22025	Altorricon	Tamarite de Litera
22027	Angüés	Angüés
22028	Ansó	Jaca
22029	Antillón	Angüés
22032	Aragüés del Puerto	Jaca
22035	Arén	Graus
22036	Argavieso	Huesca
22037	Arguis	Huesca
22039	Ayerbe	Ayerbe
22040	Azanuy-Alíns	Binéfar
22041	Azara	Angüés
22042	Azlor	Angüés
22043	Baélls	Tamarite de Litera
22044	Bailo	Jaca
22045	Baldellou	Tamarite de Litera
22046	Ballobar	Fraga
22047	Banastás	Huesca
22048	Barbastro	Barbastro

Anexo XII. Plan Hidrológico de la parte española de la DH del EBRO (2015-2021)

COD.	MUNICIPIO	COMARCA AGRARIA PLAN HIDROLÓGICO
22049	Barbués	Grañén
22050	Barbuñales	Angüés
22051	Bárcabo	Barbastro
22052	Belver de Cinca	Binéfar
22053	Benabarre	Graus
22054	Benasque	Castejón de Sos
22055	Berbegal	Barbastro
22057	Bielsa	Boltaña
22058	Bierge	Angüés
22059	Biescas	Sabiñánigo
22060	Binaced	Monzón
22061	Binéfar	Binéfar
22062	Bisaurri	Castejón de Sos
22063	Biscarrués	Ayerbe
22064	Bleuca y Torres	Angüés
22066	Boltaña	Boltaña
22067	Bonansa	Castejón de Sos
22068	Borau	Jaca
22069	Broto	Boltaña
22072	Caldearenas	Sabiñánigo
22074	Campo	Castejón de Sos
22075	Camporrells	Tamarite de Litera
22076	Canal de Berdún	Jaca
22077	Candasnos	Fraga
22078	Canfranc	Jaca
22079	Capdesaso	Sariñena
22080	Capella	Graus
22081	Casbas de Huesca	Angüés
22082	Castejón del Puente	Barbastro
22083	Castejón de Monegros	Sariñena
22084	Castejón de Sos	Castejón de Sos
22085	Castellorite	Monzón
22086	Castiello de Jaca	Jaca
22087	Castigaleu	Graus
22088	Castillazuelo	Barbastro
22089	Castillonroy	Tamarite de Litera
22090	Colungo	Barbastro
22094	Chalamera	Fraga
22095	Chía	Castejón de Sos
22096	Chimillas	Huesca
22099	Esplús	Binéfar
22102	Estada	Barbastro
22103	Estadilla	Barbastro
22105	Estopiñán del Castillo	Tamarite de Litera
22106	Fago	Sabiñánigo
22107	Fanlo	Boltaña
22109	Fiscal	Boltaña
22110	Fonz	Monzón
22111	Foradada del Toscar	Castejón de Sos
22112	Fraga	Fraga
22113	Fueva (La)	Boltaña
22114	Gistaín	Boltaña
22115	Grado (El)	Barbastro

COD.	MUNICIPIO	COMARCA AGRARIA PLAN HIDROLÓGICO
22116	Grañén	Grañén
22117	Graus	Graus
22119	Gurrea de Gállego	Almudévar
22122	Hoz de Jaca	Sabiñánigo
22124	Huerto	Sariñena
22125	Huesca	Huesca
22126	Ibieca	Angüés
22127	Igriés	Huesca
22128	Ilche	Barbastro
22129	Isábena	Graus
22130	Jaca	Jaca
22131	Jasa	Jaca
22133	Labuerda	Boltaña
22135	Laluenga	Barbastro
22136	Laluzza	Sariñena
22137	Lanaja	Sariñena
22139	Laperdiguera	Barbastro
22141	Lascellas-Ponzano	Angüés
22142	Lascuarre	Graus
22143	Laspaules	Castejón de Sos
22144	Laspuña	Boltaña
22149	Loarre	Ayerbe
22150	Loporzano	Huesca
22151	Loscorrales	Ayerbe
22155	Monesma y Cajigar	Graus
22156	Monflorite-Lascasas	Huesca
22157	Montanuy	Castejón de Sos
22158	Monzón	Monzón
22160	Naval	Barbastro
22162	Novalés	Huesca
22163	Nueno	Huesca
22164	Olvena	Graus
22165	Otiñena	Fraga
22167	Osso de Cinca	Fraga
22168	Palo	Boltaña
22170	Panticosa	Sabiñánigo
22172	Peñalba	Fraga
22173	Peñas de Riglos (Las)	Ayerbe
22174	Peralta de Alcofea	Sariñena
22175	Peralta de Calasanz	Binéfar
22176	Peraltilla	Angüés
22177	Perarrúa	Graus
22178	Pertusa	Angüés
22181	Piracés	Grañén
22182	Plan	Boltaña
22184	Poleñino	Grañén
22186	Pozán de Vero	Barbastro
22187	Puebla de Castro (La)	Graus
22188	Puente de Montañana	Graus
22189	Puértolas	Boltaña
22190	Pueyo de Araguás (El)	Boltaña
22193	Pueyo de Santa Cruz	Monzón
22195	Quicena	Huesca

Anexo XII. Plan Hidrológico de la parte española de la DH del EBRO (2015-2021)

COD.	MUNICIPIO	COMARCA AGRARIA PLAN HIDROLÓGICO
22197	Robres	Grañén
22199	Sabiñánigo	Sabiñánigo
22200	Sahún	Castejón de Sos
22201	Salas Altas	Barbastro
22202	Salas Bajas	Barbastro
22203	Salillas	Grañén
22204	Sallent de Gállego	Sabiñánigo
22205	San Esteban de Litera	Binéfar
22206	Sangarrén	Grañén
22207	San Juan de Plan	Boltaña
22208	Santa Cilia de Jaca	Jaca
22209	Santa Cruz de la Serós	Jaca
22212	Santaliestra y San Quílez	Graus
22213	Sariñena	Sariñena
22214	Secastilla	Graus
22215	Seira	Castejón de Sos
22217	Sena	Sariñena
22218	Senés de Alcubierre	Almudévar
22220	Sesa	Grañén
22221	Sesué	Castejón de Sos
22222	Siétamo	Angüés
22223	Sopeira	Graus
22225	Tamarite de Litera	Tamarite de Litera
22226	Tardienta	Almudévar
22227	Tella – Sin	Boltaña
22228	Tierz	Huesca
22229	Tolva	Graus
22230	Torla	Boltaña
22232	Torralba de Aragón	Almudévar
22233	Torre la Ribera	Graus
22234	Torrente de Cinca	Fraga
22235	Torres de Alcanadre	Sariñena
22236	Torres de Barbués	Grañén
22239	Tramaced	Grañén
22242	Valfarta	Sariñena
22243	Valle de Bardají	Castejón de Sos
22244	Valle de Lierp	Castejón de Sos
22245	Velilla de Cinca	Fraga
22246	Veracruz	Graus
22247	Viacamp y Litera	Graus
22248	Vicién	Grañén
22249	Villanova	Castejón de Sos
22250	Villanúa	Jaca
22251	Villanueva de Sigena	Sariñena
22252	Yebra de Basa	Sabiñánigo
22253	Yésero	Sabiñánigo
22254	Zaidín	Fraga
22901	Valle de Hecho	Jaca
22902	Puente la Reina de Jaca	Jaca
22903	San Miguel del Cinca	Monzón
22904	Sotonera (La)	Ayerbe
22905	Lupiñén-Ortilla	Ayerbe
22906	Santa María de Dulcis	Barbastro

COD.	MUNICIPIO	COMARCA AGRARIA PLAN HIDROLÓGICO
22907	Aínsa-Sobrarbe	Boltaña
22908	Hoz y Costean	Barbastro
22909	Vencillón	Tamarite de Litera
25001	Abella de la Conca	Pallars Jussà
25002	Àger	Noguera
25003	Agramunt	Urgell
25004	Alamús (Els)	Segrià
25005	Alàs i Cerc	Alt Urgell
25006	Albagés (L')	Garrigues
25007	Albatàrrec	Segrià
25008	Albesa	Noguera
25009	Albi (L')	Garrigues
25010	Alcanó	Segrià
25011	Alcarràs	Segrià
25012	Alcoletge	Segrià
25013	Alfarràs	Segrià
25014	Alfés	Segrià
25015	Algerri	Noguera
25016	Alguaire	Segrià
25017	Alins	Pallars Sobirà
25019	Almacelles	Segrià
25020	Almatret	Segrià
25021	Almenar	Segrià
25022	Alòs de Balaguer	Noguera
25023	Alpicat	Segrià
25024	Alt Àneu	Pallars Sobirà
25025	Naut Aran	Val d'Arán
25027	Anglesola	Urgell
25029	Arbeca	Garrigues
25030	Pont de Bar (El)	Alt Urgell
25031	Arres	Val d'Arán
25032	Arsèguel	Alt Urgell
25033	Artesa de Lleida	Segrià
25034	Artesa de Segre	Noguera
25035	Sentiu de Sió (La)	Noguera
25036	Aspa	Segrià
25037	Avellanes i Santa Linya (Les)	Noguera
25038	Aitona	Segrià
25039	Baix Pallars	Pallars Sobirà
25040	Balaguer	Noguera
25041	Barbens	Urgell
25042	Baronia de Rialb (La)	Noguera
25043	Vall de Boí (La)	Alta Ribagorça
25044	Bassella	Alt Urgell
25045	Bausen	Val d'Arán
25046	Bellianes	Urgell
25047	Bellcaire d'Urgell	Noguera
25048	Bell-lloc d'Urgell	Plà D'Urgell
25049	Bellmunt d'Urgell	Noguera
25050	Bellpuig	Urgell
25051	Bellver de Cerdanya	Cerdanya
25052	Bellvís	Plà D'Urgell
25053	Benavent de Segrià	Segrià

Anexo XII. Plan Hidrológico de la parte española de la DH del EBRO (2015-2021)

COD.	MUNICIPIO	COMARCA AGRARIA PLAN HIDROLÓGICO
25055	Biosca	Segarra
25056	Bovera	Garrigues
25057	Bòrdes (Es)	Val d'Arán
25058	Borges Blanques (Les)	Garrigues
25059	Bossòst	Val d'Arán
25060	Cabanabona	Noguera
25061	Cabó	Alt Urgell
25062	Camarasa	Noguera
25063	Canejan	Val d'Arán
25064	Castellar de la Ribera	Solsonès
25067	Castelldans	Garrigues
25068	Castellnou de Seana	Plà D'Urgell
25069	Castelló de Farfanya	Noguera
25070	Castellsèrè	Urgell
25071	Cava	Alt Urgell
25072	Cervera	Segarra
25073	Cervià de les Garrigues	Garrigues
25074	Ciutadilla	Urgell
25076	Cogul (El)	Garrigues
25077	Coll de Nargó	Alt Urgell
25078	Corbins	Segrià
25079	Cubells	Noguera
25081	Espluga Calba (L')	Garrigues
25082	Espot	Pallars Sobirà
25085	Estaràs	Segarra
25086	Esterrí d'Àneu	Pallars Sobirà
25087	Esterrí de Cardós	Pallars Sobirà
25088	Estamariu	Alt Urgell
25089	Farrera	Pallars Sobirà
25092	Floresta (La)	Garrigues
25093	Fondarella	Plà D'Urgell
25094	Foradada	Noguera
25096	Fuliola (La)	Urgell
25097	Fulleda	Garrigues
25098	Gavet de la Conca	Pallars Jussà
25099	Golmés	Plà D'Urgell
25100	Gósol	Alt Urgell
25101	Granadella (La)	Garrigues
25102	Granja d'Escarp (La)	Segrià
25103	Granyanella	Segarra
25104	Granyena de Segarra	Segarra
25105	Granyena de les Garrigues	Garrigues
25109	Guimerà	Urgell
25110	Guissona	Segarra
25111	Guixers	Alt Urgell
25112	Ivars de Noguera	Noguera
25113	Ivars d'Urgell	Urgell
25114	Ivorra	Segarra
25115	Isona i Conca Dellà	Pallars Jussà
25118	Juncosa	Garrigues
25119	Juneda	Garrigues
25120	Lleida	Segrià
25121	Les	Val d'Arán

COD.	MUNICIPIO	COMARCA AGRARIA PLAN HIDROLÓGICO
25122	Linyola	Plà D'Urgell
25123	Lladorre	Pallars Sobirà
25124	Lladurs	Solsonès
25125	Llardecans	Segrià
25126	Llavorsí	Pallars Sobirà
25127	Lles de Cerdanya	Cerdanya
25128	Llimiana	Pallars Jussà
25129	Llobera	Solsonès
25130	Maldà	Urgell
25131	Massalcoreig	Segrià
25132	Massoteres	Segarra
25133	Maials	Segrià
25134	Menàrguens	Noguera
25135	Miralcamp	Plà D'Urgell
25136	Molsosa (La)	Solsonès
25137	Mollerusa	Plà D'Urgell
25138	Montgai	Noguera
25139	Montellà i Martinet	Cerdanya
25140	Montferrer i Castellbò	Alt Urgell
25141	Montoliu de Segarra	Segarra
25142	Montoliu de Lleida	Segrià
25143	Montornès de Segarra	Segarra
25145	Nalec	Urgell
25148	Odèn	Solsonès
25149	Oliana	Alt Urgell
25150	Oliola	Noguera
25151	Olius	Solsonès
25152	Oluges (Les)	Segarra
25153	Omellons (Les)	Garrigues
25154	Omells de Na Gaia (Els)	Urgell
25155	Organyà	Alt Urgell
25156	Os de Balaguer	Noguera
25157	Ossó de Sió	Urgell
25158	Palau d'Anglesola (El)	Plà D'Urgell
25161	Conca de Dalt	Pallars Jussà
25163	Coma i la Pedra (La)	Alt Urgell
25164	Penelles	Noguera
25165	Peramola	Alt Urgell
25166	Pinell de Solsonès	Solsonès
25167	Pinós	Solsonès
25168	Poal (El)	Plà D'Urgell
25169	Pobla de Cérvoles (La)	Garrigues
25170	Bellaguarda	Garrigues
25171	Pobla de Segur (La)	Pallars Jussà
25172	Ponts	Noguera
25173	Pont de Suert (El)	Alta Ribagorça
25174	Portella (La)	Segrià
25175	Prats i Sansor	Cerdanya
25176	Preixana	Urgell
25177	Preixens	Noguera
25179	Prullans	Cerdanya
25180	Puiggròs	Garrigues
25181	Puigverd d'Agramunt	Urgell

Anexo XII. Plan Hidrológico de la parte española de la DH del EBRO (2015-2021)

COD.	MUNICIPIO	COMARCA AGRARIA PLAN HIDROLÓGICO
25182	Puigverd de Lleida	Segrià
25183	Rialp	Pallars Sobirà
25185	Ribera d'Urgellet	Alt Urgell
25186	Riner	Solsonès
25189	Rosselló	Segrià
25190	Salàs de Pallars	Pallars Jussà
25191	Sanaüja	Segarra
25192	Sant Guim de Freixenet	Segarra
25194	Sant Ramon	Segarra
25196	Sant Esteve de la Sarga	Pallars Jussà
25197	Sant Guim de la Plana	Segarra
25200	Sarroca de Lleida	Segrià
25201	Sarroca de Bellera	Pallars Jussà
25202	Senterada	Pallars Jussà
25203	Seu d'Urgell (La)	Alt Urgell
25204	Seròs	Segrià
25205	Sidamon	Plà D'Urgell
25206	Soleràs (El)	Garrigues
25208	Soriguera	Pallars Sobirà
25209	Sort	Pallars Sobirà
25210	Soses	Segrià
25211	Sudanell	Segrià
25212	Sunyer	Segrià
25215	Talarn	Pallars Jussà
25216	Talavera	Segarra
25217	Tàrrega	Urgell
25218	Tarrés	Garrigues
25219	Tarroja de Segarra	Segarra
25220	Térmens	Noguera
25221	Tírvia	Pallars Sobirà
25222	Tiurana	Noguera
25223	Torà	Solsonès
25224	Torm (Els)	Garrigues
25225	Tornabous	Urgell
25226	Torrebesses	Segrià
25227	Torre de Cabdella (La)	Pallars Jussà
25228	Torrefarrera	Segrià
25230	Torregrossa	Plà D'Urgell
25231	Torrelameu	Segrià
25232	Torres de Segre	Segrià
25233	Torre-serona	Segrià
25234	Tremp	Pallars Jussà
25238	Vallbona de les Monges	Urgell
25239	Valls de Valira (Les)	Alt Urgell
25240	Vallfogona de Balaguer	Noguera
25242	Verdú	Urgell
25243	Vielha e Mijaran	Val d'Arán
25244	Vilagrassa	Urgell
25245	Vilaller	Alta Ribagorça
25247	Vilamòs	Val d'Arán
25248	Vilanova de Bellpuig	Plà D'Urgell
25249	Vilanova de l'Aguda	Noguera
25250	Vilanova de Meià	Noguera

COD.	MUNICIPIO	COMARCA AGRARIA PLAN HIDROLÓGICO
25251	Vilanova de Segrià	Segrià
25252	Vila-sana	Plà D'Urgell
25253	Vilosell (El)	Garrigues
25254	Vilanova de la Barca	Segrià
25255	Vinaixa	Garrigues
25901	Vall de Cardós	Pallars Sobirà
25902	Sant Martí de Riucorb	Urgell
25903	Gingueta d'Àneu (La)	Pallars Sobirà
25904	Castell de Mur	Pallars Sobirà
25905	Ribera d'Ondara	Segarra
25906	Valls d'Aguilar (Les)	Alt Urgell
25907	Torrefeta i Florejacs	Segarra
25908	Fígols i Alinyà	Alt Urgell
25909	Vansa i Fórnols (La)	Alt Urgell
25910	Josa i Tuixén	Alt Urgell
25911	Plans de Sió (Els)	Segarra
25912	Gimenells i El Pla de la Font	Segrià
25913	Riu de Cerdanya	Cerdanya
26001	Ábalos	Haro
26002	Agoncillo	Logroño
26003	Aguilar del Río Alhama	Cervera del Río Alhama
26004	Ajamil	Torrecilla en Cameros
26005	Albelda de Iregua	Logroño
26006	Alberite	Logroño
26007	Alcanadre	Calahorra
26008	Aldeanueva de Ebro	Alfaro
26009	Alesanco	Nájera
26010	Alesón	Nájera
26011	Alfaro	Alfaro
26012	Almarza de Cameros	Torrecilla en Cameros
26013	Anguciana	Haro
26014	Anguiano	Nájera
26015	Arenzana de Abajo	Nájera
26016	Arenzana de Arriba	Nájera
26017	Arnedillo	Arnedo
26018	Arnedo	Arnedo
26019	Arrúbal	Logroño
26020	Ausejo	Calahorra
26021	Autol	Arnedo
26022	Azofra	Nájera
26023	Badarán	Nájera
26024	Bañares	Sto. Domingo de la Calzada
26025	Baños de Rioja	Sto. Domingo de la Calzada
26026	Baños de Río Tobía	Nájera
26027	Berceo	Nájera
26028	Bergasa	Arnedo
26029	Bergasillas Bajera	Arnedo
26030	Bezares	Nájera
26031	Bobadilla	Nájera
26032	Brieva de Cameros	Nájera
26033	Briñas	Haro
26034	Briones	Haro
26035	Cabezón de Cameros	Torrecilla en Cameros

Anexo XII. Plan Hidrológico de la parte española de la DH del EBRO (2015-2021)

COD.	MUNICIPIO	COMARCA AGRARIA PLAN HIDROLÓGICO
26036	Calahorra	Calahorra
26037	Camprovín	Nájera
26038	Canales de la Sierra	Nájera
26039	Canillas de Río Tuerto	Nájera
26040	Cañas	Nájera
26041	Cárdenas	Nájera
26042	Casalarreina	Haro
26043	Castañeras de Rioja	Sto. Domingo de la Calzada
26044	Castroviejo	Torrecilla en Cameros
26045	Cellorigo	Haro
26046	Cenicero	Logroño
26047	Cervera del Río Alhama	Cervera del Río Alhama
26048	Cidamón	Sto. Domingo de la Calzada
26049	Cihuri	Haro
26050	Cirueña	Sto. Domingo de la Calzada
26051	Clavijo	Logroño
26052	Cordovín	Nájera
26053	Corera	Calahorra
26054	Cornago	Cervera del Río Alhama
26055	Corporales	Sto. Domingo de la Calzada
26056	Cuzcurrita de Río Tirón	Haro
26057	Daroca de Rioja	Logroño
26058	Enciso	Arnedo
26059	Entrena	Logroño
26060	Estollo	Nájera
26061	Ezcaray	Sto. Domingo de la Calzada
26062	Foncea	Haro
26063	Fonzaleche	Haro
26064	Fuenmayor	Logroño
26065	Galbárruli	Haro
26066	Galilea	Calahorra
26067	Gallinero de Cameros	Torrecilla en Cameros
26068	Gimileo	Haro
26069	Grañón	Sto. Domingo de la Calzada
26070	Grávalos	Cervera del Río Alhama
26071	Haro	Haro
26072	Herce	Arnedo
26073	Herramélluri	Sto. Domingo de la Calzada
26074	Hervías	Sto. Domingo de la Calzada
26075	Hormilla	Nájera
26076	Hormilleja	Nájera
26077	Hornillos de Cameros	Torrecilla en Cameros
26078	Hornos de Moncalvillo	Logroño
26079	Huércanos	Nájera
26080	Igea	Cervera del Río Alhama
26081	Jalón de Cameros	Logroño
26082	Laguna de Cameros	Torrecilla en Cameros
26083	Lagunilla de Jubera	Logroño
26084	Lardero	Logroño
26086	Ledesma de la Cogolla	Nájera
26087	Leiva	Sto. Domingo de la Calzada
26088	Leza de Río Leza	Logroño
26089	Logroño	Logroño

COD.	MUNICIPIO	COMARCA AGRARIA PLAN HIDROLÓGICO
26091	Lumbreras	Torrecilla en Cameros
26092	Manjarrés	Nájera
26093	Mansilla de la Sierra	Nájera
26094	Manzanares de Rioja	Sto. Domingo de la Calzada
26095	Matute	Nájera
26096	Medrano	Logroño
26098	Munilla	Arnedo
26099	Murillo de Río Leza	Logroño
26100	Muro de Aguas	Arnedo
26101	Muro en Cameros	Logroño
26102	Nájera	Nájera
26103	Nalda	Logroño
26104	Navajún	Cervera del Río Alhama
26105	Navarrete	Logroño
26106	Nestares	Torrecilla en Cameros
26107	Nieva de Cameros	Torrecilla en Cameros
26108	Ocón	Calahorra
26109	Ochánduri	Haro
26110	Ojacastro	Sto. Domingo de la Calzada
26111	Ollauri	Haro
26112	Ortigosa de Cameros	Torrecilla en Cameros
26113	Pazuengos	Sto. Domingo de la Calzada
26114	Pedroso	Nájera
26115	Pinillos	Torrecilla en Cameros
26117	Pradejón	Calahorra
26118	Pradillo	Torrecilla en Cameros
26119	Préjano	Arnedo
26120	Quel	Arnedo
26121	Rabanera	Torrecilla en Cameros
26122	Rasillo de Cameros (El)	Torrecilla en Cameros
26123	Redal (El)	Calahorra
26124	Ribafrecha	Logroño
26125	Rincón de Soto	Alfaro
26126	Robres del Castillo	Calahorra
26127	Rodezno	Haro
26128	Sajazarra	Haro
26129	San Asensio	Haro
26130	San Millán de la Cogolla	Nájera
26131	San Millán de Yécora	Haro
26132	San Román de Cameros	Logroño
26134	Santa Coloma	Nájera
26135	Santa Engracia del Jubera	Logroño
26136	Santa Eulalia Bajera	Arnedo
26138	Santo Domingo de la Calzada	Sto. Domingo de la Calzada
26139	San Torcuato	Sto. Domingo de la Calzada
26140	Santurde de Rioja	Sto. Domingo de la Calzada
26141	Santurdejo	Sto. Domingo de la Calzada
26142	San Vicente de la Sonsierra	Haro
26143	Sojuela	Logroño
26144	Sorzano	Logroño
26145	Sotés	Logroño
26146	Soto en Cameros	Logroño
26147	Terroba	Logroño

Anexo XII. Plan Hidrológico de la parte española de la DH del EBRO (2015-2021)

COD.	MUNICIPIO	COMARCA AGRARIA PLAN HIDROLÓGICO
26148	Tirgo	Haro
26149	Tobía	Nájera
26150	Tormantos	Sto. Domingo de la Calzada
26151	Torrecilla en Cameros	Torrecilla en Cameros
26152	Torrecilla sobre Alesanco	Nájera
26153	Torre en Cameros	Logroño
26154	Torrementalbo	Haro
26155	Treviana	Haro
26157	Tricio	Nájera
26158	Tudelilla	Calahorra
26160	Uruñuela	Nájera
26161	Valdemadera	Cervera del Río Alhama
26162	Valgañón	Sto. Domingo de la Calzada
26163	Ventosa	Logroño
26164	Ventosa	Nájera
26165	Viguera	Torrecilla en Cameros
26166	Villalba de Rioja	Haro
26167	Villalobar de Rioja	Sto. Domingo de la Calzada
26168	Villamediana de Iregua	Logroño
26169	Villanueva de Cameros	Torrecilla en Cameros
26170	Villar de Arnedo (El)	Calahorra
26171	Villar de Torre	Nájera
26172	Villarejo	Nájera
26173	Villarroya	Arnedo
26174	Villarta-Quintana	Sto. Domingo de la Calzada
26175	Villavelayo	Nájera
26176	Villaverde de Rioja	Nájera
26177	Villoslada de Cameros	Torrecilla en Cameros
26178	Viniegra de Abajo	Nájera
26179	Viniegra de Arriba	Nájera
26180	Zarratón	Haro
26181	Zarzosa	Arnedo
26183	Zorraquín	Sto. Domingo de la Calzada
31001	Abáigar	Tierra Estella
31002	Abárzuza	Tierra Estella
31003	Abaurregaina/Abaurrea Alta	Pirineos
31004	Abaurregaina/Abaurrea Alta	Pirineos
31005	Aberin	Tierra Estella
31006	Ablitas	Ribera Baja
31007	Adiós	Cuenca de Pamplona
31008	Aguilar de Codés	Tierra Estella
31009	Aibar/Oibar	Cuenca de Pamplona
31010	Altsasu/Alsasua	Nord-Occidental
31011	Allín	Tierra Estella
31012	Allo	Tierra Estella
31013	Améscoa Baja	Tierra Estella
31014	Ancín	Tierra Estella
31015	Andosilla	Ribera Alta-Aragón
31016	Ansoáin	Nord-Occidental
31017	Anue	Nord-Occidental
31018	Añorbe	Cuenca de Pamplona
31019	Aoiz/Agoitz	Pirineos
31020	Araitz	Nord-Occidental

COD.	MUNICIPIO	COMARCA AGRARIA PLAN HIDROLÓGICO
31021	Aranarache	Tierra Estella
31023	Aranguren	Cuenca de Pamplona
31025	Arakil	Nord-Occidental
31026	Aras	Tierra Estella
31027	Arbizu	Nord-Occidental
31028	Arce/Artzi	Pirineos
31029	Arcos (Los)	Tierra Estella
31030	Arellano	Tierra Estella
31032	Arguedas	Ribera Baja
31033	Aria	Pirineos
31034	Aribe	Pirineos
31035	Armañanzas	Tierra Estella
31036	Arróniz	Tierra Estella
31037	Arruazu	Nord-Occidental
31038	Artajona	Cuenca de Pamplona
31039	Artazu	Navarra Media
31040	Atez	Nord-Occidental
31041	Ayegui	Tierra Estella
31042	Azagra	Ribera Alta-Aragón
31043	Azuelo	Tierra Estella
31044	Bakaiku	Nord-Occidental
31045	Barásoain	Cuenca de Pamplona
31046	Barbarin	Tierra Estella
31047	Bargota	Tierra Estella
31048	Barillas	Ribera Baja
31049	Basaburua	Nord-Occidental
31050	Baztán	Pirineos
31051	Beire	Navarra Media
31052	Belascoáin	Cuenca de Pamplona
31053	Berbinzana	Navarra Media
31055	Betelu	Nord-Occidental
31056	Biurrun-Olcoz	Cuenca de Pamplona
31057	Buñuel	Ribera Baja
31058	Auritz/Burguete	Pirineos
31059	Burgui/Burgi	Pirineos
31060	Burlada/Burlata	Cuenca de Pamplona
31061	Busto (El)	Tierra Estella
31062	Cabanillas	Ribera Baja
31063	Cabredo	Tierra Estella
31064	Cadreita	Ribera Alta-Aragón
31065	Caparroso	Ribera Alta-Aragón
31066	Cárcar	Ribera Alta-Aragón
31067	Carcastillo	Ribera Alta-Aragón
31068	Cascante	Ribera Baja
31069	Cáseda	Navarra Media
31070	Castejón	Ribera Baja
31071	Castillonuevo	Cuenca de Pamplona
31072	Cintruéni	Ribera Baja
31073	Ziordia	Nord-Occidental
31074	Cirauqui	Tierra Estella
31075	Ciriza	Cuenca de Pamplona
31076	Cizur	Cuenca de Pamplona
31077	Corella	Ribera Baja

Anexo XII. Plan Hidrológico de la parte española de la DH del EBRO (2015-2021)

COD.	MUNICIPIO	COMARCA AGRARIA PLAN HIDROLÓGICO
31078	Cortes	Ribera Baja
31079	Desojo	Tierra Estella
31080	Dicatillo	Tierra Estella
31083	Echarri	Cuenca de Pamplona
31084	Etxarri-Aranatz	Nord-Occidental
31085	Etxauri	Cuenca de Pamplona
31086	Egúés	Cuenca de Pamplona
31088	Noáin (Valle Elorz)/Noain	Cuenca de Pamplona
31089	Enériz	Cuenca de Pamplona
31090	Eratsun	Nord-Occidental
31091	Ergoiena	Nord-Occidental
31092	Erro	Pirineos
31093	Ezcároz/Ezkaroze	Pirineos
31094	Eslava	Navarra Media
31095	Esparza de Salazar/Espartza Z	Pirineos
31096	Espronceda	Tierra Estella
31097	Estella/Lizarra	Tierra Estella
31098	Esteribar	Pirineos
31099	Etayo	Tierra Estella
31100	Eulate	Tierra Estella
31101	Ezcabarte	Nord-Occidental
31103	Ezprogui	Cuenca de Pamplona
31104	Falces	Ribera Alta-Aragón
31105	Fitero	Ribera Baja
31106	Fontellas	Ribera Baja
31107	Funes	Ribera Alta-Aragón
31108	Fustiñana	Ribera Baja
31109	Galar	Cuenca de Pamplona
31110	Gallipienzo	Navarra Media
31111	Galluéis/Galoze	Pirineos
31112	Garaioa	Pirineos
31113	Garde	Pirineos
31114	Garínoin	Cuenca de Pamplona
31115	Garralda	Pirineos
31116	Genevilla	Tierra Estella
31118	Goñi	Cuenca de Pamplona
31119	Güesa/Gorza	Pirineos
31120	Guesálaz	Tierra Estella
31121	Guirguillano	Cuenca de Pamplona
31122	Huarte/Uharte	Cuenca de Pamplona
31123	Uharte-Arakil	Nord-Occidental
31124	Ibargoiti	Pirineos
31125	Igúzquiza	Tierra Estella
31126	Imotz	Nord-Occidental
31127	Irañeta	Nord-Occidental
31128	Isaba/Izaba	Pirineos
31130	Iturmendi	Nord-Occidental
31131	Iza	Nord-Occidental
31132	Izagaondoa	Pirineos
31133	Izalzu/Izaltzu	Pirineos
31134	Jaurrieta	Pirineos
31135	Javier	Cuenca de Pamplona
31136	Juslapeña	Nord-Occidental

COD.	MUNICIPIO	COMARCA AGRARIA PLAN HIDROLÓGICO
31137	Beintza-Labaien	Nord-Occidental
31138	Lakuntza	Nord-Occidental
31139	Lana	Tierra Estella
31140	Lantz	Nord-Occidental
31141	Lapoblación	Tierra Estella
31142	Larraga	Navarra Media
31143	Larraona	Tierra Estella
31144	Larraun	Nord-Occidental
31145	Lazagurria	Tierra Estella
31146	Leache	Cuenca de Pamplona
31147	Legarda	Cuenca de Pamplona
31148	Legaria	Tierra Estella
31150	Leoz	Cuenca de Pamplona
31151	Lerga	Navarra Media
31152	Lerín	Ribera Alta-Aragón
31154	Lezáun	Tierra Estella
31155	Liédena	Cuenca de Pamplona
31156	Lizoáin	Pirineos
31157	Lodosa	Ribera Alta-Aragón
31158	Lónguida/Longida	Pirineos
31159	Lumbier	Pirineos
31160	Luquin	Tierra Estella
31161	Mañeru	Tierra Estella
31162	Marañón	Tierra Estella
31163	Marcilla	Ribera Alta-Aragón
31164	Mélida	Ribera Alta-Aragón
31165	Mendavia	Ribera Alta-Aragón
31166	Mendoza	Tierra Estella
31167	Mendigorría	Cuenca de Pamplona
31168	Metauten	Tierra Estella
31169	Milagro	Ribera Alta-Aragón
31170	Mirafuentes	Tierra Estella
31171	Miranda de Arga	Ribera Alta-Aragón
31172	Monreal	Pirineos
31173	Monteagudo	Ribera Baja
31174	Morentin	Tierra Estella
31175	Mues	Tierra Estella
31176	Murchante	Ribera Baja
31177	Murieta	Tierra Estella
31178	Murillo el Cuende	Ribera Alta-Aragón
31179	Murillo el Fruto	Ribera Alta-Aragón
31180	Muruzábal	Cuenca de Pamplona
31181	Navascués	Pirineos
31182	Nazar	Tierra Estella
31183	Obanos	Cuenca de Pamplona
31184	Oco	Tierra Estella
31185	Ochagavía/Otsagabia	Pirineos
31186	Odieta	Nord-Occidental
31188	Oláibar	Nord-Occidental
31189	Olazti/Olazagutía	Nord-Occidental
31190	Olejua	Tierra Estella
31191	Olite	Navarra Media
31192	Olóriz	Cuenca de Pamplona

Anexo XII. Plan Hidrológico de la parte española de la DH del EBRO (2015-2021)

COD.	MUNICIPIO	COMARCA AGRARIA PLAN HIDROLÓGICO
31193	Cendea de Olza/Oltza Zendea	Cuenca de Pamplona
31194	Olo	Cuenca de Pamplona
31195	Orbaitzeta	Pirineos
31196	Orbara	Pirineos
31197	Orisoain	Cuenca de Pamplona
31198	Oronz/Orontze	Pirineos
31199	Oroz-Betelu	Pirineos
31200	Oteiza	Tierra Estella
31201	Pamplona/Iruña	Cuenca de Pamplona
31202	Peralta	Ribera Alta-Aragón
31203	Petilla de Aragón	Navarra Media
31204	Piedramillera	Tierra Estella
31205	Pitillas	Navarra Media
31206	Puente la Reina/Gares	Cuenca de Pamplona
31207	Pueyo	Navarra Media
31208	Ribaforada	Ribera Baja
31209	Romanzado	Pirineos
31210	Roncal/Erronkari	Pirineos
31211	Orreaga/Roncesvalles	Pirineos
31212	Sada de Sangüesa	Cuenca de Pamplona
31214	Salinas de Oro	Tierra Estella
31215	San Adrián	Ribera Alta-Aragón
31216	Sangüesa/Zangoza	Navarra Media
31217	San Martín de Unx	Navarra Media
31219	Sansol	Tierra Estella
31220	Santacara	Ribera Alta-Aragón
31222	Sarriés/Sartze	Pirineos
31223	Sartaguda	Ribera Alta-Aragón
31224	Sesma	Ribera Alta-Aragón
31225	Sorlada	Tierra Estella
31227	Tafalla	Navarra Media
31228	Tiebas-Muruarte de Reta	Cuenca de Pamplona
31229	Tirapu	Cuenca de Pamplona
31230	Torralba del Río	Tierra Estella
31231	Torres del Río	Tierra Estella
31232	Tudela	Ribera Baja
31233	Tulebras	Ribera Baja
31234	Ucar	Cuenca de Pamplona
31235	Ujué	Navarra Media
31236	Ultzama	Nord-Occidental
31237	Unciti	Pirineos
31238	Unzué	Cuenca de Pamplona
31240	Urdiain	Nord-Occidental
31241	Urraúl Alto	Pirineos
31242	Urraúl Bajo	Pirineos
31243	Urroz-Villa	Pirineos
31245	Urzainqui/Urzainki	Pirineos
31246	Uterga	Cuenca de Pamplona
31247	Uztárroz/Uztarroze	Pirineos
31248	Luzaide/Valcarlos	Pirineos
31249	Valtierra	Ribera Baja
31251	Viana	Tierra Estella
31252	Vidángoz/Bidankoze	Pirineos

COD.	MUNICIPIO	COMARCA AGRARIA PLAN HIDROLÓGICO
31253	Vidaurreta	Cuenca de Pamplona
31254	Villafranca	Ribera Alta-Aragón
31255	Villamayor de Monjardín	Tierra Estella
31256	Hiriberri/Villanueva Aezkoa	Pirineos
31257	Villatuerta	Tierra Estella
31258	Villava/Atarrabia	Cuenca de Pamplona
31260	Valle de Yerri/Deierri	Tierra Estella
31261	Yesa	Cuenca de Pamplona
31262	Zabalza	Cuenca de Pamplona
31265	Zúñiga	Tierra Estella
31901	Barañain	Cuenca de Pamplona
31902	Berrioplano	Nord-Occidental
31903	Berriozar	Nord-Occidental
31904	Irurtzun	Nord-Occidental
31905	Beriáin	Cuenca de Pamplona
31906	Orkoien	Cuenca de Pamplona
31907	Zizur Mayor/Zizur Nagusia	Cuenca de Pamplona
31908	Lekunberri	Nord-Occidental
34004	Aguilar de Campoo	Aguilar de Campoo
34032	Berzosilla	Aguilar de Campoo
34135	Pomar de Valdivia	Aguilar de Campoo
39017	Campoo de Yuso	Reinosa
39027	Campoo de Enmedio	Reinosa
39032	Her. de Campoo de Suso	Reinosa
39059	Reinosa	Reinosa
39065	Rozas de Valdearroyo (Las)	Reinosa
39083	Soba	Reinosa
39092	Valdeolea	Reinosa
39093	Valdeprado del Río	Reinosa
39094	Valderredible	Reinosa
42004	Ágreda	Ágreda
42008	Alcubilla de las Peñas	Arcos de Jalón
42014	Aldehuelas (Las)	San Pedro Manrique
42015	Alentisque	Almazán
42018	Almaluez	Arcos de Jalón
42021	Almazul	Gómara
42025	Arcos de Jalón	Arcos de Jalón
42034	Beratón	Ágreda
42037	Bliccos	Gómara
42039	Borobia	Ágreda
42050	Cañamaque	Gómara
42051	Carabantes	Gómara
42054	Carrascosa de la Sierra	Ágreda
42057	Castilruiz	Ágreda
42060	Cerbón	San Pedro Manrique
42062	Cigudosa	San Pedro Manrique
42063	Cihuela	Gómara
42064	Ciría	Gómara
42075	Dévanos	Ágreda
42076	Deza	Gómara
42088	Fuentelmonge	Gómara
42092	Fuentes de Magaña	San Pedro Manrique
42093	Fuentestrún	Ágreda

Anexo XII. Plan Hidrológico de la parte española de la DH del EBRO (2015-2021)

COD.	MUNICIPIO	COMARCA AGRARIA PLAN HIDROLÓGICO
42096	Gómara	Gómara
42100	Hinojosa del Campo	Ágreda
42106	Losilla (La)	Ágreda
42107	Magaña	Ágreda
42108	Maján	Almazán
42110	Matalebreras	Ágreda
42113	Medinaceli	Arcos de Jalón
42115	Miño de Medinaceli	Arcos de Jalón
42118	Mombiona	Almazán
42119	Montegaud de las Vicarías	Arcos de Jalón
42121	Montenegro de Cameros	San Pedro Manrique
42123	Morón de Almazán	Almazán
42131	Nolay	Almazán
42132	Noviercas	Ágreda
42134	Ólvega	Ágreda
42135	Oncala	San Pedro Manrique
42142	Pozalmuro	Ágreda
42148	Quiñonería (La)	Gómara
42156	Reznos	Gómara
42163	San Felices	Ágreda
42165	San Pedro Manrique	San Pedro Manrique
42166	Santa Cruz de Yanguas	San Pedro Manrique
42167	Santa María de Huerta	Arcos de Jalón
42171	Serón de Nágima	Gómara
42173	Soria	Gómara
42175	Suellacabras	San Pedro Manrique
42182	Taroda	Arcos de Jalón
42183	Tejado	Gómara
42184	Torlengua	Gómara
42187	Torrubia de Soria	Gómara
42188	Trévago	Ágreda
42192	Valdegeña	Ágreda
42193	Valdelagua del Cerro	Ágreda
42196	Valdeprado	San Pedro Manrique
42198	Valtajeros	San Pedro Manrique
42202	Velilla de los Ajos	Gómara
42209	Villar del Río	San Pedro Manrique
42213	Villaseca de Arciel	Gómara
42216	Vizmanos	San Pedro Manrique
42217	Vozmediano	Ágreda
42218	Yanguas	San Pedro Manrique
42219	Yelo	Arcos de Jalón
43006	Aldover	Baix Ebre
43008	Alfara de Carles	Baix Ebre
43009	Alforja	Priorat
43013	Ametlla de Mar (L')	Baix Ebre
43014	Amposta	Montsià
43015	Arbolí	Priorat
43017	Argentera (L')	Priorat
43018	Arnes	Terra Alta
43019	Ascó	Ribera d'Ebre
43022	Batea	Terra Alta
43023	Bellmunt del Priorat	Priorat

COD.	MUNICIPIO	COMARCA AGRARIA PLAN HIDROLÓGICO
43025	Benifallet	Baix Ebre
43026	Benissanet	Ribera d'Ebre
43027	Bisbal de Falset (La)	Priorat
43032	Bot	Terra Alta
43035	Cabacés	Priorat
43040	Capçanes	Priorat
43041	Caseres	Terra Alta
43044	Sénia (La)	Montsià
43045	Colldejou	Priorat
43046	Conesa	Conca de Barberà
43048	Corbera d'Ebre	Terra Alta
43049	Cornudella de Montsant	Priorat
43052	Xerta	Baix Ebre
43055	Falset	Priorat
43056	Fatarella (La)	Terra Alta
43057	Febró (La)	Priorat
43058	Figuera (La)	Priorat
43060	Flix	Ribera d'Ebre
43061	Forès	Conca de Barberà
43062	Freginals	Montsià
43063	Galera (La)	Montsià
43064	Gandesa	Terra Alta
43065	García	Ribera d'Ebre
43067	Ginestar	Ribera d'Ebre
43068	Godall	Montsià
43069	Gratallops	Priorat
43070	Guiamets (Els)	Priorat
43071	Horta de Sant Joan	Terra Alta
43072	Lloar (El)	Priorat
43073	Llorac	Conca de Barberà
43075	Margalef	Priorat
43076	Marçà	Priorat
43077	Mas de Barberans	Montsià
43078	Masdenverge	Montsià
43082	Masroig (El)	Ribera d'Ebre
43084	Miravet	Ribera d'Ebre
43085	Molar (El)	Priorat
43093	Móra d'Ebre	Ribera d'Ebre
43094	Móra la Nova	Ribera d'Ebre
43096	Morera de Montsant (La)	Priorat
43099	Palma d'Ebre (La)	Ribera d'Ebre
43101	Passanant i Belltall	Conca de Barberà
43102	Paüls	Baix Ebre
43104	Perelló (El)	Baix Ebre
43105	Piles (Les)	Conca de Barberà
43106	Pinell de Brai (El)	Terra Alta
43110	Pobla de Massaluca (La)	Terra Alta
43112	Poboleda	Priorat
43114	Porrera	Priorat
43115	Pradell de la Teixeta	Priorat
43116	Prades	Priorat
43117	Prat de Comte	Terra Alta
43121	Rasquera	Ribera d'Ebre

Anexo XII. Plan Hidrológico de la parte española de la DH del EBRO (2015-2021)

COD.	MUNICIPIO	COMARCA AGRARIA PLAN HIDROLÓGICO
43125	Riba-roja d'Ebre	Terra Alta
43133	Roquetes	Baix Ebre
43136	Sant Carles de la Ràpita	Montsià
43138	Santa Bàrbara	Montsià
43139	Santa Coloma de Queralt	Priorat
43143	Savallà del Comtat	Conca de Barberà
43146	Senan	Conca de Barberà
43149	Tivenys	Baix Ebre
43150	Tivissa	Ribera d'Ebre
43151	Torre de Fontaubella (La)	Priorat
43152	Torre de l'Espanyol (La)	Ribera d'Ebre
43154	Torroja del Priorat	Priorat
43155	Tortosa	Baix Ebre
43156	Ulldecona	Montsià
43157	Ulldemolins	Priorat
43159	Vallfogona de Riucorb	Conca de Barberà
43168	Vilanova de Prades	Priorat
43169	Vilaplana	Baix Ebre
43173	Vilella Alta (La)	Priorat
43174	Vilella Baixa (La)	Priorat
43175	Vilalba del Arcs	Terra Alta
43177	Vinebre	Ribera d'Ebre
43901	Deltebre	Montsià
43902	Sant Jaume d'Enveja	Montsià
43903	Camarles	Montsià
43904	Aldea (L')	Montsià
43906	Ampolla (L')	Montsià
44003	Aguatón	Monreal del Campo
44004	Aguaviva	Mas de las Matas
44006	Alacón	Muniesa
44007	Alba	Cella
44008	Albatalde del Arzobispo	Hijar
44009	Albarracín	Cella
44011	Alcaine	Muniesa
44013	Alcañiz	Alcañiz
44014	Alcorisa	Mas de las Matas
44016	Alfambra	Alfambra
44017	Aliaga	Alfambra
44018	Almohaja	Monreal del Campo
44020	Alpeñés	Montalbán
44021	Allepuz	Cantavieja
44022	Alloza	Muniesa
44023	Allueva	Muniesa
44024	Anadón	Muniesa
44025	Andorra	Hijar
44027	Arens de Lledó	Valderrobres
44028	Argente	Monreal del Campo
44029	Ariño	Muniesa
44031	Azaila	Hijar
44032	Bádenas	Calamocha
44033	Báguena	Calamocha
44034	Bañón	Monreal del Campo
44035	Barrachina	Calamocha

COD.	MUNICIPIO	COMARCA AGRARIA PLAN HIDROLÓGICO
44036	Bea	Calamocha
44037	Beceite	Valderrobres
44038	Belmonte de San José	Alcañiz
44039	Bello	Calamocha
44040	Berge	Mas de las Matas
44042	Blancas	Monreal del Campo
44043	Blesa	Muniesa
44044	Bordón	Mas de las Matas
44045	Bronchales	Cella
44046	Bueña	Monreal del Campo
44047	Burbáguena	Calamocha
44049	Calaceite	Valderrobres
44050	Calamocha	Calamocha
44051	Calanda	Alcañiz
44053	Camañas	Cella
44055	Camarillas	Alfambra
44056	Caminreal	Monreal del Campo
44059	Cantavieja	Cantavieja
44060	Cañada de Benatanduz	Montalbán
44061	Cañada de Verich (La)	Mas de las Matas
44062	Cañada de Vellida	Alfambra
44063	Cañizar del Olivar	Montalbán
44065	Castejón de Tornos	Calamocha
44066	Castel de Cabra	Montalbán
44067	Castelnou	Hijar
44068	Castelserás	Alcañiz
44071	Castellote	Mas de las Matas
44075	Celadas	Cella
44076	Cella	Cella
44077	Cerollera (La)	Valderrobres
44080	Codoñera (La)	Alcañiz
44084	Cortes de Aragón	Muniesa
44085	Cosa	Monreal del Campo
44086	Cretas	Valderrobres
44087	Crivillén	Montalbán
44088	Cuba (La)	Cantavieja
44090	Cucalón	Calamocha
44093	Cuevas de Almodén	Alfambra
44096	Ejulve	Montalbán
44099	Escucha	Montalbán
44100	Estercuel	Montalbán
44101	Ferreruela de Huerva	Calamocha
44102	Fonfría	Calamocha
44105	Fórnoles	Alcañiz
44106	Fortanete	Mora de Rubielos
44107	Foz-Calanda	Alcañiz
44108	Fresneda (La)	Valderrobres
44110	Fuenferrada	Montalbán
44112	Fuentes Claras	Calamocha
44114	Fuentespalda	Valderrobres
44116	Gargallo	Montalbán
44117	Gea de Albarracín	Cella
44118	Ginebrosa (La)	Mas de las Matas

Anexo XII. Plan Hidrológico de la parte española de la DH del EBRO (2015-2021)

COD.	MUNICIPIO	COMARCA AGRARIA PLAN HIDROLÓGICO
44122	Híjar	Híjar
44123	Hinojosa de Jarque	Alfambra
44124	Hoz de la Vieja (La)	Muniesa
44125	Huesa del Común	Muniesa
44126	Iglesuela del Cid (La)	Cantavieja
44128	Jarque de la Val	Alfambra
44129	Jatiel	Híjar
44130	Jorcas	Alfambra
44131	Josa	Muniesa
44132	Lagueruela	Calamocha
44133	Lanzuela	Calamocha
44136	Lidón	Monreal del Campo
44137	Linares de Mora	Mora de Rubielos
44138	Loscos	Muniesa
44141	Lledó	Valderrobres
44142	Maicas	Muniesa
44144	Martín del Río	Montalbán
44145	Mas de las Matas	Mas de las Matas
44146	Mata de los Olmos (La)	Mas de las Matas
44147	Mazaleón	Valderrobres
44148	Mezquita de Jarque	Alfambra
44149	Mirambel	Cantavieja
44150	Miravete de la Sierra	Alfambra
44151	Molinos	Mas de las Matas
44152	Monforte de Moyuela	Muniesa
44153	Monreal del Campo	Monreal del Campo
44154	Monroyo	Valderrobres
44155	Montalbán	Montalbán
44160	Mosqueruela	Mora de Rubielos
44161	Muniesa	Muniesa
44164	Nogueras	Calamocha
44167	Obón	Muniesa
44168	Odón	Calamocha
44169	Ojos Negros	Monreal del Campo
44172	Oliete	Muniesa
44173	Olmos (Los)	Mas de las Matas
44176	Palomar de Arroyos	Montalbán
44177	Pancrudo	Montalbán
44178	Parras de Castellote (Las)	Mas de las Matas
44179	Peñarroya de Tastavins	Valderrobres
44180	Peracense	Monreal del Campo
44183	Pitarque	Montalbán
44184	Plou	Muniesa
44187	Portellada (La)	Valderrobres
44189	Pozondón	Cella
44190	Pozuel del Campo	Monreal del Campo
44191	Puebla de Híjar (La)	Híjar
44194	Ráfales	Valderrobres
44195	Rillo	Alfambra
44197	Ródenas	Monreal del Campo
44200	Rubielos de la Cérída	Monreal del Campo
44203	Salcedillo	Muniesa
44205	Samper de Calanda	Híjar

COD.	MUNICIPIO	COMARCA AGRARIA PLAN HIDROLÓGICO
44207	San Martín del Río	Calamocha
44208	Santa Cruz de Nogueras	Calamocha
44209	Santa Eulalia	Cella
44211	Segura de los Baños	Montalbán
44212	Seno	Mas de las Matas
44213	Singra	Monreal del Campo
44216	Teruel	Cella
44219	Tornos	Calamocha
44220	Torralba de los Sisonos	Calamocha
44221	Torrecilla de Alcañiz	Alcañiz
44222	Torrecilla del Rebollar	Montalbán
44223	Torre de Arcas	Valderrobres
44224	Torre de las Arcas	Montalbán
44225	Torre del Compte	Valderrobres
44226	Torrelacárcel	Monreal del Campo
44227	Torre los Negros	Montalbán
44228	Torre mocha de Jiloca	Cella
44230	Torrevelilla	Alcañiz
44232	Torrijo del Campo	Monreal del Campo
44236	Tronchón	Cantavieja
44237	Urrea de Gaén	Híjar
44238	Utrillas	Montalbán
44241	Valdealgorfa	Alcañiz
44244	Valdelinares	Mora de Rubielos
44245	Valdeltormo	Valderrobres
44246	Valderrobres	Valderrobres
44247	Valjunquera	Alcañiz
44251	Villafranca del Campo	Monreal del Campo
44252	Villahermosa del Campo	Calamocha
44256	Villanueva del Rebollar de la Sierra	Montalbán
44258	Villar del Salz	Monreal del Campo
44260	Villarluengo	Montalbán
44261	Villarquemado	Cella
44262	Villarroya de los Pinares	Mora de Rubielos
44265	Vinaceite	Híjar
44267	Vivel del Río Martín	Montalbán
44268	Zoma (La)	Montalbán
48001	Abadiño	Durango
48024	Zeanuri	Durango
48026	Dima	Durango
48072	Otxandio	Durango
48075	Orozko	Durango
48088	Ubidea	Durango
48091	Atxondo	Durango
50001	Abanto	Ateca
50002	Acered	Daroca
50003	Agón	Borja
50004	Aguarón	Cariñena
50005	Aguilón	Cariñena
50006	Ainzón	Borja
50007	Aladrén	Cariñena
50008	Alagón	Alagón

Anexo XII. Plan Hidrológico de la parte española de la DH del EBRO (2015-2021)

COD.	MUNICIPIO	COMARCA AGRARIA PLAN HIDROLÓGICO
50009	Alarba	Calatayud
50010	Alberite de San Juan	Borja
50011	Albeta	Borja
50012	Alborge	Quinto de Ebro
50013	Alcalá de Ebro	Alagón
50014	Alcalá de Moncayo	Tarazona
50015	Alconchel de Ariza	Ariza
50016	Aldehuela de Liestos	Daroca
50017	Alfajarín	Zaragoza
50018	Alfamén	Cariñena
50019	Alforque	Quinto de Ebro
50020	Alhama de Aragón	Ariza
50021	Almochuel	Belchite
50022	Almolda (La)	Pina de Ebro
50023	Almonacid de la Cuba	Belchite
50024	Almonacid de la Sierra	Épila-La Almunia
50025	Almunia de Doña Godina (La)	Épila-La Almunia
50026	Alpartir	Épila-La Almunia
50027	Ambel	Borja
50028	Anento	Daroca
50029	Aniñón	Calatayud
50030	Añón de Moncayo	Tarazona
50031	Aranda de Moncayo	Calatayud
50032	Arándiga	Épila-La Almunia
50033	Ardisa	Ejea de los Caballeros
50034	Ariza	Ariza
50035	Artieda	Sos del Rey Católico
50036	Asín	Sádaba
50037	Atea	Daroca
50038	Ateca	Ateca
50039	Azuara	Belchite
50040	Badules	Daroca
50041	Bagüés	Sos del Rey Católico
50042	Balconchán	Daroca
50043	Bárboles	Épila-La Almunia
50044	Bardallur	Épila-La Almunia
50045	Belchite	Belchite
50046	Belmonte de Gracián	Calatayud
50047	Berdejo	Ateca
50048	Berrueco	Daroca
50050	Bijuesca	Ateca
50051	Biota	Ejea de los Caballeros
50052	Bisimbre	Borja
50053	Boquiñeni	Tauste
50054	Bordalba	Ariza
50055	Borja	Borja
50056	Botorríta	Cariñena
50057	Brea de Aragón	Calatayud
50058	Bubierca	Ateca
50059	Bujaraloz	Pina de Ebro
50060	Bulbuenta	Borja
50061	Bureta	Tarazona
50062	Burgo de Ebro (El)	Quinto de Ebro

COD.	MUNICIPIO	COMARCA AGRARIA PLAN HIDROLÓGICO
50063	Buste (El)	Tarazona
50064	Cabañas de Ebro	Alagón
50065	Cabolafuente	Ariza
50066	Cadrete	Zaragoza
50067	Calatayud	Calatayud
50068	Calatorao	Épila-La Almunia
50069	Calcena	Borja
50070	Calmarza	Ariza
50071	Campillo de Aragón	Ariza
50072	Carenas	Ateca
50073	Cariñena	Cariñena
50074	Caspe	Caspe
50075	Castejón de Alarba	Calatayud
50076	Castejón de las Armas	Ateca
50077	Castejón de Valdejasa	Tauste
50078	Castiliscar	Sos del Rey Católico
50079	Cervera de la Cañada	Calatayud
50080	Cerveruela	Daroca
50081	Cetina	Ariza
50082	Cimballa	Ateca
50083	Cinco Olivas	Quinto de Ebro
50084	Clarés de Ribota	Calatayud
50085	Codo	Belchite
50086	Codos	Daroca
50087	Contamina	Ariza
50088	Cosuenda	Cariñena
50089	Cuarte de Huerva	Zaragoza
50090	Cubel	Daroca
50091	Cuerlas	Daroca
50092	Chiprana	Caspe
50093	Chodes	Épila-La Almunia
50094	Daroca	Daroca
50095	Ejea de los Caballeros	Ejea de los Caballeros
50096	Embíd de Ariza	Ariza
50098	Encinacorba	Cariñena
50099	Épila	Épila-La Almunia
50100	Erla	Ejea de los Caballeros
50101	Escatrón	Caspe
50102	Fabara	Caspe
50104	Farlete	Pina de Ebro
50105	Fayón	Caspe
50106	Fayos (Los)	Tarazona
50107	Figueroelas	Alagón
50108	Fombuena	Daroca
50109	Frago (El)	Ejea de los Caballeros
50110	Frasno (El)	Calatayud
50111	Fréscano	Borja
50113	Fuendejalón	Borja
50114	Fuendetodos	Cariñena
50115	Fuentes de Ebro	Quinto de Ebro
50116	Fuentes de Jiloca	Calatayud
50117	Gallocanta	Daroca
50118	Gallur	Tauste

Anexo XII. Plan Hidrológico de la parte española de la DH del EBRO (2015-2021)

COD.	MUNICIPIO	COMARCA AGRARIA PLAN HIDROLÓGICO
50119	Gelsa	Quinto de Ebro
50120	Godojos	Ariza
50121	Gotor	Calatayud
50122	Grisel	Tarazona
50123	Grisén	Alagón
50124	Herrera de los Navarros	Cariñena
50125	Ibdes	Ariza
50126	Illueca	Calatayud
50128	Isuerre	Sos del Rey Católico
50129	Jaraba	Ariza
50130	Jarque	Calatayud
50131	Jaulín	Cariñena
50132	Joyosa (La)	Alagón
50133	Lagata	Belchite
50134	Langa del Castillo	Daroca
50135	Layana	Sádaba
50136	Lécera	Belchite
50137	Leciñena	Zuera
50138	Lechón	Daroca
50139	Letux	Belchite
50140	Litago	Tarazona
50141	Lituénigo	Tarazona
50142	Lobera de Onsella	Sos del Rey Católico
50143	Longares	Cariñena
50144	Longás	Sos del Rey Católico
50146	Lucena de Jalón	Épila-La Almunia
50147	Luceni	Tauste
50148	Luesia	Sádaba
50149	Luesma	Daroca
50150	Lumpiaque	Épila-La Almunia
50151	Luna	Ejea de los Caballeros
50152	Maella	Caspe
50153	Magallón	Borja
50154	Mainar	Daroca
50155	Malanquilla	Calatayud
50156	Maleján	Borja
50157	Malón	Tarazona
50159	Maluenda	Calatayud
50160	Mallén	Borja
50161	Manchones	Daroca
50162	Mara	Calatayud
50163	María de Huerva	Zaragoza
50164	Mediana de Aragón	Belchite
50165	Mequinenza	Caspe
50166	Mesones de Isuela	Épila-La Almunia
50167	Mezalocha	Cariñena
50168	Mianos	Sos del Rey Católico
50169	Miedes de Aragón	Calatayud
50170	Monegrillo	Pina de Ebro
50171	Moneva	Belchite
50172	Monreal de Ariza	Ariza
50173	Monterde	Ateca
50174	Montón	Calatayud

COD.	MUNICIPIO	COMARCA AGRARIA PLAN HIDROLÓGICO
50175	Morata de Jalón	Épila-La Almunia
50176	Morata de Jiloca	Calatayud
50177	Morés	Calatayud
50178	Moros	Ateca
50179	Moyuela	Belchite
50180	Mozota	Cariñena
50181	Muel	Cariñena
50182	Muela (La)	Épila-La Almunia
50183	Munébrega	Ateca
50184	Murero	Daroca
50185	Murillo de Gállego	Ejea de los Caballeros
50186	Navardún	Sos del Rey Católico
50187	Nigüella	Épila-La Almunia
50188	Nombrevilla	Daroca
50189	Nonaspe	Caspe
50190	Novallas	Tarazona
50191	Novillas	Borja
50192	Nuévalos	Ateca
50193	Nuez de Ebro	Zaragoza
50194	Olvés	Calatayud
50195	Orcajo	Daroca
50196	Orera	Calatayud
50197	Orés	Ejea de los Caballeros
50198	Oseja	Calatayud
50199	Osera de Ebro	Pina de Ebro
50200	Paniza	Cariñena
50201	Paracuellos de Jiloca	Calatayud
50202	Paracuellos de la Ribera	Calatayud
50203	Pastriz	Zaragoza
50204	Pedrola	Alagón
50205	Pedrosas (Las)	Ejea de los Caballeros
50206	Perdiguera	Zuera
50207	Piedratayada	Ejea de los Caballeros
50208	Pina de Ebro	Pina de Ebro
50209	Pinseque	Alagón
50210	Pintanos (Los)	Sos del Rey Católico
50211	Plasencia de Jalón	Épila-La Almunia
50212	Pleitas	Alagón
50213	Plenas	Belchite
50214	Pomer	Tarazona
50215	Pozuel de Ariza	Ariza
50216	Pozuelo de Aragón	Borja
50217	Pradilla de Ebro	Tauste
50218	Puebla de Albortón	Belchite
50219	Puebla de Alfindén	Zaragoza
50220	Puendeluna	Ejea de los Caballeros
50221	Purujosa	Tarazona
50222	Quinto	Quinto de Ebro
50223	Remolinos	Alagón
50224	Retascón	Daroca
50225	Ricla	Épila-La Almunia
50227	Romanos	Daroca
50228	Rueda de Jalón	Borja

Anexo XII. Plan Hidrológico de la parte española de la DH del EBRO (2015-2021)

COD.	MUNICIPIO	COMARCA AGRARIA PLAN HIDROLÓGICO
50229	Ruesca	Calatayud
50230	Sádaba	Sádaba
50231	Salillas de Jalón	Épila-La Almunia
50232	Salvatierra de Escá	Sos del Rey Católico
50233	Samper de Salz	Belchite
50234	S Martín de Virgen del Monc.	Tarazona
50235	San Mateo de Gállego	Zuera
50236	Santa Cruz de Grío	Daroca
50237	Santa Cruz de Moncayo	Tarazona
50238	Santa Eulalia de Gállego	Ejea de los Caballeros
50239	Santed	Daroca
50240	Sástago	Quinto de Ebro
50241	Sabiñán	Calatayud
50242	Sediles	Calatayud
50243	Sestrica	Calatayud
50244	Sierra de Luna	Ejea de los Caballeros
50245	Sigüés	Sos del Rey Católico
50246	Sisamón	Ariza
50247	Sobradiel	Alagón
50248	Sos del Rey Católico	Sos del Rey Católico
50249	Tabuena	Borja
50250	Talamantes	Borja
50251	Tarazona	Tarazona
50252	Tauste	Tauste
50253	Terrrer	Calatayud
50254	Tierga	Borja
50255	Tobed	Daroca
50256	Torralba de los Frailes	Daroca
50257	Torralba de Ribota	Calatayud
50258	Torralbilla	Daroca
50259	Torrehermosa	Ariza
50260	Torrelapaja	Ateca
50261	Torrellas	Tarazona
50262	Torres de Berrellén	Alagón
50263	Torrijo de la Cañada	Ateca
50264	Tosos	Cariñena
50265	Trasmoz	Tarazona

COD.	MUNICIPIO	COMARCA AGRARIA PLAN HIDROLÓGICO
50266	Trasobares	Borja
50267	Uncastillo	Sádaba
50268	Undués de Lerda	Sos del Rey Católico
50269	Urrea de Jalón	Épila-La Almunia
50270	Urriés	Sos del Rey Católico
50271	Used	Daroca
50272	Utebo	Zaragoza
50273	Valdehorna	Daroca
50274	Val de San Martín	Daroca
50275	Valmadrid	Belchite
50276	Valpalmas	Ejea de los Caballeros
50277	Valtorres	Ateca
50278	Velilla de Ebro	Quinto de Ebro
50279	Velilla de Jiloca	Calatayud
50280	Vera de Moncayo	Borja
50281	Vierlas	Tarazona
50282	Vilueña (La)	Ateca
50283	Villadoz	Daroca
50284	Villafeliche	Calatayud
50285	Villafranca de Ebro	Pina de Ebro
50286	Villalba de Perejil	Calatayud
50287	Villalengua	Ateca
50288	Villanueva de Gállego	Zuera
50289	Villanueva de Jiloca	Daroca
50290	Villanueva de Huerva	Cariñena
50291	Villar de los Navarros	Cariñena
50292	Villarreal de Huerva	Daroca
50293	Villarroya de la Sierra	Calatayud
50294	Villarroya del Campo	Daroca
50295	Vistabella	Cariñena
50296	Zaida (La)	Quinto de Ebro
50297	Zaragoza	Zaragoza
50298	Zuera	Zuera
50901	Biel-Fuencalderas	Sádaba
50902	Marracos	Ejea de los Caballeros
50903	Villamayor de Gállego	Zaragoza

Apéndice 8.6. Dotaciones brutas de los grandes sistemas regables*.

NOMBRE DEL CANAL	DOTACIÓN (m ³ /ha/año)	OBSERVACIONES
Canal Margen Derecha del Ebro	20.213	Más 6.000 m ³ /ha necesidades ambientales
Canal Margen Izquierda del Ebro	20.213	Más 6.000 m ³ /ha necesidades ambientales
Canal Imperial de Aragón	11.156	
Canal de Lodosa	9.231	
Canal de Tauste	10.167	
Riegos del Alto Aragón	9.359	
Canal de Bardenas	9.129	
Canal de Aragón y Cataluña	8.238	
Canales de Urgell	8.923	
Canal de Piñana	10.712	Respetando lo establecido en el Convenio de Piñana de 1992

Anexo XII. Plan Hidrológico de la parte española de la DH del EBRO (2015-2021)

NOMBRE DEL CANAL	DOTACIÓN (m ³ /ha/año)	OBSERVACIONES
Canal de Navarra	6.400	
Zona Regable de la Hoya de Huesca	6.227	
Canal de la Litera Alta	6.000	
Canal de Segarra-Garrigas	6.500	Excepto zonas de riego de apoyo (1.500 m ³ /ha) y de riego de soporte (3.500 m ³ /ha)
Canal de Algerrí-Balaguer	6.000	

* Dotaciones brutas, consideradas a salida de embalse, de los principales sistemas regables de la cuenca del Ebro, (sin modificación respecto al Plan de 1998. La mayor parte de las mejoras de eficiencia global operada en los últimos años ha sido destinada a lograr una intensificación productiva y a la implantación de cultivos de mayor valor añadido).

Apéndice 8.7. Dotaciones ganaderas.

GANADO	TIPO DE ANIMAL	DOTACIÓN (L/cabeza/día)	VALOR MEDIO (L/cabeza/día)
BOVINO	Vaca adulta (en producción láctea)	89,0-120,0	104,5
	Novilla	42,0-63,0	52,5
	Vaca seca	41,0-61,0	51,0
	Engorde para carne	31,5-49,5	42,0
PORCINO	Gestación	13,0-15,0	14,0
	Lactación	22,0-23,0	22,5
	Lechones	2,5	2,5
	Cebo	10,0-12,0	11,0
	Verracos	13,0-15,0	14,0
OVINO O CAPRINO	< 40 kg	1,5-2,5	2,00
	40-50 kg	3,5-4,0	3,75
	50-65 kg	4,5-5,0	4,75
EQUINOS	Adulto		60,00
CONEJOS	Adulto		0,300
TIPO DE AVE	Engorde		11 L/cabeza/52 días
	Ponedora		0,029 L/cabeza/día

Apéndice 8.8. Dotaciones para industrias productoras de bienes*.

INE	SUBSECTOR	DOTACIÓN / EMPLEADO (m ³ /empleado/año)	DOTACIÓN / VAB** (m ³ /1000 €)
DA	Alimentación, bebidas y tabaco	470	13,3
DB+DC	Textil, confección, cuero y calzado	330	22,8
DD	Madera y corcho	66	2,6
DE	Papel; edición y artes gráficas	687	21,4
DG	Industria química	1.257	19,2
DH	Caucho y plástico	173	4,9
DI	Otros productos minerales no metálicos	95	2,3
DJ	Metalurgia y productos metálicos	563	16,5
DK	Maquinaria y equipo mecánico	33	1,6
DL	Equipo eléctrico, electrónico y óptico	34	0,6
DM	Fabricación de material de transporte	95	2,1
DN	Industrias manufactureras diversas	192	8,0

* La dotación no condiciona el dimensionamiento adecuado de las infraestructuras de los polígonos industriales. En los nuevos polígonos industriales se podrá establecer la demanda considerando una dotación anual de 4.000 m³/ha. Las dotaciones de cálculo para industrias del ocio y del turismo podrán asimilarse a otras comparables para usos para abastecimiento o regadío.

** Datos de VAB a precios del año 2000.

Anexo XII. Plan Hidrológico de la parte española de la DH del EBRO (2015-2021)

Apéndice 8.9. Dotaciones para refrigeración de centrales de producción eléctrica.

TIPO DE CENTRAL	Rango de dotación anual en hm ³ por cada 100 MW de potencia eléctrica instalada	
	Circuito de refrigeración cerrado	Circuito de refrigeración
Nuclear	3,2-3,8	165-190
Ciclo combinado	1,2-1,5	60-100
Carbón o Fuel	2,3-2,8	90-125
Termosolares	1,6-2,0	---

APÉNDICE 9. RESERVAS NATURALES FLUVIALES

Apéndice 9.1. Reservas Naturales Fluviales.

RESERVA NATURAL FLUVIAL			MASA DE AGUA SUPERFICIAL ASOCIADA		COMUNIDAD AUTÓNOMA
CÓDIGO	NOMBRE	LONGITUD (km)	CÓDIGO	NOMBRE	
ES091RNF110	Río Tirón desde su nacimiento hasta la población de Fresneda de la Sierra.	10,20	ES091MSPF179	Río Tirón desde su nacimiento hasta la población de Fresneda de la Sierra.	Castilla y León
ES091RNF111	Río Najerilla desde su nacimiento hasta el Río Neila.	9,45	ES091MSPF183	Río Najerilla desde su nacimiento hasta el río Neila.	La Rioja
ES091RNF115	Río Urbión desde su nacimiento hasta su desembocadura en el río Najerilla.	28,72	ES091MSPF194	Río Urbión desde su nacimiento hasta su desembocadura en el río Najerilla.	La Rioja
ES091RNF117	Río Rudrón desde 2 kilómetros aguas abajo del río Valtierra hasta su confluencia con el río San Antón	12,88	ES091MSPF214	Río Rudrón desde su nacimiento hasta el río San Antón (incluye río Valtierra).	Castilla y León
ES091RNF118	Río Arba de Luesia en su cabecera.	17,85	ES091MSPF303	Río Arba de Luesia desde su nacimiento hasta el puente de la carretera.	Aragón
ES091RNF120	Río Estarrún en su cabecera	4,67	ES091MSPF514	Río Estarrún desde su nacimiento hasta su desembocadura en el río Aragón.	Aragón
ES091RNF121	Río Arga en su cabecera	4,98	ES091MSPF699	Río Arga desde su nacimiento hasta la población de Olaverri.	C.F. de Navarra
ES091RNF126	Río Santa Engracia en cabecera	5,79	ES091MSPF487	Río Santa Engracia desde su nacimiento hasta la cola del Embalse de Urrúnaga (incluye río Undabe).	País Vasco
ES091RNF127	Río Matarraña desde su nacimiento hasta el azud del túnel del trasvase al embalse de Pena	9,55	ES091MSPF383	Río Matarraña desde su nacimiento hasta el río Ulldemó y el azud de elevación al Embalse de Pena.	Aragón / Cataluña
ES091RNF128	Río Urbelcha desde su nacimiento hasta la cola del Embalse de Irabia.	17,28	ES091MSPF531	Río Urbelcha desde su nacimiento hasta la cola del Embalse de Irabia.	C.F. de Navarra
ES091RNF129	Río Noguera Ribagorzana desde su nacimiento hasta la cola del Embalse de Baserca (incluye río Bizberri).	12,26	ES091MSPF731	Río Noguera Ribagorzana desde su nacimiento hasta la cola del Embalse de Baserca (incluye río Bizberri).	Aragón / Cataluña
ES091RNF132	Río Isuala desde su nacimiento hasta su desembocadura en el Río Alcanadre.	40,87	ES091MSPF377	Río Isuala desde su nacimiento hasta su desembocadura en el río Alcanadre.	Aragón
ES091RNF133	Río Veral desde la población de Ansó hasta el río Majones.	26,79	ES091MSPF520	Río Veral desde la población de Ansó hasta el río Majones.	Aragón

Anexo XII. Plan Hidrológico de la parte española de la DH del EBRO (2015-2021)

Apéndice 9.2. Otros tramos propuestos para su futura declaración como Reserva Natural Fluvial.

RESERVA NATURAL FLUVIAL PROPUESTA			MASA DE AGUA SUPERFICIAL ASOCIADA	
CÓDIGO	NOMBRE	LONGITUD (km)	CÓDIGO	NOMBRE
ES091RNFL000000001	Río Ara desde su nacimiento hasta el río Arazas (incluye río Arazas).	33,25	ES091MSPF785	Río Ara desde su nacimiento hasta el río Arazas (incluye río Arazas).
ES091RNFL000000004	Río Calamantio desde su nacimiento hasta su desembocadura en el Río Najerilla.	11,42	ES091MSPF190	Río Calamantio desde su nacimiento hasta su desembocadura en el río Najerilla.
ES091RNFL000000005	Río Cambrones desde su nacimiento hasta su entrada en el Embalse de Mansilla.	5,71	ES091MSPF188	Río Cambrones desde su nacimiento hasta su entrada en el Embalse de Mansilla.
ES091RNFL000000007	Río Gatón desde su nacimiento hasta su entrada en el Embalse de Mansilla.	10,37	ES091MSPF187	Río Gatón desde su nacimiento hasta su entrada en el Embalse de Mansilla.
ES091RNFL000000008	Río Iregua desde su nacimiento hasta el azud del canal de trasvase al Embalse de Ortigosa (incluye río Mayor)	27,71	ES091MSPF197	Río Iregua desde su nacimiento hasta el azud del canal de trasvase al Embalse de Ortigosa (incluye río Mayor).
ES091RNFL000000009	Río Irués y afluente Garona en cabecera.	21,86	ES091MSPF751	Río Irués desde su nacimiento hasta su entrada en el Embalse de Laspuña (incluye río Garona).
ES091RNFL000000015	Río Salenca desde su nacimiento hasta la cola del Embalse de Baserca.	6,13	ES091MSPF732	Río Salenca desde su nacimiento hasta la cola del Embalse de Baserca.
ES091RNFL000000018	Río Tor desde su nacimiento hasta su desembocadura en el río Vallferrera, incluido en Red Natura 2000	9,95	ES091MSPF726	Río Tor desde su nacimiento hasta su desembocadura en el río Vallferrera.
ES091RNFL000000019	Río Ulldemó en cabecera	15,04	ES091MSPF384	Río Ulldemó desde su nacimiento hasta su desembocadura en el río Matarraña y el azud de elevación al Embalse de Pena.
ES091RNFL000000022	Río Valferrera desde su nacimiento hasta el río Tor	17,61	ES091MSPF725	Río Valferrera desde su nacimiento hasta el río Tor.
ES091RNFL000000023	Río Vallibierna desde su nacimiento hasta su desembocadura en el Río Ésera.	9,49	ES091MSPF765	Río Vallibierna desde su nacimiento hasta su desembocadura en el río Ésera.
ES091RNFL000000024	Río Vellos desde su nacimiento hasta el Río Aso.	11,42	ES091MSPF756	Río Vellos desde su nacimiento hasta el río Aso (incluye río Aso).

APÉNDICE 10. OBJETIVOS MEDIOAMBIENTALES

Apéndice 10.1. Masas de agua naturales.

Apéndice 10.1.1. Objetivos medioambientales para las masas de agua superficial naturales categoría río.

CÓDIGO MASA	NOMBRE MASA	HORIZONTE DE PLANIFICACIÓN PREVISTO PARA SU CONSECUCCIÓN		ARTÍCULO DMA EXENCIÓN
		Estado ecológico	Estado químico	
ES091MSPF88	Río Riomayor desde su nacimiento hasta su desembocadura en el río Ebro	2027	2015	4(4)
ES091MSPF89	Río Leza desde la estación de aforos número 197 de Leza hasta el río Jubera	2015	2015	

Anexo XII. Plan Hidrológico de la parte española de la DH del EBRO (2015-2021)

CÓDIGO MASA	NOMBRE MASA	HORIZONTE DE PLANIFICACIÓN PREVISTO PARA SU CONSECUCCIÓN		ARTÍCULO DMA EXENCIÓN
		Estado ecológico	Estado químico	
ES091MSPF90	Río Leza desde el río Jubera hasta su desembocadura en el río Ebro	2015	2015	
ES091MSPF91	Río Linares desde la población de Torres del Río hasta su desembocadura en el río Ebro	2027	2027	OMR 4(5)
ES091MSPF92	Arroyo de Riomayor desde su nacimiento hasta su desembocadura en el río Ega			4(7)
ES091MSPF93	Barranco de la Portillada desde su nacimiento hasta su desembocadura en el río Aragón	2027	2015	4(4)
ES091MSPF94	Río Zidacos desde el río Cembroain hasta su desembocadura en el río Aragón	2027	2015	4(4)
ES091MSPF95	Río Robo desde su nacimiento hasta su desembocadura en el río Arga	2021	2015	4(4)
ES091MSPF96	Río Salado desde el retorno de la central de Alloz hasta su desembocadura en el río Arga	2015	2015	
ES091MSPF97	Río Alhama desde el cruce con el Canal de Lodosa hasta su desembocadura en el río Ebro	2015	2015	
ES091MSPF98	Río Queiles desde la población de Novallas hasta su desembocadura en el río Ebro	2027	2015	4(4)
ES091MSPF99	Río Huecha desde la población de Maleján hasta su desembocadura en el río Ebro	2027	2015	4(4)
ES091MSPF100	Río Arba de Luesia desde el puente de la carretera hasta el río Farasdues			4(7)
ES091MSPF101	Río Farasdues desde su nacimiento hasta su desembocadura en el río Arba de Luesia	2015	2015	
ES091MSPF102	Río Arba de Luesia desde el río Farasdues hasta el río Arba de Biel (final del tramo canalizado)	2021	2015	4(4)
ES091MSPF103	Río Arba de Biel desde el barranco de Cuarzo hasta su desembocadura en el Arba de Luesia (final del tramo canalizado e incluye barrancos de Varluenga, Cuarzo y Júnez)			4(7)
ES091MSPF104	Río Arba de Luesia desde el río Arba de Biel (final del tramo canalizado) hasta el río Arba de Riguel	2027	2015	4(4)
ES091MSPF105	Río Arba de Riguel desde la población de Sádaba (paso del canal con río Riguel antes del pueblo) hasta su desembocadura en el río Arba de Luesia	2015	2015	
ES091MSPF106	Río Arba de Luesia desde el río Arba de Riguel hasta su desembocadura en el río Ebro	2027	2027	4(4)
ES091MSPF107	Río Jalón desde el río Piedra hasta el río Manubles	2015	2015	
ES091MSPF108	Río Jalón desde el río Manubles hasta el río Jiloca	2027	2015	4(4)
ES091MSPF109	Río Jiloca desde la estación de aforos número 55 de Morata de Jiloca hasta su desembocadura en el río Jalón	2027	2015	4(4)
ES091MSPF110	Río Aranda desde la población de Brea de Aragón hasta el río Isuela	2021	2015	4(4)
ES091MSPF111	Río Isuela desde la población de Nigüella hasta su desembocadura en el río Aranda	2015	2015	
ES091MSPF112	Río Aranda desde el río Isuela hasta su desembocadura en el río Jalón	2021	2015	4(4)
ES091MSPF113	Río Grío desde su nacimiento hasta su desembocadura en el río Jalón			4(7)
ES091MSPF114	Rambla de Cariñena desde su nacimiento hasta su desembocadura en el río Jalón	2015	2015	
ES091MSPF115	Río Huerva desde la Presa de Mezalocha hasta su desembocadura en el río Ebro	2027	2027	4(4)
ES091MSPF116	Barranco de San Julián desde su nacimiento hasta su desembocadura en el río Gállego	2021	2015	4(4)
ES091MSPF117	Río Sotón desde su nacimiento hasta el río Riel	2015	2015	
ES091MSPF118	Río Riel desde su nacimiento hasta su desembocadura en el río Sotón	2015	2015	
ES091MSPF119	Río Sotón desde la Presa de La Sotonera hasta su desembocadura en el río Gállego	2015	2015	
ES091MSPF121	Río Ginel desde el manantial de Mediana de Aragón hasta su desembocadura en el río Ebro	2015	2015	

Anexo XII. Plan Hidrológico de la parte española de la DH del EBRO (2015-2021)

CÓDIGO MASA	NOMBRE MASA	HORIZONTE DE PLANIFICACIÓN PREVISTO PARA SU CONSECUCCIÓN		ARTÍCULO DMA EXENCIÓN
		Estado ecológico	Estado químico	
ES091MSPF122	Río Lopín desde su nacimiento hasta su desembocadura en el río Ebro	2015	2015	
ES091MSPF123	Río Aguas Vivas desde el azud de Blesa hasta la cola del Embalse de Moneva (estación de aforos número 141)	2027	2027	OMR 4(5)
ES091MSPF124	Arroyo de Santa María desde su nacimiento hasta la cola del Embalse de Moneva (estación de aforos número 141)	2015	2015	
ES091MSPF125	Río Aguas Vivas desde la Presa de Moneva hasta el río Cámaras	2027	2015	4(4)
ES091MSPF127	Río Cámaras (o Almonacid) desde su nacimiento hasta su desembocadura en el río Aguas Vivas (incluye barranco de Herrera)	2027	2015	4(4)
ES091MSPF129	Río Aguas Vivas desde el río Cámaras hasta su desembocadura en el río Ebro	2027	2015	4(4)
ES091MSPF130	Río Radón desde su nacimiento hasta su desembocadura en el río Martín	2015	2015	
ES091MSPF132	Río Seco desde su nacimiento hasta su desembocadura en el río Martín	2015	2015	
ES091MSPF133	Río Martín desde la Presa de Cueva Foradada hasta el río Ecuriza	2027	2027	OMR 4(5)
ES091MSPF134	Río Ecuriza desde la población de Crivillén hasta su desembocadura en el río Martín (incluye tramo final río Esteruel y Embalse de Ecuriza)	2015	2015	
ES091MSPF135	Río Martín desde el río Ecuriza hasta su desembocadura en el río Ebro	2027	2027	OMR 4(5)
ES091MSPF136	Río Regallo desde el cruce del canal de Valmuel hasta la cola del Embalse de Mequinenza	2027	2015	4(4)
ES091MSPF137	Río Guadalope desde el azud de Abénfigo hasta la cola del Embalse de Calanda (final del tramo canalizado)	2015	2015	
ES091MSPF138	Río Bergantes desde la población de La Balma hasta la cola del Embalse de Calanda (final del tramo canalizado)	2015	2015	
ES091MSPF139	Río Guadalope desde la Presa de Calanda, las tomas de Endesa y del canal hasta el río Guadalopillo	2015	2015	
ES091MSPF140	Río Guadalopillo desde la Presa de Gallipué (abastecimiento de Alcorisa) hasta el río Alchozasa	2021	2015	4(4)
ES091MSPF141	Río Alchozasa desde su nacimiento hasta su desembocadura en el río Guadalopillo	2027	2027	OMR 4(5)
ES091MSPF142	Río Guadalopillo desde el río Alchozasa hasta su desembocadura en el río Guadalope	2021	2015	4(4)
ES091MSPF143	Río Guadalope desde el río Guadalopillo hasta el río Mezquín	2015	2015	
ES091MSPF144	Río Mezquín desde su nacimiento hasta su desembocadura en el río Guadalope	2015	2015	
ES091MSPF145	Río Guadalope desde el río Mezquín hasta la cola del Embalse de Caspe	2027	2015	4(4)
ES091MSPF147	Río Llobregós desde su nacimiento hasta su desembocadura en el río Segre	2027	2015	4(4)
ES091MSPF150	Río Farfaña desde su nacimiento hasta su desembocadura en el río Segre	2021	2015	4(4)
ES091MSPF152	Río Sed desde su nacimiento hasta su desembocadura en el río Segre			4(7)
ES091MSPF153	Río Vero desde el cruce del canal del Cinca hasta su desembocadura en el río Cinca	2027	2027	4(4)
ES091MSPF154	Río Sosa desde su nacimiento hasta su desembocadura en el río Cinca	2015	2015	
ES091MSPF155	Río Clamor I de Fornillos desde su nacimiento hasta su desembocadura en el río Cinca	2021	2015	4(4)
ES091MSPF156	Río Clamor II Amarga desde su nacimiento hasta su desembocadura en el río Cinca	2021	2015	4(4)
ES091MSPF157	Río Alcanadre desde el puente nuevo de la carretera (estación de aforos número 91) en Lascellas hasta el río Guatizalema			4(7)
ES091MSPF158	Río Guatizalema desde la estación de aforos número 192 de Siétamo hasta el río Botella	2015	2015	

Anexo XII. Plan Hidrológico de la parte española de la DH del EBRO (2015-2021)

CÓDIGO MASA	NOMBRE MASA	HORIZONTE DE PLANIFICACIÓN PREVISTO PARA SU CONSECUCCIÓN		ARTÍCULO DMA EXENCIÓN
		Estado ecológico	Estado químico	
ES091MSPF159	Río Botella desde su nacimiento hasta su desembocadura en el río Guatzalema	2015	2015	
ES091MSPF160	Río Guatzalema desde el río Botella hasta su desembocadura en el río Alcanadre	2015	2015	
ES091MSPF161	Río Alcanadre desde el río Guatzalema hasta el río Flumen	2027	2015	4(4)
ES091MSPF162	Río Flumen desde la Presa de Montearagón hasta el río Isuela	2015	2015	
ES091MSPF163	Río Isuela desde el puente de Nueno y los azudes de La Hoya hasta el río Flumen	2027	2015	4(4)
ES091MSPF164	Río Flumen desde el río Isuela hasta su desembocadura en el río Alcanadre (incluye barranco de Valdabra)	2027	2027	4(4)
ES091MSPF165	Río Alcanadre desde el río Flumen hasta su desembocadura en el río Cinca	2027	2015	4(4)
ES091MSPF167	Río Matarraña desde el río Tastavins hasta el río Algás	2015	2015	
ES091MSPF168	Río Algás desde el río Estret hasta su desembocadura en el río Matarraña	2015	2015	
ES091MSPF169	Río Matarraña desde el río Algás hasta la cola del Embalse de Ribarroja	2015	2015	
ES091MSPF170	Río Cana desde su nacimiento hasta su desembocadura en el río Ebro	2021	2015	4(4)
ES091MSPF171	Río Ciurana desde la Presa de Ciurana hasta el río Cortiella y el trasvase de Ruidecañas	2015	2015	
ES091MSPF172	Río Cortiella desde su nacimiento hasta su desembocadura en el río Ciurana	2015	2015	
ES091MSPF173	Río Ciurana desde el río Cortiella y el trasvase de Ruidecañas hasta el río Montsant	2015	2015	
ES091MSPF174	Río Ciurana desde el río Montsant hasta el río Asmat	2015	2015	
ES091MSPF175	Río Ciurana desde el río Asmat hasta su desembocadura en el río Ebro	2027	2015	4(4)
ES091MSPF176	Río Sec desde su nacimiento hasta su desembocadura en el río Ebro y la elevación de Pinell de Brai	2027	2015	4(4)
ES091MSPF177	Barranco de la Riera Compte desde su nacimiento hasta su desembocadura en el río Ebro	2015	2015	
ES091MSPF178	Río Canaleta desde su nacimiento hasta su desembocadura en el río Ebro	2027	2015	4(4)
ES091MSPF179	Río Tirón desde su nacimiento hasta la población de Fresneda de la Sierra	2015	2015	
ES091MSPF180	Río Urbión desde su nacimiento hasta la estación de aforos número 37 en Garganchón	2015	2015	
ES091MSPF181	Río Glera desde su nacimiento hasta la estación de aforos número 157 en Azarrulla	2015	2015	
ES091MSPF182	Río Santurdejo desde su nacimiento hasta la estación de aforos (aguas abajo de la estación 385 de la Red de Control Variables Ambientales de Pazuengos)	2015	2015	
ES091MSPF183	Río Najerilla desde su nacimiento hasta el río Neila	2015	2015	
ES091MSPF186	Río Neila desde su nacimiento hasta la cola del Embalse de Mansilla (incluye río Frío)	2015	2015	
ES091MSPF187	Río Gatón desde su nacimiento hasta su entrada en el Embalse de Mansilla	2015	2015	
ES091MSPF188	Río Cambrones desde su nacimiento hasta su entrada en el Embalse de Mansilla	2015	2015	
ES091MSPF189	Río Najerilla desde la Presa de Mansilla hasta su entrada en el contraembalse de Mansilla	2015	2015	
ES091MSPF190	Río Calamantio desde su nacimiento hasta su desembocadura en el río Najerilla	2015	2015	
ES091MSPF194	Río Urbión desde su nacimiento hasta su desembocadura en el río Najerilla	2015	2015	
ES091MSPF195	Río Najerilla desde el río Urbión hasta el puente de la carretera a Brieva y la confluencia de otro río también llamado Urbión	2015	2015	

Anexo XII. Plan Hidrológico de la parte española de la DH del EBRO (2015-2021)

CÓDIGO MASA	NOMBRE MASA	HORIZONTE DE PLANIFICACIÓN PREVISTO PARA SU CONSECUCCIÓN		ARTÍCULO DMA EXENCIÓN
		Estado ecológico	Estado químico	
ES091MSPF197	Río Iregua desde su nacimiento hasta el azud del canal de trasvase al Embalse de Ortigosa (incluye río Mayor)	2015	2015	
ES091MSPF199	Río Lumbreras desde su nacimiento hasta la cola del Embalse de Pajares	2015	2015	
ES091MSPF200	Río Piqueras desde su nacimiento hasta la cola del Embalse de Pajares	2015	2015	
ES091MSPF201	Río Lumbreras desde la Presa de Pajares hasta su desembocadura en el río Iregua	2015	2015	
ES091MSPF202	Río Iregua desde el río Lumbreras hasta el río Albercos	2015	2015	
ES091MSPF203	Río Iregua desde el río Albercos hasta el puente de la carretera de Almarza	2015	2015	
ES091MSPF207	Río Leza desde su nacimiento hasta el río Rabanera y el río Vadillos (incluye ríos Vadillos y Rabanera)	2015	2015	
ES091MSPF214	Río Rudrón desde su nacimiento hasta el río San Antón (incluye río Valtierra)	2015	2015	
ES091MSPF216	Río San Antón desde su nacimiento hasta su desembocadura en el río Rudrón	2015	2015	
ES091MSPF217	Río Rudrón desde el río San Antón hasta el río Moradillo	2015	2015	
ES091MSPF218	Río Moradillo desde su nacimiento hasta su desembocadura en el río Rudrón	2015	2015	
ES091MSPF219	Río Rudrón desde el río Moradillo hasta su desembocadura en el río Ebro	2015	2015	
ES091MSPF220	Río Trifón desde su nacimiento hasta su desembocadura en el río Ebro	2015	2015	
ES091MSPF221	Río Oca desde su nacimiento hasta el río Santa Casilda (incluye río Cerrata y Embalse de Alba)	2015	2015	
ES091MSPF222	Río Santa Casilda desde su nacimiento hasta su desembocadura en el río Oca	2015	2015	
ES091MSPF223	Río Oca desde el río Santa Casilda hasta el río Homino	2015	2015	
ES091MSPF224	Río Homino desde su nacimiento hasta su desembocadura en el río Oca (incluye río Castil)	2015	2015	
ES091MSPF227	Río Oca desde el río Homino hasta su desembocadura en el río Ebro	2015	2015	
ES091MSPF228	Río Ebro desde el río Oca hasta el río Nela y la central de Trespaderne en la cola del Embalse de Cillaperlata	2015	2015	
ES091MSPF231	Río Salón desde su nacimiento hasta su desembocadura en el río Trueba (incluye arroyo Pucheruela)	2015	2015	
ES091MSPF232	Río Nela desde el río Trueba hasta su desembocadura en el río Ebro y la central de Trespaderne en la cola del Embalse de Cillaperlata	2015	2015	
ES091MSPF233	Río Jerea desde su nacimiento hasta el río Nabón	2015	2015	
ES091MSPF234	Río Jerea desde el río Nabón hasta su desembocadura en el río Ebro en el azud de Cillaperlata	2027	2015	4(4)
ES091MSPF235	Río Molinar desde su nacimiento hasta su desembocadura en el río Ebro	2015	2015	
ES091MSPF236	Río Omecillo desde el río Salado hasta la cola del Embalse de Puentelarrá	2015	2015	
ES091MSPF237	Río Vallarta desde su nacimiento hasta su desembocadura en el río Oroncillo	2015	2015	
ES091MSPF238	Río Oroncillo (o Grillera) desde su nacimiento hasta el río Vallarta	2027	2015	4(4)
ES091MSPF239	Río Oroncillo (o Grillera) desde el río Vallarta hasta su desembocadura en el río Ebro	2027	2015	4(4)
ES091MSPF240	Río Bayas desde la captación de abastecimiento a Vitoria en el Pozo de Subijana hasta su desembocadura en el río Ebro	2021	2015	4(4)
ES091MSPF241	Río Zadorra desde su nacimiento hasta la cola del Embalse de Ullivari (incluye ríos Salbide y Etxebarri)	2027	2027	4(4)
ES091MSPF243	Río Zadorra desde la Presa de Ullivarri-Gamboa hasta el río Alegría (inicio del tramo modificado de Vitoria, e incluye tramo final río Sta Engracia)	2015	2015	

Anexo XII. Plan Hidrológico de la parte española de la DH del EBRO (2015-2021)

CÓDIGO MASA	NOMBRE MASA	HORIZONTE DE PLANIFICACIÓN PREVISTO PARA SU CONSECUCCIÓN		ARTÍCULO DMA EXENCIÓN
		Estado ecológico	Estado químico	
ES091MSPF244	Río Alegría desde su nacimiento hasta su desembocadura en el río Zadorra (incluye ríos Mayor, Santo Tomás, Egileta, Errekelaor, Zerio, Arganzubi y Errekabarri)	2027	2015	4(4)
ES091MSPF247	Río Zadorra desde el río Alegría (inicio del tramo canalizado de Vitoria) hasta el río Zayas	2027	2027	4(4)
ES091MSPF248	Río Zayas desde la estación de aforos número 221 de Larrinoa hasta su desembocadura en el río Zadorra	2027	2015	4(4)
ES091MSPF249	Río Zadorra desde el río Zayas hasta las surgencias de Nanclares (incluye río Oka)	2027	2027	4(4)
ES091MSPF250	Río Ayuda desde el río Molinar hasta el río Saraso	2015	2015	
ES091MSPF251	Río Saraso desde su nacimiento hasta su desembocadura en el río Ayuda	2015	2015	
ES091MSPF252	Río Ayuda desde el río Saraso hasta el río Rojo	2015	2015	
ES091MSPF253	Río Rojo desde su nacimiento hasta su desembocadura en el río Ayuda	2015	2015	
ES091MSPF254	Río Ayuda desde el río Rojo hasta su desembocadura en el río Zadorra	2015	2015	
ES091MSPF255	Río Inglares desde la población de Pipaón hasta su desembocadura en el río Ebro (incluye río de la Mina)	2027	2015	4(4)
ES091MSPF256	Río Retorto desde su nacimiento hasta su desembocadura en el río Tirón	2015	2015	
ES091MSPF257	Río Tirón desde el río Retorto hasta el río Bañuelos	2015	2015	
ES091MSPF258	Río Tirón desde el río Bañuelos hasta el río Encemero y la cola del Embalse de Leiva	2015	2015	
ES091MSPF259	Río Encemero desde su nacimiento hasta su desembocadura en el río Tirón y la cola del Embalse de Leiva	2015	2015	
ES091MSPF260	Río Reláchigo desde su nacimiento hasta su desembocadura en el río Tirón	2027	2015	4(4)
ES091MSPF261	Río Tirón desde el río Reláchigo hasta el río Glera	2015	2015	
ES091MSPF262	Río Glera desde la población de Ezcaray hasta el río Santurdejo	2015	2015	
ES091MSPF263	Río Santurdejo desde la estación de aforos (aguas abajo de la estación de la Red de Variables Ambientales de Pazuengos) hasta su desembocadura en el río Glera	2015	2015	
ES091MSPF264	Río Glera desde el río Santurdejo hasta su desembocadura en el río Tirón	2015	2015	
ES091MSPF265	Río Tirón desde el río Glera hasta el río Ea	2015	2015	
ES091MSPF266	Río Ea desde su nacimiento hasta su desembocadura en el río Tirón	2015	2015	
ES091MSPF267	Río Tirón desde el río Ea hasta su desembocadura en el río Ebro	2015	2015	
ES091MSPF268	Río Zamaca desde su nacimiento hasta su desembocadura en el río Ebro	2027	2015	4(4)
ES091MSPF269	Río Cárdenas desde la población de San Millán de la Cogolla hasta su desembocadura en el río Najerilla	2015	2015	
ES091MSPF270	Río Najerilla desde el río Cárdenas hasta el río Tuerto	2015	2015	
ES091MSPF271	Río Tuerto desde su nacimiento hasta su desembocadura en el río Najerilla	2027	2015	4(4)
ES091MSPF272	Río Najerilla desde el río Tuerto hasta el río Yalde	2015	2015	
ES091MSPF273	Río Yalde desde su nacimiento hasta su desembocadura en el río Najerilla	2021	2015	4(4)
ES091MSPF274	Río Najerilla desde el río Yalde hasta su desembocadura en el río Ebro	2015	2015	
ES091MSPF275	Río Iregua desde el azud de Islallana hasta su desembocadura en el río Ebro	2015	2015	
ES091MSPF276	Río Leza desde el río Rabanera y el río Vadillos hasta la estación de aforos número 197 de Leza			4(7)
ES091MSPF277	Río Jubera desde su nacimiento hasta su desembocadura en el río Leza			4(7)
ES091MSPF278	Río Linares desde su nacimiento hasta el inicio del tramo canalizado en la población de Torres del Río	2027	2027	OMR 4(5)

Anexo XII. Plan Hidrológico de la parte española de la DH del EBRO (2015-2021)

CÓDIGO MASA	NOMBRE MASA	HORIZONTE DE PLANIFICACIÓN PREVISTO PARA SU CONSECUCCIÓN		ARTÍCULO DMA EXENCIÓN
		Estado ecológico	Estado químico	
ES091MSPF279	Río Ega I desde su nacimiento hasta el río Ega II (incluye ríos Ega y Bajauri)	2015	2015	
ES091MSPF280	Río Ega II desde el río Sabando hasta su desembocadura en el río Ega I (incluye ríos Sabando e Izki)	2015	2015	
ES091MSPF281	Río Ega I desde el río Ega II hasta el río Istorea (incluye río Istorea)	2015	2015	
ES091MSPF282	Río Urederra desde la estación de aforos número 70 en la Central de Eraul hasta su desembocadura en el río Ega I (inicio de la canalización de Estella)	2015	2015	
ES091MSPF283	Río Ega I desde el río Urederra hasta el río Iranzu	2015	2015	
ES091MSPF284	Río Iranzu desde su nacimiento hasta su desembocadura en el río Ega I	2021	2015	4(4)
ES091MSPF285	Río Ega I desde río Iranzu hasta la estación de medidas en la cola del Embalse de Oteiza -en proyecto-	2027	2027	4(4)
ES091MSPF286	Río Cidacos desde la población de Yanguas hasta el río Manzanares y el inicio de la canalización de Arnedillo			4(7)
ES091MSPF287	Río Manzanares desde su nacimiento hasta su desembocadura en el río Cidacos (inicio de la canalización de Arnedillo)	2015	2015	
ES091MSPF288	Río Cidacos desde el río Manzanares y el inicio de la canalización de Arnedillo hasta su desembocadura en el río Ebro	2021	2021	4(4)
ES091MSPF289	Río Irati desde el río Areta hasta el río Salazar	2015	2015	
ES091MSPF290	Río Salazar desde el barranco de La Val hasta su desembocadura en el río Irati	2015	2015	
ES091MSPF291	Río Onsella desde su nacimiento hasta su desembocadura en el río Aragón	2027	2015	4(4)
ES091MSPF292	Río Zidacos desde su nacimiento hasta el río Cemborain	2027	2015	4(4)
ES091MSPF293	Río Cemborain desde su nacimiento hasta su desembocadura en el río Zidacos	2015	2015	
ES091MSPF294	Río Elorz desde su nacimiento hasta su desembocadura en el río Arga (incluye río Sadar)	2027	2027	OMR 4(5)
ES091MSPF295	Río Alhama desde su nacimiento hasta el río Linares			4(7)
ES091MSPF296	Río Linares desde la estación de aforos número 43 de San Pedro Manrique hasta su desembocadura en el río Alhama	2015	2015	
ES091MSPF297	Río Alhama desde el río Linares hasta el río Añamaza	2015	2015	
ES091MSPF298	Río Añamaza desde su nacimiento hasta su desembocadura en el río Alhama	2021	2015	4(4)
ES091MSPF299	Río Alhama desde el río Añamaza hasta el cruce con el Canal de Lodosa	2027	2015	4(4)
ES091MSPF300	Río Queiles desde la población de Vozmediano hasta el río Val	2015	2015	
ES091MSPF301	Río Queiles desde Tarazona hasta la población de Novallas	2027	2015	4(4)
ES091MSPF302	Río Huecha desde la población de Añón hasta la de Maleján	2015	2015	
ES091MSPF303	Río Arba de Luesia desde su nacimiento hasta el puente de la carretera	2015	2021	4(4)
ES091MSPF304	Río Arba de Biel desde su nacimiento hasta el Barranco de Cuarzo	2015	2015	
ES091MSPF305	Río Arba de Riguel desde su nacimiento hasta el puente de la carretera A-1202 de Uncastillo a Luesia	2015	2015	
ES091MSPF306	Río Jalón desde su nacimiento hasta el río Blanco (incluye arroyo de Sayona)	2015	2015	
ES091MSPF307	Río Blanco desde su nacimiento hasta su desembocadura en el río Jalón	2015	2015	
ES091MSPF308	Río Jalón desde el río Blanco hasta el río Nájima (incluye arroyos de Chaorna, Madre -o de Sagides-, Valladar, Sta Cristina y Cañada)			4(7)
ES091MSPF309	Río Nájima desde su nacimiento hasta su desembocadura en el río Jalón	2015	2015	
ES091MSPF310	Río Jalón desde el río Nájima hasta el río Deza (inicio del tramo canalizado)	2015	2015	
ES091MSPF311	Río Deza desde su nacimiento hasta su desembocadura en el río Jalón (inicio del tramo canalizado)	2015	2015	

Anexo XII. Plan Hidrológico de la parte española de la DH del EBRO (2015-2021)

CÓDIGO MASA	NOMBRE MASA	HORIZONTE DE PLANIFICACIÓN PREVISTO PARA SU CONSECUCCIÓN		ARTÍCULO DMA EXENCIÓN
		Estado ecológico	Estado químico	
ES091MSPF312	Río Jalón desde el río Deza (inicio del tramo canalizado) hasta el barranco del Monegrillo	2027	2027	OMR 4(5)
ES091MSPF313	Río Monegrillo desde su nacimiento hasta su desembocadura en el río Jalón	2015	2015	
ES091MSPF314	Río Jalón desde el barranco de Monegrillo hasta el río Piedra	2027	2027	OMR 4(5)
ES091MSPF315	Río Piedra desde su nacimiento hasta la cola del Embalse de La Tranquera (incluye río San Nicolás del Congosto)	2027	2015	4(4)
ES091MSPF316	Río Ortiz desde su nacimiento hasta la cola del Embalse de La Tranquera	2015	2015	
ES091MSPF319	Río Mesa desde su nacimiento hasta la cola del Embalse de La Tranquera (incluye río Mazarete)	2015	2015	
ES091MSPF320	Río Piedra desde la Presa de La Tranquera hasta su desembocadura en el río Jalón	2015	2015	
ES091MSPF321	Río Manubles desde su nacimiento hasta su desembocadura en el río Jalón (incluye río Carabán)	2015	2015	
ES091MSPF322	Río Jiloca desde los Ojos de Monreal hasta el río Pancrudo	2027	2015	4(4)
ES091MSPF323	Río Jiloca desde el río Pancrudo hasta la estación de aforos número 55 de Morata de Jiloca	2027	2015	4(4)
ES091MSPF324	Río Perejiles desde su nacimiento hasta su desembocadura en el río Jalón	2027	2015	4(4)
ES091MSPF325	Río Ribota desde su nacimiento hasta su desembocadura en el río Jalón	2015	2015	
ES091MSPF326	Río Isuela desde su nacimiento hasta la población de Nigüella			4(7)
ES091MSPF327	Barranco del Río Moro desde su nacimiento hasta su desembocadura en el río Gállego	2015	2015	
ES091MSPF328	Río Garona desde su nacimiento hasta su desembocadura en el río Gállego (aguas arriba del azud de Carcavilla)	2015	2015	
ES091MSPF330	Río Triste desde su nacimiento hasta su entrada en el Embalse de La Peña	2015	2015	
ES091MSPF331	Río Asabón desde su nacimiento hasta la cola del Embalse de La Peña (incluye barranco del Cagigar)	2015	2015	
ES091MSPF332	Río Gállego desde la población de Riglos hasta el barranco de San Julián (incluye barranco de Artaso)			4(7)
ES091MSPF333	Río Aguas Vivas desde su nacimiento hasta el azud de Blesa	2015	2015	
ES091MSPF336	Río Martín desde el río Rambla y el río Parras hasta el río Vivel (incluye ríos Ramblas y Parras)	2015	2015	
ES091MSPF341	Río Vivel desde su nacimiento hasta su desembocadura en el río Martín (incluye ríos Segura y Fuenferrada)	2015	2015	
ES091MSPF342	Río Martín desde el río Vivel hasta el río Ancho (final de la canalización de Montalbán)	2015	2015	
ES091MSPF343	Río Ancho desde su nacimiento hasta su desembocadura en el río Martín (final de la canalización de Montalbán)	2015	2015	
ES091MSPF344	Río Martín desde el río Ancho (final de la canalización de Montalbán) hasta el río Cabra	2015	2015	
ES091MSPF345	Río Cabra desde su nacimiento hasta su desembocadura en el río Obón	2015	2015	
ES091MSPF346	Río Martín desde el río Cabra hasta la cola del Embalse de Cueva Foradada	2015	2015	
ES091MSPF347	Río Guadalupe desde su nacimiento hasta el río Aliaga	2027	2015	4(4)
ES091MSPF348	Río Aliaga desde su nacimiento hasta su desembocadura en el río Guadalupe	2015	2015	
ES091MSPF349	Río Guadalupe desde el río Aliaga hasta el río Fortanete	2015	2015	
ES091MSPF350	Río Fortanete desde su nacimiento hasta su desembocadura en el río Guadalupe	2015	2015	

Anexo XII. Plan Hidrológico de la parte española de la DH del EBRO (2015-2021)

CÓDIGO MASA	NOMBRE MASA	HORIZONTE DE PLANIFICACIÓN PREVISTO PARA SU CONSECUCCIÓN		ARTÍCULO DMA EXENCIÓN
		Estado ecológico	Estado químico	
ES091MSPF351	Río Guadaloque desde el río Fortanete hasta la cola del Embalse de Santolea	2015	2015	
ES091MSPF352	Río Begatillo (o Bordón) desde su nacimiento hasta la cola del Embalse de Santolea	2015	2015	
ES091MSPF353	Río Bergantes desde su nacimiento hasta los ríos Celumbres y Cantavieja	2015	2015	
ES091MSPF354	Río Celumbres desde su nacimiento hasta el río Bergantes y el río Cantavieja (incluye rambla de la Cana)	2021	2015	4(4)
ES091MSPF355	Río Cantavieja desde su nacimiento hasta el río Bergantes y el río Celumbres (incluye río de la Cuba)	2015	2015	
ES091MSPF356	Río Bergantes desde los ríos Celumbres y Cantavieja hasta la población de La Balma	2015	2015	
ES091MSPF357	Río Guadalopillo desde su nacimiento hasta la cola del Embalse de Gallipué	2015	2015	
ES091MSPF358	Río Perles desde su nacimiento hasta su entrada en el Embalse de Oliana	2015	2015	
ES091MSPF359	Río Sellent desde su nacimiento hasta su entrada en el Embalse de Oliana	2015	2015	
ES091MSPF360	Río Salada desde el río Ribera Canalda hasta la cola del Embalse de Rialb (incluye río Ribera Canalda y barrancos de la Plana y de Odén)	2027	2015	4(4)
ES091MSPF361	Río Rialp desde su nacimiento hasta la cola del Embalse de Rialb	2027	2015	4(4)
ES091MSPF362	Río Boix desde su nacimiento hasta su desembocadura en el río Segre	2021	2015	4(4)
ES091MSPF363	Río Conqués desde su nacimiento hasta el río Abellá	2021	2015	4(4)
ES091MSPF364	Río Abellá desde su nacimiento hasta su desembocadura en el río Conques	2021	2015	4(4)
ES091MSPF365	Río Conqués desde el río Abellá hasta su desembocadura en el río Noguera Pallaresa	2021	2015	4(4)
ES091MSPF366	Río Barcedana desde su nacimiento hasta su desembocadura en el río Noguera Pallaresa	2015	2015	
ES091MSPF367	Río Noguera Ribagorzana desde el puente de la carretera hasta la cola del Embalse de Canelles y el retorno de la central del Puente de Montañana	2015	2015	
ES091MSPF368	Río Guart desde su nacimiento hasta el río Cajigar	2015	2015	
ES091MSPF369	Río Cajigar desde su nacimiento hasta su desembocadura en el río Guart	2015	2015	
ES091MSPF370	Río Guart desde el río Cajigar hasta la cola del Embalse de Canelles	2015	2015	
ES091MSPF371	Río Ésera desde la estación de aforos número 13 en Graus hasta el río Isábena	2015	2015	
ES091MSPF372	Río Isábena desde el río Ceguera hasta su desembocadura en el río Ésera	2015	2015	
ES091MSPF374	Río Sarrón desde su nacimiento hasta la cola del Embalse de Barasona	2015	2015	
ES091MSPF375	Río Vero desde su nacimiento hasta el cruce del canal del Cinca	2015	2015	
ES091MSPF377	Río Isuala desde su nacimiento hasta su desembocadura en el río Alcanadre	2015	2015	
ES091MSPF378	Río Alcanadre desde el río Mascún hasta el río Calcón	2015	2015	
ES091MSPF380	Río Calcón desde su nacimiento hasta su desembocadura en el río Alcanadre (incluye río Formiga y Embalse de Calcón o Guara)	2015	2015	
ES091MSPF381	Río Alcanadre desde el río Calcón hasta el puente nuevo de la carretera (estación de aforos número 91) en Lascellas			4(7)
ES091MSPF382	Río Guatizalema desde la Presa de Vadiello hasta la estación de aforos número 192 de Siétamo	2015	2015	
ES091MSPF383	Río Matarraña desde su nacimiento hasta el río Ulldemó y el azud de elevación al Embalse de Pena	2015	2015	
ES091MSPF384	Río Ulldemó desde su nacimiento hasta su desembocadura en el río Matarraña y el azud de elevación al Embalse de Pena	2015	2015	

Anexo XII. Plan Hidrológico de la parte española de la DH del EBRO (2015-2021)

CÓDIGO MASA	NOMBRE MASA	HORIZONTE DE PLANIFICACIÓN PREVISTO PARA SU CONSECUCCIÓN		ARTÍCULO DMA EXENCIÓN
		Estado ecológico	Estado químico	
ES091MSPF385	Río Matarraña desde el río Ulldemó y el azud de elevación al Embalse de Pena hasta el río Pena	2015	2015	
ES091MSPF386	Río Pena desde su nacimiento hasta la confluencia con el río Figuerales (incluye río Baco)	2015	2015	
ES091MSPF389	Río Figuerales desde su nacimiento hasta su desembocadura en el río Pena	2015	2015	
ES091MSPF390	Río Pena desde la Presa de Pena hasta su desembocadura en el río Matarraña	2015	2015	
ES091MSPF391	Río Matarraña desde el río Pena hasta el río Tastavins	2015	2015	
ES091MSPF392	Río Tastavins desde su nacimiento hasta el arroyo de los Prados y el final de la canalización en el Tastavins	2015	2015	
ES091MSPF393	Río Prados desde su nacimiento hasta su desembocadura en el río Tastavins (final de la canalización en el Tastavins)			4(7)
ES091MSPF394	Río Tastavins desde el arroyo de los Prados y el final de la canalización en el Tastavins hasta el río Monroyo	2021	2015	4(4)
ES091MSPF395	Río Monroyo desde su nacimiento hasta su desembocadura en el río Tastavins	2015	2015	
ES091MSPF396	Río Tastavins desde el río Monroyo hasta su desembocadura en el río Matarraña	2021	2015	4(4)
ES091MSPF398	Río Algás desde su nacimiento hasta el río Estret (incluye río Estret)	2015	2015	
ES091MSPF399	Río Ebro desde el río Nela y la central de Trespaderne en la cola del Embalse de Cillaperlata hasta el río Jerea en el azud de Cillaperlata	2015	2015	
ES091MSPF400	Río Ebro desde la confluencia con el Jerea en el azud de Cillaperlata hasta la confluencia con el río Molinar	2015	2015	
ES091MSPF401	Río Ebro desde el río Molinar hasta el río Purón	2015	2015	
ES091MSPF402	Río Ebro desde el inicio del tramo modificado de Miranda de Ebro hasta el río Oroncillo	2015	2015	
ES091MSPF403	Río Ebro desde el río Oroncillo hasta el río Bayas	2027	2027	4(4)
ES091MSPF404	Río Ebro desde el río Bayas hasta el río Zadorra (final del tramo modificado de Miranda de Ebro)	2027	2015	4(4)
ES091MSPF405	Río Zadorra desde las surgencias de Nanclares hasta el río Ayuda	2027	2015	4(4)
ES091MSPF406	Río Zadorra desde el río Ayuda hasta su desembocadura en el río Ebro (final del tramo modificado de Miranda de Ebro)	2027	2015	4(4)
ES091MSPF407	Río Ebro desde el río Zadorra hasta el río Inglares	2027	2027	4(4)
ES091MSPF408	Río Ebro desde el río Inglares hasta el río Tirón	2027	2027	4(4)
ES091MSPF409	Río Ebro desde el río Tirón hasta el río Najerilla	2015	2015	
ES091MSPF410	Río Ebro desde el río Najerilla hasta su entrada en el Embalse de El Cortijo	2021	2015	4(4)
ES091MSPF411	Río Ebro desde el río Iregua hasta el río Leza	2015	2015	
ES091MSPF412	Río Ebro desde el río Leza hasta el río Linares (tramo canalizado)	2015	2015	
ES091MSPF413	Río Ebro desde el río Linares (tramo canalizado) hasta el río Ega I	2015	2015	
ES091MSPF414	Río Ega I desde la estación de medidas en la cola del Embalse de Oteiza -en proyecto- hasta su desembocadura en el río Ebro	2015	2015	
ES091MSPF415	Río Ebro desde el río Ega I hasta el río Cidacos	2015	2015	
ES091MSPF416	Río Ebro desde el río Cidacos hasta el río Aragón	2015	2015	
ES091MSPF417	Río Aragón desde la Presa de Yesa hasta el río Irati	2015	2015	
ES091MSPF418	Río Irati desde el río Salazar hasta su desembocadura en el río Aragón	2027	2015	4(4)
ES091MSPF419	Río Aragón desde el río Irati hasta el río Onsella	2015	2015	
ES091MSPF420	Río Aragón desde el río Onsella hasta el río Zidacos	2015	2015	
ES091MSPF421	Río Aragón desde el río Zidacos hasta el río Arga	2015	2015	
ES091MSPF422	Río Arga desde el río Araquil hasta el río Salado	2027	2027	4(4)
ES091MSPF423	Río Arga desde el río Salado hasta su desembocadura en el río Aragón	2015	2015	
ES091MSPF424	Río Aragón desde el río Arga hasta su desembocadura en el río Ebro	2027	2015	4(4)
ES091MSPF425	Río Gállego desde el barranco de San Julián hasta la cola del Embalse de Ardisa			4(7)

Anexo XII. Plan Hidrológico de la parte española de la DH del EBRO (2015-2021)

CÓDIGO MASA	NOMBRE MASA	HORIZONTE DE PLANIFICACIÓN PREVISTO PARA SU CONSECUCCIÓN		ARTÍCULO DMA EXENCIÓN
		Estado ecológico	Estado químico	
ES091MSPF426	Río Gállego desde el azud de Urdán hasta su desembocadura en el río Ebro	2027	2027	4(4)
ES091MSPF427	Río Segre y río Noguera Pallaresa (incluye el tramo del Noguera-Pallaresa desde la Presa de Camarasa a la confluencia con el Segre y el Segre desde su confluencia con el Noguera Pallaresa) hasta la cola del Embalse de San Lorenzo	2015	2015	
ES091MSPF428	Río Segre desde el río Cervera hasta el río Corp	2027	2015	4(4)
ES091MSPF431	Río Noguera Ribagorzana desde la toma de canales en Alfarrás hasta su desembocadura en el río Segre (incluye el tramo del río Segre entre la confluencia del río Corp y del Ribagorzana)	2015	2027	4(4)
ES091MSPF432	Río Segre desde el río Noguera Ribagorzana hasta el río Sed	2027	2015	4(4)
ES091MSPF433	Río Segre desde el río Sed hasta la cola del Embalse de Ribarroja	2027	2027	4(4)
ES091MSPF434	Río Ésera desde la Presa de Barasona y las tomas de la Central de San José y del Canal de Aragón y Cataluña hasta su desembocadura en el río Cinca	2015	2015	
ES091MSPF435	Río Cinca desde el río Ésera hasta el río Vero	2015	2015	
ES091MSPF436	Río Cinca desde el río Vero hasta el río Sosa	2027	2015	4(4)
ES091MSPF437	Río Cinca desde el río Sosa hasta el río Clamor I	2027	2027	4(4)
ES091MSPF438	Río Cinca desde el río Clamor I de Fornillos hasta el río Clamor II Amarga	2015	2015	
ES091MSPF441	Río Cinca desde la Clamor Amarga hasta su desembocadura en el río Segre	2027	2015	4(4)
ES091MSPF442	Río Jalón desde el río Jiloca hasta el río Perejiles	2027	2015	4(4)
ES091MSPF443	Río Jalón desde el río Perejiles hasta el río Ribota	2027	2015	4(4)
ES091MSPF444	Río Jalón desde el río Ribota hasta el río Aranda	2027	2027	4(4)
ES091MSPF445	Río Jalón desde el río Aranda hasta el río Grío	2027	2015	4(4)
ES091MSPF446	Río Jalón desde el río Grío hasta su desembocadura en el río Ebro	2027	2027	4(4)
ES091MSPF447	Río Ebro desde el río Aragón hasta el río Alhama	2015	2015	
ES091MSPF448	Río Ebro desde el río Alhama hasta el río Queiles	2015	2015	
ES091MSPF449	Río Ebro desde el río Queiles hasta el río Huecha	2015	2015	
ES091MSPF450	Río Ebro desde el río Huecha hasta el río Arba de Luesia	2027	2015	4(4)
ES091MSPF451	Río Ebro desde el río Arba de Luesia hasta el río Jalón	2027	2015	4(4)
ES091MSPF452	Río Ebro desde el río Jalón hasta el río Huerva	2027	2015	4(4)
ES091MSPF453	Río Ebro desde el río Huerva hasta el río Gállego	2027	2015	4(4)
ES091MSPF454	Río Ebro desde el río Gállego hasta el río Ginel	2027	2027	4(4)
ES091MSPF455	Río Ebro desde el río Ginel hasta el río Aguas Vivas	2027	2015	4(4)
ES091MSPF456	Río Ebro desde el río Aguas Vivas hasta el río Martín	2027	2027	4(4)
ES091MSPF457	Río Ebro desde el río Martín hasta su entrada en el Embalse de Mequinenza	2027	2015	4(4)
ES091MSPF459	Río Ebro desde la presa de Flix al desagüe de la central hidroeléctrica de Flix	2027	2015	4(4)
ES091MSPF460	Río Ebro desde el desagüe de la central hidroeléctrica de Flix hasta Ascó	2015	2015	
ES091MSPF461	Río Ebro desde Ascó hasta el azud de Xerta	2027	2027	4(4)
ES091MSPF463	Río Ebro desde el azud de Xerta hasta la estación de aforos 27 de Tortosa	2015	2015	
ES091MSPF465	Río Ebro desde su nacimiento hasta la cola del Embalse del Ebro (incluye ríos Izarilla y Marlantes)	2027	2027	4(4)
ES091MSPF466	Río Virga desde su nacimiento hasta su entrada en el Embalse del Ebro	2027	2015	4(4)
ES091MSPF467	Río Nava desde su nacimiento hasta su entrada en el Embalse del Ebro	2015	2015	
ES091MSPF468	Río Ebro desde la Presa del Ebro hasta el río Polla	2015	2015	
ES091MSPF469	Río Polla desde su nacimiento hasta su desembocadura en el río Ebro	2015	2015	
ES091MSPF470	Río Ebro desde el río Polla hasta el arroyo Hijedo	2015	2015	
ES091MSPF471	Arroyo Hijedo desde su nacimiento hasta su desembocadura en el río Ebro	2015	2015	

Anexo XII. Plan Hidrológico de la parte española de la DH del EBRO (2015-2021)

CÓDIGO MASA	NOMBRE MASA	HORIZONTE DE PLANIFICACIÓN PREVISTO PARA SU CONSECUCCIÓN		ARTÍCULO DMA EXENCIÓN
		Estado ecológico	Estado químico	
ES091MSPF472	Río Ebro desde el arroyo Hijedo hasta el río Rudrón	2015	2015	
ES091MSPF473	Río Ebro desde el río Rudrón hasta la población de Puente Arenas	2015	2015	
ES091MSPF474	Río Nela desde su nacimiento hasta el río Trema (incluye río Engaña y arroyo Gándara)	2027	2015	4(4)
ES091MSPF475	Río Trema desde su nacimiento hasta su desembocadura en el río Nela	2015	2015	
ES091MSPF476	Río Nela desde el río Trema hasta el río Trueba	2015	2015	
ES091MSPF477	Río Trueba desde su nacimiento hasta el río Salón (incluye río Cerneja)	2015	2015	
ES091MSPF478	Río Trueba desde el río Salón hasta su desembocadura en el río Nela	2015	2015	
ES091MSPF479	Río Nabón desde su nacimiento hasta su desembocadura en el río Jerea	2015	2015	
ES091MSPF480	Río Purón desde su nacimiento hasta su desembocadura en el río Ebro	2015	2015	
ES091MSPF481	Río Omecillo desde su nacimiento hasta el río Húmedo (incluye río Nonagro)	2015	2015	
ES091MSPF482	Río Húmedo desde su nacimiento hasta su desembocadura en el río Omecillo	2015	2015	
ES091MSPF485	Río Bayas desde su nacimiento hasta la captación de abastecimiento a Vitoria en el Pozo de Subijana (incluye ríos Vadillo, Vedillo y Ugalde)	2015	2015	
ES091MSPF486	Río Barrundia desde su nacimiento hasta la cola del Embalse de Ullivari (incluye río Ugarana)	2027	2015	4(4)
ES091MSPF487	Río Santa Engracia desde su nacimiento hasta la cola del Embalse de Urrúnaga (incluye río Undabe)	2015	2015	
ES091MSPF488	Río Urquiola desde su nacimiento hasta la cola del Embalse de Urrúnaga (incluye ríos Iraurgi y Olaeta)	2015	2015	
ES091MSPF490	Río Zayas desde su nacimiento hasta la estación de aforos número 221 de Larrinoa	2027	2015	4(4)
ES091MSPF491	Río Ayuda desde su nacimiento hasta el río Molinar (incluye río Molinar)	2015	2015	
ES091MSPF492	Río Inglares desde su nacimiento hasta la población de Pipaón	2015	2015	
ES091MSPF493	Río Tirón desde la población de Fresneda de la Sierra hasta el río Urbión (incluye río Pradoluengo)			4(7)
ES091MSPF494	Río Urbión desde la estación de aforos número 37 en Garganchón hasta su desembocadura en el río Tirón			4(7)
ES091MSPF495	Río Tirón desde el río Urbión hasta el río Retorto	2015	2015	
ES091MSPF496	Río Bañuelos desde su nacimiento hasta su desembocadura en el río Tirón	2015	2015	
ES091MSPF497	Río Glera desde la estación de aforos número 157 en Azarrulla hasta la población de Ezcaray	2015	2015	
ES091MSPF499	Río Brieva desde su nacimiento hasta su desembocadura en el río Najerilla	2015	2015	
ES091MSPF500	Río Najerilla desde el puente de la carretera a Brieva hasta el río Valvanera	2015	2015	
ES091MSPF501	Río Valvanera desde su nacimiento hasta su desembocadura en el río Najerilla	2015	2015	
ES091MSPF502	Río Najerilla desde el río Valvanera hasta el río Tobia	2015	2015	
ES091MSPF503	Río Tobia desde su nacimiento hasta su desembocadura en el río Najerilla	2015	2015	
ES091MSPF504	Río Najerilla desde el río Tobia hasta el río Cárdenas	2015	2015	
ES091MSPF505	Río Cárdenas desde su nacimiento hasta la población de San Millán de la Cogolla			4(7)
ES091MSPF506	Río Iregua desde el puente de la carretera de Almarza hasta el azud de Islallana	2015	2015	
ES091MSPF507	Río Ega II desde su nacimiento hasta el río Sabando (incluye ríos Igoiroin y Bezorri)	2015	2015	
ES091MSPF508	Río Urederra desde su nacimiento hasta la estación de aforos número 70 en la Central de Eraul (incluye río Contrasta)	2027	2015	4(4)

Anexo XII. Plan Hidrológico de la parte española de la DH del EBRO (2015-2021)

CÓDIGO MASA	NOMBRE MASA	HORIZONTE DE PLANIFICACIÓN PREVISTO PARA SU CONSECUCCIÓN		ARTÍCULO DMA EXENCIÓN
		Estado ecológico	Estado químico	
ES091MSPF509	Río Aragón desde el río Ijuez hasta el río Gas (final del tramo canalizado de Jaca e incluye río Ijuez)	2015	2015	
ES091MSPF510	Río Gas desde su nacimiento hasta su desembocadura en el río Aragón (final del tramo canalizado de Jaca)	2027	2015	4(4)
ES091MSPF511	Río Aragón desde el río Gas (final del tramo canalizado de Jaca) hasta el río Lubierre	2015	2015	
ES091MSPF512	Río Lubierre desde su nacimiento hasta su desembocadura en el río Aragón	2015	2015	
ES091MSPF513	Río Aragón desde el río Lubierre hasta el río Estarrún	2027	2015	4(4)
ES091MSPF514	Río Estarrún desde su nacimiento hasta su desembocadura en el río Aragón	2015	2015	
ES091MSPF515	Río Aragón desde el río Estarrún hasta el río Subordán	2015	2015	
ES091MSPF516	Río Subordán desde la población de Hecho hasta el río Osia	2015	2015	
ES091MSPF517	Río Osia desde su nacimiento hasta su desembocadura en el río Subordán	2015	2015	
ES091MSPF518	Río Subordán desde el río Osia hasta su desembocadura en el río Aragón	2015	2015	
ES091MSPF519	Río Aragón desde el río Subordán hasta el río Veral	2015	2015	
ES091MSPF520	Río Veral desde la población de Ansó hasta el río Majones	2015	2015	
ES091MSPF521	Río Majones desde su nacimiento hasta su desembocadura en el río Veral	2015	2015	
ES091MSPF522	Río Veral desde el río Majones hasta su desembocadura en el río Aragón	2015	2015	
ES091MSPF523	Río Aragón desde el río Veral hasta su entrada en el Embalse de Yesa	2015	2015	
ES091MSPF524	Río Esca desde la población de El Roncal hasta el río Biniés (incluye barranco de Gardalar)	2027	2015	4(4)
ES091MSPF525	Río Biniés desde su nacimiento hasta su desembocadura en el río Esca	2015	2015	
ES091MSPF526	Río Esca desde el río Biniés hasta la cola del Embalse de Yesa (incluye barranco de Gabarri)	2027	2015	4(4)
ES091MSPF527	Río Regal desde su nacimiento hasta su entrada en el Embalse de Yesa	2015	2015	
ES091MSPF529	Río Urrio desde su nacimiento hasta la cola del Embalse de Irabia	2015	2015	
ES091MSPF531	Río Urbelcha desde su nacimiento hasta la cola del Embalse de Irabia	2015	2015	
ES091MSPF532	Río Irati desde la central hidroeléctrica de Betolegui hasta la central hidroeléctrica de Irati y cola del Embalse de Itoiz	2015	2015	
ES091MSPF533	Río Urrobi desde su nacimiento hasta la cola del Embalse de Itoiz	2027	2015	4(4)
ES091MSPF534	Río Irati desde la Presa de Itoiz hasta el río Erro	2015	2015	
ES091MSPF535	Río Erro desde la estación de aforos número AN532 en Sorogain hasta su desembocadura en el río Irati	2015	2015	
ES091MSPF536	Río Irati desde el río Erro hasta el río Areta	2015	2015	
ES091MSPF537	Río Areta desde su nacimiento hasta su desembocadura en el río Irati	2015	2015	
ES091MSPF538	Río Anduña desde su nacimiento hasta su desembocadura en el río Zatoya	2027	2015	4(4)
ES091MSPF539	Río Zatoya desde su nacimiento hasta su desembocadura en el río Anduña	2015	2015	
ES091MSPF540	Río Salazar desde el río Zatoya y río Anduña hasta el barranco de La Val (incluye barrancos de La Val, Izal, Igal, Benasa y Larraico)	2015	2015	
ES091MSPF541	Río Arga desde la Presa de Eugui hasta el río Ulzama (inicio del tramo canalizado de Pamplona)	2027	2015	4(4)
ES091MSPF544	Río Ulzama desde su nacimiento hasta su desembocadura en el río Arga (inicio del tramo canalizado de Pamplona e incluye ríos Arquil y Mediano)	2015	2015	
ES091MSPF545	Río Arga desde el río Ulzama (inicio del tramo canalizado de Pamplona) hasta el río Elorz	2021	2015	4(4)
ES091MSPF546	Río Arga desde el río Elorz hasta el río Juslapeña (final del tramo canalizado de Pamplona)	2027	2027	4(4)

Anexo XII. Plan Hidrológico de la parte española de la DH del EBRO (2015-2021)

CÓDIGO MASA	NOMBRE MASA	HORIZONTE DE PLANIFICACIÓN PREVISTO PARA SU CONSECUCCIÓN		ARTÍCULO DMA EXENCIÓN
		Estado ecológico	Estado químico	
ES091MSPF547	Río Juslapeña desde su nacimiento hasta su desembocadura en el río Arga (final del tramo canalizado de Pamplona)	2015	2015	
ES091MSPF548	Río Arga desde el río Juslapeña (final del tramo canalizado de Pamplona) hasta el río Araquil	2027	2027	4(4)
ES091MSPF549	Río Araquil desde su nacimiento hasta el río Alzania (inicio del tramo canalizado)	2015	2015	
ES091MSPF550	Río Alzania desde su nacimiento hasta su desembocadura en el río Araquil (inicio del tramo canalizado)	2015	2015	
ES091MSPF551	Río Araquil desde el río Alzania (inicio del tramo canalizado) hasta el río Larraun (incluye regato de Leciza)	2027	2027	4(4)
ES091MSPF554	Río Larraun desde su nacimiento hasta su desembocadura en el río Araquil (incluye barrancos Iribas y Basabunia)	2015	2015	
ES091MSPF555	Río Araquil desde el río Larraun hasta su desembocadura en el río Arga	2027	2015	4(4)
ES091MSPF556	Río Salado desde su nacimiento hasta la cola del Embalse de Alloz	2027	2027	OMR 4(5)
ES091MSPF557	Río Inaroz desde su nacimiento hasta la cola del Embalse de Alloz	2015	2015	
ES091MSPF558	Río Salado desde la Presa de Alloz y la cola del contraembalse (azud de Mañero) hasta la toma de la central de Alloz	2015	2015	
ES091MSPF560	Río Linares desde su nacimiento hasta la estación de aforos número 43 de San Pedro Manrique (incluye río Ventosa)			4(7)
ES091MSPF562	Río Queiles desde su nacimiento hasta la población de Vozmediano	2015	2015	
ES091MSPF563	Río Huecha desde su nacimiento hasta la población de Añón	2015	2015	
ES091MSPF564	Río Sía desde su nacimiento hasta su desembocadura en el río Gállego (inicio del tramo canalizado aguas abajo de Biescas) y el retorno de las centrales de Biescas I y II	2015	2015	
ES091MSPF565	Río Gállego desde el río Sía (inicio del tramo canalizado aguas abajo de Biescas) y el retorno de las centrales de Biescas I y II hasta el río Oliván	2015	2015	
ES091MSPF566	Río Oliván desde su nacimiento hasta su desembocadura en el río Gállego	2015	2015	
ES091MSPF567	Río Gállego desde el río Oliván hasta su entrada en el Embalse de Sabiñánigo	2015	2015	
ES091MSPF568	Río Aurín desde su nacimiento hasta su entrada en el Embalse de Sabiñánigo	2015	2015	
ES091MSPF569	Río Gállego desde la Presa de Sabiñánigo hasta el río Basa	2027	2027	4(4)
ES091MSPF570	Río Basa desde su nacimiento hasta su desembocadura en el río Gállego	2015	2015	
ES091MSPF571	Río Gállego desde el río Basa hasta el río Abena	2015	2027	4(4)
ES091MSPF572	Río Abena desde su nacimiento hasta su desembocadura en el río Gállego	2015	2015	
ES091MSPF573	Río Gállego desde el río Abena hasta el río Guarga, aguas abajo de la central de Jabarrella junto al azud de Javierrelatre	2015	2027	4(4)
ES091MSPF574	Río Guarga desde su nacimiento hasta su desembocadura en el río Gállego, aguas abajo de la central de Jabarrella junto al azud de Javierrelatre	2015	2015	
ES091MSPF575	Río Gállego desde el río Guarga, aguas abajo de la central de Jabarrella junto al azud de Javierrelatre, hasta el río Val de San Vicente	2015	2027	4(4)
ES091MSPF576	Río Val de San Vicente desde su nacimiento hasta su desembocadura en el río Gállego	2015	2015	
ES091MSPF577	Río Gállego desde el río Val de San Vicente hasta la central de Anzánigo y el azud	2015	2015	
ES091MSPF578	Río Segre en Llívia y desde la localidad de Puigcerdà hasta el río Arabo (incluye río La Vanera desde su entrada en España)	2021	2015	4(4)
ES091MSPF579	Río Arabo desde su entrada en España hasta su desembocadura en el río Segre	2015	2015	

Anexo XII. Plan Hidrológico de la parte española de la DH del EBRO (2015-2021)

CÓDIGO MASA	NOMBRE MASA	HORIZONTE DE PLANIFICACIÓN PREVISTO PARA SU CONSECUCCIÓN		ARTÍCULO DMA EXENCIÓN
		Estado ecológico	Estado químico	
ES091MSPF581	Río Segre desde el río Arabo hasta el río Aransa (incluye ríos Aransa, parte española del Martinet, Alp, Durán y Santa María y torrente de Confort)	2015	2015	
ES091MSPF589	Río Segre desde el río Aransa hasta el río Serch (incluye ríos Capiscol, Cadí, Serch y barranco de Villanova)	2027	2015	4(4)
ES091MSPF595	Río Segre desde el río Serch hasta el río Valira	2015	2015	
ES091MSPF614	Río Civis desde su nacimiento hasta su desembocadura en el río Valira	2015	2015	
ES091MSPF617	Río Valira desde su entrada en España hasta su desembocadura en el río Segre (incluye la parte española del río Os)	2015	2015	
ES091MSPF619	Río Arfa desde su nacimiento hasta su desembocadura en el río Segre	2015	2015	
ES091MSPF621	Río Arabell desde su nacimiento hasta su desembocadura en el río Segre	2015	2015	
ES091MSPF622	Río Segre desde el río Valira hasta el río Pallerols	2027	2015	4(4)
ES091MSPF629	Río Pallerols desde su nacimiento hasta su desembocadura en el río Segre (incluye ríos La Guardia, Castellas y Guils)	2015	2015	
ES091MSPF631	Río Tost desde su nacimiento hasta su desembocadura en el río Segre	2015	2015	
ES091MSPF633	Río Vansa desde su nacimiento hasta su desembocadura en el río Segre	2015	2015	
ES091MSPF635	Río Cabo desde su nacimiento hasta su desembocadura en el río Segre	2015	2015	
ES091MSPF636	Río Segre desde río Pallerols hasta la cola del Embalse de Oliana	2015	2015	
ES091MSPF637	Río Segre desde la Presa de Oliana hasta la cola del Embalse de Rialb	2027	2015	4(4)
ES091MSPF638	Río Segre desde la Presa de Rialb hasta el río Llobregós	2015	2015	
ES091MSPF639	Río Segre desde el azud del Canal de Urgel hasta el río Boix	2027	2015	4(4)
ES091MSPF640	Río Segre desde el río Boix hasta la Presa de Camarasa en el río Noguera Pallaresa	2027	2015	4(4)
ES091MSPF641	Río Noguera Pallaresa desde el río Noguera de Cardós y la central de Llavorsí hasta el río Santa Magdalena	2015	2015	
ES091MSPF642	Río Santa Magdalena desde su nacimiento hasta su desembocadura en el río Noguera Pallaresa	2015	2015	
ES091MSPF643	Río Noguera Pallaresa desde el río Santa Magdalena hasta el río San Antonio	2015	2015	
ES091MSPF644	Río San Antonio desde su nacimiento hasta su desembocadura en el río Noguera Pallaresa	2015	2015	
ES091MSPF645	Río Noguera Pallaresa desde el río San Antonio hasta el río Flamisell, la cola del Embalse de Talarn y el retorno de las centrales	2015	2015	
ES091MSPF646	Río Flamisell desde su nacimiento hasta el río Sarroca	2015	2015	
ES091MSPF649	Río Sarroca desde su nacimiento hasta su desembocadura en el río Flamisell (incluye río Valiri)	2015	2015	
ES091MSPF650	Río Flamisell desde el río Sarroca hasta su desembocadura en el río Noguera Pallaresa, la cola del Embalse de Talarn y el retorno de las centrales	2015	2015	
ES091MSPF651	Río Carreu desde su nacimiento hasta su entrada en el Embalse de Talarn	2015	2015	
ES091MSPF652	Río Noguera Pallaresa desde la Presa de Talarn hasta el río Conqués	2015	2015	
ES091MSPF654	Río Viu desde su nacimiento hasta su entrada en el Embalse de Escales (incluye río Erla y arroyo de Peranera)	2027	2015	4(4)
ES091MSPF657	Río Aulet desde su nacimiento hasta su entrada en el Embalse de Escales	2015	2015	
ES091MSPF659	Río Sobrecastell desde su nacimiento hasta su desembocadura en el río Noguera Ribagorzana	2015	2015	
ES091MSPF660	Río Noguera Ribagorzana desde el río Sobrecastell hasta el río San Juan	2015	2015	
ES091MSPF661	Río San Juan desde su nacimiento hasta su desembocadura en el río Noguera Ribagorzana	2027	2015	4(4)

Anexo XII. Plan Hidrológico de la parte española de la DH del EBRO (2015-2021)

CÓDIGO MASA	NOMBRE MASA	HORIZONTE DE PLANIFICACIÓN PREVISTO PARA SU CONSECUCCIÓN		ARTÍCULO DMA EXENCIÓN
		Estado ecológico	Estado químico	
ES091MSPF662	Río Noguera Ribagorzana desde el río San Juan hasta el puente de la carretera	2015	2015	
ES091MSPF663	Río Vellos desde el río Aso hasta el río Yesa	2015	2015	
ES091MSPF664	Río Yesa desde su nacimiento hasta su desembocadura en el río Vellos	2015	2015	
ES091MSPF665	Río Vellos desde el río Yesa hasta su desembocadura en el río Cinca, aguas arriba de la central de Laspuña (final e inicio de tramo canalizado)	2015	2015	
ES091MSPF666	Río Cinca desde el río Vellos, aguas arriba de la central de Laspuña (final e inicio de tramo canalizado), hasta el río Ara	2015	2015	
ES091MSPF667	Río Ara desde la población de Fiscal hasta el río Sieste	2015	2015	
ES091MSPF668	Río Sieste desde su nacimiento hasta su desembocadura en el río Ara	2015	2015	
ES091MSPF669	Río Ara desde el río Sieste hasta su desembocadura en el río Cinca (incluye la cola del Embalse de Mediano y el final de las canalizaciones del río Cinca)	2015	2015	
ES091MSPF670	Río Ena desde su nacimiento hasta su desembocadura en el río Ara	2015	2015	
ES091MSPF672	Río Nata desde su nacimiento hasta la cola del Embalse de Mediano	2015	2015	
ES091MSPF674	Río Usía desde su nacimiento hasta la cola del Embalse de Mediano	2015	2015	
ES091MSPF676	Río Susía desde su nacimiento hasta la cola del Embalse de El Grado	2015	2015	
ES091MSPF677	Río Naval desde su nacimiento hasta su entrada en el Embalse de El Grado	2015	2015	
ES091MSPF678	Río Cinca desde la Presa de El Grado hasta el río Ésera	2027	2015	4(4)
ES091MSPF679	Río Ésera desde el puente de la carretera a Aínsa hasta la estación de aforos número 13 en Graus	2027	2015	4(4)
ES091MSPF680	Río Isábena desde el final del tramo canalizado de Las Paules hasta el río Villacarli	2015	2015	
ES091MSPF681	Río Villacarli desde su nacimiento hasta su desembocadura en el río Isábena	2015	2015	
ES091MSPF682	Río Isábena desde el río Villacarli hasta el río Ceguera	2015	2015	
ES091MSPF683	Río Ceguera desde su nacimiento hasta su desembocadura en el río Isábena	2015	2015	
ES091MSPF684	Río Alcanadre desde su nacimiento hasta el río Mascún (incluye río Mascún)	2015	2015	
ES091MSPF686	Río Guatzalema desde su nacimiento hasta la cola del Embalse de Vadiello	2015	2015	
ES091MSPF687	Río Cidacos desde su nacimiento hasta la población de Yanguas (incluye ríos Baos y Ostaza)	2015	2015	
ES091MSPF688	Río Aragón desde su nacimiento hasta el Canal Roya y la toma para las centrales de Canfranc (incluye arroyo Rioseta)	2027	2015	4(4)
ES091MSPF689	Río Canal Roya desde su nacimiento hasta su desembocadura en el río Aragón y la toma para las centrales de Canfranc	2015	2015	
ES091MSPF690	Río Aragón desde el Canal Roya y la toma para las centrales de Canfranc, hasta el río Izas	2015	2015	
ES091MSPF691	Río Izas desde su nacimiento hasta su desembocadura en el río Aragón	2015	2015	
ES091MSPF692	Río Aragón desde el río Izas hasta el río Ijuez	2015	2015	
ES091MSPF693	Río Subordán desde su nacimiento hasta la población de Hecho	2015	2015	
ES091MSPF694	Río Veral desde su nacimiento hasta la población de Ansó	2015	2015	
ES091MSPF696	Río Esca desde su nacimiento hasta la población de Roncal (incluye el río Ustarroz)	2015	2015	
ES091MSPF698	Río Erro desde su nacimiento hasta la estación de aforos número AN532 en Sorogain	2015	2015	
ES091MSPF699	Río Argá desde su nacimiento hasta la población de Olaverri	2015	2015	
ES091MSPF700	Río Gállego desde la Presa de Lanuza hasta el río Escarra	2015	2015	
ES091MSPF701	Río Gállego desde el río Escarra hasta la cola del Embalse de Búbal junto a El Pueyo y las centrales	2015	2015	

Anexo XII. Plan Hidrológico de la parte española de la DH del EBRO (2015-2021)

CÓDIGO MASA	NOMBRE MASA	HORIZONTE DE PLANIFICACIÓN PREVISTO PARA SU CONSECUCCIÓN		ARTÍCULO DMA EXENCIÓN
		Estado ecológico	Estado químico	
ES091MSPF704	Río Caldares desde su nacimiento hasta su entrada en el Embalse de Búbal	2015	2015	
ES091MSPF705	Río Aguilero desde su nacimiento hasta el Embalse de Búbal	2015	2015	
ES091MSPF706	Río Gállego desde la Presa de Búbal hasta el río Sía (inicio del tramo canalizado aguas abajo de Biescas) y el retorno de las centrales de Biescas I y II	2015	2015	
ES091MSPF707	Río Noguera Pallaresa desde su nacimiento hasta el río Bergante	2027	2015	4(4)
ES091MSPF708	Río Bergante desde su nacimiento hasta su desembocadura en el río Noguera Pallaresa	2015	2015	
ES091MSPF709	Río Noguera Pallaresa desde el río Bergante hasta el río Bonaigua	2015	2015	
ES091MSPF710	Río Bonaigua desde su nacimiento hasta su desembocadura en el río Noguera Pallaresa	2015	2015	
ES091MSPF711	Río Noguera Pallaresa desde el río Bonaigua hasta el río Unarre (final del tramo canalizado) y los retornos de las centrales de Esterrí y de Unarre	2015	2015	
ES091MSPF712	Río Espot desde su nacimiento hasta el río Peguera	2015	2015	
ES091MSPF713	Río Peguera desde su nacimiento hasta su desembocadura en el río Espot	2015	2015	
ES091MSPF714	Río Espot desde el río Peguera hasta su desembocadura en el río Noguera Pallaresa y en la Presa de Torrasa	2015	2015	
ES091MSPF715	Río Noguera Pallaresa desde el río Unarre (final del tramo canalizado) y los retornos de las centrales de Esterrí y de Unarre hasta el río Espot y la Presa de Torrasa (incluye Embalse de Cavallers)	2015	2015	
ES091MSPF716	Río Unarre desde su nacimiento hasta su desembocadura en el río Noguera Pallaresa (final del tramo canalizado) y los retornos de las centrales de Esterrí y de Unarre	2015	2015	
ES091MSPF717	Río Noguera Pallaresa desde el río Espot y la Presa de Torrasa hasta el río Noguera de Cardós y la central de Llavorsí	2015	2015	
ES091MSPF718	Río Tabescán desde su nacimiento hasta el río Noarre (incluye río Noarre)	2015	2015	
ES091MSPF720	Río Tabescán desde el río Noarre hasta su desembocadura en el río Noguera de Cardós	2015	2015	
ES091MSPF721	Río Noguera de Cardós desde su nacimiento hasta el río Tabescán	2015	2015	
ES091MSPF722	Río Noguera de Cardós desde el río Tabescán hasta el río Estahón	2015	2015	
ES091MSPF723	Río Estahón desde su nacimiento hasta su desembocadura en el río Noguera de Cardós	2015	2015	
ES091MSPF724	Río Noguera de Cardós desde el río Estahón hasta el río Noguera de Vallferrera	2015	2015	
ES091MSPF725	Río Vallferrera desde su nacimiento hasta el río Tor	2015	2015	
ES091MSPF726	Río Tor desde su nacimiento hasta su desembocadura en el río Vallferrera	2015	2015	
ES091MSPF727	Río Vallferrera desde el río Tor hasta su desembocadura en el río Noguera de Cardós	2015	2015	
ES091MSPF728	Río Noguera de Cardós desde el río Noguera de Vallferrera hasta su desembocadura en el río Noguera Pallaresa y la central de Llavorsí (incluye barranco de Burch)	2015	2015	
ES091MSPF731	Río Noguera Ribagorzana desde su nacimiento hasta la cola del Embalse de Baserca (incluye río Besiberri)	2015	2015	
ES091MSPF732	Río Salenca desde su nacimiento hasta la cola del Embalse de Baserca	2015	2015	
ES091MSPF733	Río Noguera Ribagorzana desde la Presa de Baserca, la central de Mosalet y la toma para la central de Senet hasta la central de Senet	2015	2015	
ES091MSPF734	Río Noguera Ribagorzana desde la central de Senet y la toma para la central de Bono hasta el río Llauset (incluye río Llauset)	2015	2015	
ES091MSPF735	Río Noguera Ribagorzana desde el río Llauset hasta el inicio de la canalización de El Pont de Suert	2015	2015	

Anexo XII. Plan Hidrológico de la parte española de la DH del EBRO (2015-2021)

CÓDIGO MASA	NOMBRE MASA	HORIZONTE DE PLANIFICACIÓN PREVISTO PARA SU CONSECUCCIÓN		ARTÍCULO DMA EXENCIÓN
		Estado ecológico	Estado químico	
ES091MSPF736	Río Baliera desde su nacimiento hasta el inicio de la canalización de El Pont de Suert	2015	2015	
ES091MSPF737	Río Noguera Ribagorzana desde el inicio de la canalización de El Pont de Suert hasta el río Noguera de Tor	2015	2015	
ES091MSPF738	Río San Nicolás desde su nacimiento hasta su desembocadura en el río Noguera de Tor	2015	2015	
ES091MSPF739	Río Noguera de Tor desde el río San Nicolás hasta el río Bohí	2015	2015	
ES091MSPF740	Río Bohí desde su nacimiento hasta su desembocadura en el río Noguera de Tor	2015	2015	
ES091MSPF741	Río Noguera de Tor desde el río Bohí hasta el retorno de la central de Bohí	2015	2015	
ES091MSPF742	Río Foixas desde su nacimiento hasta su desembocadura en el río Noguera de Tor	2015	2015	
ES091MSPF743	Río Noguera de Tor desde el retorno de la central de Bohí hasta su desembocadura en el río Noguera Ribagorzana	2015	2015	
ES091MSPF744	Río Noguera Ribagorzana desde el río Noguera de Tor hasta la cola del Embalse de Escalles, el retorno de la central de El Pont de Suert y el final de la canalización de El Pont de Suert	2015	2015	
ES091MSPF745	Río Barrosa desde su nacimiento hasta su desembocadura en el río Cinca (inicio de la canalización del Cinca e incluye río Real y barranco Urdiceto)	2015	2015	
ES091MSPF746	Río Cinca desde el río Barrosa (inicio de la canalización del río Cinca) hasta el río Cinqueta	2015	2015	
ES091MSPF748	Río Cinqueta desde su nacimiento hasta el río Sallena (incluye río Sallena)	2015	2015	
ES091MSPF749	Río Cinqueta desde el río Sallena hasta su desembocadura en el río Cinca	2015	2015	
ES091MSPF750	Río Cinca desde el río Cinqueta hasta el río Irués	2015	2015	
ES091MSPF751	Río Irués desde su nacimiento hasta su entrada en el Embalse de Laspuña (incluye río Garona)	2015	2015	
ES091MSPF754	Río Cinca desde el río Irués hasta el río Vellos, aguas arriba de la central de Laspuña (final e inicio de tramo canalizado e incluye río Yaga)	2015	2015	
ES091MSPF756	Río Vellos desde su nacimiento hasta el río Aso (incluye río Aso)	2015	2015	
ES091MSPF758	Río Oral desde su nacimiento hasta su desembocadura en el río Ara	2015	2015	
ES091MSPF761	Río Ara desde el río Arazas hasta la población de Fiscal (incluye barrancos del Sorrosal y del Valle)	2015	2015	
ES091MSPF764	Río Ésera desde su nacimiento hasta la cola del Embalse de Paso Nuevo (incluye barranco de Cregüeña)	2015	2015	
ES091MSPF765	Río Vallibierna desde su nacimiento hasta su desembocadura en el río Ésera	2015	2015	
ES091MSPF766	Río Ésera desde la cola del Embalse de Paso Nuevo hasta el río Estós (incluye Embalse de Paso Nuevo)	2015	2015	
ES091MSPF767	Río Estós desde su nacimiento hasta su desembocadura en el río Ésera	2015	2015	
ES091MSPF768	Río Ésera desde el río Estós hasta el río Barbaruens, la central de Seira y las tomas para la central de Campo	2015	2015	
ES091MSPF769	Río Remáscaro desde su nacimiento hasta su desembocadura en el río Ésera	2015	2015	
ES091MSPF771	Río Barbaruens desde su nacimiento hasta su desembocadura en el río Ésera, la central de Seira y las tomas para la central de Campo	2015	2015	
ES091MSPF772	Río Ésera desde el río Barbaruens, la central de Seira y las tomas para la central de Campo hasta el barranco de Viu, la Presa y la central de Campo	2015	2015	
ES091MSPF773	Río Viu desde su nacimiento hasta su desembocadura en el río Ésera, la Presa y la central de Campo	2015	2015	

Anexo XII. Plan Hidrológico de la parte española de la DH del EBRO (2015-2021)

CÓDIGO MASA	NOMBRE MASA	HORIZONTE DE PLANIFICACIÓN PREVISTO PARA SU CONSECUCCIÓN		ARTÍCULO DMA EXENCIÓN
		Estado ecológico	Estado químico	
ES091MSPF774	Río Ésera desde la desembocadura del barranco de Viu, la Presa y la central de Campo hasta el puente de la carretera a Aínsa	2015	2015	
ES091MSPF775	Río Rialvo desde su nacimiento hasta su desembocadura en el río Ésera	2015	2015	
ES091MSPF777	Río Isábena desde su nacimiento hasta el final del tramo canalizado de Las Paules	2015	2015	
ES091MSPF778	Río Ruda desde su nacimiento hasta su desembocadura en el río Garona	2015	2015	
ES091MSPF779	Río Garona desde el río Ruda hasta el río Yñola	2015	2015	
ES091MSPF780	Río Yñola desde su nacimiento hasta su desembocadura en el río Garona	2015	2015	
ES091MSPF781	Río Garona desde el río Yñola hasta el río Balartias	2015	2015	
ES091MSPF782	Río Garona desde el río Balartias hasta el río Negro	2015	2015	
ES091MSPF783	Río Negro desde su nacimiento hasta su desembocadura en el río Garona	2015	2015	
ES091MSPF784	Río Garona desde el río Negro hasta el río Barrados	2015	2015	
ES091MSPF785	Río Ara desde su nacimiento hasta el río Arazas (incluye río Arazas)	2015	2015	
ES091MSPF786	Río Garona desde el río Barrados hasta el río Jueu (incluye río Barrados)	2015	2015	
ES091MSPF787	Río Jueu desde su nacimiento hasta su desembocadura en el río Garona (incluye arroyos Geles, La Ribenta, Pumero y La Mojoya)	2015	2015	
ES091MSPF788	Río Garona desde el río Jueu hasta su entrada en el Embalse de Torán (incluye ríos Margalida y Toran)	2015	2015	
ES091MSPF789	Río Albiña desde su nacimiento hasta la cola del Embalse de Albiña	2015	2015	
ES091MSPF790	Río Albiña desde la Presa de Albiña hasta la cola del Embalse de Urrúnaga	2015	2015	
ES091MSPF793	Río Arga desde la población de Olaverri hasta la cola del Embalse de Eugui	2027	2015	4(4)
ES091MSPF795	Río Ebro desde la Presa de Cereceda y el azud de Trespaderne hasta el río Oca	2027	2015	4(4)
ES091MSPF796	Río Ebro desde la población de Puente Arenas hasta la cola del Embalse de Cereceda	2015	2015	
ES091MSPF797	Río Ebro desde el río Purón hasta la cola del Embalse de Sobrón	2015	2015	
ES091MSPF798	Río Ebro desde la Presa de Sobrón hasta la central de Sobrón y la cola del Embalse de Puentelarrá	2015	2015	
ES091MSPF801	Río Noguera de Tor desde su nacimiento hasta el río San Nicolás	2015	2015	
ES091MSPF805	Río Tirón desde el río Encemero y la cola del Embalse de Leiva hasta el río Reláchigo	2015	2015	
ES091MSPF807	Río Gállego desde la central de Anzánigo y el azud hasta la cola del Embalse de La Peña	2015	2015	
ES091MSPF810	Río Albercos desde la Presa de Ortigosa hasta su desembocadura en el río Iregua	2015	2015	
ES091MSPF812	Río Flumen desde su nacimiento hasta la cola del Embalse de Montearagón y el salto de Roldán	2015	2015	
ES091MSPF814	Río Isuela desde su nacimiento hasta el puente de Nuevo y los azudes de La Hoya (incluye Embalse de Arguís)	2015	2015	
ES091MSPF816	Río Sotón desde el río Riel hasta la cola del Embalse de La Sotonera	2015	2015	
ES091MSPF817	Río Gállego desde el barranco de la Violada hasta el azud de Urdán	2015	2015	
ES091MSPF820	Río Noguera Ribagorzana desde la Presa de Santa Ana hasta la toma de canales en Alfarrás	2015	2015	
ES091MSPF821	Río Huerva desde su nacimiento hasta la cola del Embalse de Las Torcas	2027	2015	4(4)
ES091MSPF822	Río Huerva desde el azud de Villanueva de Huerva hasta la cola del Embalse de Mezalocha	2015	2015	
ES091MSPF823	Río Aranda desde su nacimiento hasta la población de Brea de Aragón	2015	2015	

Anexo XII. Plan Hidrológico de la parte española de la DH del EBRO (2015-2021)

CÓDIGO MASA	NOMBRE MASA	HORIZONTE DE PLANIFICACIÓN PREVISTO PARA SU CONSECUCCIÓN		ARTÍCULO DMA EXENCIÓN
		Estado ecológico	Estado químico	
ES091MSPF825	Río Montsant desde su nacimiento hasta la cola del Embalse de Montsant	2015	2015	
ES091MSPF826	Río Montsant desde la Presa de Montsant hasta su desembocadura en el río Ciurana	2015	2015	
ES091MSPF827	Río Guadalupe desde el azud de Rimer hasta la Presa de Moros (muro de desvío a los túneles)	2027	2015	4(4)
ES091MSPF828	Río Pancrudo desde su nacimiento hasta la cola del Embalse de Lechago	2015	2015	
ES091MSPF829	Río Pancrudo desde la Presa de Lechago hasta su desembocadura en el río Jiloca	2027	2015	4(4)
ES091MSPF830	Río Asmat desde su nacimiento hasta la cola del Embalse de Guiamets	2015	2015	
ES091MSPF831	Río Asmat desde la Presa de Guiamets hasta su desembocadura en el río Ciurana	2015	2015	
ES091MSPF833	Río Esteruel desde su nacimiento hasta el Embalse de Escuriza	2015	2015	
ES091MSPF834	Río Escuriza desde su nacimiento hasta la población de Crivillén	2015	2015	
ES091MSPF836	Río Huerva desde la Presa de las Torcas hasta el azud de Villanueva de Huerva	2015	2015	
ES091MSPF837	Río Iriola desde su nacimiento hasta cola del Embalse de Urrúnaga	2015	2015	
ES091MSPF838	Río Astón desde su nacimiento hasta la cola del Embalse de La Sotonera	2015	2015	
ES091MSPF839	Barranco Forcos desde su nacimiento hasta su desembocadura en el río Ara	2015	2015	
ES091MSPF841	Río Híjar desde su nacimiento hasta su desembocadura en el río Ebro	2015	2015	
ES091MSPF842	Río Torán desde su nacimiento hasta su desembocadura en el río Garona	2015	2015	
ES091MSPF847	Río Aguas Limpias desde su nacimiento hasta su desembocadura en el río Gállego (incluye Embalse de Lasarra)	2015	2015	
ES091MSPF848	Río Gállego desde su nacimiento hasta la cola del Embalse de Lanuza y el retorno de las centrales de Sallent	2015	2015	
ES091MSPF849	Río Escarra desde su nacimiento hasta la Presa de Escarra	2015	2015	
ES091MSPF851	Río Balartias desde su nacimiento hasta su desembocadura en el río Garona	2015	2015	
ES091MSPF852	Río Cinca desde su nacimiento hasta el río Barrosa (inicio de la canalización del río Cinca)	2015	2015	
ES091MSPF855	Río Aigua Moix desde su nacimiento hasta su desembocadura en el río Garona y el río Ruda	2015	2015	
ES091MSPF861	Río Val desde su nacimiento hasta su entrada en el Embalse de El Val	2027	2015	4(4)
ES091MSPF866	Río Ebro desde su salida del Embalse de El Cortijo hasta el río Iregua	2015	2015	
ES091MSPF869	Río Cinca desde el río Clamor II Amarga hasta el río Alcanadre	2027	2015	4(4)
ES091MSPF870	Río Cinca desde el río Alcanadre hasta la Clamor Amarga	2015	2015	
ES091MSPF914	Río Regallo desde su nacimiento hasta el cruce del canal de Valmuel			4(7)
ES091MSPF915	Río Albercos desde su nacimiento hasta la cola del Embalse de Ortigosa	2015	2015	
ES091MSPF917	Río Arba de Riguel desde el puente de la carretera A-1202 de Uncastillo a Luesia hasta la población de Sádaba (paso del canal con río Riguel antes del pueblo)	2015	2015	
ES091MSPF948	Barranco de La Nava desde su nacimiento hasta su desembocadura en el río Alhama	2015	2015	
ES091MSPF950	Río Salado desde la toma de la central de Alloz hasta el retorno de la central de Alloz	2015	2015	
ES091MSPF951	Río Guadalupe desde la Presa de Santolea hasta el azud de Abénfigo	2015	2015	
ES091MSPF952	Río Najerilla desde el contraembalse del Embalse de Mansilla hasta el río Urbión	2015	2015	
ES091MSPF953	Río Iregua desde el azud del canal de trasvase al Embalse de Ortigosa hasta el río Lumbreras	2015	2015	

Anexo XII. Plan Hidrológico de la parte española de la DH del EBRO (2015-2021)

CÓDIGO MASA	NOMBRE MASA	HORIZONTE DE PLANIFICACIÓN PREVISTO PARA SU CONSECUCCIÓN		ARTÍCULO DMA EXENCIÓN
		Estado ecológico	Estado químico	
ES091MSPF954	Río Queiles desde el río Val hasta Tarazona (incluye río Val desde la Presa del Embalse de El Val hasta su desembocadura en río Queiles)	2015	2015	
ES091MSPF955	Río Gállego desde la Presa de La Peña hasta la población de Riglos	2015	2015	
ES091MSPF956	Río Ebro desde la Presa de Puentelarrá hasta el inicio del tramo modificado de Miranda de Ebro	2015	2015	
ES091MSPF957	Río Segre desde el río Sió hasta el río Cervera	2015	2015	
ES091MSPF958	Río Irati desde la Presa de Irabia hasta la central hidroeléctrica de Betolegui	2015	2015	
ES091MSPF959	Río Segre desde el río Llobregós hasta el azud del Canal de Urgel	2015	2015	
ES091MSPF960	Río Noguera Pallaresa desde el río Conqués hasta la cola del Embalse de Terradets	2015	2015	
ES091MSPF961	Río Noguera Ribagorzana desde la Presa del contraembalse de Escales hasta el río Sobrecastell	2015	2015	
ES091MSPF962	Río Gállego desde el azud de Ardisa hasta el barranco de la Violada	2027	2015	4(4)
ES091MSPF963	Río Guadalope desde la Presa de Caspe hasta el azud de Rimer	2015	2015	
ES091MSPF964	Río Escarra desde la Presa de Escarra hasta su desembocadura en el río Gállego	2015	2015	
ES091MSPF1048	Río Segre desde la Presa del Embalse de Balaguer hasta la confluencia con el río Sió	2015	2015	
ES091MSPF1701	Río Padrobaso desde su nacimiento hasta su desembocadura en el río Bayas	2015	2015	
ES091MSPF1702	Río Omecillo desde el río Húmedo hasta el río Salado	2015	2015	
ES091MSPF1703	Arroyo Omecillo desde su nacimiento hasta su desembocadura en el río Omecillo	2027	2027	OMR 4(5)
ES091MSPF1742	Río Ega I desde el río Istorea hasta el río Urederra	2015	2015	

Apéndice 10.1.2. Objetivos medioambientales para masas de agua superficial naturales categoría lago.

CÓDIGO MASA	NOMBRE MASA	HORIZONTE DE PLANIFICACIÓN PREVISTO PARA SU CONSECUCCIÓN		ARTÍCULO DMA EXENCIÓN
		Estado ecológico	Estado químico	
ES091MSPF966	Estany Gémena de Baix	2015	2015	
ES091MSPF969	Estany Superior de Rosari	2015	2015	
ES091MSPF970	Lac Redon	2015	2015	
ES091MSPF971	Estany Salat	2015	2015	
ES091MSPF972	Estany de Travessany	2015	2015	
ES091MSPF974	Laguna de Carralagroño	2027	2015	4(4)
ES091MSPF975	Estany Gerber	2015	2015	
ES091MSPF978	Estany de Liat	2015	2015	
ES091MSPF979	Estany Fondo	2015	2015	
ES091MSPF980	Estany de Mariola	2015	2015	
ES091MSPF981	Estany de Montolíu	2021	2015	4(4)
ES091MSPF983	Ibón de Cregueña	2015	2015	
ES091MSPF984	Laguna de Gallocanta	2027	2015	4(4)
ES091MSPF985	Laguna de La Estanca	2027	2015	4(4)
ES091MSPF987	Estany Negre	2015	2015	
ES091MSPF988	Salada Grande o Laguna de Alcañiz	2027	2015	4(4)
ES091MSPF989	Laguna de la Playa	2021	2015	4(4)
ES091MSPF990	Laguna Salada de Chiprana	2027	2015	4(4)
ES091MSPF991	Laguna Larga	2027	2015	4(4)
ES091MSPF992	Laguna de Carravalseca	2027	2015	4(4)
ES091MSPF995	Estany de Contraig	2015	2015	
ES091MSPF997	Estany de Baiau	2015	2015	

Anexo XII. Plan Hidrológico de la parte española de la DH del EBRO (2015-2021)

CÓDIGO MASA	NOMBRE MASA	HORIZONTE DE PLANIFICACIÓN PREVISTO PARA SU CONSECUCCIÓN		ARTÍCULO DMA EXENCIÓN
		Estado ecológico	Estado químico	
ES091MSPF998	Estany Gran de Tumeneia	2015	2015	
ES091MSPF1005	Estany de les Mangades	2015	2015	
ES091MSPF1006	Estany d' Airoto	2015	2015	
ES091MSPF1011	Estany dels Monges	2015	2015	
ES091MSPF1012	Estany de la Llebreta	2021	2015	4(4)
ES091MSPF1014	Estanque Grande de Estanya	2015	2015	
ES091MSPF1015	Estany Gran del Pessó	2021	2015	4(4)
ES091MSPF1016	Laguna de Pitillas	2027	2015	4(4)
ES091MSPF1017	Laguna Negra	2027	2015	4(4)
ES091MSPF1019	Lago de Arreo	2027	2015	4(4)
ES091MSPF1025	Encharcamientos de Salburúa y Balsa de Arkaute	2027	2015	4(4)
ES091MSPF1026	Estany de Cap del Port	2015	2015	
ES091MSPF1027	Lago de Marboré	2021	2015	4(4)
ES091MSPF1029	Estany de Montcortés	2015	2015	
ES091MSPF1034	Estany Reguera	2015	2015	
ES091MSPF1037	Laguna del Musco	2027	2015	4(4)
ES091MSPF1040	Estany Major de la Gallina	2015	2015	
ES091MSPF1041	Estany Romedo de Dalt	2015	2015	
ES091MSPF1042	Laguna Honda	2027	2015	4(4)
ES091MSPF1045	Encharcamientos de Salburúa y Balsa de Betoño	2027	2015	4(4)
ES091MSPF1050	Ibón de Baños	2027	2015	4(4)
ES091MSPF1743	Complejo lagunar humedales de la Sierra de Urbión	2027	2015	4(4)
ES091MSPF1744	Laguna de Urbión	2027	2015	4(4)
ES091MSPF1745	Complejo lagunar Cuenca de San Nicolás (1,3)	2021	2015	4(4)
ES091MSPF1746	Complejo lagunar Cuenca de Flamisell (1,3)	2027	2015	4(4)
ES091MSPF1747	Complejo lagunar Cuenca de San Antonio (1,3)	2015	2015	
ES091MSPF1748	Complejo lagunar Cuenca del Peguera (1,3)	2027	2015	4(4)
ES091MSPF1749	Complejo lagunar Cuenca del Espot (1,3)	2015	2015	
ES091MSPF1750	Complejo lagunar Cuenca del Bonaigua (1,3)	2015	2015	
ES091MSPF1751	Complejo lagunar Cuenca Noguera del Torr (1,3)	2015	2015	
ES091MSPF1752	Complejo lagunar Cuenca Noguera del Torr tipo 4	2015	2015	
ES091MSPF1753	Complejo lagunar Cuenca del Espot tipo 4	2015	2015	
ES091MSPF1754	Complejo lagunar Cuenca de Peguera tipo 4	2015	2015	
ES091MSPF1755	Complejo Lagunar Cuenca del Bohi tipo 3	2021	2015	4(4)
ES091MSPF1756	Complejo lagunar Cuenca San Nicolas tipo 4	2015	2015	
ES091MSPF1757	L'Arispe y Baltasar y Panxa	2027	2015	4(4)

Apéndice 10.1.3. Objetivos medioambientales para masas de agua superficial naturales categoría aguas de transición.

CÓDIGO MASA	NOMBRE MASA	HORIZONTE DE PLANIFICACIÓN PREVISTO PARA SU CONSECUCCIÓN		ARTÍCULO DMA EXENCIÓN
		Estado ecológico	Estado químico	
ES091MSPF891	Río Ebro desde Tortosa hasta desembocadura	2015	2015	
ES091MSPF1684	El Garxal	2021	2015	4(4)
ES091MSPF1686	Illa de Sant Antoni	2015	2015	

Anexo XII. Plan Hidrológico de la parte española de la DH del EBRO (2015-2021)

Apéndice 10.1.4 Objetivos medioambientales para masas de agua superficial naturales categoría aguas costeras.

CÓDIGO MASA	NOMBRE MASA	HORIZONTE DE PLANIFICACIÓN PREVISTO PARA SU CONSECUCCIÓN		ARTÍCULO DMA EXENCIÓN
		Estado ecológico	Estado químico	
ES091MSPF894	Delta Norte	2015	2015	
ES091MSPF895	Delta Sur	2015	2015	
ES091MSPF896	Alcanar	2015	2015	

Apéndice 10.2. Masas de agua muy modificadas.

Apéndice 10.2.1. Objetivos medioambientales para masas de agua superficial muy modificadas categoría río.

CÓDIGO MASA	NOMBRE MASA	HORIZONTE DE PLANIFICACIÓN PREVISTO PARA SU CONSECUCCIÓN		ARTÍCULO DMA EXENCIÓN
		Potencial ecológico	Estado químico	
ES091MSPF1	Embalse del Ebro	2021	2015	4(4)
ES091MSPF2	Embalse de Urrúnaga	2027	2015	4(4)
ES091MSPF4	Embalse de Irabia	2015	2015	
ES091MSPF5	Embalse de Albiña	2027	2015	4(4)
ES091MSPF6	Embalse de Eugui	2015	2015	
ES091MSPF7	Embalse de Ullivarri-Gamboa	2015	2015	
ES091MSPF17	Embalse de Cereceda	2021	2015	4(4)
ES091MSPF19	Embalse de Lanuza	2015	2015	
ES091MSPF22	Embalse de Sobrón	2021	2015	4(4)
ES091MSPF25	Embalse de Búbal	2015	2015	
ES091MSPF26	Embalse de Puentelarrá	2021	2015	4(4)
ES091MSPF27	Embalse de Alloz	2015	2015	
ES091MSPF34	Embalse de Baserca	2027	2015	4(4)
ES091MSPF37	Embalse de Yesa	2015	2015	
ES091MSPF39	Embalse de Sabiñánigo	2015	2015	
ES091MSPF40	Embalse de El Cortijo	2021	2015	4(4)
ES091MSPF42	Embalse de Mediano desde el río Ara hasta la presa	2015	2015	
ES091MSPF43	Embalse de Escales	2015	2015	
ES091MSPF44	Embalse de La Peña	2027	2015	4(4)
ES091MSPF45	Embalse de Sopeira	2015	2015	
ES091MSPF47	Embalse de El Grado	2015	2015	
ES091MSPF50	Embalse de Talarn	2015	2015	
ES091MSPF51	Embalse de Vadiello	2015	2015	
ES091MSPF53	Embalse de Oliana	2027	2015	4(4)
ES091MSPF54	Embalse de Montearagón	2027	2015	4(4)
ES091MSPF55	Embalse de Ardisa	2021	2015	4(4)
ES091MSPF56	Embalse de Barasona	2015	2015	
ES091MSPF58	Embalse de Canelles	2015	2015	
ES091MSPF59	Embalse de Terradets	2027	2015	4(4)
ES091MSPF61	Embalse de Mansilla	2015	2015	
ES091MSPF62	Embalse de La Sotonera	2015	2015	
ES091MSPF63	Embalse de Rialb	2027	2015	4(4)
ES091MSPF64	Embalse de Pajares	2015	2015	
ES091MSPF65	Embalse de Camarasa	2015	2015	
ES091MSPF66	Embalse de Santa Ana	2015	2015	
ES091MSPF67	Embalse de San Lorenzo	2015	2015	
ES091MSPF68	Embalse de El Val	2027	2015	4(4)
ES091MSPF70	Embalse de Mequinenza	2027	2015	4(4)
ES091MSPF71	Embalse de Mezalocha	2027	2015	4(4)

Anexo XII. Plan Hidrológico de la parte española de la DH del EBRO (2015-2021)

CÓDIGO MASA	NOMBRE MASA	HORIZONTE DE PLANIFICACIÓN PREVISTO PARA SU CONSECUCCIÓN		ARTÍCULO DMA EXENCIÓN
		Potencial ecológico	Estado químico	
ES091MSPF72	Embalse de Margalef	2027	2015	4(4)
ES091MSPF73	Embalse de Ciurana	2015	2015	
ES091MSPF74	Embalse de Flix	2027	2015	4(4)
ES091MSPF75	Embalse de Las Torcas	2015	2015	
ES091MSPF76	Embalse de La Tranquera	2027	2015	4(4)
ES091MSPF77	Embalse de Moneva	2015	2015	
ES091MSPF78	Embalse de Caspe	2027	2015	4(4)
ES091MSPF79	Embalse de Guiamets	2027	2015	4(4)
ES091MSPF80	Embalse de Cueva Foradada	2027	2015	4(4)
ES091MSPF82	Embalse de Calanda	2015	2015	
ES091MSPF85	Embalse de Santolea	2015	2015	
ES091MSPF86	Embalse de Itoiz	2015	2015	
ES091MSPF87	Embalse de Lechago	2021	2015	4(4)
ES091MSPF120	Barranco de la Violada desde su nacimiento hasta su desembocadura en el río Gállego	2027	2015	4(4)
ES091MSPF146	Barranco de la Valcuerna desde su nacimiento hasta su entrada en el Embalse de Mequinzenza			4(7)
ES091MSPF148	Río Sió desde su nacimiento hasta su desembocadura en el río Segre	2027	2015	4(4)
ES091MSPF151	Río Corp desde su nacimiento hasta su desembocadura en el río Segre (incluye el río Cervera o d'Ondara)	2027	2015	4(4)
ES091MSPF166	Clamor Amarga desde su nacimiento hasta su desembocadura en el río Cinca	2027	2027	4(4)
ES091MSPF911	Río Guadalupe desde la Presa de Moros (muro de desvío a los túneles) hasta el dique de Caspe	2027	2015	4(4)
ES091MSPF912	Embalse de Pena	2015	2015	
ES091MSPF913	Embalse de Gallipuéen	2027	2015	4(4)
ES091MSPF916	Embalse de Ortigosa	2015	2015	
ES091MSPF949	Embalse de Ribarroja	2027	2015	4(4)
ES091MSPF986	Embalse de Bachimaña Alto	2015	2015	
ES091MSPF1020	Stany Major de Colomers	2015	2015	
ES091MSPF1033	Embalse de Respomuso	2015	2015	
ES091MSPF1043	Estany de Cavallers	2015	2015	
ES091MSPF1049	Embalse de Balaguer	2021	2015	4(4)
ES091MSPF1051	Embalse de Escarra	2015	2015	
ES091MSPF1052	Embalse de Sallente	2015	2015	
ES091MSPF1053	Embalse de Llauset	2015	2015	

Apéndice 10.2.2. Objetivos medioambientales para masas de agua superficial muy modificadas categoría lago.

CÓDIGO MASA	NOMBRE MASA	HORIZONTE DE PLANIFICACIÓN PREVISTO PARA SU CONSECUCCIÓN		ARTÍCULO DMA EXENCIÓN
		Potencial ecológico	Estado químico	
ES091MSPF965	Estany Romedo de Baix	2015	2015	
ES091MSPF967	Lac de Mar	2015	2015	
ES091MSPF968	Laguna de Sariñena	2027	2015	4(4)
ES091MSPF973	Galacho de Juslibol	2027	2015	4(4)
ES091MSPF976	Galacho de La Alfranca	2027	2015	4(4)
ES091MSPF977	Estany Gento	2015	2015	
ES091MSPF982	Embalse Bramatuero Alto	2015	2015	
ES091MSPF993	Pantano de la Grajera	2027	2015	4(4)
ES091MSPF994	Lac de Rius	2015	2015	

Anexo XII. Plan Hidrológico de la parte española de la DH del EBRO (2015-2021)

CÓDIGO MASA	NOMBRE MASA	HORIZONTE DE PLANIFICACIÓN PREVISTO PARA SU CONSECUCCIÓN		ARTÍCULO DMA EXENCIÓN
		Potencial ecológico	Estado químico	
ES091MSPF996	Estany de Sant Maurici	2015	2015	
ES091MSPF999	Embalse de Arriel alto	2021	2015	4(4)
ES091MSPF1000	Embalse bajo del Pecico	2021	2015	4(4)
ES091MSPF1001	Lago de Urdiceto	2015	2015	
ES091MSPF1002	Embalse de Tramacastilla	2021	2015	4(4)
ES091MSPF1003	Embalse de Ip	2015	2015	
ES091MSPF1004	Lac de Naut de Saboredo	2015	2015	
ES091MSPF1007	Embalse de las Cañas	2027	2015	4(4)
ES091MSPF1008	Estany Negre	2015	2015	
ES091MSPF1009	Estany Tort	2015	2015	
ES091MSPF1010	Estany de la Gola	2015	2015	
ES091MSPF1013	Embalse Bramatuero Bajo	2027	2015	4(4)
ES091MSPF1018	Lac Tort de Rius	2015	2015	
ES091MSPF1021	Estany de Mariolo	2027	2015	4(4)
ES091MSPF1022	La Estanca de Alcañiz	2027	2015	4(4)
ES091MSPF1023	Estany Fosser	2015	2015	
ES091MSPF1024	Estany Cubieso	2015	2015	
ES091MSPF1028	Estany de Mar	2015	2015	
ES091MSPF1030	Lac Major de Saboredo	2015	2015	
ES091MSPF1031	Estany Obago	2015	2015	
ES091MSPF1032	Estany de Certascan	2015	2015	
ES091MSPF1035	Laguna de Lor	2027	2015	4(4)
ES091MSPF1036	Estany de Tort de Peguera-Trulló	2015	2015	
ES091MSPF1038	Estany Saburó de Baix	2015	2015	
ES091MSPF1039	Embalse de Brazato	2015	2015	
ES091MSPF1044	Estany Colomina	2015	2015	
ES091MSPF1046	Cañizar de Villarquemado	2027	2015	4(4)
ES091MSPF1047	Cañizar de Alba	2027	2015	4(4)
ES091MSPF1677	Balsa de la Morea	2027	2015	4(4)
ES091MSPF1678	Balsa del Pulguer	2027	2015	4(4)

Apéndice 10.2.3. Objetivos medioambientales para masas de agua superficial muy modificadas categoría aguas de transición.

CÓDIGO MASA	NOMBRE MASA	HORIZONTE DE PLANIFICACIÓN PREVISTO PARA SU CONSECUCCIÓN		ARTÍCULO DMA EXENCIÓN
		Potencial ecológico	Estado químico	
ES091MSPF892	Bahía del Fangal	2015	2015	
ES091MSPF893	Bahía de Los Alfaques	2021	2015	4(4)
ES091MSPF1670	L'Alfacada	2015	2015	
ES091MSPF1671	Punta de la Banyà	2015	2015	
ES091MSPF1672	Salobrans del Nen Perdut	2015	2015	
ES091MSPF1673	La Platjola	2015	2015	
ES091MSPF1674	El Canal Vell	2015	2015	
ES091MSPF1675	L'Encanyissada (incluye el Clot y la Noria)	2015	2015	
ES091MSPF1676	Illa de Buda y riu Migjorn (Els Calaixos)	2015	2015	
ES091MSPF1685	Erms de Casablanca o Vilacoto	2015	2015	
ES091MSPF1687	Les Olles	2015	2015	
ES091MSPF1688	La Tancada, Bassa dels Ous y Antigües Salines de Sant Antoni	2015	2015	
ES091MSPF1689	Riet Vell	2021	2015	4(4)

Anexo XII. Plan Hidrológico de la parte española de la DH del EBRO (2015-2021)

Apéndice 10.3. Masas de agua artificiales

Apéndice 10.3.1. Objetivos medioambientales para masas de agua superficial artificiales categoría río.

CÓDIGO MASA	NOMBRE MASA	HORIZONTE DE PLANIFICACIÓN PREVISTO PARA SU CONSECUCCIÓN		ARTÍCULO DMA EXENCIÓN
		Potencial ecológico	Estado químico	
ES091MSPF886	Canal Imperial de Aragón	2015	2015	
ES091MSPF871	Canal del Alto Jiloca	2027	2015	4(4)

Apéndice 10.3.2. Objetivos medioambientales para masas de agua superficial artificiales categoría lago.

CÓDIGO MASA	NOMBRE MASA	HORIZONTE DE PLANIFICACIÓN PREVISTO PARA SU CONSECUCCIÓN		ARTÍCULO DMA EXENCIÓN
		Potencial ecológico	Estado químico	
ES091MSPF1683	Salinas de Añana	2015	2015	OMR 4(5)
ES091MSPF1681	Embalse de Monteagudo	2027	2015	4(4)
ES091MSPF1679	Embalse de Utchesa Seca	2027	2015	4(4)
ES091MSPF1680	Embalse de La Loteta	2027	2015	4(4)
ES091MSPF1682	Laguna de Prao de la Paúl	2027	2015	4(4)

Apéndice 10.4. Masas de agua subterránea.

Apéndice 10.4.1. Objetivos medioambientales para masas de agua subterránea.

CÓDIGO MASA	NOMBRE MASA	HORIZONTE DE PLANIFICACIÓN PREVISTO PARA SU CONSECUCCIÓN		ARTÍCULO DMA EXENCIÓN
		Estado cuantitativo	Estado químico	
ES091MSBT001	FONTIBRE	2015	2015	
ES091MSBT002	PÁRAMO DE SEDANO Y LORA	2015	2015	
ES091MSBT003	SINCLINAL DE VILLARCAYO	2015	2015	
ES091MSBT004	MANZANEDO-OÑA	2015	2015	
ES091MSBT005	MONTES OBARENES	2015	2015	
ES091MSBT006	PANCORBO-CONCHAS DE HARO	2015	2015	
ES091MSBT007	VALDEREJO-SOBRÓN	2015	2015	
ES091MSBT008	SINCLINAL DE TREVIÑO	2015	2015	
ES091MSBT009	ALUVIAL DE MIRANDA DE EBRO	2015	2027	4(4)
ES091MSBT010	CALIZAS DE LOSA	2015	2015	
ES091MSBT011	CALIZAS DE SUBIJANA	2015	2015	
ES091MSBT012	ALUVIAL DE VITORIA	2015	2027	4(4)
ES091MSBT013	CUARTANGO-SALVATIERRA	2015	2015	
ES091MSBT014	GORBEA	2015	2015	
ES091MSBT015	ALTUBE-URKILLA	2015	2015	
ES091MSBT016	SIERRA DE AIZKORRI	2015	2015	
ES091MSBT017	SIERRA DE URBASA	2015	2015	
ES091MSBT018	SIERRA DE ANDÍA	2015	2015	
ES091MSBT019	SIERRA DE ARALAR	2015	2015	
ES091MSBT020	BASABURÚA-ULZAMA	2015	2015	
ES091MSBT021	IZKI-ZUDAIRE	2015	2015	
ES091MSBT022	SIERRA DE CANTABRIA	2015	2015	
ES091MSBT023	SIERRA DE LÓQUIZ	2015	2015	
ES091MSBT024	BUREBA	2015	2015	
ES091MSBT025	ALTO ARGÁ-ALTO IRATI	2015	2015	
ES091MSBT026	LARRA	2015	2015	
ES091MSBT027	EZCAURRE-PEÑA TELERA	2015	2015	

Anexo XII. Plan Hidrológico de la parte española de la DH del EBRO (2015-2021)

CÓDIGO MASA	NOMBRE MASA	HORIZONTE DE PLANIFICACIÓN PREVISTO PARA SU CONSECUCCIÓN		ARTÍCULO DMA EXENCIÓN
		Estado cuantitativo	Estado químico	
ES091MSBT028	ALTO GÁLLEGO	2015	2015	
ES091MSBT029	SIERRA DE ALAIZ	2015	2015	
ES091MSBT030	SINCLINAL DE JACA-PAMPLONA	2015	2015	
ES091MSBT031	SIERRA DE LEYRE	2015	2015	
ES091MSBT032	SIERRA TENDEÑERA-MONTE PERDIDO	2015	2015	
ES091MSBT033	SANTO DOMINGO-GUARA	2015	2015	
ES091MSBT034	MACIZO AXIAL PIRENAICO	2015	2015	
ES091MSBT035	ALTO URGELL	2015	2015	
ES091MSBT036	LA Cerdanya	2015	2015	
ES091MSBT037	COTIELLA-TURBÓN	2015	2015	
ES091MSBT038	TREMP-ISONA	2015	2015	
ES091MSBT039	CADÍ-PORT DEL COMTE	2015	2015	
ES091MSBT040	SINCLINAL DE GRAUS	2015	2015	
ES091MSBT041	LITERA ALTA	2015	2015	
ES091MSBT042	SIERRAS MARGINALES CATALANAS	2015	2015	
ES091MSBT043	ALUVIAL DEL OCA	2015	2015	
ES091MSBT044	ALUVIAL DEL TIRÓN	2015	2027	4(4)
ES091MSBT045	ALUVIAL DEL OJA	2015	2027	4(4)
ES091MSBT046	LAGUARDIA	2015	2015	
ES091MSBT047	ALUVIAL DEL NAJERILLA-EBRO	2015	2027	4(4)
ES091MSBT048	ALUVIAL DE LA RIOJA-MENDAVIA	2015	2015	
ES091MSBT049	ALUVIAL DEL EBRO-ARAGÓN: LODOSA-TUDELA	2015	2021	4(4)
ES091MSBT050	ALUVIAL DEL ARGA MEDIO	2015	2015	
ES091MSBT051	ALUVIAL DEL CIDACOS	2015	2027	4(4)
ES091MSBT052	ALUVIAL DEL EBRO:TUDELA-ALAGÓN	2015	2027	4(4)
ES091MSBT053	ARBAS	2015	2027	4(4)
ES091MSBT054	SASO DE BOLEA-AYERBE	2015	2015	
ES091MSBT055	HOYA DE HUESCA	2015	2015	
ES091MSBT056	SASOS DE ALCANADRE	2015	2027	4(4)
ES091MSBT057	ALUVIAL DEL GÁLLEGO	2015	2027	4(4)
ES091MSBT058	ALUVIAL DEL EBRO: ZARAGOZA	2015	2027	4(4)
ES091MSBT059	LAGUNAS DE LOS MONEGROS	2015	2015	
ES091MSBT060	ALUVIAL DEL CINCA	2015	2015	
ES091MSBT061	ALUVIAL DEL BAJO SEGRE	2015	2027	4(4)
ES091MSBT062	ALUVIAL DEL MEDIO SEGRE	2015	2015	
ES091MSBT063	ALUVIAL DE URGELL	2015	2027	OMR 4(5)
ES091MSBT064	CALIZAS DE TÁRREGA	2015	2027	OMR 4(5)
ES091MSBT065	PRADOLUENGO-ANGUIANO	2015	2015	
ES091MSBT066	FITERO-ARNEDILLO	2015	2015	
ES091MSBT067	DETRÍTICO DE ARNEDO	2015	2015	
ES091MSBT068	MANSILLA-NEILA	2015	2015	
ES091MSBT069	CAMEROS	2015	2015	
ES091MSBT070	AÑAVIEJA-VALDEGUTUR	2015	2015	
ES091MSBT071	ARAVIANA-VOZMEDIANO	2015	2015	
ES091MSBT072	SOMONTANO DEL MONCAYO	2015	2015	
ES091MSBT073	BOROBIA-ARANDA DE MONCAYO	2015	2015	
ES091MSBT074	SIERRAS PALEOZICAS DE LA VIRGEN Y VICORT	2015	2015	
ES091MSBT075	CAMPO DE CARIÑENA	2015	2015	
ES091MSBT076	PLIOCUATERNARIO DE ALFAMÉN	2015	2027	4(4)
ES091MSBT077	MIOCENO DE ALFAMÉN	2027	2027	4(4)
ES091MSBT078	MANUBLES-RIBOTA	2015	2015	
ES091MSBT079	CAMPO DE BELCHITE	2015	2015	
ES091MSBT080	CUBETA DE AZUARA	2015	2027	4(4)
ES091MSBT081	ALUVIAL JALÓN-JILOCA	2015	2015	
ES091MSBT082	HUERVA-PEREJILES	2015	2027	4(4)

Anexo XII. Plan Hidrológico de la parte española de la DH del EBRO (2015-2021)

CÓDIGO MASA	NOMBRE MASA	HORIZONTE DE PLANIFICACIÓN PREVISTO PARA SU CONSECUCCIÓN		ARTÍCULO DMA EXENCIÓN
		Estado cuantitativo	Estado químico	
ES091MSBT083	SIERRA PALEOZOICA DE ATECA	2015	2015	
ES091MSBT084	ORICHE-ANADÓN	2015	2015	
ES091MSBT085	SIERRA DE MIÑANA	2015	2015	
ES091MSBT086	PÁRAMOS DEL ALTO JALÓN	2015	2015	
ES091MSBT087	GALLOCANTA	2015	2027	4(4)
ES091MSBT088	MONREAL-CALAMOCHA	2015	2015	
ES091MSBT089	CELLA-OJOS DE MONREAL	2015	2015	
ES091MSBT090	POZONDÓN	2015	2015	
ES091MSBT091	CUBETA DE OLIETE	2015	2015	
ES091MSBT092	ALIAGA-CALANDA	2015	2015	
ES091MSBT093	ALTO GUADALOPE	2015	2015	
ES091MSBT094	PITARQUE	2015	2015	
ES091MSBT095	ALTO MAESTRAZGO	2015	2015	
ES091MSBT096	PUERTOS DE BECEITE	2015	2027	4(4)
ES091MSBT097	FOSA DE MORA	2015	2015	
ES091MSBT098	PRIORATO	2015	2015	
ES091MSBT099	PUERTOS DE TORTOSA	2015	2015	
ES091MSBT100	BOIX-CARDÓ	2015	2015	
ES091MSBT101	ALUVIAL DE TORTOSA	2015	2015	
ES091MSBT102	PLANA DE LA GALERA	2015	2027	4(4)
ES091MSBT103	MESOZOICO DE LA GALERA	2015	2027	4(4)
ES091MSBT104	SIERRA DEL MONTSIÁ	2015	2027	4(4)
ES091MSBT105	DELTA DEL EBRO	2015	2015	

APÉNDICE 11. PROGRAMA DE MEDIDAS

Apéndice 11.1. Resumen del programa de medidas por grupo de medidas.

CLAVE NACIONAL	DESCRIPCIÓN DEL TIPO DE MEDIDAS	Nº de medidas	Importe (millones de €)				
			2016-2021	2022-2027	2028-2033	TOTAL	%
01	Reducción de la Contaminación Puntual	518	621,42	33,74	1,00	656,16	4,35
02	Reducción de la Contaminación Difusa	20	61,38	2,40	63,12	126,90	0,84
03	Reducción de la presión por extracción de agua	244	611,00	1.722,47	2.524,77	4.858,24	32,18
04	Mejora de las condiciones morfológicas	56	2,34	3,46	226,83	232,63	1,54
05	Mejora de las condiciones hidrológicas	3	0,30	0,25	--	0,55	0,00
06	Medidas de conservación y mejora de la estructura y funcionamiento de los ecosistemas acuáticos	52	0,92	45,95	71,06	117,93	0,78
07	Otras medidas: medidas ligadas a impactos	7	4,10	5,23	7,50	16,83	0,11
08	Otras medidas: medidas ligadas a drivers	1	0,00	--	--	--	0,00
09	Otras medidas (no ligadas directamente a presiones ni impactos): medidas específicas de protección de agua potable	1	0,00	36,47	--	36,47	0,24
11	Otras medidas (no ligadas directamente a presiones ni impactos): Gobernanza	346	42,43	98,65	98,09	239,17	1,58
12	Incremento de recursos disponibles	360	736,23	641,48	1.751,62	3.129,33	20,73
13	Medidas de prevención de inundaciones	47	31,35	--	35,95	67,30	0,45
14	Medidas de protección frente a inundaciones	35	35,94	35,00	90,56	161,50	1,07

Anexo XII. Plan Hidrológico de la parte española de la DH del EBRO (2015-2021)

CLAVE NACIONAL	DESCRIPCIÓN DEL TIPO DE MEDIDAS	Nº de medidas	Importe (millones de €)				
			2016-2021	2022-2027	2028-2033	TOTAL	%
15	Medidas de preparación ante inundaciones	45	1,81	--	--	1,81	0,01
16	Medidas de recuperación y revisión tras inundaciones	29	0,00	0,30	--	0,30	0,00
	TOTAL PROGRAMA DE MEDIDAS	1.764	2.149,22	2.625,4	4.870,5	9.645,12	63,88
19	Medidas para satisfacer otros usos asociados al agua	340	1.872,75	984,59	2.593,83	5.451,17	36,11
	TOTAL INCLUYENDO MEDIDAS PARA SATISFACER OTROS USOS ASOCIADOS AL AGUA	2.104	4.021,98	3.609,99	7.464,33	15.096,29	100,00

Anexo XII. Plan Hidrológico de la parte española de la DH del EBRO (2015-2021)

APÉNDICE 12. CLASIFICACIÓN SOCIOECONÓMICA DE LAS UNIDADES DE DEMANDA

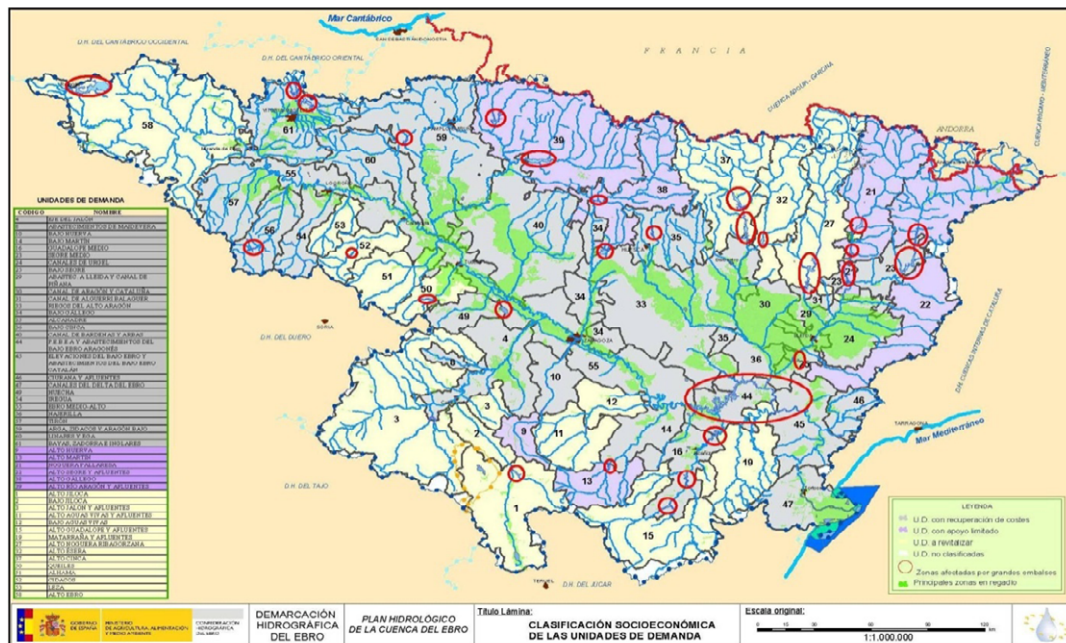
Apéndice 12.1. Clasificación socioeconómica de las unidades de demanda. Listado.

CÓDIGO	NOMBRE UNIDAD DE DEMANDA (UD)	CLASIFICACIÓN SOCIOECONÓMICA
1	ALTO JILOCA	UD A REVITALIZAR
2	BAJO JILOCA	UD A REVITALIZAR
3	ALTO JALÓN Y AFLUENTES	UD A REVITALIZAR
4	EJE DEL JALÓN	UD CON RECUPERACIÓN DE COSTES
8	ABASTECIMIENTOS DE MAIDEVERA	UD CON RECUPERACIÓN DE COSTES
9	ALTO HUERVA	UD CON APOYO LIMITADO
10	BAJO HUERVA	UD CON RECUPERACIÓN DE COSTES
11	ALTO AGUAS VIVAS Y AFLUENTES	UD A REVITALIZAR
12	BAJO AGUAS VIVAS	UD A REVITALIZAR
13	ALTO MARTÍN	UD CON APOYO LIMITADO
14	BAJO MARTÍN	UD CON RECUPERACIÓN DE COSTES
15	ALTO GUADALOPE Y AFLUENTES	UD A REVITALIZAR
16	GUADALOPE MEDIO	UD CON RECUPERACIÓN DE COSTES
19	MATARRAÑA Y AFLUENTES	UD A REVITALIZAR
21	NOGUERA PALLARESA	UD CON APOYO LIMITADO
22	ALTO SEGRE Y AFLUENTES	UD CON APOYO LIMITADO
23	SEGRE MEDIO	UD CON RECUPERACIÓN DE COSTES
24	CANALES DE URGEL	UD CON RECUPERACIÓN DE COSTES
25	BAJO SEGRE	UD CON RECUPERACIÓN DE COSTES
27	ALTO NOGUERA RIBAGORZANA	UD A REVITALIZAR
29	ABASTEC. A LLEIDA Y CANAL DE PIÑANA	UD CON RECUPERACIÓN DE COSTES
30	CANAL DE ARAGÓN Y CATALUÑA	UD CON RECUPERACIÓN DE COSTES
31	CANAL DE ALGUERRI BALAGUER	UD CON RECUPERACIÓN DE COSTES
32	ALTO ÉSERA	UD A REVITALIZAR
33	RIEGOS DEL ALTO ARAGÓN	UD CON RECUPERACIÓN DE COSTES
34	BAJO GÁLLEGO	UD CON RECUPERACIÓN DE COSTES
35	ALCANADRE	UD CON RECUPERACIÓN DE COSTES
36	BAJO CINCA	UD CON RECUPERACIÓN DE COSTES
37	ALTO CINCA	UD A REVITALIZAR
38	ALTO GÁLLEGO	UD CON APOYO LIMITADO
39	ALTO RÍO ARAGÓN Y AFLUENTES	UD CON APOYO LIMITADO
40	CANAL DE BARDENAS Y ARBAS	UD CON RECUPERACIÓN DE COSTES
44	P. E. B. E. A Y ABASTECIMIENTOS DEL BAJO EBRO ARAGONÉS	UD CON RECUPERACIÓN DE COSTES
45	ELEVACIONES DEL BAJO EBRO Y ABASTECIMIENTOS DEL BAJO EBRO CATALÁN	UD CON RECUPERACIÓN DE COSTES
46	CIURANA Y AFLUENTES	UD CON RECUPERACIÓN DE COSTES
47	CANALES DEL DELTA DEL EBRO	UD CON RECUPERACIÓN DE COSTES
49	HUECHA	UD CON RECUPERACIÓN DE COSTES
50	QUEILES	UD A REVITALIZAR
51	ALHAMA	UD A REVITALIZAR
52	CIDACOS	UD A REVITALIZAR
53	LEZA	UD A REVITALIZAR
54	IREGUA	UD CON RECUPERACIÓN DE COSTES
55	EBRO MEDIO-ALTO	UD CON RECUPERACIÓN DE COSTES

Anexo XII. Plan Hidrológico de la parte española de la DH del EBRO (2015-2021)

CÓDIGO	NOMBRE UNIDAD DE DEMANDA (UD)	CLASIFICACIÓN SOCIOECONÓMICA
56	NAJERILLA	UD CON RECUPERACIÓN DE COSTES
57	TIRÓN	UD CON RECUPERACIÓN DE COSTES
58	ALTO EBRO	UD A REVITALIZAR
59	ARGA, ZIDACOS Y ARAGÓN BAJO	UD CON RECUPERACIÓN DE COSTES
60	LINARES Y EGA	UD CON RECUPERACIÓN DE COSTES
61	BAYAS, ZADORRA E INGLARES	UD CON RECUPERACIÓN DE COSTES

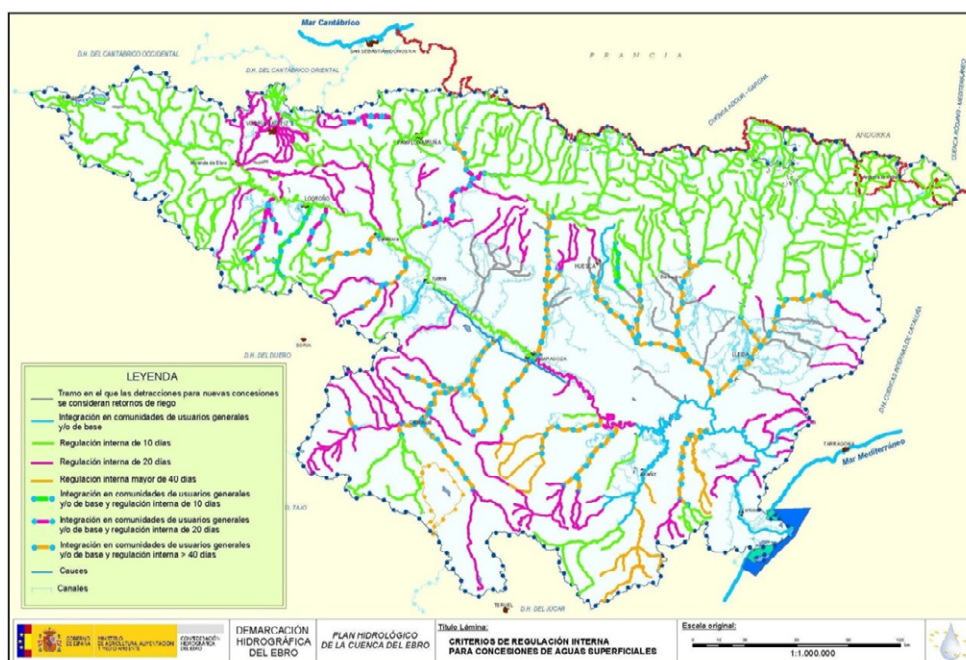
Apéndice 12.2. Clasificación socioeconómica de las unidades de demanda. Representación gráfica.



Anexo XII. Plan Hidrológico de la parte española de la DH del EBRO (2015-2021)

APÉNDICE 13. CRITERIOS PARA DETERMINAR LAS CONDICIONES DE LAS CONCESIONES

Apéndice 13.1. Criterios de regulación interna para concesiones de aguas superficiales.



Apéndice 13.2. Masas de agua subterránea en las que se requiere sellado en la zona no saturada en captaciones destinadas al uso de abastecimiento humano, para minimizar los problemas debido a la contaminación difusa por nitratos.

CÓDIGO MASA DE AGUA	DENOMINACIÓN
009	Aluvial de Miranda de Ebro
012	Aluvial de Vitoria
044	Aluvial del Tirón
045	Aluvial del Oja
047	Aluvial del NajerillaEbro
048	Aluvial de La Rioja-Mendavia
049	Aluvial del Ebro-Aragón: Lodosa-Tudela
051	Aluvial del Cidacos
052	Aluvial del Ebro:Tudela-Alagón
053	Arbas
054	Saso de Bolea-Ayerbe
055	Hoya de Huesca
056	Sasos de Alcanadre
057	Aluvial del Gállego
058	Aluvial del Ebro:Zaragoza
060	Aluvial del Cinca
061	Aluvial del Bajo Segre
063	Aluvial de Urgell
064	Calizas de Tárrega
076	Pliocuatenario de Alfamén

Anexo XII. Plan Hidrológico de la parte española de la DH del EBRO (2015-2021)

CÓDIGO MASA DE AGUA	DENOMINACIÓN
077	Mioceno de Alfamén
080	Cubeta de Azuara
082	Huerta-Perejiles
087	Gallocanta
096	Puertos de Beceite
102	Plana de La Galera
103	Mesozoico de La Galera
104	Sierra del Montsia

Apéndice 13.3. Recintos en los que las solicitudes de concesión para uso de abastecimiento humano estarán condicionadas por haberse detectado uno o varios episodios de contaminación puntual.

CÓDIGO RECINTOS	CÓDIGO MASA DE AGUA	DENOMINACIÓN MASA DE AGUA
XIV	001	FONTIBRE
I	002	PÁRAMO DE SEDANO Y LORA
II	009	ALUVIAL DE MIRANDA DE EBRO
XV	012	ALUVIAL DE VITORIA
XVI	025	ALTO ARGÁ-ALTO IRATI
VII	029	SIERRA DE ALAIZ
X – XVII	030	SINCLINAL DE JACA-PAMPLONA
III-IV	047	ALUVIAL DEL NAJERILLA-EBRO
V	048	ALUVIAL DE LA RIOJA-MENDAVIA
VI	049	ALUVIAL DEL EBRO-ARAGÓN: LODOSA-TUDELA
XVIII	051	ALUVIAL DEL ZIDACOS
XIX	053	ARBAS
XX	055	HOYA DE HUESCA
XXI	056	SASOS DE ALCANADRE
VIII – XXIII	058	ALUVIAL DEL EBRO: ZARAGOZA
IX	060	ALUVIAL DEL CINCA
XXII	079	CAMPO DE BELCHITE
XII	081	ALUVIAL JALÓN-JILOCA
XIII	086	PÁRAMOS DEL ALTO JALÓN
XXIV	088	MONREAL-CALAMOCHA
XI	---	FUERA DE MASA DE AGUA SUBTERRÁNEA DEFINIDA

Apéndice 13.4. Masas de agua subterránea en las que se han establecido distancias mínimas a cauces para nuevas captaciones de agua subterránea y referencia a las masas de agua superficial asimiladas.

MASA DE AGUA SUBTERRÁNEA	CÓDIGO MASA	CAUCE RELACIONADO	CÓDIGO MASAS SUPERFICIALES ASOCIADAS	DISTANCIA MÍNIMA ESTABLECIDA (m)
Aluvial de La Rioja-Mendavia	048	Ebro	410, 411, 412, 413, 866, 40	850
Aluvial del Najerilla-Ebro	047	Ebro	410, 40	800
Aluvial del Ebro-Aragón: Lodosa-Tudela	049	Ebro, Aragón	413, 415, 416, 420, 421, 424, 447, 448	800
Aluvial del Ebro: Tudela - Alagón	052	Ebro	448, 449, 450, 451	750
Aluvial del Ebro: Zaragoza	058	Ebro	452, 453, 454, 455	750
Aluvial de Miranda de Ebro	009	Ebro	402, 403, 404, 407, 956, 26	700

Anexo XII. Plan Hidrológico de la parte española de la DH del EBRO (2015-2021)

MASA DE AGUA SUBTERRÁNEA	CÓDIGO MASA	CAUCE RELACIONADO	CÓDIGO MASAS SUPERFICIALES ASOCIADAS	DISTANCIA MÍNIMA ESTABLECIDA (m)
Aluvial del Gállego	057	Gállego	426, 817, 962	700
Aluvial del Oca	043	Oca	221, 223	450
Aluvial Jalón-Jiloca	081	Jiloca, Huerva	323, 821	400
Aluvial del Oja	045	Oja, Tirón	262, 264, 265, 266	350
Aluvial del Cinca	060	Cinca	436, 437, 438, 441, 869, 870	250
Aluvial del bajo Segre	061	Segre, N.Ribagorzana	428, 431, 432, 433, 957, 1048	250

Apéndice 13.5. Áreas de masas de agua en los que se reserva el 80% del recurso de determinados acuíferos para uso prioritario de abastecimiento urbano futuro.

CÓDIGO	CÓDIGO MASA DE AGUA	DENOMINACIÓN
1	086	PÁRAMOS DEL ALTO JALÓN
2	085	SIERRA DE MIÑANA
3	073	BOROBIA-ARANDA DE MONCAYO
4	090	POZONDÓN
6	071	ARAVIANO-VOZMEDIANO
8	079	CAMPO DE BELCHITE
7	075	CAMPO DE CARIÑENA
9	084	ORICHE-ANADÓN
10	096	PUERTOS DE BECEITE
11	099	PUERTOS DE TORTOSA
12	092	ALIAGA-CALANDA
13	100	BOIX-CARDÓ
14	001	FONTIBRE
15	014	GORBEA
16	010	CALIZAS DE LOSA
17	011	CALIZAS DE SUBIJANA
18	017	SIERRA DE URBASA
19	018	SIERRA DE ANDÍA
20	008	SINCLINAL DE TREVIÑO
21	007	VALDEREJO-SOBRÓN
22	023	SIERRA DE LÓQUIZ
23	022	SIERRA DE CANTABRIA
25	024	BUREBA
24	006	PANCORBO-CONCHAS DE HARO
26	025	ALTO ARGÁ-ALTO IRATI
27	031	SIERRA DE LEYRE
28	027	EZCAURRE-PEÑA TELERA
29	033	SANTO DOMINGO-GUARA
30	066	FITERO-ARNEDILLO
31	068	MANSILLA-NEILA
32	065	PRADOLUENGO-ANGUIANO
33	041	LITERA ALTA
34	042	SIERRAS MARGINALES CATALANAS
36	038	TREMP-ISONA
35	038	TREMP-ISONA
38	040	SINCLINAL DE GRAUSS
37	037	COTIELLA-TURBÓN

Anexo XII. Plan Hidrológico de la parte española de la DH del EBRO (2015-2021)

CÓDIGO	CÓDIGO MASA DE AGUA	DENOMINACIÓN
39	037	COTIELLA-TURBÓN
41	039	CADÍ-PORT DEL COMTE
40	039	CADÍ-PORT DEL COMTE
42	034	MACIZO AXIAL PIRENAICO
43	035	ALTO URGELL
44	036	LA CERDANYA

Apéndice 13.6. Perímetros de protección de aguas minerales y termales.

NOMBRE COMERCIAL	SUPERFICIE (ha)	PROVINCIA	CÓDIGO MASA	NOMBRE MASA AGUA SUBTERRÁNEA
Bonaqua - Santolín	2.110,45	BURGOS	24	BUREBA
Balneario Termas Pallarés	333,00	ZARAGOZA	85 / 86	SIERRA DE MIÑANA / PÁRAMOS ALTO JALÓN
Fontjaraba	316,36	ZARAGOZA	86	PÁRAMOS DEL ALTO JALÓN
Baños de Serón	172,34	ZARAGOZA	86	PÁRAMOS DEL ALTO JALÓN
Fontecabras	172,45	ZARAGOZA	86	PÁRAMOS DEL ALTO JALÓN
El Cañar	172,45	ZARAGOZA	86	PÁRAMOS DEL ALTO JALÓN
Aguas de Belascoain	308,90	NAVARRA	18	SIERRA DE ANDIA
Paracuellos Jiloca	12,50	ZARAGOZA	81	ALUVIAL JALÓN – JILOCA
Bonaqua (Aguas del Maestrazgo)	517,99	TERUEL	92	ALIAGA-CALANDA
Aguas de Panticosa	940,63	HUESCA	28	ALTO GÁLLEGO
Balneario Panticosa Resort / San Agustín	1,53	HUESCA	28	ALTO GÁLLEGO
Balneario Baños de Benasque	52,62	HUESCA	34	MACIZO AXIAL PIRENAICO
Aguas del Valle de Cardó	622,95	TARRAGONA	97 / 100	BOIX CARDÒ / FOSA DE MORA
Balneario Caldes de Bohi	316,89	LLEIDA	34	MACIZO AXIAL PIRENAICO
Agua de Rocafort	92,09	LLEIDA	64	CALIZAS DEL TARREGA
Font del Pi	26,22	LLEIDA	64	CALIZAS DEL TARREGA
Balneario de Valfogona de Riucorb	30,08	TARRAGONA	64	CALIZAS DEL TARREGA
Balneario de Arnedillo	113,17	LA RIOJA	66	FITERO ARNEDILLO
Lagurnia	71,94	LA RIOJA	6	PANCORBO-CONCHAS DE HARO
Baños de Fitero	720,21	NAVARRA	66 / 69 / 70	FITERO ARNEDILLO / CAMEROS / AÑAVIEJA-VALDEGUTUR
La Pazana	314,14	LA RIOJA	69	CAMEROS
Los Tilos	314,14	LA RIOJA	65	PRADOLUENGO-ANGUIANO
Balneario La Albotea	314,14	LA RIOJA	69 / 70	CAMEROS / AÑAVIEJA-VALDEGUTUR
Rioja	28.436,16	LA RIOJA	47	ALUVIAL DEL NAJERILLA-EBRO
Peñaclara	113,10	LA RIOJA	65	PRADOLUENGO-ANGUIANO
Balneario y Manantial Grávalos	314,14	LA RIOJA	66 / 69	FITERO ARNEDILLO / CAMEROS
Tiermas	674,98	ZARAGOZA	31	SIERRA DE LEYRE
La Majuela	138,04	ZARAGOZA	76	PLIOCUATERNARIO DE ALFAMÉN
Balneario Cantarero	909,54	ZARAGOZA	85 / 86	SIERRA DE MIÑANA / PÁRAMOS DEL ALTO JALÓN
Balneario San Roque	344,35	ZARAGOZA	85 / 86	SIERRA DE MIÑANA / PÁRAMOS DEL ALTO JALÓN
Lunares	114,97	ZARAGOZA	86	PÁRAMOS DEL ALTO JALÓN
San Vicente	114,97	ZARAGOZA	86	PÁRAMOS DEL ALTO JALÓN
Virgen de las Nieves	114,97	ZARAGOZA	86	PÁRAMOS DEL ALTO JALÓN
Balneario de la Virgen	172,45	ZARAGOZA	86	PÁRAMOS DEL ALTO JALÓN
Fontecabras	172,45	ZARAGOZA	86	PÁRAMOS DEL ALTO JALÓN
Balnearios de Alhama	344,35	ZARAGOZA	85 / 86	SIERRA DE MIÑANA / PÁRAMOS DEL ALTO JALÓN

Anexo XII. Plan Hidrológico de la parte española de la DH del EBRO (2015-2021)

NOMBRE COMERCIAL	SUPERFICIE (ha)	PROVINCIA	CÓDIGO MASA	NOMBRE MASA AGUA SUBTERRÁNEA
El Prado	172,34	ZARAGOZA	86	PÁRAMOS DEL ALTO JALÓN
La Peña	9,99	ZARAGOZA	86	PÁRAMOS DEL ALTO JALÓN
San Luis	86,23	ZARAGOZA	86	PÁRAMOS DEL ALTO JALÓN
Fuenmayor	314,14	TERUEL	92	ALIAGA-CALANDA
La Godina	17,67	TERUEL	95	ALTO MAESTRAZGO
Fuente de las Ventas	314,14	TERUEL	91 / 92	CUBETA DE OLITE / ALIAGA-CALANDA
Manantial del Medio	12,26	TERUEL	91	CUBETA DE OLITE
Baños de Segura	314,14	TERUEL	84	ORICHE-ANADÓN
Mas de Focino	314,14	TERUEL	92	ALIAGA-CALANDA
Sietecaños	172,80	HUESCA	37	COTIELLA - TURBÓN
Fuente La Pubilla	4,00	HUESCA	34	MACIZO AXIAL PIRENAICO
Veri II	4,00	HUESCA	37	COTIELLA - TURBÓN
Vilas del Turbon	180,00	HUESCA	37	COTIELLA - TURBÓN
Balneario de Panticosa	28,23	HUESCA	28	ALTO GÁLLEGO
Veri	234,32	HUESCA	37	COTIELLA - TURBÓN
Agua Mineral Natural Ribagorza	5.892,31	HUESCA	40 / 41	SINCLINAL DE GRAUS / LITERA ALTA
El Tobazo	616,57	CANTABRIA		FUERA DE MASA DE AGUA DEFINIDA
Las Partidas	36,99	CANTABRIA		FUERA DE MASA DE AGUA DEFINIDA
Planta y Balneario de Corconte	226,42	BURGOS		FUERA DE MASA DE AGUA DEFINIDA
Aigua del Pallars	49,149	LLEIDA	34	MACIZO AXIAL PIRENAICO
Pineo	346,546	LLEIDA	34	MACIZO AXIAL PIRENAICO
Fondalt	53,521	TARRAGONA	97	FOSA DE MORA
Aigua de Rocallaura	55,129	LLEIDA		FUERA DE MASA DE AGUA DEFINIDA
Balneari Sanillés	143,201	LLEIDA	34	MACIZO AXIAL PIRENAICO
El Silo	--	ALAVA	22	SIERRA DE CANTABRIA
Sobrón-1	--	ALAVA	7	VALDEREJO-SOBRÓN
Gorbeia - restricción moderada	--	ALAVA	12	ALUVIAL DE VITORIA
Gorbeia - restricción máxima	--	ALAVA	12	ALUVIAL DE VITORIA

Apéndice 13.7. Zonas con limitaciones especiales establecidas al incremento de las extracciones.

CÓDIGO MAPA	DENOMINACIÓN MASA SUBTERRÁNEA	ZONIFICACIÓN ESTABLECIDA	MOTIVACIÓN
A	Campo de Belchite	No autorizada	Afección Manantial de Mediana
B	Somontano del Moncayo	No autorizada	Afección Manantiales Pontil-Toroñel
C	Somontano del Moncayo	Con limitaciones específicas	Afección a las descargas. Análisis caso por caso
D	Somontano del Moncayo	No autorizada	Afección Manantiales Ainzon-Pozuelo
E	Somontano del Moncayo	Con limitaciones específicas	Afección a las descargas. Análisis caso por caso
F	Somontano del Moncayo	Con limitaciones específicas	Afección a las descargas. Análisis caso por caso
G	Campo de Cariñena / Pliocuaternario de Alfamén / Miceno de Alfamén	No autorizada	Mal estado cuantitativo
H	Campo de Cariñena / Pliocuaternario de Alfamén / Miceno de Alfamén	Con limitaciones específicas	Distancia mínima entre captaciones 500 m
I	Campo de Cariñena / Pliocuaternario de Alfamén / Miceno de Alfamén	No autorizada	Afección Manantial de Muel

Anexo XII. Plan Hidrológico de la parte española de la DH del EBRO (2015-2021)

CÓDIGO MAPA	DENOMINACIÓN MASA SUBTERRÁNEA	ZONIFICACIÓN ESTABLECIDA	MOTIVACIÓN
J	Campo de Cariñena / Pliocuaternario de Alfamén / Miceno de Alfamén	Con limitaciones específicas	Afección a las descargas. Análisis caso por caso
K	Huerva-Perejiles	Con limitaciones específicas	Afección a las descargas. Análisis caso por caso
L	Gallocanta	No autorizada	Afección Laguna y zona periférica
M	Gallocanta	Con limitaciones específicas	Afección a las descargas. Análisis caso por caso
N	Plana de la Galera	Con limitaciones específicas	Distancia mínima entre captaciones 500 m y Análisis caso por caso
O	Plana de la Galera y Mesozoico de la Galera	Con limitaciones específicas	Afección a las descargas. Análisis caso por caso
R	Detritico de Arnedo	Con limitaciones específicas	Afección a las descargas. Análisis caso por caso
P	Boix-Cardo	Con limitaciones específicas	Afección a las descargas. Análisis caso por caso
Q	Priorato	Con limitaciones específicas	Afección a las descargas. Análisis caso por caso
S	Aluvial de Tortosa	Con limitaciones específicas	Afección a las descargas. Análisis caso por caso

Apéndice 13.8. Relación de drenajes significativos de la cuenca y distancia mínima establecida (radio de la zona no autorizada para nuevas captaciones).

PROVINCIA	MUNICIPIO	Nº INVENTARIO	X (ETRS 89)	Y (ETRS 89)	TOPONIMIA	RADIO (m)
ALAVA	RIBERA ALTA	2108-4-0103	507909	4741151	ARCAYA (MORILLAS)	1.000
ÁLAVA	ARRAIA-MAEZTU	2308-1-0010	542707	4733680	FUENTE ITURRIOZ	1.000
ÁLAVA	ARRAIA-MAEZTU	2308-2-0013	548894	4733502	FUENTE IRAZULO	1.000
ÁLAVA	ARRAIA-MAEZTU	2308-2-0023	549255	4736632	FUENTE IGOROIN	1.000
ÁLAVA	ASPARRENA	2307-7-0003	556496	4750845	MANANTIAL DE ARAIA	1.000
ÁLAVA	ASPARRENA	2307-7-0049	559243	4747815	MANANTIAL DE LA LECE	1.000
ÁLAVA	BERNEDO	2309-1-0005	539552	4719327	FUENTE EL SOTO - MANANTIAL DE BERNEDO	1.000
ÁLAVA	BERNEDO	2309-1-0027	539445	4719201	EL SOTO	1.000
ÁLAVA	CIGOITIA	2206-6-0004	555993	4737946	MANANTIAL DE GORBEA. LA CUEVA	1.000
ÁLAVA	CIGOITIA	2207-2-0007	515377	4740552	MANANTIAL DE LENDIA	1.000
ÁLAVA	IRUÑA DE COCA	2208-1-0001	533254	4718736	MANANTIAL DE NANCLARES DE OCA	1.000
ÁLAVA	LAGRAN	2209-4-0028	533647	4714740	FUENTE DE SAN BARTOLOMÉ	1.000
ÁLAVA	LAGUARDIA	2209-4-0040	491910	4735907	SAN BARTOLOMÉ	700
ÁLAVA	LANTARON	2108-2-0009	523558	4721542	LA RIVERA	1.000
ÁLAVA	PENACERRADA	2209-2-0014	506892	4754802	MANANTIAL DEL MOLINO-1	1.000
ÁLAVA	URCABUSTAIZ	2107-4-0015	482634	4751603	MANANTIAL DE ABECIA	1.000
ÁLAVA	VALDEGOBIA	2007-4-0001	494925	4748631	LA FUENTE DEL NACIMIENTO	1.000
ÁLAVA	VALDEGOBIA	2107-6-0001	492930	4738583	FUENTE SARRICO. MANANTIAL DE OSMA	1.000
ÁLAVA	VALDEGOBIA	2108-2-0063	522293	4750103	FUENTE FRIA	1.000
ÁLAVA	VALLE DE ARANA	2308-3-0014	520611	4761654	TOBERA-GORRUETA-FUENTE ZARPIA	1.000
ÁLAVA	VITORIA-GASTEIZ	2207-6-0005	523208	4750705	MANANTIAL DA KAS	1.000
ÁLAVA	VITORIA-GASTEIZ	2207-6-0048	522052	4752148	MANANTIAL DE FORONDA	1.000
BURGOS	BASCONCILLOS DEL TOZO	1808-7-0014	420175	4729767	NACIMIENTO RÍO RUDRON, CUEVA LOS MOROS	1.000

Anexo XII. Plan Hidrológico de la parte española de la DH del EBRO (2015-2021)

PROVINCIA	MUNICIPIO	Nº INVENTARIO	X (ETRS 89)	Y (ETRS 89)	TOPONIMIA	RADIO (m)
BURGOS	CARCEDO DE BUREBA	2009-5-0003	463193	4712793	SANTOLIN	1.000
BURGOS	MERINDAD DE RÍO UBIERNA	1909-7-0005	446888	4714351	MANANTIAL DE HONTOMIN	1.000
BURGOS	MIRANDA DE EBRO	2109-3-0035	501156	4721968	M-2 MANANTIAL DE SAN ANTÓN	1.000
BURGOS	NEILA	2112-7-0001	500517	4656317	NEILA-2	1.000
BURGOS	NEILA	2112-7-0003	500198	4656385	NEILA-1	1.000
BURGOS	PRADOLUENGO	2011-4-0008	481473	4686189	MANANTIAL DE GARGANCHÓN	1.000
BURGOS	SALINILLAS DE BUREBA	2009-6-0002	467101	4711646	SANTA CASILDA, POZO BLANCO	1.000
BURGOS	TUBILLA DE AGUA	1908-5-0001	434821	4731810	POZO AZUL	1.000
BURGOS	VALLE DE SEDANO	1907-5-0003	435093	4742668	LA CUEVA DEL AGUA	1.000
BURGOS	VILLAFRANCA-MONTES DE OCA	2010-7-0002	474320	4690865	FUENTE DE SAN INDALECIO	1.000
CANTABRIA	HERMANDAD DE CAMPOO DE SUSO	1706-8-0006	403067	4763377	MANANTIAL DE FONTIBRE	1.000
CANTABRIA	VALDEPRADO DEL RIO	1807-6-0003	412346	4748152	NACIMIENTO DEL RÍO POLLA (MOLINO POLLA)	1.000
CASTELLÓN	ZORITA DEL MAESTRAZGO	3020-1-0001	739446	4515137	FONT CALENT	1.000
GUADALAJARA	MOCHALES	2418-6-0008	581596	4548200	EL OJILLO DE LA SERNA. MANANTIAL MOCHALES	1.000
HUESCA	AISA	2808-8-0008	697853	4735650	MANANTIAL DEL RIGÜELLO	1.000
HUESCA	ALQUEZAR	3012-3-0005	254342	4672364	BAÑOS DE ALQUÉZAR	1.000
HUESCA	ARAGUES DEL PUERTO	2808-3-0001	693713	4735940	LOS CORRALONES	1.000
HUESCA	BARCABO	3011-7-0002	255972	4678557	FTE DE LECINA	1.000
HUESCA	BENABARRE	3112-4-0006	285871	4666850	MANANTIAL DE PUIGVERT. HAY UN ABASTECIMIENTO	1.000
HUESCA	BIERGE	3011-2-0002	740715	4686087	FUENTE DE MASCÚN	1.000
HUESCA	BIERGE	3011-6-0002	740133	4675690	LA TAMARA	1.000
HUESCA	BIESCAS	2909-3-0015	719760	4726423	LA PELLERA	1.000
HUESCA	BIESCAS	2909-3-0016	719383	4726600	LA TRACONERA	1.000
HUESCA	BIESCAS	2909-3-0017	720068	4726510	BATANES ALTO	1.000
HUESCA	BIESCAS	2909-3-0020	719573	4726870	ERMITA DE SANTA ELENA	1.000
HUESCA	BISAURRI	3210-1-0001	294886	4705586	MANANTIAL DE VERI	1.000
HUESCA	CAMPORELLS	3213-1-0009	293893	4649303	MOLA, LA (PANTANO VIEJO)	1.000
HUESCA	CANFRANC	2808-8-0006	702747	4734462	TORRE DE FUSILEROS. LA TORRETA	1.000
HUESCA	CASBAS DE HUESCA	3011-5-0005	735317	4677554	FTES DE BASTARÁS	1.000
HUESCA	CHIA	3109-8-0008	292076	4708958	FUENTE DE LA BORDA SAURET o ROCA DEL SOL	1.000
HUESCA	ESTOPINAN DEL CASTILLO	3212-5-0008	295103	4652780	FUENTE REDONDA, M. DEL PILÓN. FONT REDONA	1.000
HUESCA	FANLO	3009-2-0009	743790	4727964	MANANTIAL DE COTATUERO	1.000
HUESCA	HOZ DE JACA	2908-7-0011	720096	4727539	RESPUMOSO	1.000
HUESCA	LOARRE	2810-7-0003	690582	4691541	FOZ DE ESCALETE	1.000
HUESCA	LOPORZANO	2911-7-0001	718982	4678580	FUENMAYOR. MANANTIAL DE SAN JULIAN DE BANZO	1.000
HUESCA	NUENO	2911-2-0023	712343	4685190	LOS BAÑOS DE NUENO	1.000
HUESCA	PEÑAS DE RIGLOS (LAS)	2810-8-0002	699834	4693791	ERMITA DE LA TRINIDAD	1.000
HUESCA	TORLA	3008-5-0001	735743	4728093	SANTA ELENA	1.000
HUESCA	TORLA	3008-5-0002	736828	4731203	SAN NICOLÁS DE BUJARUELO	1.000

Anexo XII. Plan Hidrológico de la parte española de la DH del EBRO (2015-2021)

PROVINCIA	MUNICIPIO	Nº INVENTARIO	X (ETRS 89)	Y (ETRS 89)	TOPONIMIA	RADIO (m)
HUESCA	VALLE DE BARDAGI	3110-4-0010	291240	4699643	FUENTE DE SAN PEDRO. AGUAS CALDAS	1.000
HUESCA	VALLE DE HECHO	2808-2-0001	685383	4740470	SANTA ANA	1.000
HUESCA	VILLANUA	2808-8-0001	702163	4728506	CUEVAS VIEJAS (GRUTA DE LAS GÜIXAS)	1.000
LA RIOJA	ARNEDILLO	2311-8-0011	562634	4672974	MANANTIALES DE ARNEDILLO	1.000
LA RIOJA	BRIEVA DE CAMEROS	2212-1-0013	517272	4667190	BRIEVA (PISCIFACTORÍA BRIEVA DE CAMEROS)	1.000
LA RIOJA	TORRECILLA EN CAMEROS	2211-3-0009	528657	4678589	FUENTE DE SAN PEDRO	1.000
LA RIOJA	VALGAÑÓN	2111-2-0001	493563	4685125	MANANTIAL DE VALGAÑÓN. TRES FUENTES	1.000
LLEIDA	ALOS DE BALAGUER	3313-6-0016	330647	4642528	FUENTE DE ALOS DE BALAGUER	700
LLEIDA	BELLVERT DE CERDANYA	3510-8-0002	401253	4688119	LA FOU DE BOR	1.000
LLEIDA	COLL DE NARGO	3411-6-0002	359481	4673817	FUENTE BORDONERA	1.000
LLEIDA	FIGOLS I ALINYA	3411-7-0001	326316	4679646	FUENTE DE CODONYES	1.000
LLEIDA	NAUT ARAN	3308-6-0002	333379	4673868	BAQUEIRA. M. DE LA AIGÜEIRA	1.000
LLEIDA	ODEN	3412-4-0003	364677	4673524	FUENTE DEL RIU DEL SALA	1.000
LLEIDA	PALLARS JUSSA	3311-1-0001	330859	4729236	FUENTE DE RIVERT	700
LLEIDA	PALLARS JUSSA	3311-7-0001	367882	4666308	FONT DE LAO	1.000
LLEIDA	VIELHA E MITJARAN	3208-7-0006	312178	4727972	UELHS DETH JOEU, GÜELLS DE JOEU	1.000
NAVARRA	AMESCOA BAJA	2408-1-0002	570740	4739467	NACEDERO DEL UREDERRA	1.000
NAVARRA	AMESCOA BAJA	2408-1-0003	566416	4722986	MANANTIAL DE ITXAKO	1.000
NAVARRA	ANCIN	2309-4-0003	595451	4734755	MANANTIALES DE ANCÍN	1.000
NAVARRA	BELASCOAIN	2508-1-0039	625925	4754279	BAÑOS DE BELASCOÁIN	1.000
NAVARRA	ERRO	2607-1-0003	651635	4747649	SORIALDEA. OLONDRITZ	1.000
NAVARRA	ETXARRI-ARANATZ	2407-2-0005	574436	4757101	MANANTIAL DE LIZARRUSTI	1.000
NAVARRA	ETXAURI	2508-1-0005	599229	4738621	MAN. DE ECHAURI. POZO GRANDE	1.000
NAVARRA	FITERO	2412-8-0020	586673	4754427	BALNEARIO VIEJO. BAÑOS DE FITERO.	1.000
NAVARRA	GALAR	2508-7-0022	572155	4734493	MANANTIAL DE SUBIZA	700
NAVARRA	GENEVILLA	2309-2-0006	590503	4656748	MANANTIAL DE GENEVILLA	700
NAVARRA	IRAÑETA	2407-3-0007	608524	4730615	MANANTIAL DE URRUNTZURE O IRAÑETA	1.000
NAVARRA	JAURRIETA	2707-5-0012	550081	4721159	LAURENCE	1.000
NAVARRA	LARRAUN	2407-4-0005	589428	4760062	MANANTIAL DE IRIBAS (LARRAUN II)	1.000
NAVARRA	LARRAUN	2407-4-0006	588253	4758809	NACEDERO DE AITXARRATETA	1.000
NAVARRA	NAVASCUES	2708-6-0008	655410	4728907	LA FOZ DE BENASA	1.000
NAVARRA	OLLO	2407-8-0001	592243	4744012	NACEDERO DE ARTETA	1.000
NAVARRA	OLZA	2508-1-0004	600062	4739605	MAN. DE IBERO. UBERBA	1.000
NAVARRA	ROMANZADO	2708-5-0001	648765	4726125	FOZ DE ARBAYÚN, BIGÜENZAL	1.000
NAVARRA	UHARTE-ARAKIL	2407-3-0008	582839	4754611	MANANTIAL DE AMURGUIN	1.000
NAVARRA	YERRI	2408-3-0001	584777	4735574	MANANTIAL DE RIEZU	1.000
NAVARRA	ZUNIGA	2308-7-0010	558886	4725783	MANANTIAL DE ALBORON	1.000
SORIA	AGREDA	2413-8-0002	588784	4633258	LOS OJILLOS DE AGREDA	1.000
SORIA	CASTILRUIZ	2413-7-0033	585642	4637691	MANANTIAL LA LAGUNA I (AÑAVIEJA)	1.000
SORIA	VOZMEDIANO	2413-8-0001	594611	4632081	VOZMEDIANO	1.000
TARRAGONA	AMPOSTA	3220-5-0013	294175	4513075	MANANTIAL DE LA CARROBA	1.000
TARRAGONA	AMPOSTA	3220-6-0005	296605	4505269	ULLALS DE BALTASAR o ULLALS DE ARISPE	700
TARRAGONA	PAULS	3119-4-0003	269631	4523521	MANANTIAL DE PAULS, LES FONTS	1.000

Anexo XII. Plan Hidrológico de la parte española de la DH del EBRO (2015-2021)

PROVINCIA	MUNICIPIO	Nº INVENTARIO	X (ETRS 89)	Y (ETRS 89)	TOPONIMIA	RADIO (m)
TERUEL	ALACON	2818-6-0005	284284	4533498	FUENTE DE SAN MIGUEL. MANANTIAL DE ALACÓN	1.000
TERUEL	ALCAINE	2819-2-0004	693745	4544879	MANANTIAL DE ALCAINE-1	1.000
TERUEL	ARINO	2818-8-0001	692840	4535187	BAÑOS DE ARIÑO-1	1.000
TERUEL	BECEITE	3120-2-0001	702591	4546507	NACIMIENTO DEL RÍO ALGAS, ULLAL DE MAS DE PAU	1.000
TERUEL	CAMINREAL	2619-6-0013	638066	4522781	OJOS DE CAMINREAL-1	1.000
TERUEL	CAMINREAL	2619-6-0014	638687	4522154	OJO DE CAMINREAL -2 (OJOS DE ABAJO)	1.000
TERUEL	CASTELLOTE	2920-6-0002	718087	4509710	LA ALGECIRA	1.000
TERUEL	CELLA	2622-3-0001	644833	4479556	FUENTE DE CELLA	1.000
TERUEL	CUCALON	2618-8-0006	650611	4547946	FUENTE DEL CAÑIZAR	1.000
TERUEL	GINEBROSA (LA)	2919-8-0001	735625	4529170	FONTANALES-1	1.000
TERUEL	MONREAL DEL CAMPO	2620-3-0001	639008	4514115	OJOS DE MONREAL	1.000
TERUEL	PALOMAR DE ARROYOS	2820-2-0001	690268	4516517	MANANTIAL DE PALOMAR DE ARROYOS. ERMITA DEL SAL	1.000
TERUEL	PITARQUE	2821-3-0005	702663	4498592	NACIMIENTO DEL RÍO PITARQUE	1.000
TERUEL	VILLARLUENGO	2820-8-0004	704236	4507373	ERMITA DE MONTORO DE MEZQUITA	1.000
VIZCAYA	CEANURI	2206-6-0003	515274	4765034	MANANTIAL DE LEIXACORTA	1.000
VIZCAYA	OROZKO	2206-5-0001	516199	4765896	MANANTIAL DE LAPURZULO	1.000
VIZCAYA	OROZKO	2206-5-0002	520871	4764821	MANANTIAL DE UBEGUI	1.000
ZARAGOZA	ALHAMA DE ARAGON	2417-4-0008	592211	4572196	TERMAS PALLARES	1.000
ZARAGOZA	ARANDA DE MONCAYO	2515-1-0001	599557	4604862	EL ESTANQUE	1.000
ZARAGOZA	BORJA	2514-4-0010	620322	4630877	FUENTE DE LAS CAZUELAS	700
ZARAGOZA	BORJA	2514-4-0093	621168	4630511	MANANTIAL DE LUCHAN	700
ZARAGOZA	CALCENA	2515-2-0001	606767	4612200	FUENTE DEL PUEBLO O DEL PRADO	1.000
ZARAGOZA	CINBALLA	2518-1-0001	602609	4550659	FUENTE EL MOLINO-CINBALLA	1.000
ZARAGOZA	CODO	2817-2-0005	692307	4577926	MANANTIAL DE CODO	700
ZARAGOZA	JARABA	2417-8-0002	593408	4559984	MANANTIAL DE JARABA	1.000
ZARAGOZA	JARABA	2417-8-0008	594039	4560259	MANANTIAL DE LUNARES	700
ZARAGOZA	JARABA	2417-8-0024	593191	4559932	MANANTIAL DE SAN ROQUE	1.000
ZARAGOZA	PURUJOSA	2514-5-0001	601215	4616116	LOS MOLINOS, MANANTIAL DE PURUJOSA	1.000
ZARAGOZA	SAMPER DE SALZ	2817-5-0003	681995	4564394	ABTO A SAMPER DEL SALZ	700
ZARAGOZA	TARAZONA	2513-6-0001	605383	4639607	OJO DE SAN JUAN	700
ZARAGOZA	TOSOS	2717-1-0001	658557	4570192	FUENTE DEL PEZ	1.000

Apéndice 13.9. Puntos de la red de control del estado cuantitativo de titularidad pública y radio establecido como zona no autorizada para nuevas captaciones.

PROVINCIA	MUNICIPIO	Nº INVENTARIO PUNTO DE CONTROL	X (ETRS 89)	Y (ETRS 89)	MASA AGUA SUBTERRÁNEA	RED	RADIO (m)
ALAVA	CRIPAN	2309-1-0018	539927	4718246	022 SIERRA DE CANTABRIA	Vigilancia	400
ALAVA	CUARTANGO	2107-4-0020	507688	4752194	013 CUARTANGO-SALVATIERRA	Vigilancia	400
ALAVA	IRUÑA DE OCA	2208-1-0091	514547	4740381	011 CALIZAS DE SUBIJANA	Vigilancia	400
ALAVA	LAGRAN	2209-4-0036	535126	4721423	022 SIERRA DE CANTABRIA	Vigilancia	400
ALAVA	LAGUARDIA	2209-8-0001	535656	4709708	046 LAGUARDIA	Vigilancia	400
ALAVA	PEÑACERRADA-URIZAHARRA	2209-3-0035	528601	4723038	021 IZKI-ZUDAIRE	Vigilancia	400
ALAVA	RIBERA ALTA	2108-4-0032	509319	4740907	011 CALIZAS DE SUBIJANA	Vigilancia	400

Anexo XII. Plan Hidrológico de la parte española de la DH del EBRO (2015-2021)

PROVINCIA	MUNICIPIO	Nº INVENTARIO PUNTO DE CONTROL	X (ETRS 89)	Y (ETRS 89)	MASA AGUA SUBTERRÁNEA	RED	RADIO (m)
ALAVA	RIBERA ALTA	2108-4-0073	507873	4738752	008 SINCLINAL DE TREVIÑO	Vigilancia	400
ALAVA	SALINAS DE AÑANA	2108-3-0037	502383	4740442	008 SINCLINAL DE TREVIÑO	Vigilancia	400
ALAVA	VALDEGOVIA	2107-6-0048	494307	4743300	007 VALDEREJO-SOBRÓN	Vigilancia	400
ALAVA	VITORIA-GASTEIZ	2207-6-0020	519524	4748838	011 CALIZAS DE SUBIJANA	Vigilancia	400
ALAVA	ZAMBRANA	2209-1-0047	518559	4722119	022 SIERRA DE CANTABRIA	Vigilancia	400
BURGOS	AMEYUGO	2109-2-0007	494696	4722315	005 MONTES OBARENES	Vigilancia	400
BURGOS	BOZOO	2108-6-0019	492360	4729866	005 MONTES OBARENES	Vigilancia	400
BURGOS	BRIVIESCA	2009-7-0024	474291	4712932	043 ALUVIAL DEL OCA	Vigilancia	400
BURGOS	CARCEDO DE BUREBA	2009-5-0012	462791	4711388	024 BUREBA	Vigilancia	400
BURGOS	ENCIO	2108-6-0060	491754	4724535	005 MONTES OBARENES	Vigilancia	400
BURGOS	GALBARROS	2009-6-0013	465736	4708104	024 BUREBA	Vigilancia	400
BURGOS	MERINDAD DE RÍO UBIERNA	1909-3-0011	448913	4719642	002 PÁRAMO DE SEDANO Y LORA	Vigilancia	400
BURGOS	MERINDAD DE RÍO UBIERNA	1909-7-0008	448452	4706493	024 BUREBA	Vigilancia	400
BURGOS	MERINDAD DE SOTOSCUEVA	1906-8-0023	451243	4764348	003 SINCLINAL DE VILLARCAYO	Vigilancia	400
BURGOS	MERINDAD DE VALDIVIELSO	1908-3-0010	449830	4741774	004 MANZANEDO-OÑA	Vigilancia	400
BURGOS	MIRANDA DE EBRO	2109-4-0062	505168	4721891	006 PANCORBO-CONCHAS DE HARO	Vigilancia	400
BURGOS	SANTA CRUZ DEL VALLE URBION	2011-4-0003	480878	4684342	065 PRADOLUENGO-ANGUIANO	Vigilancia	400
BURGOS	TUBILLA DEL AGUA	1908-5-0009	433899	4728820	002 PÁRAMO DE SEDANO Y LORA	Vigilancia	400
BURGOS	VALLE DE LOSA	2006-8-0003	479933	4761492	010 CALIZAS DE LOSA	Vigilancia	400
BURGOS	VALLE DE LOSA	2107-1-0007	488435	4758619	010 CALIZAS DE LOSA	Vigilancia	400
BURGOS	VALLE DE SEDANO	1908-6-0012	442789	4727596	002 PÁRAMO DE SEDANO Y LORA	Vigilancia	400
CANTABRIA	HERMANDAD DE CAMPOO DE SUSO	1706-8-0017	402539	4762936	001 FONTIBRE	Vigilancia	400
CASTELLON	HERBES	3020-7-0007	752090	4510462	096 PUERTOS DE BECEITE	Vigilancia	400
CASTELLON	OLOCAU DEL REY	2921-2-0009	722723	4502354	092 ALIAGA-CALANDA	Vigilancia	400
CASTELLON	VILLAFRANCA DEL CID	2922-3-0016	727898	4479770	094 PITARQUE	Vigilancia	400
GIRONA	DAS	3610-5-0077	407203	4690070	036 LA CERDANYA	Vigilancia	400
GIRONA	DAS	3610-5-0078	405310	4693367	036 LA CERDANYA	Vigilancia	400
GUADALAJARA	ESTABLES	2418-7-0007	583883	4542559	086 PÁRAMOS DEL ALTO JALÓN	Vigilancia	400
GUADALAJARA	YUNTA (LA)	2519-7-0012	610614	4529440	086 PÁRAMOS DEL ALTO JALÓN	Vigilancia	400
HUESCA	ALQUEZAR	3011-7-0010	254001	4672700	033 SANTO DOMINGO-GUARA	Vigilancia	400
HUESCA	ALQUEZAR	3011-7-0012	253913	4672878	033 SANTO DOMINGO-GUARA	Vigilancia	400
HUESCA	AZANUY-ALINS	3112-7-0007	278820	4656137	041 LITERA ALTA	Vigilancia	400
HUESCA	BALDELLOU	3213-5-0005	293688	4642902	041 LITERA ALTA	Vigilancia	400
HUESCA	BENABARRE	3112-4-0035	287021	4665838	041 LITERA ALTA	Vigilancia	400
HUESCA	BENABARRE	3212-1-0020	292375	4664242	041 LITERA ALTA	Vigilancia	400
HUESCA	BIERGE	3011-5-0010	736495	4676560	033 SANTO DOMINGO-GUARA	Vigilancia	400
HUESCA	CANFRANC	2808-8-0023	702739	4734522	027 EZCAURRE-PEÑA TELERA	Vigilancia	400
HUESCA	ESTOPIÑAN DEL CASTILLO	3213-1-0052	295275	4650055	041 LITERA ALTA	Vigilancia	400
HUESCA	FISCAL	3010-3-0010	255202	4705857	033 SANTO DOMINGO-GUARA	Vigilancia	400
HUESCA	FORADADA DEL TOSCAR	3110-8-0029	286893	4695012	037 COTIELLA-TURBÓN	Vigilancia	400
HUESCA	GRAUS	3111-6-0007	277604	4680968	040 SINCLINAL DE GRAUSS	Vigilancia	400

Anexo XII. Plan Hidrológico de la parte española de la DH del EBRO (2015-2021)

PROVINCIA	MUNICIPIO	Nº INVENTARIO PUNTO DE CONTROL	X (ETRS 89)	Y (ETRS 89)	MASA AGUA SUBTERRÁNEA	RED	RADIO (m)
HUESCA	HUESCA	2912-1-0128	710835	4665014	055 HOYA DE HUESCA	Vigilancia	400
HUESCA	LOPORZANO	2911-7-0012	719248	4678599	033 SANTO DOMINGO-GUARA	Vigilancia	400
HUESCA	LOPORZANO	2911-7-0013	719408	4677919	033 SANTO DOMINGO-GUARA	Vigilancia	400
HUESCA	OLVENA	3112-2-0001	272356	4664967	041 LITERA ALTA	Vigilancia	400
HUESCA	PANTICOSA	2908-7-0025	720618	4734701	028 ALTO GÁLLEGO	Vigilancia	400
HUESCA	SABIÑANIGO	2910-7-0009	723701	4697255	030 SINCLINAL DE JACA-PAMPLONA	Vigilancia	400
HUESCA	SEIRA	3110-4-0023	286292	4703637	037 COTIELLA-TURBÓN	Vigilancia	400
HUESCA	SESUE	3109-8-0048	292456	4713857	034 MACIZO AXIAL PIRENAICO	Vigilancia	400
HUESCA	SOTONERA (LA)	2811-8-0066	700399	4675618	054 SASO DE BOLEA-AYERBE	Vigilancia	400
HUESCA	TELLA-SIN	3009-4-0010	265522	4720100	032 SIERRA TENDEÑERA-MONTE PERDIDO	Vigilancia	400
HUESCA	TOLVA	3212-1-0051	298181	4665308	041 LITERA ALTA	Vigilancia	400
HUESCA	TORLA	3009-1-0025	737347	4726795	032 SIERRA TENDEÑERA-MONTE PERDIDO	Vigilancia	400
HUESCA	VALLE DE HECHO	2808-5-0004	681616	4727238	031 SIERRA DE LEYRE	Vigilancia	400
HUESCA	VELILLA DE CINCA	3115-6-0016	272976	4607107	060 ALUVIAL DEL CINCA	Vigilancia	400
HUESCA	VILLANUA	2808-8-0024	702288	4728482	027 EZCAURRE-PEÑA TELERA	Vigilancia	400
LA RIOJA	AGONCILLO	2310-3-0056	557013	4698934	048 ALUVIAL DE LA RIOJA-MENDEAVIA	Vigilancia	400
LA RIOJA	BAÑARES	2110-4-0344	505490	4702207	045 ALUVIAL DEL OJA	Vigilancia	400
LA RIOJA	BAÑARES	2110-4-0542	505503	4705309	045 ALUVIAL DEL OJA	Vigilancia	400
LA RIOJA	CALAHORRA	2411-3-0018	587016	4684211	049 ALUVIAL DEL EBRO-ARAGÓN: LODOSA-TUDELA	Vigilancia	400
LA RIOJA	CANALES DE LA SIERRA	2112-2-0007	497485	4666432	068 MANSILLA-NEILA	Vigilancia	400
LA RIOJA	CASALARREINA	2109-8-0095	506904	4709744	045 ALUVIAL DEL OJA	Vigilancia	400
LA RIOJA	CERVERA DEL RÍO ALHAMA	2412-7-0051	586136	4654599	069 CAMEROS	Vigilancia	400
LA RIOJA	CERVERA DEL RÍO ALHAMA	2412-8-0065	589498	4650919	070 AÑAVIEJA-VALDEGUTUR	Vigilancia	400
LA RIOJA	CERVERA DEL RÍO ALHAMA	2413-4-0010	590986	4647442	070 AÑAVIEJA-VALDEGUTUR	Vigilancia	400
LA RIOJA	CERVERA DEL RÍO ALHAMA	2413-4-0043	590986	4647434	070 AÑAVIEJA-VALDEGUTUR	Vigilancia	400
LA RIOJA	EZCARAY	2111-3-0068	498409	4686331	065 PRADOLUENGO-ANGUIANO	Vigilancia	400
LA RIOJA	FUENMAYOR	2210-4-0050	536085	4702710	047 ALUVIAL DEL NAJERILLA-EBRO	Vigilancia	400
LA RIOJA	PRADILLO	2211-7-0027	529821	4669414	065 PRADOLUENGO-ANGUIANO	Vigilancia	400
LA RIOJA	QUEL	2411-6-0211	577362	4673057	067 DETRITICO DE ARNEDO	Vigilancia	400
LA RIOJA	RINCON DE SOTO	2511-5-0036	594716	4678145	049 ALUVIAL DEL EBRO-ARAGÓN: LODOSA-TUDELA	Vigilancia	400
LA RIOJA	ROBRES DEL CASTILLO	2311-3-0018	558215	4682462	066 FITERO-ARNEDILLO	Vigilancia	400
LA RIOJA	SANTO DOMINGO DE LA CALZADA	2110-3-0368	504206	4697748	045 ALUVIAL DEL OJA	Vigilancia	400
LA RIOJA	SOTO EN CAMEROS	2311-2-0030	547197	4682032	065 PRADOLUENGO-ANGUIANO	Vigilancia	400
LA RIOJA	TORRECILLA EN CAMEROS	2211-7-0025	530079	4676335	065 PRADOLUENGO-ANGUIANO	Vigilancia	400
LA RIOJA	VENTROSA	2212-1-0020	512358	4666166	068 MANSILLA-NEILA	Vigilancia	400
LA RIOJA	VILLALBA DE RIOJA	2109-4-0010	508917	4719082	006 PANCORBO-CONCHAS DE HARO	Vigilancia	400
LA RIOJA	VILLARROYA	2412-2-0028	577655	4664528	066 FITERO-ARNEDILLO	Vigilancia	400
LA RIOJA	VINIEGRA DE ARRIBA	2212-1-0022	514277	4659883	068 MANSILLA-NEILA	Vigilancia	400

Anexo XII. Plan Hidrológico de la parte española de la DH del EBRO (2015-2021)

PROVINCIA	MUNICIPIO	Nº INVENTARIO PUNTO DE CONTROL	X (ETRS 89)	Y (ETRS 89)	MASA AGUA SUBTERRÁNEA	RED	RADIO (m)
LLEIDA	ABELLA DE LA CONCA	3411-5-0007	348117	4671147	038 TREP-ISONA	Vigilancia	400
LLEIDA	ARTESA DE SEGRE	3313-7-0065	337209	4639921	062 ALUVIAL DEL MEDIO SEGRE	Vigilancia	400
LLEIDA	AVELLANES I SANTA LINYA	3213-3-0006	310293	4645234	042 SIERRAS MARGINALES CATALANAS	Vigilancia	400
LLEIDA	BELLPUIG	3314-7-0063	334748	4615128	063 ALUVIAL DE URGELL	Vigilancia	400
LLEIDA	CABO	3411-6-0005	356846	4677428	038 TREP-ISONA	Vigilancia	400
LLEIDA	CERVERA	3414-6-0012	357396	4615402	064 CALIZAS DE TÁRREGA	Vigilancia	400
LLEIDA	ISONA I CONCA DELLA	3312-3-0037	333203	4665956	038 TREP-ISONA	Vigilancia	400
LLEIDA	JOSA I TUIXEN	3511-5-0007	380082	4675299	039 CADÍ-PORT DEL COMTE	Vigilancia	400
LLEIDA	LLIMIANA	3312-6-0009	328476	4657801	038 TREP-ISONA	Vigilancia	400
LLEIDA	MASSOTERES	3414-3-0060	360660	4627423	064 CALIZAS DE TÁRREGA	Vigilancia	400
LLEIDA	ORGANYA	3411-7-0013	361401	4672595	038 TREP-ISONA	Vigilancia	400
LLEIDA	SANT ESTEVE DE LA SARGA	3212-8-0025	313096	4660914	038 TREP-ISONA	Vigilancia	400
LLEIDA	SANT GUIM DE FREIXENET	3415-4-0030	367843	4613010	064 CALIZAS DE TÁRREGA	Vigilancia	400
LLEIDA	SARROCA DE BELLERA	3310-5-0005	325469	4691992	038 TREP-ISONA	Vigilancia	400
LLEIDA	SEU D'URGELL (LA)	3410-8-0032	373752	4690948	035 ALTO URGELL	Vigilancia	400
LLEIDA	TREP	3312-2-0040	327328	4669460	038 TREP-ISONA	Vigilancia	400
NAVARRA	BERBINZANA	2509-5-0049	595598	4709169	050 ALUVIAL DEL ARGA MEDIO	Vigilancia	400
NAVARRA	CORTES	2613-2-0044	631849	4644240	052 ALUVIAL DEL EBRO:TUDELA-ALAGÓN	Vigilancia	400
NAVARRA	FACERÍA	2408-1-0014	571017	4741917	017 SIERRA DE URBASA	Vigilancia	400
NAVARRA	GÜESA	2708-2-0022	657318	4741813	025 ALTO ARGA-ALTO IRATI	Vigilancia	400
NAVARRA	LARRAUN	2407-4-0013	589312	4760445	019 SIERRA DE ARALAR	Vigilancia	400
NAVARRA	LUMBIER	2609-3-0002	639342	4721795	031 SIERRA DE LEYRE	Vigilancia	400
NAVARRA	LUMBIER	2609-3-0072	639259	4721765	031 SIERRA DE LEYRE	Vigilancia	400
NAVARRA	MENDAZA	2308-8-0008	562118	4725537	023 SIERRA DE LÓQUIZ	Vigilancia	400
NAVARRA	OLITE	2510-3-0047	612539	4704910	051 ALUVIAL DEL CIDACOS	Vigilancia	400
NAVARRA	OLLO	2407-8-0017	591324	4747900	018 SIERRA DE ANDÍA	Vigilancia	400
NAVARRA	ROMANZADO	2708-5-0004	648954	4728668	031 SIERRA DE LEYRE	Vigilancia	400
NAVARRA	ROMANZADO	2708-5-0021	648932	4728644	031 SIERRA DE LEYRE	Vigilancia	400
NAVARRA	TIEBAS-MURUARTE DE RETA	2508-7-0067	611036	4727221	029 SIERRA DE ALAIZ	Vigilancia	400
NAVARRA	TUDELA	2512-4-0009	616861	4665358	049 ALUVIAL DEL EBRO-ARAGÓN: LODOSA-TUDELA	Vigilancia	400
NAVARRA	ULTZAMA	2506-7-0018	611062	4763216	020 BASABURÚA-ULZAMA	Vigilancia	400
NAVARRA	ZUÑIGA	2308-7-0014	558867	4725794	023 SIERRA DE LÓQUIZ	Vigilancia	400
SORIA	AGREDA	2414-4-0009	588984	4624871	071 ARAVIANO-VOZMEDIANO	Vigilancia	400
SORIA	AGREDA	2414-4-0010	590407	4627984	071 ARAVIANO-VOZMEDIANO	Vigilancia	400
SORIA	CASTILRUIZ	2413-7-0060	584495	4636828	070 AÑAVIEJA-VALDEGUTUR	Vigilancia	400
SORIA	CIRIA	2415-4-0005	590033	4608925	073 BOROBIJA-ARANDA DE MONCAYO	Vigilancia	400
SORIA	DEZA	2416-3-0004	583336	4591141	085 SIERRA DE MIÑANA	Vigilancia	400
SORIA	VALDEPRADO	2413-1-0008	570754	4643705	069 CAMEROS	Vigilancia	400
TARRAGONA	ALDEA (L')	3220-6-0084	295404	4511013	101 ALUVIAL DE TORTOSA	Vigilancia	400
TARRAGONA	ALDEA (L')	3220-6-0089	295398	4511032	101 ALUVIAL DE TORTOSA	Vigilancia	400
TARRAGONA	AMPOSTA	3220-6-0064	295220	4504817	104 SIERRA DEL MONTSIÁ	Vigilancia	400
TARRAGONA	CAMARLES	3220-3-0048	302517	4515548	105 DELTA DEL EBRO	Vigilancia	400

Anexo XII. Plan Hidrológico de la parte española de la DH del EBRO (2015-2021)

PROVINCIA	MUNICIPIO	Nº INVENTARIO PUNTO DE CONTROL	X (ETRS 89)	Y (ETRS 89)	MASA AGUA SUBTERRÁNEA	RED	RADIO (m)
TARRAGONA	FALSET	3318-1-0198	317906	4556232	098 PRIORATO	Vigilancia	400
TARRAGONA	MORA D'EBRE	3218-2-0116	297091	4551471	097 FOSA DE MORA	Vigilancia	400
TARRAGONA	POBOLEDA	3317-5-0042	318971	4566860	098 PRIORATO	Vigilancia	400
TARRAGONA	PRADES	3317-3-0042	330857	4574377	098 PRIORATO	Vigilancia	400
TARRAGONA	RASQUERA	3219-2-0025	300225	4540316	097 FOSA DE MORA	Vigilancia	400
TARRAGONA	ROQUETES	3120-3-0009	276744	4517185	099 PUERTOS DE TORTOSA	Vigilancia	400
TARRAGONA	SENIA (LA)	3121-2-0008	270933	4504856		Vigilancia	400
TARRAGONA	TORTOSA	3220-1-0264	292424	4519198	100 BOIX-CARDÓ	Vigilancia	400
TERUEL	ALACON	2818-6-0013	693836	4545371	091 CUBETA DE OLITE	Vigilancia	400
TERUEL	ALBA	2621-3-0073	639622	4500946	089 CELLA-OJOS DE MONREAL	Vigilancia	400
TERUEL	ALCORISA	2919-2-0004	719800	4535101	092 ALIAGA-CALANDA	Vigilancia	400
TERUEL	ALIAGA	2821-2-0017	693696	4502711	093 ALTO GUADALOPE	Vigilancia	400
TERUEL	ANADON	2719-3-0011	670551	4539155	084 ORICHE-ANADÓN	Vigilancia	400
TERUEL	ANADON	2719-3-0042	670574	4539171	084 ORICHE-ANADÓN	Vigilancia	400
TERUEL	ARIÑO	2818-7-0004	701026	4544704	091 CUBETA DE OLITE	Vigilancia	400
TERUEL	ARIÑO	2818-7-0007	701245	4546005	091 CUBETA DE OLITE	Vigilancia	400
TERUEL	BECEITE	3119-5-0024	262513	4524852	096 PUERTOS DE BECEITE	Vigilancia	400
TERUEL	BELLO	2519-4-0020	623219	4532004	087 GALLOCANTA	Operativa	100
TERUEL	BELLO	2519-8-0018	622514	4529745	087 GALLOCANTA	Operativa	100
TERUEL	BELLO	2619-1-0096	625785	4534663	087 GALLOCANTA	Operativa	100
TERUEL	BELLO	2619-1-0104	624955	4534789	087 GALLOCANTA	Vigilancia	400
TERUEL	BELLO	2619-1-0125	628409	4531359	087 GALLOCANTA	Operativa	100
TERUEL	BELLO	2619-1-0130	629300	4531627	087 GALLOCANTA	Operativa	100
TERUEL	BELLO	2619-1-0137	627450	4533316	087 GALLOCANTA	Operativa	100
TERUEL	BELLO	2619-1-0148	628162	4531883	087 GALLOCANTA	Operativa	100
TERUEL	BLANCAS	2620-1-0019	628421	4520284	088 MONREAL-CALAMOCHA	Vigilancia	400
TERUEL	BUEÑA	2620-7-0068	645349	4507273	089 CELLA-OJOS DE MONREAL	Vigilancia	400
TERUEL	CASTELLOTE	2920-5-0001	715709	4509570	092 ALIAGA-CALANDA	Vigilancia	400
TERUEL	CELADAS	2622-4-0087	652280	4480049	089 CELLA-OJOS DE MONREAL	Vigilancia	400
TERUEL	CELLA	2622-3-0055	643771	4477593	090 POZONDÓN	Vigilancia	400
TERUEL	CUBA (LA)	2921-3-0004	728864	4496304	095 ALTO MAESTRAZGO	Vigilancia	400
TERUEL	CUBA (LA)	2921-3-0025	728932	4496148	095 ALTO MAESTRAZGO	Vigilancia	400
TERUEL	FORTANETE	2821-8-0046	707967	4487251	094 PITARQUE	Vigilancia	400
TERUEL	FOZ-CALANDA	2919-3-0005	726267	4534990	092 ALIAGA-CALANDA	Vigilancia	400
TERUEL	GINEBROSA (LA)	2919-8-0014	734342	4528719	092 ALIAGA-CALANDA	Vigilancia	400
TERUEL	JOSA	2819-2-0023	688870	4537123	091 CUBETA DE OLITE	Vigilancia	400
TERUEL	LAGUERUELA	2718-5-0015	653875	4545050	084 ORICHE-ANADÓN	Vigilancia	400
TERUEL	MAS DE LAS MATAS	2919-7-0008	729479	4524509	092 ALIAGA-CALANDA	Vigilancia	400
TERUEL	MUNIESA	2818-2-0002	688048	4558514	091 CUBETA DE OLITE	Vigilancia	400
TERUEL	MUNIESA	2818-2-0008	688054	4558503	091 CUBETA DE OLITE	Vigilancia	400
TERUEL	OBON	2819-6-0011	691937	4530639	091 CUBETA DE OLITE	Vigilancia	400
TERUEL	ODON	2519-8-0017	622471	4529394	087 GALLOCANTA	Operativa	100
TERUEL	OJOS NEGROS	2620-5-0042	631810	4512011	089 CELLA-OJOS DE MONREAL	Vigilancia	400
TERUEL	PEÑARROYA DE TASTAVINS	3020-4-0026	252941	4518661	096 PUERTOS DE BECEITE	Vigilancia	400
TERUEL	PLOU	2719-4-0011	680187	4539623	091 CUBETA DE OLITE	Vigilancia	400
TERUEL	POZONDON	2621-5-0006	629120	4490910	090 POZONDÓN	Vigilancia	400
TERUEL	POZONDON	2621-5-0008	629114	4490907	090 POZONDÓN	Vigilancia	400

Anexo XII. Plan Hidrológico de la parte española de la DH del EBRO (2015-2021)

PROVINCIA	MUNICIPIO	Nº INVENTARIO PUNTO DE CONTROL	X (ETRS 89)	Y (ETRS 89)	MASA AGUA SUBTERRÁNEA	RED	RADIO (m)
TERUEL	RAFALES	3020-3-0032	247579	4523874	096 PUERTOS DE BECEITE	Vigilancia	400
TERUEL	TORRALBA DE LOS SISIONES	2619-5-0029	630466	4525294	088 MONREAL-CALAMOCHA	Vigilancia	400
TERUEL	TORRALBA DE LOS SISIONES	2619-5-0031	625984	4525191	088 MONREAL-CALAMOCHA	Vigilancia	400
TERUEL	TORRALBA DE LOS SISIONES	2619-6-0047	631699	4530432	087 GALLOCANTA	Vigilancia	400
TERUEL	TORRIJO DEL CAMPO	2620-2-0011	636854	4521239	088 MONREAL-CALAMOCHA	Vigilancia	400
TERUEL	TORRIJO DEL CAMPO	2620-3-0034	643536	4518769	088 MONREAL-CALAMOCHA	Vigilancia	400
TERUEL	VILLAFRANCA DEL CAMPO	2620-6-0001	632429	4503973	089 CELLA-OJOS DE MONREAL	Vigilancia	400
TERUEL	VILLARLUENGO	2820-8-0021	707784	4506346	092 ALIAGA-CALANDA	Vigilancia	400
ZARAGOZA	AGUARON	2616-8-0226	646565	4581360		Vigilancia	400
ZARAGOZA	AINZON	2514-4-0052	622280	4625778	072 SOMONTANO DEL MONCAYO	Vigilancia	400
ZARAGOZA	ALCONCHEL DE ARIZA	2417-5-0011	574732	4558670	086 PÁRAMOS DEL ALTO JALÓN	Vigilancia	400
ZARAGOZA	ALFAMEN	2616-3-0246	643246	4594313	076 PLIOCUATERNARIO DE ALFAMÉN	Operativa	100
ZARAGOZA	ALFAMEN	2616-3-0249	643333	4588963	076 PLIOCUATERNARIO DE ALFAMÉN	Operativa	100
ZARAGOZA	ALFAMEN	2616-3-0250	644036	4587228	076 PLIOCUATERNARIO DE ALFAMÉN	Operativa	100
ZARAGOZA	ALFAMEN	2616-4-0080	646087	4588109	076 PLIOCUATERNARIO DE ALFAMÉN	Vigilancia	400
ZARAGOZA	ALHAMA DE ARAGON	2417-4-0037	592757	4571491	086 PÁRAMOS DEL ALTO JALÓN	Vigilancia	400
ZARAGOZA	ALMONACID DE LA SIERRA	2616-3-0247	639979	4587764	076 PLIOCUATERNARIO DE ALFAMÉN	Operativa	100
ZARAGOZA	ALMONACID DE LA SIERRA	2616-3-0248	641971	4588331	076 PLIOCUATERNARIO DE ALFAMÉN	Vigilancia	400
ZARAGOZA	ALMUNIA DE DOÑA GODINA, LA	2616-2-0108	635431	4590377	076 PLIOCUATERNARIO DE ALFAMÉN	Operativa	100
ZARAGOZA	ALMUNIA DE DOÑA GODINA, LA	2616-2-0109	636982	4592719	076 PLIOCUATERNARIO DE ALFAMÉN	Vigilancia	400
ZARAGOZA	ALMUNIA DE DOÑA GODINA, LA	2616-3-0242	638976	4594266	076 PLIOCUATERNARIO DE ALFAMÉN	Operativa	100
ZARAGOZA	ALMUNIA DE DOÑA GODINA, LA	2616-3-0243	637822	4590231	076 PLIOCUATERNARIO DE ALFAMÉN	Operativa	100
ZARAGOZA	ALMUNIA DE DOÑA GODINA, LA	2616-3-0244	639892	4591491	076 PLIOCUATERNARIO DE ALFAMÉN	Operativa	100
ZARAGOZA	ALMUNIA DE DOÑA GODINA, LA	2616-3-0245	641039	4593629	076 PLIOCUATERNARIO DE ALFAMÉN	Operativa	100
ZARAGOZA	AMBEL	2514-3-0009	613619	4627508	072 SOMONTANO DEL MONCAYO	Vigilancia	400
ZARAGOZA	AMBEL	2514-3-0022	611869	4626596	072 SOMONTANO DEL MONCAYO	Vigilancia	400
ZARAGOZA	AMBEL	2514-4-0090	616321	4624655	072 SOMONTANO DEL MONCAYO	Vigilancia	400
ZARAGOZA	ARANDIGA	2615-5-0023	627569	4602920	072 SOMONTANO DEL MONCAYO	Vigilancia	400
ZARAGOZA	BELCHITE	2816-6-0032	686529	4584414	079 CAMPO DE BELCHITE	Vigilancia	400
ZARAGOZA	BELCHITE	2817-1-0018	682683	4576596	079 CAMPO DE BELCHITE	Vigilancia	400
ZARAGOZA	BELCHITE	2817-1-0027	685495	4573523	079 CAMPO DE BELCHITE	Operativa	100
ZARAGOZA	BUJARALUZ	3016-1-0065	738312	4589865	059 LAGUNAS DE LOS MONEGROS	Vigilancia	400
ZARAGOZA	CABOLAFUENTE	2417-6-0005	578371	4559940	086 PÁRAMOS DEL ALTO JALÓN	Vigilancia	400
ZARAGOZA	CALATAYUD	2516-8-0196	618219	4579833	082 HUERVA-PEREJILES	Vigilancia	400

Anexo XII. Plan Hidrológico de la parte española de la DH del EBRO (2015-2021)

PROVINCIA	MUNICIPIO	Nº INVENTARIO PUNTO DE CONTROL	X (ETRS 89)	Y (ETRS 89)	MASA AGUA SUBTERRÁNEA	RED	RADIO (m)
ZARAGOZA	CALATORAO	2616-3-0251	641625	4595506	076 PLIOCUATERNARIO DE ALFAMÉN	Vigilancia	400
ZARAGOZA	CARIÑENA	2616-8-0104	647202	4585300	076 PLIOCUATERNARIO DE ALFAMÉN	Vigilancia	400
ZARAGOZA	CARIÑENA	2616-8-0105	650584	4581625	076 PLIOCUATERNARIO DE ALFAMÉN	Operativa	100
ZARAGOZA	CARIÑENA	2616-8-0106	648001	4584042	076 PLIOCUATERNARIO DE ALFAMÉN	Vigilancia	400
ZARAGOZA	CARIÑENA	2616-8-0107	649709	4585679	076 PLIOCUATERNARIO DE ALFAMÉN	Operativa	100
ZARAGOZA	CARIÑENA	2616-8-0108	649599	4579340	076 PLIOCUATERNARIO DE ALFAMÉN	Operativa	100
ZARAGOZA	CARIÑENA	2616-8-0109	651482	4582861		Operativa	100
ZARAGOZA	CARIÑENA	2616-8-0230	650107	4579011		Vigilancia	400
ZARAGOZA	CASPE	3017-5-0003	736974	4567531		Vigilancia	400
ZARAGOZA	CASPE	3017-7-0001	252542	4563520		Vigilancia	400
ZARAGOZA	CERVERA DE LA CAÑADA	2516-2-0094	605086	4588958	078 MANUBLES-RIBOTA	Vigilancia	400
ZARAGOZA	COSUENDA	2616-7-0062	642581	4582450		Vigilancia	400
ZARAGOZA	CUERLAS (LAS)	2519-4-0011	622382	4534143	087 GALLOCANTA	Vigilancia	400
ZARAGOZA	CUERLAS (LAS)	2519-4-0017	622384	4534144	087 GALLOCANTA	Vigilancia	400
ZARAGOZA	CUERLAS (LAS)	2519-4-0021	622748	4536494	087 GALLOCANTA	Operativa	100
ZARAGOZA	EJEA DE LOS CABALLEROS	2611-8-0008	649533	4674985	053 ARBAS	Vigilancia	400
ZARAGOZA	EMBED DE ARIZA	2416-7-0002	586191	4579842	085 SIERRA DE MIÑANA	Vigilancia	400
ZARAGOZA	EPILA	2615-3-0022	638342	4605801	072 SOMONTANO DEL MONCAYO	Vigilancia	400
ZARAGOZA	EPILA	2615-3-0088	644019	4606572	075 CAMPO DE CARIÑENA	Operativa	100
ZARAGOZA	EPILA	2615-3-0091	641209	4607481	072 SOMONTANO DEL MONCAYO	Vigilancia	400
ZARAGOZA	EPILA	2615-8-0011	650485	4602974	075 CAMPO DE CARIÑENA	Vigilancia	400
ZARAGOZA	EPILA	2615-8-0031	650476	4602973	075 CAMPO DE CARIÑENA	Vigilancia	400
ZARAGOZA	FUENDEJALON	2614-5-0003	626545	4621819	072 SOMONTANO DEL MONCAYO	Vigilancia	400
ZARAGOZA	FUENDEJALON	2614-5-0007	629817	4617983	072 SOMONTANO DEL MONCAYO	Vigilancia	400
ZARAGOZA	FUENTES DE EBRO	2815-7-0012	698665	4599914	058 ALUVIAL DEL EBRO: ZARAGOZA	Vigilancia	400
ZARAGOZA	FUENTES DE JILOCA	2517-8-0053	622729	4564542	081 ALUVIAL JALÓN-JILOCA	Vigilancia	400
ZARAGOZA	GALLOCANTA	2518-8-0032	623961	4541187	087 GALLOCANTA	Operativa	100
ZARAGOZA	GALLOCANTA	2519-4-0022	622045	4538486	087 GALLOCANTA	Operativa	100
ZARAGOZA	JAULIN	2716-3-0010	666132	4590464	075 CAMPO DE CARIÑENA	Vigilancia	400
ZARAGOZA	LECERA	2818-2-0003	691768	4557172	091 CUBETA DE OLITE	Vigilancia	400
ZARAGOZA	LONGARES	2616-8-0231	651179	4585288	075 CAMPO DE CARIÑENA	Vigilancia	400
ZARAGOZA	LONGARES	2716-5-0006	656110	4584213	075 CAMPO DE CARIÑENA	Vigilancia	400
ZARAGOZA	LONGARES	2716-5-0007	655137	4584134	075 CAMPO DE CARIÑENA	Operativa	100
ZARAGOZA	LUCENI	2614-4-0045	645543	4630212	052 ALUVIAL DEL EBRO:TUDELA-ALAGÓN	Vigilancia	400
ZARAGOZA	MAELLA	3017-8-0004	257038	4562386		Vigilancia	400
ZARAGOZA	MESONES DE ISUELA	2515-8-0008	622301	4601185	072 SOMONTANO DEL MONCAYO	Vigilancia	400
ZARAGOZA	MUEL	2716-1-0030	654987	4589948	075 CAMPO DE CARIÑENA	Vigilancia	400
ZARAGOZA	MUEL	2716-2-0074	660393	4592159	075 CAMPO DE CARIÑENA	Vigilancia	400
ZARAGOZA	MUNEBREGA	2517-6-0029	605156	4566190	083 SIERRA PALEOZOICA DE ATECA	Vigilancia	400
ZARAGOZA	PINA DE EBRO	2916-1-0003	707608	4596914	058 ALUVIAL DEL EBRO: ZARAGOZA	Vigilancia	400
ZARAGOZA	PUEBLA DE ALBORTON	2816-5-0015	680282	4580380	079 CAMPO DE BELCHITE	Vigilancia	400

Anexo XII. Plan Hidrológico de la parte española de la DH del EBRO (2015-2021)

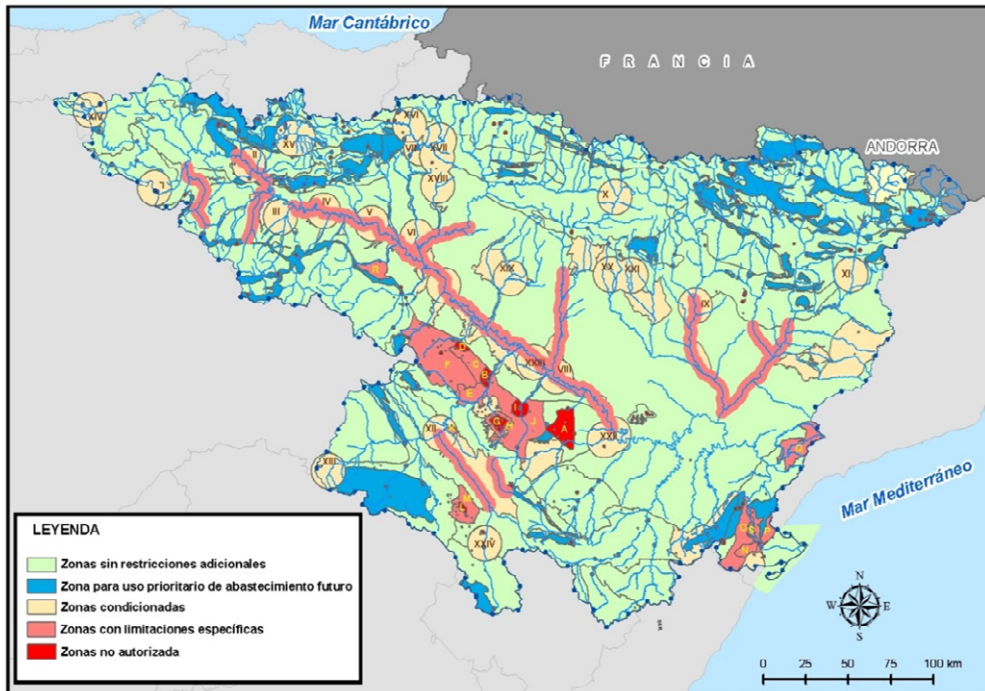
PROVINCIA	MUNICIPIO	Nº INVENTARIO PUNTO DE CONTROL	X (ETRS 89)	Y (ETRS 89)	MASA AGUA SUBTERRÁNEA	RED	RADIO (m)
ZARAGOZA	RICLA	2616-2-0249	632189	4592160	074 SIERRAS PALEOZICAS DE LA VIRGEN Y VICORT	Vigilancia	400
ZARAGOZA	SABIÑAN	2516-4-0074	622600	4589648	074 SIERRAS PALEOZICAS DE LA VIRGEN Y VICORT	Vigilancia	400
ZARAGOZA	SALVATIERRA DE ESCA	2709-3-0017	664511	4725680	031 SIERRA DE LEYRE	Vigilancia	400
ZARAGOZA	TARAZONA	2513-5-0017	601561	4639688	072 SOMONTANO DEL MONCAYO	Vigilancia	400
ZARAGOZA	TARAZONA	2513-6-0023	606584	4638166	072 SOMONTANO DEL MONCAYO	Vigilancia	400
ZARAGOZA	TARAZONA	2513-6-0029	603242	4638991	072 SOMONTANO DEL MONCAYO	Vigilancia	400
ZARAGOZA	TAUSTE	2613-7-0048	641013	4640043	052 ALUVIAL DEL EBRO:TUDELA-ALAGÓN	Vigilancia	400
ZARAGOZA	TIERGA	2515-3-0003	615401	4607881	072 SOMONTANO DEL MONCAYO	Vigilancia	400
ZARAGOZA	TIERGA	2515-4-0002	619542	4607533	072 SOMONTANO DEL MONCAYO	Vigilancia	400
ZARAGOZA	TORRALBA DE LOS FRAILES	2519-3-0003	613221	4538431	086 PÁRAMOS DEL ALTO JALÓN	Vigilancia	400
ZARAGOZA	USED	2518-8-0022	617758	4543310	086 PÁRAMOS DEL ALTO JALÓN	Operativa	100
ZARAGOZA	USED	2518-8-0025	619486	4543517	086 PÁRAMOS DEL ALTO JALÓN	Operativa	100
ZARAGOZA	USED	2518-8-0033	619011	4541449	086 PÁRAMOS DEL ALTO JALÓN	Operativa	100
ZARAGOZA	USED	2519-4-0006	618026	4539323	086 PÁRAMOS DEL ALTO JALÓN	Operativa	100
ZARAGOZA	VERA DE MONCAYO	2514-3-0014	609091	4630256	072 SOMONTANO DEL MONCAYO	Vigilancia	400
ZARAGOZA	VILLALBA DE PEREJIL	2516-8-0177	621380	4577670	082 HUERVA-PEREJILES	Vigilancia	400
ZARAGOZA	VILLANUEVA DE GALLEGO	2814-5-0153	680695	4623554	057 ALUVIAL DEL GÁLLEGO	Vigilancia	400
ZARAGOZA	VILLANUEVA DE HUERVA	2716-7-0010	667781	4579599	075 CAMPO DE CARIÑENA	Vigilancia	400
ZARAGOZA	VILLAR DE LOS NAVARROS	2717-6-0014	665250	4559556	080 CUBETA DE AZUARA	Vigilancia	400
ZARAGOZA	ZARAGOZA	2714-6-0075	662535	4615821	058 ALUVIAL DEL EBRO: ZARAGOZA	Vigilancia	400
ZARAGOZA	ZUERA	2814-1-0034	680917	4630145	057 ALUVIAL DEL GÁLLEGO	Vigilancia	400

Apéndice 13.10. Relación de zonas de protección de hábitat y especies y distancia mínima establecida para nuevas captaciones que se soliciten cerca de estas áreas.

MASA DE AGUA SUBTERRÁNEA		SUPERFICIE (ha)	DENOMINACIÓN	RADIO (m) DE ZONA NO AUTORIZADA
ES091_012	Aluvial Vitoria	4.298	Encharcamientos de Salburúa (LIC:ES 2110014; RAMSAR: SALBURÚA Nº278)	725
ES091_034	Macizo Axial Pirenaico	14	Estany de Montcortés (LIC: ES5130019)	100
ES091_041	Litera Alta	22	Lagunas de Estaña (LIC: ES2410072)	100
ES091_058	Aluvial del Ebro: Zaragoza	1.100	Galacho de Juslibol(LIC ES2430081) y los Galachos de La Alfranca, La Cartuja, el Planterón y la isla de Alfranca (ZEPA ES0000138)	550
ES091_059	Lagunas de los Monegros	2.146	Monegros (LIC: ES2430082); La Retuerta y Saladas de Sátago (ZEPA: ES0000181)	250
ES091_073	Borobia-Aranda de Moncayo	332	Lagunas de Ciria y Borobia (LIC ES4170056)	100
ES091_079	Campo de Belchite	167	Hoya del Castillo(Salada de Azaila) (LIC: ES2420093)	1.000

Anexo XII. Plan Hidrológico de la parte española de la DH del EBRO (2015-2021)

Apéndice 13.11. Representación gráfica de los criterios técnicos para determinar las condiciones de las concesiones de aguas subterráneas.



* Para la interpretación de códigos ver Apéndices 13.3, 13.5 y 13.7.

APÉNDICE 14. CRITERIOS A TENER EN CUENTA PARA EL DISEÑO DE DISPOSITIVOS DE FRANQUEO DE PECES EN AZUDES

1. El proyecto considerará el diseño óptimo, teniendo en cuenta los siguientes aspectos que seguidamente se indican con las letras A a F.
 - A) Especies objetivo y épocas de mayor necesidad migratoria (reproducción):
 - 1º Consulta de muestreos y datos fidedignos de las especies presentes. Justificación de la no ejecución de pasos para peces en casos extremos de poblaciones de peces con potencial migratorio no deseado (exóticas).
 - 2º Definición de las capacidades natatorias y querencias de cada especie considerando las condiciones más limitantes.
 - 3º Determinaciones de las épocas de migración en el tramo correspondiente.
 - B) Ubicación del paso para peces según la morfología fluvial y del propio azud:
 - 1º Zona de llamada.
 - 2º Salida de peces de la escala.
 - 3º Consideraciones sobre la accesibilidad de la escala desde las orillas y riesgos asociados.
 - C) Análisis de caudales circulantes:
 - 1º Recopilación de serie de caudales diarios.

Anexo XII. Plan Hidrológico de la parte española de la DH del EBRO (2015-2021)

- 2º Estimación de los caudales que circularán por el río en el tramo en cuestión, avance del régimen de caudales a detraer y determinación cuantitativa del paso preferencial de caudal por la escala de peces durante las migraciones.
- D) Justificación del dimensionamiento de artesas o de las rampas o ríos artificiales, en concreto:
- 1º Energías disipadas o distribución de velocidades de flujo en relación a los requerimientos de las especies objetivo. Salto entre artesas.
- 2º Calados a lo largo del paso.
- 3º Tipo de vertido entre artesas. Siendo obligado el vertido del tipo “semisumergido” en caso de permeabilizar para ciprínido, así como al presencia de orificios sumergidos.
- 4º Funcionamiento general de la escala para los caudales representativos de la varibilidad del río (validez mínima para los percentiles 25 y 75 de la serie diaria). Justificar la necesidad o no de vertedero de regulación en la artesa de entrada de agua a la escala.
- E) Definición del sistema constructivo:
- 1º Accesos, desvío del río, materiales, técnicas, armados.
- 2º Demoliciones parciales en azudes preexistentes.
- F) Análisis de impactos y propuesta de medidas preventivas y correctoras.

**APÉNDICE 15. REQUISITOS ADICIONALES DE PUBLICIDAD
(ART. 26 DE LA LEY 21/2013, DE EVALUACIÓN AMBIENTAL)**

I. Introducción.

El artículo 26.2 de la Ley 21/2013, de 9 de diciembre, de evaluación ambiental, establece que:

En el plazo de quince días hábiles desde la adopción o aprobación del plan o programa, el órgano sustantivo remitirá para su publicación en el “Boletín Oficial del Estado” o diario oficial correspondiente la siguiente documentación:

- a) *La resolución por la que se adopta o aprueba el plan o programa, y una referencia a la dirección electrónica en la que el órgano sustantivo pondrá a disposición del público el contenido íntegro de dicho plan o programa.*
- b) *Un extracto que incluya los siguientes aspectos:*
- 1º. *De qué manera se han integrado en el plan o programa los aspectos ambientales.*
- 2º. *Cómo se ha tomado en consideración en el plan o programa el estudio ambiental estratégico, los resultados de la información pública y de las consultas, incluyendo en su caso las consultas transfronterizas y la declaración ambiental estratégica, así como, cuando proceda, las discrepancias que hayan podido surgir en el proceso.*
- 3º. *Las razones de la elección de la alternativa seleccionada, en relación con las alternativas consideradas.*
- c) *Las medidas adoptadas para el seguimiento de los efectos en el medio ambiente de la aplicación del plan o programa.*

El apartado a) queda completado con la publicación en el Boletín Oficial del Estado del presente real decreto aprobatorio, cuya disposición adicional tercera indica las direcciones electrónicas a través de las que se puede acceder al contenido íntegro de los planes.

Anexo XII. Plan Hidrológico de la parte española de la DH del EBRO (2015-2021)

Las siguientes páginas incorporan el contenido señalado en los apartados b) y c) del citado artículo 26.2 de Ley de Evaluación Ambiental.

II. Resultado de la integración de los aspectos ambientales en el plan hidrológico o en el programa de medidas contenido en dicho plan.

A continuación se identifican, de forma sintética, aquellos contenidos del Plan Hidrológico (2015-2021) que han resultado merecedores de una atención específica en aras a una mejor integración de los aspectos medioambientales en el proceso de planificación hidrológica:

- a) En la **delimitación de las masas de agua** se ha tenido en cuenta la existencia de áreas protegidas, en especial, los espacios incluidos en la Red Natura 2000.
- b) Se ha realizado una descripción de las **características fisicoquímicas correspondientes a las condiciones naturales** de las aguas incluidas en el inventario de recursos. Esta determinación ha servido de base para el establecimiento de las condiciones fisicoquímicas de referencia para las distintas tipologías de las masas de agua en España.
- c) Para el cálculo de los balances correspondientes al horizonte 2033, se ha tenido en cuenta el efecto a largo plazo que el **cambio climático** puede inducir sobre los recursos hídricos naturales. En este sentido, se ha considerado el “Estudio de los Impactos del Cambio Climático en los Recursos Hídricos y las Masas de Agua” (CEDEX, 2012)¹ que fija en un 5% el porcentaje de reducción de los recursos naturales para esta demarcación.
- d) La Memoria del PH incluye un apartado dedicado al **análisis de la huella hídrica**, indicador complementario de la sostenibilidad en el uso de los recursos naturales. Se obtiene que la huella hídrica del sector agroalimentario del valle del Ebro se sitúa en torno a los 1.050 m³/habitante/año, es decir, un total de 3.285 hm³/año.
- e) Si bien en la Directiva Marco del Agua (en adelante DMA) no se impone el requerimiento de establecer regímenes de **caudales ecológicos**, la determinación de los mismos y su mantenimiento supone un paso adelante en el camino hacia el logro del buen estado de las masas de agua, objetivo concreto y principio que inspira toda la DMA. En conjunto, aplicando la misma metodología de la Instrucción de Planificación Hidrológica y tomando como referencia los estudios realizados en el Plan 2009-2015, se ha ampliado en el Plan 2015-2021 el número de estaciones en otros 11 puntos, alcanzando un total de 52 puntos con regímenes ecológicos establecidos en la demarcación del Ebro.
- f) Conforme al artículo 99 bis del TRLA, se ha actualizado el **registro de zonas protegidas**, añadiendo 85 nuevas zonas protegidas. La red de control de zonas protegidas se compone de los siguientes **programas de control**:
 - a. Zonas de captación de agua para abastecimiento de más de 100 m³/día.
 - b. Zonas destinadas a la protección de especies acuáticas económicamente representativas.
 - c. Zonas destinadas a usos recreativos.
 - d. Zonas declaradas vulnerables en aplicación de la Directiva 91/676/CEE. 761 puntos de control en aguas subterráneas de la red de nitratos y 24 en aguas superficiales.
 - e. Control de zonas sensibles por vertidos urbanos.
 - f. Control de aguas en zonas de protección de hábitats o especies (sitios Natura 2000).
 - g. Control de agua de humedales de importancia internacional del Convenio de Ramsar.
 - h. Red de control de vigilancia en lagos y humedales.
- g) Respecto a la **valoración del estado de las masas de agua**, el número de masas de agua en buen estado supone un 67,5% del total de masas.
- h) En el plan se han definido los **objetivos medioambientales** de las masas de agua de la demarcación y los plazos previstos para su consecución. Cada una de las exenciones al cumplimiento de los objetivos generales, se justifica en las fichas sistemáticas que se han incluido en la memoria. Para alcanzar los objetivos mencionados se han combinado las **medidas más adecuadas** considerando los aspectos económicos, sociales y ambientales de las mismas. Además en la selección del conjunto de medidas se ha tenido en cuenta, en los casos donde ha sido posible realizarlo, los resultados del análisis coste-eficacia, así como los efectos sobre otros problemas medioambientales y sociales.

¹ http://www.magrama.gob.es/es/agua/temas/planificacion-hidrologica/planificacion-hidrologica/EGest_CC_RH.aspx

Anexo XII. Plan Hidrológico de la parte española de la DH del EBRO (2015-2021)

- i) Se ha llevado a cabo una **estimación del coste ambiental asociado a la prestación de los servicios del agua** e inclusión en el análisis de recuperación de costes. El coste ambiental se define como el coste adicional que es necesario asumir para recuperar el estado -o potencial- de las masas de agua retirando el deterioro introducido por el servicio del agua para el que se valora el grado de recuperación de costes.
- j) Entre los **planes dependientes del plan hidrológico** se encuentran los planes de gestión de las situaciones de sequías e inundaciones, de los que se incorpora un resumen en el plan hidrológico, tal y como establece la IPH.
En el primer caso, se dispone del Plan Especial de Actuación en Situaciones de Alerta y Eventual Sequía de la cuenca hidrográfica del Ebro, mientras que en el segundo caso, el Plan de Evaluación y Gestión del Riesgo de Inundación de la Demarcación Hidrográfica del Ebro se ha realizado coordinadamente con el Plan Hidrológico.
- k) Asimismo, se ha dado cumplimiento a otro de los grandes objetivos del proceso que consiste en la transparencia y **participación pública** a través del acceso a la información del proceso planificador. Se han realizado consultas a las Administraciones públicas afectadas y a las personas interesadas tanto en relación con el documento inicial estratégico y el estudio ambiental estratégico, como en relación a los distintos documentos del Plan Hidrológico.

III. Procedimiento seguido para la toma en consideración en el plan o programa del estudio ambiental estratégico, de los resultados de la información pública y de las consultas, incluyendo en su caso las consultas transfronterizas y la declaración ambiental estratégica, así como, en su caso, las discrepancias que se hayan producido a lo largo del proceso de planificación.

Como resultado de las consultas realizadas se han identificado diversas oportunidades de mejora de los documentos que se sometieron a información pública, durante un periodo de tiempo de seis meses, a partir del 31 de diciembre de 2014. En particular, se recibieron 5.211 escritos, o firmas de apoyo a escritos, con propuestas, observaciones y sugerencias, de los cuales son de contenido diferente 98, que quedaron analizados en el Informe de las propuestas, observaciones y sugerencias presentadas a la propuesta de proyecto de plan hidrológico de la parte española de la demarcación hidrográfica del Ebro 2015-2021, al que puede accederse a través de la dirección electrónica que conduce a la documentación de este Plan Hidrológico.

La Declaración Ambiental Estratégica, aprobada por resolución del Secretario de Estado de Medio Ambiente y posteriormente publicada en el Boletín Oficial del Estado del día 22 de septiembre de 2015, incorpora una serie de determinaciones ambientales referidas a las siguientes cuestiones:

- a) Criterios generales que deben regir la aplicación de los planes
- b) Sobre la determinación del estado de las masas de agua
- c) Sobre la definición de los objetivos ambientales
- d) Sobre el programa de medidas
- e) Sobre los efectos en Red Natura 2000 terrestre y marina y espacios protegidos
- f) Sobre la recuperación de costes de los servicios del agua
- g) Sobre el seguimiento ambiental

Parte de estas determinaciones han de aplicarse en el propio Plan Hidrológico, por lo que las tareas que conducen a su materialización se incorporan en el programa de medidas que acompaña al Plan (ver Anexo 5.1. a la Memoria). En otros casos se trata de compromisos a medio plazo, que deberán evidenciarse en la futura revisión prevista para final del año 2021.

IV. Motivos determinantes de la elección de la alternativa seleccionada, en relación con las alternativas consideradas.

Para la elección de la alternativa más adecuada, se ha considerado una **alternativa 0**, o **tendencial**, que viene a corresponder con la evolución tendencial de los problemas si no se revisase el Plan Hidrológico de la demarcación. Adicionalmente, se considera una **alternativa 1**, de máximo cumplimiento posible de los objetivos ambientales en el horizonte de 2021; y complementariamente, **una alternativa 2**, donde para la resolución de cada uno de los

Anexo XII. Plan Hidrológico de la parte española de la DH del EBRO (2015-2021)

problemas se integra la consideración de los aspectos socioeconómicos relevantes, que también son objetivo de la planificación.

A la vista de los resultados del análisis realizado teniendo en cuenta el cumplimiento de los objetivos ambientales y socioeconómicos de la planificación hidrológica y la previsible respuesta de los indicadores ambientales estratégicos, cada una de las alternativas propuestas ofrece las siguientes ventajas e inconvenientes:

Alternativa	Ventajas	Inconvenientes
Alt. 0	<ul style="list-style-type: none"> Menores necesidades presupuestarias y mejor ajuste al contexto económico. 	<ul style="list-style-type: none"> El grado de cumplimiento de los objetivos ambientales, tanto en masas de agua superficial como subterránea, es menor que en las Alt. 1 y 2. Se pierde la oportunidad de trabajar de forma conjunta frente al riesgo de inundación y se incumpliría la normativa europea.
Alt. 1	<ul style="list-style-type: none"> El grado de cumplimiento de los objetivos ambientales en masas de agua superficial aumenta hasta el 76,8 %. El grado de cumplimiento de los objetivos ambientales en masas de agua subterránea aumenta hasta el 78 %. Se intenta reducir al máximo el riesgo de inundación, con la consiguiente minimización de daños futuros. 	<ul style="list-style-type: none"> Elevadas necesidades inversoras y peor ajuste al contexto económico, para un aumento muy limitado del cumplimiento de objetivos ambientales. Posibles problemas de coordinación con los objetivos de la Directiva Marco del Agua. Rechazo social y pérdida de valores ambientales de los ecosistemas asociados.
Alt. 2	<ul style="list-style-type: none"> El grado de cumplimiento de los objetivos ambientales en masas de agua superficial aumenta hasta el 73,8 %. El grado de cumplimiento de los objetivos ambientales en masas de agua subterránea aumenta hasta el 78 %. El déficit de las demandas es menor que en las Alt. 0 y 1. Menores necesidades presupuestarias y mejor ajuste al contexto económico. Reducción general del riesgo de inundación de forma sostenible y coste eficiente. 	<ul style="list-style-type: none"> Hay menos medidas de actuación que en la Alt.1 No se alcanza el máximo posible de objetivos ambientales.

A la vista de los resultados obtenidos en el apartado anterior, la alternativa 1 muestra un mejor aunque limitado comportamiento frente al cumplimiento de los objetivos ambientales que las alternativas 0 y 2, sin embargo, las necesidades inversoras de la misma no permiten llevarla a cabo en el contexto económico actual.

En todo caso, la alternativa 2 propone medidas adicionales que mejoran la situación actual de las masas de agua y de atención de las demandas, tanto de abastecimiento como de regadío, pero sin estrangular la actividad económica ligada al uso del agua.

Por todo ello, la alternativa 2 resulta ser la **alternativa seleccionada** y la que se ha desarrollado en la revisión del Plan Hidrológico.

Anexo XII. Plan Hidrológico de la parte española de la DH del EBRO (2015-2021)

V. Medidas adoptadas para el seguimiento de los efectos en el medio ambiente de la aplicación del plan o programa.

El título III del Reglamento de la Planificación Hidrológica, aprobado mediante el Real Decreto 907/2007, de 6 de julio, está dedicado al seguimiento y revisión de los planes hidrológicos. En particular, los artículos 87 y 88 establecen los criterios generales del seguimiento y señalan los aspectos que deben ser objeto de un seguimiento específico.

Adicionalmente, la Declaración Ambiental Estratégica también incluye algunas determinaciones referidas específicamente al seguimiento, entre ellas la utilización del cuadro de indicadores que se planteó inicialmente en el Documento de Referencia y se concretó en el Estudio Ambiental Estratégico, y que se incluye seguidamente.

Como consecuencia de todo ello, la Confederación Hidrográfica del Ebro informará con periodicidad no superior al año al Consejo del Agua de la Demarcación y al Ministerio que ostente las competencias sobre el agua. Asimismo, dentro del plazo de tres años a partir de esta publicación (y en cualquier caso, antes de final de 2018), se presentará un informe intermedio que detalle el grado de aplicación del programa de medidas previsto.

Anexo XII. Plan Hidrológico de la parte española de la DH del EBRO (2015-2021)

COMPONENTE AMBIENTAL	INDICADORES	FUENTE	VALOR ACTUAL (2013)	2015			2021			2027		
				VALOR MEDIDO	VALOR ESPERADO	GRADO DE CUMPLIMIENTO (%)	VALOR MEDIDO	VALOR ESPERADO	GRADO DE CUMPLIMIENTO (%)	VALOR MEDIDO	VALOR ESPERADO	GRADO DE CUMPLIMIENTO (%)
AIRE-CLIMA	Emisiones totales de GEI (Gg CO ₂ -equivalente)	Inventario Nacional de Emisiones	23.464,87 (2012)	<			<			<		
	Emisiones GEI en la agricultura (Gg CO ₂ -equivalente)	Inventario Nacional de Emisiones	6.587,99 (2012)	>			>			>		
	Energía hidroeléctrica producida en régimen ordinario (GWh/%)	MINETUR	6.220,89 GWh / 25,75 % (2012)	>			>>			>		
AIRE-CLIMA	Recursos hídricos naturales correspondientes a la serie de aportación total natural de la serie 1980/81-2011/12 (hm ³)	PHE	14.623	<			<			<		
	Número de situaciones de emergencia por sequía en los últimos cinco años	PHE	2 (2005-2008 y 2011-2012 sin Decreto de sequías)	>			>			>		
	Número de espacios Red Natura incluidos en el RZP de la demarcación	PHE	290 LICs 130 ZEPAs	>			>			>		
VEGETACIÓN	Número de reservas naturales fluviales incluidas en el RZP	PHE	25	=			=			=		
	Número de zonas de protección especial incluidas en el RZP	PHE	0	=			>			>		
	Número de zonas húmedas incluidas en el RZP	PHE	12 Ramsar 78 INZH	=			>			>		
FAUNA	Número de puntos de control del régimen de caudales ecológicos	PHD/ROEA	41	>			>			>		
	% de puntos de control de caudales ecológicos en Red Natura 2000	PHD/ROEA	61 %	>			>			>		

Anexo XII. Plan Hidrológico de la parte española de la DH del EBRO (2015-2021)

COMPONENTE AMBIENTAL	INDICADORES	FUENTE	VALOR ACTUAL (2013)	2015			2021			2027		
				VALOR MEDIDO	VALOR ESPERADO	GRADO DE CUMPLIMIENTO (%)	VALOR MEDIDO	VALOR ESPERADO	GRADO DE CUMPLIMIENTO (%)	VALOR MEDIDO	VALOR ESPERADO	GRADO DE CUMPLIMIENTO (%)
PATRIMONIO GEOLÓGICO SUELO Y PAISAJE	% de masas de agua río clasificadas como HIMWB	PHE	9,97 %	=	=	>	>	>	>	>	>	
	% de masas de agua lago clasificadas como HIMWB	PHE	38,2 %	=	=	=	=	=	=	=		
	% del indicador anterior que afecta a la Red Natura 2000	PHE	41,44 %	=	=	=	=	=	=	=		
	% de masas de agua afectadas por especies exóticas invasoras	PHE	-	=	=	<	<	<	<	<		
	% respecto a una especie concreta explicativa (mejillón cebra)	PHE	13,6 %	=	=	=	=	=	=	=		
	% respecto a otra especie concreta explicativa	PHE	-	=	=	<	<	<	<	<		
	Superficie de suelo con riesgo muy alto de desertificación (ha)	PAND	5.218	<	<	<	<	<	<	<		
	Superficie de suelo urbano (ha)	MAGRAMA/CORINE	62.553,81	=	=	>	>	>	>	>		
	Número de masas de agua afectadas por presiones significativas	PHE	108	=	=	<	<	<	<	<		
	% de masas de agua afectadas por presiones significativas	PHE	13,1 %	=	=	<	<	<	<	<		
AGUA POBLACIÓN SALUD HUMANA	Número de masas de agua subterránea en mal estado cuantitativo	PHE	1	1	1	1	1	0	0	0 %		
	% de masas de agua subterránea en mal estado cuantitativo	PHE	1,0 %	1,0 %	1,0 %	1,0 %	1,0 %	0 %	0 %	0 %		

Anexo XII. Plan Hidrológico de la parte española de la DH del EBRO (2015-2021)

COMPONENTE AMBIENTAL	INDICADORES	FUENTE	VALOR ACTUAL (2013)	2015			2021			2027		
				VALOR MEDIDO	VALOR ESPERADO	GRADO DE CUMPLIMIENTO (%)	VALOR MEDIDO	VALOR ESPERADO	GRADO DE CUMPLIMIENTO (%)	VALOR MEDIDO	VALOR ESPERADO	GRADO DE CUMPLIMIENTO (%)
	Porcentaje de masas de agua subterránea afectadas por contaminación difusa	PHE	22,9 %		22,9 %		21,9 %		1,9 %			
	Número de masas de agua superficial en buen estado o mejor	PHE	545		545		607		789			
	% de masas de agua superficial en buen estado o mejor	PHE	66,2 %		66,2 %		73,8 %		95,9 %			
	Número de masas de agua subterránea en buen estado o mejor	PHE	81		81		82		103			
	% de masas de agua subterránea en buen estado o mejor	PHE	77,1 %		77,1 %		78 %		98 %			
	Número de masas de agua a las que se aplica prórroga	PHE	203		=		<		<			
	% de masas de agua a las que se aplica prórroga	PHE	21,9 %		=		<		<			
	Número de masas de agua a las que se aplican objetivos menos rigurosos	PHE	14		=		=		=			
	% de masas de agua a las que se aplican objetivos menos rigurosos	PHE	1,5 %		=		=		=			
	Número de masas de agua en las que se prevé el deterioro adicional	PHE	22		=		=		=			
	% de masas de agua en las que se prevé el deterioro adicional	PHE	2,4 %		=		=		=			

Anexo XII. Plan Hidrológico de la parte española de la DH del EBRO (2015-2021)

COMPONENTE AMBIENTAL	INDICADORES	FUENTE	VALOR ACTUAL (2013)	2015		2021		2027		
				VALOR MEDIDO	VALOR ESPERADO	GRADO DE CUMPLIMIENTO (%)	VALOR MEDIDO	VALOR ESPERADO	GRADO DE CUMPLIMIENTO (%)	VALOR MEDIDO
	Volumen suministrado por desalación (hm ³ /año)	PHE	0	=				=		
	Volumen reutilizado (hm ³ /año)	PHE	14	=				>		
	Superficie total en regadío (ha)	PHE	900.623	>				>		
	% superficie regadío localizado	PHE	20 % (2009)	>				>>		
	% superficie en regadío por aspersión	PHE	25 % (2009)	>				>>		
	% superficie en regadío por gravedad	PHE	55 % (2009)	<				<<		
	Excedentes de fertilización nitrogenada aplicados a los suelos y cultivos agrarios (t/año)	PHE	23.867 N-NO3	<				<		
	Descarga de fitosanitarios sobre las masas de agua (t/año)	PHE	-	<				<		
	Porcentaje de habitantes equivalentes que recibe un tratamiento conforme a la Directiva 91/271/CEE	PHE	84,46 %	=				>		